












Topografische en kadastrale ondergrond © Topografische Dienst Kadaster

 <p>Getekend: tg Datum: mei 2006 Schaal: 125 000</p>	 Natuurvriendelijke oevers (Excl. wateropgave)	 Natura 2000 gebieden
	 EVZ (Nat)	 Overige water
 EVZ (Droog)	 Bebouwd gebied	
 A-/B- watergangen	 Grens stroomgebied	
 Overige sloten		

Natuurdoelen

Betuwe

Bestandsnaam: H:\C-KEN\zzTonya Greene\Oprachten\Uitvoeringsplannen\Themakaarten\Natuurdoelen.mxd



Hoewel bij de samenstelling van deze kaart de grootste zorgvuldigheid is betracht, kan Waterschap Rivierland niet garanderen dat de informatie compleet, actueel en/of accuraat is. Waterschap Rivierland aanvaardt dan ook geen enkele aansprakelijkheid voor schade ontstaan door gebruik van de informatie van deze kaart.