












Topografische en Kadastrale Ondergrond © Topografische Dienst Kadaster

	<b>Legenda</b>		 Water  Bos  Boomgaard		 Bebouwd gebied  Industriegebied	
	 verdachte watergang  onverdachte A-watergang  onverdachte B/C-watergang	 Autosnelweg		 0 2,5 5 10 Kilometers		



<b>Kaart onverdachte en verdachte watergangen</b>		
Getekend: RPR	Bestandsnaam: onverdacht_BL.mxd	
Datum: 12-01-07	Schaal: 1:60.000	Formaat: A2

Hoewel bij de samenstelling van deze kaart de grootste zorgvuldigheid is betracht, kan Waterschap Rivierenland niet garanderen dat de informatie compleet, actueel en/of accuraat is. Waterschap Rivierenland aanvaardt dan ook geen enkele aansprakelijkheid voor schade ontstaan door gebruik van de informatie van deze kaart.