


















LEGENDA

-  grens bemolingsgebied
-  grens peltgebied
-  primaire watergang
-  gebied met afwijkend peil (n.a.v. NAP)
-  nummer peltgebied
-  peil in peltgebied (n.a.v. NAP)
-  duiker
-  afsluitbare duiker
-  gebouwd
-  aansluitpunt
-  loodgietspunt
-  stuw
-  bevestigde stuw
-  vaste oeverwal
-  station



Bemolingsgebied Nieuwegein-West

Utrecht, 101, Inhoud: 2000
 Deze tekening is
 goedgekeurd door gedeputeerde staten
 van Utrecht.

 Hoogheemraadschap De Stichtse Rijnlanden
 Publicatie: 5. 1999 03. Boven

Kaart 1 Peilbesluit 2000

NO	OMS	AVR
1	101	101
2	102	102
3	103	103
4	104	104
5	105	105

INGENIEURSBUREAU BCC
 3516 ZD Utrecht

Ingénieur van de Staat & van de Provincie Utrecht