












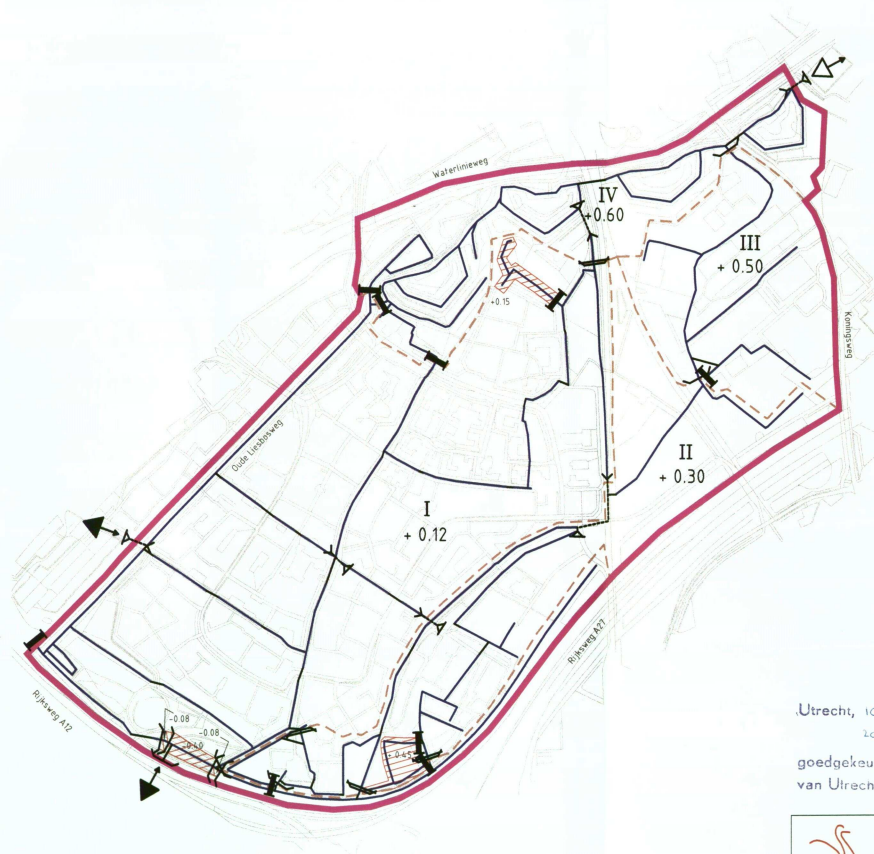


LEGENDA

-  grens bemalingsgebied
-  grens peilgebied
-  watergang
-  gebied met afwijkend peil (in m t.o.v. NAP)
-  I nummer peilgebied
-  +0.30 peil in peilgebied (in m t.o.v. NAP)
-  — duiker
-  afsluitbare duiker
-  ▲ aanvoerpunt
-  ▼ lozingspunt
- ) stuw
-  bewegbare stuw
-  — dam



Utrecht, 10 november 2000
 2000 WEM 0030/05 i
 goedgekeurd door gedeputeerde staten
 van Utrecht,



Hoogheemraadschap De Stichtse Rijnlanden

Poldermolen 2, 3999 DD Houten

Kaart 1 Peilbesluit 2000

INGENIEURSBUREAU BCC
 tel. 0345-639696

datum	afl.ing	projectnr.
Mei 2000	Boden, Water & Milieu	06193300
formaat A3 (621 x 279)		schaal 1:10.000

Topografische ondergrond © Topografische Dienst, Emmen



Bemalingsgebied Lunetten