

bijlage 1

aanwijzing weekmarkten, tijden en locaties

De volgende warenmarkten zijn ingesteld:

de dinsdagse markt

De markt vindt plaats in de wijk Bloemendaal op het parkeerterrein grenzend aan de Ruigenburg en Lekkenburg.

De markttijden zijn van 8:30 uur tot 13:00 uur.

de woensdagse markt

De markt vindt plaats in de wijk Goverwelle op het noordoostelijke gedeelte van het parkeerterrein bij de Winkelcentrum (Middenmolenplein).

De markttijden zijn van 8:30 uur tot 13:00 uur.

de donderdagse markt

De markt vindt plaats op het westelijke deel van de Markt.

De markttijden zijn van 8:30 uur tot 13:00 uur

de zaterdagse markt

De markt vindt plaats op de gehele Markt.

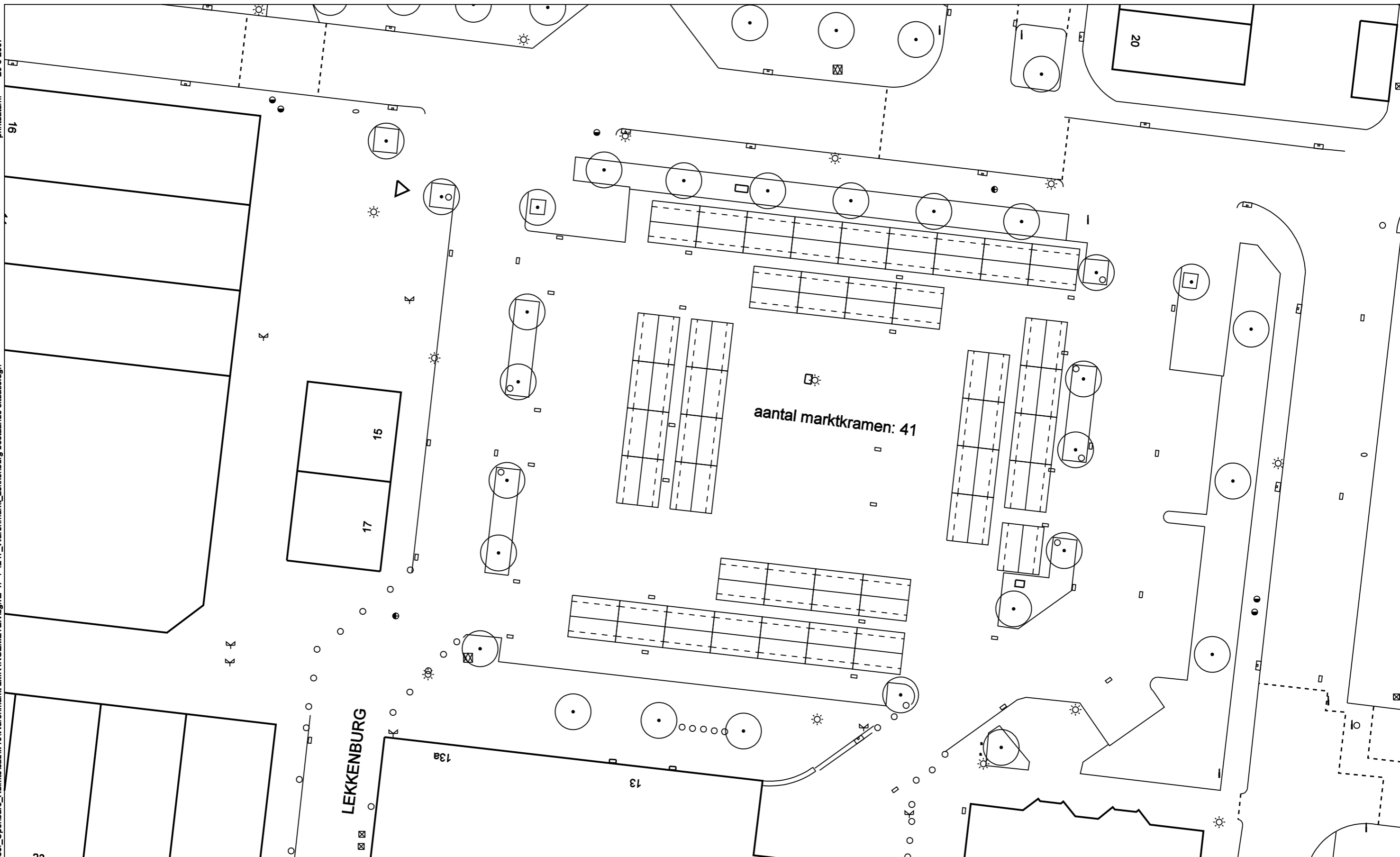
De markttijden zijn van 8:30 uur tot 17:00 uur



bijlage 2

kaart met standplaatsen Lekkenburg (Bloemendaal)





bezoekadres:
Antwerpseweg 5
2803 PB Gouda

postadres:
postbus 1086
2800 BB Gouda



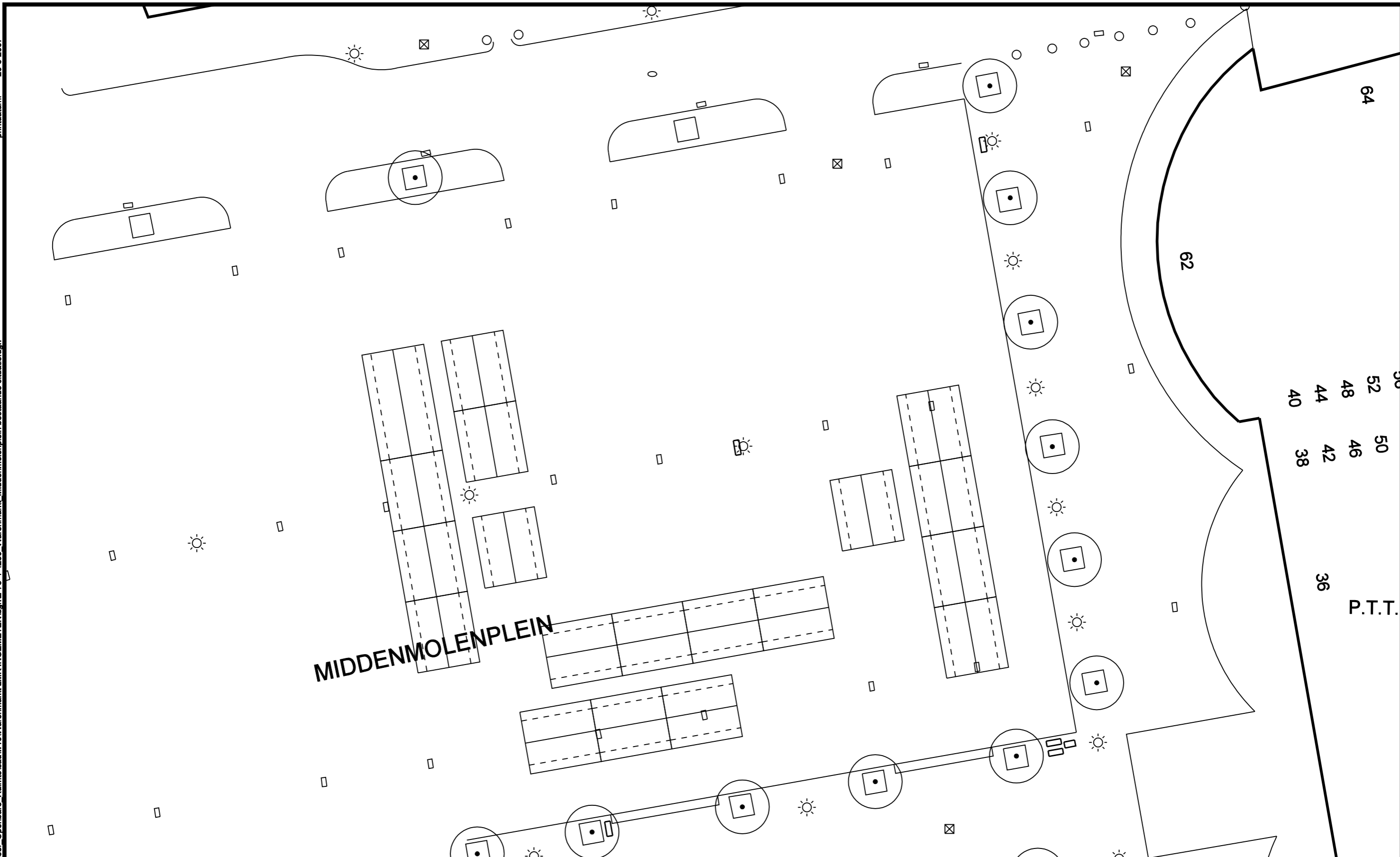
project : Opstelling warenmarkt Lekkenburg bestaande situatie			
omschrijving : Bijlage 2 behorend bij Marktverordening 2007		schaal : 1:300	formaat : A3 420x297
tekeningnummer: 2-47-4-4247		datum : 21-05-2007	datum wijz. A :
		datum wijz. B :	datum wijz. C :



bijlage 3

kaart met standplaatsen Middenmolenplein (Goverwelle)





MIDDENMOLENPLEIN

bezoekadres: Antwerpseweg 5 2803 PB Gouda postadres: postbus 1086 2800 BB Gouda	 gemeente gouda	project : Opstelling warenmarkt Middenmolenplein			
		omschrijving : Bijlage 3 behorend bij Marktverordening 2007		schaal : 1:200	formaat : A3 420x297
		tekeningnummer: 2-73-4-4250		datum : 21-05-2007	datum wijz. A :
				datum wijz. B :	datum wijz. C :

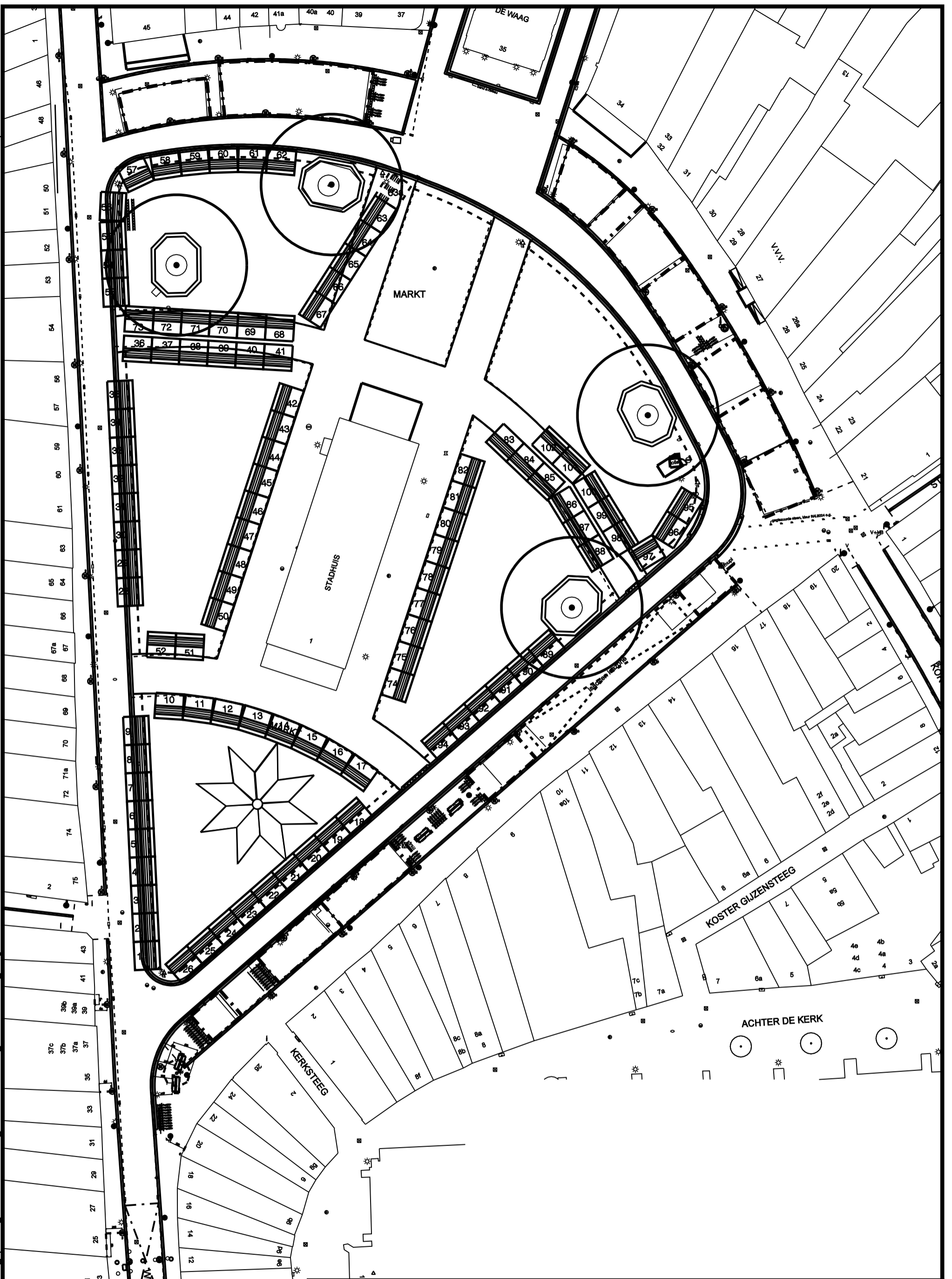
64
62
50
52
48
40
44
38
42
46
36
P.T.T.



bijlage 4

kaart met standplaatsen Binnenstad donderdag





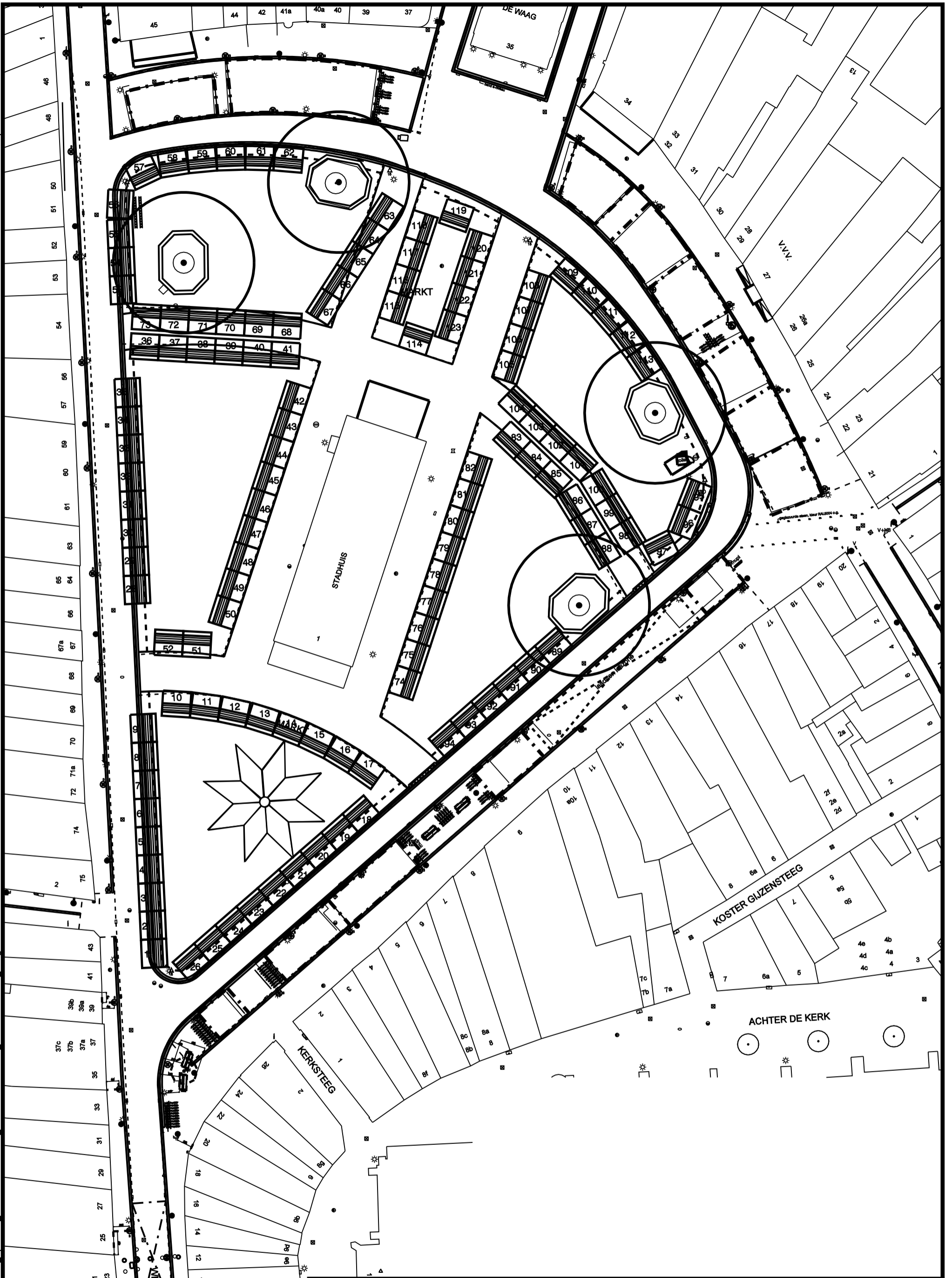
bezoekadres: Antwerpseweg 5 2803 PB Gouda postadres: postbus 1086 2800 BB Gouda	 gemeente gouda	project: Opstelling warenmarkt Markt donderdag	schaal: 1:500	formaat: A3 297x420
		omschrijving: Bijlage 4 behorend bij Marktverordening 2007	datum: 19-06-2007	datum wijz. A:
		tekeningnummer: 2-10-4-3717	datum wijz. B: 	datum wijz. C:



bijlage 5

kaart met standplaatsen Binnenstad zaterdag





bezoekadres:
Antwerpseweg 5
2803 PB Gouda

postadres:
postbus 1086
2800 BB Gouda

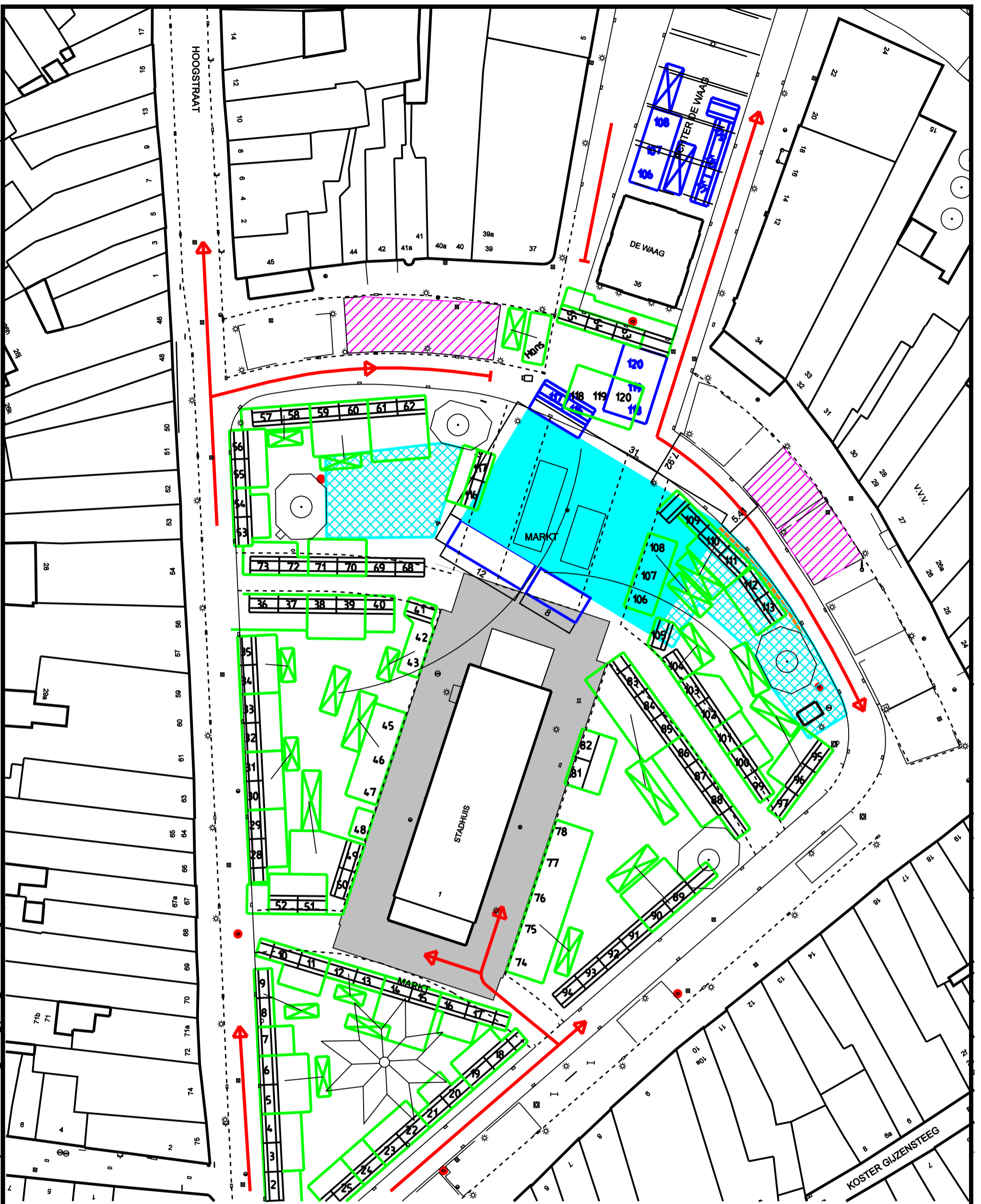


project: Opstelling warenmarkt Markt zaterdag		schaal:	formaat:
omschrijving: Bijlage 5 behorend bij Marktverordening 2007		1:500	A3 297x420
tekeningnummer: 2-10-4-3717		datum: 19-06-2007	datum wijz. A:
		datum wijz. B:	datum wijz. C:



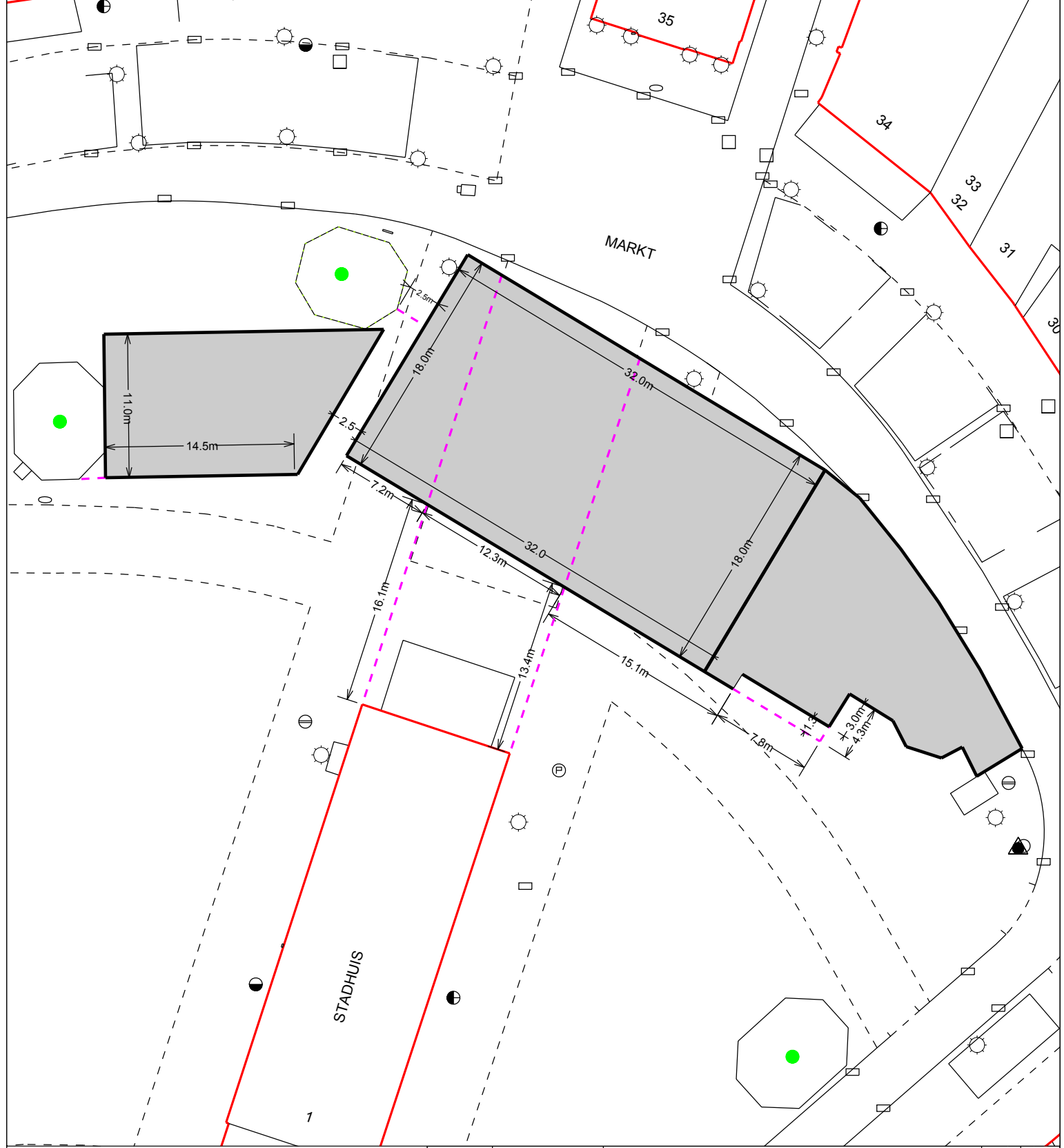
bijlage 6

model B, gewijzigde opstelling warenmarkt Markt donderdag- of zaterdagmarkt



- vrij te houden zone van 6m tbv brandweer
- ijsbaan
- werkterrein ijsbaan
- beschikbare terrasruimte
- te verplaatsen marktcramen
- beschikbare terrasruimte
- route brandweer
- brandweerput
- ijskoelleiding



<p>bezoekadres: Antwerpseweg 5 2803 PB Gouda</p> <p>postadres: postbus 1086 2800 BB Gouda</p>	 <p>gemeente gouda</p>	<p>project: Model B gewijzigdeopstelling warenmarkt Markt do of za</p> <p>omschrijving: Bijlage 6 behorende bij Marktverordening 2007</p> <p>tekeningnummer: 2-10-0-4196</p>	<p>schaal: 1:500</p> <p>datum: 19-08-2007</p> <p>datum wijz. B:</p>	<p>formaat: A3 297x420</p> <p>datum wijz. A:</p> <p>datum wijz. C:</p>
---	---	---	--	---



- EVENEMENTEN TERREIN
- HOOFDGEBOUW
- VERHARDING
- FUNCTIESCHEIDING
- HULPLIJN

- BOOM
- LICHTMAST
- PAAL
- KOLK
- RIOOLPUT
- TROTTOIRKOLK


gew.										
gew.										
gew.										
gew.										
gew.										
datum	15 mei 2008	omschrijving							get.	gez.

GROOTSCHALIGE BASISKAART GOUDA			
dienst: Ruimtelijke Ontwikkeling en Beheer afdeling: Beheer Openbare Ruimte Geo - informatie	Maatvoering model B als uitwerking van bijlage 6 bij marktverordening 2007	schaal: 1:400 formaat: A4	
bezoekadres: Antwerpseweg 5 2803 PB Gouda postadres: postbus 1086 2800 BB Gouda	 gemeente gouda	Kadastraal bekend GOUDA C 4069	
		tekeningnummer: 2-10-0-4196a	



bijlage 7

branche-indeling



Bijlage 7: branche-indeling

Hoofdbranche	Subbranche	vb aanvullende artikelgroepen	%verdeling subbranche	%verdeling hoofdbranche	aantal vergunningen			
					di gewenst 25	woe gewenst 20	do gewenst 55	za gewenst 55
Food				37%	9	7	20	20
	aardappelen, groente, fruit		30%		3	2	6	6
	vlees/vis	vlees, poelier, vis	25%		2	2	5	5
	zuivel	eieren, kaas, melk	15%		1	1	3	3
	zoet	brood, banker, snoep	10%		1	1	2	2
	snacks	stroopwafels, patat, frituur	5%		0	0	1	1
	diervoeders en benodigdheden		10%		1	1	2	2
	divers	koffie, kruiden, noten	5%		0	0	1	1
Bloemen en planten				9%	2	2	5	5
	tuinplanten, zaden, bollen		25%		1	0	1	1
	kamerplanten	inclusief kunstbloemen	25%		1	0	1	1
	snijbloemen		50%		1	1	2	2
Textiel				26%	7	5	14	14
	bovenkleding	dames, heren, kinder, baby	30%		2	2	4	4
	onderkleding, nachtgoed		10%		1	1	1	1
	schoeisel en lederwaren	schoenen, tassen, riemen	10%		1	1	1	1
	beenbekleding		5%		0	0	1	1
	huishoudtextiel, interieurtextiel		5%		0	0	1	1
	lappen en stoffen	inclusief handwerken	30%		2	2	4	4
	kleinvakartikelen		10%		1	1	1	1
overig non-food				28%	7	6	15	15
	sieraden, mode-assecoires		15%		1	1	2	2
	drogisterijartikelen, verzorging, cosmetica		20%		1	1	3	3
	bezighedsartikelen, speelgoed	ook klokken ed	15%		1	1	2	2
	kantoorartikelen, kranten, wenskaarten		20%		1	1	3	3
	huishoudelijke- en geschenkartikelen	schoonmaak, glas porselein, messen	15%		1	1	2	2
	partijgoederen, seizoensgoederen	inclusief sport	15%		1	1	2	2