










Kaartbijlage 19 bij Heritage-rapport H032
 Algemene legenda voor de detailverwachtingskaarten van de historische bewoningskernen












Legenda historische kernen



-  Kasteelterrein en kerkplein met kerk uit Vroege Middeleeuwen en jonger, hoge verwachting voor archeologische resten in de ondergrond
-  Terreinen, behorend bij kasteelterrein
-  Kasteelterrein Late Middeleeuwen, hoge archeologische verwachting voor resten in ondergrond
-  Historische lintbebouwing, bebouwing met open achtererven, in de loop van de 18e eeuw bebouwd geraakt
-  Wegenpatroon, Middeleeuwen - Nieuwe Tijd
-  Achtererven en/of tuinen.
-  Bebouwd in vanaf 17e eeuw, mogelijk eerder
-  Buitenplaatsen van voor 1660
-  Buitenplaatsen vanaf 1660

Legenda onderliggende verwachtingskaart

-  Lage archeologische verwachting voor alle perioden
-  Middelhoge archeologische verwachting voor resten vanaf de IJzertijd
-  Hoge archeologische verwachting voor resten vanaf de Vroege IJzertijd
-  Hoge archeologische verwachting voor resten vanaf de Midden IJzertijd
-  Middelhoge archeologische verwachting voor resten vanaf de Vroege IJzertijd hoog vanaf de Romeinse tijd
-  Ontginningsbasis, ontginningsboerderij. Hoge archeologische verwachting voor resten van bewoning vanaf de Late Middeleeuwen
-  Blokverkaveling, hoge archeologische verwachting voor resten van bewoning vanaf de Vroege/Late Middeleeuwen
-  Water, hoge archeologische verwachting
-  Water
-  Verstoord / zeer lage archeologische verwachting
-  Ontginningsdijk
-  3m -NAP dieptelijn van top pleistoceen. Ten oosten van deze lijn ligt het pleistoceen minder diep.

Bekende waarden

- | bestaand | verdwenen | |
|---|---|--------------|
|  |  | Buithuis |
|  |  | Kasteel |
|  |  | Steenfabriek |
|  | | Kerk |
|  | | Kapel |
|  |  | Molen |
| |  | Glasblazerij |

-  AMK-terrein met monumentnummer
-  Eerder uitgevoerd onderzoek met onderzoeksnummer

Vindplaatsen

-  Paleolithicum
-  IJzertijd
-  Romeinse tijd
-  Vroege Middeleeuwen
-  Late Middeleeuwen
-  Nieuwe Tijd
-  Onbekende datering
-  Catalogusnummer

