









LEGENDA:

-  a graven met een staand of liggend gedenkteken en gras zonder grafbeplanting
-  b graven met een liggend gedenkteken met of zonder staand gedenkteken
-  c graven zonder eisen ten aanzien van een liggend of staand gedenkteken
-  d particuliere graven waarin per graf twee lijken (twee diep) kunnen worden begraven
-  e kindergraven
-  f urnengraven
-  g urnennissen
-  h strooiveld

Regels voor graven en asbezorging

Borger-Odoorn 2012
Indeling graven
2e Exloermond

schaal: 1:nvt datum: 16-11-2011
tek.nr.: 11.26242 versie:



Gemeente Borger-Odoorn

Sector Grondgebied
Postbus 3
7875 ZG EXLOO
tel.: (0591) 535 353