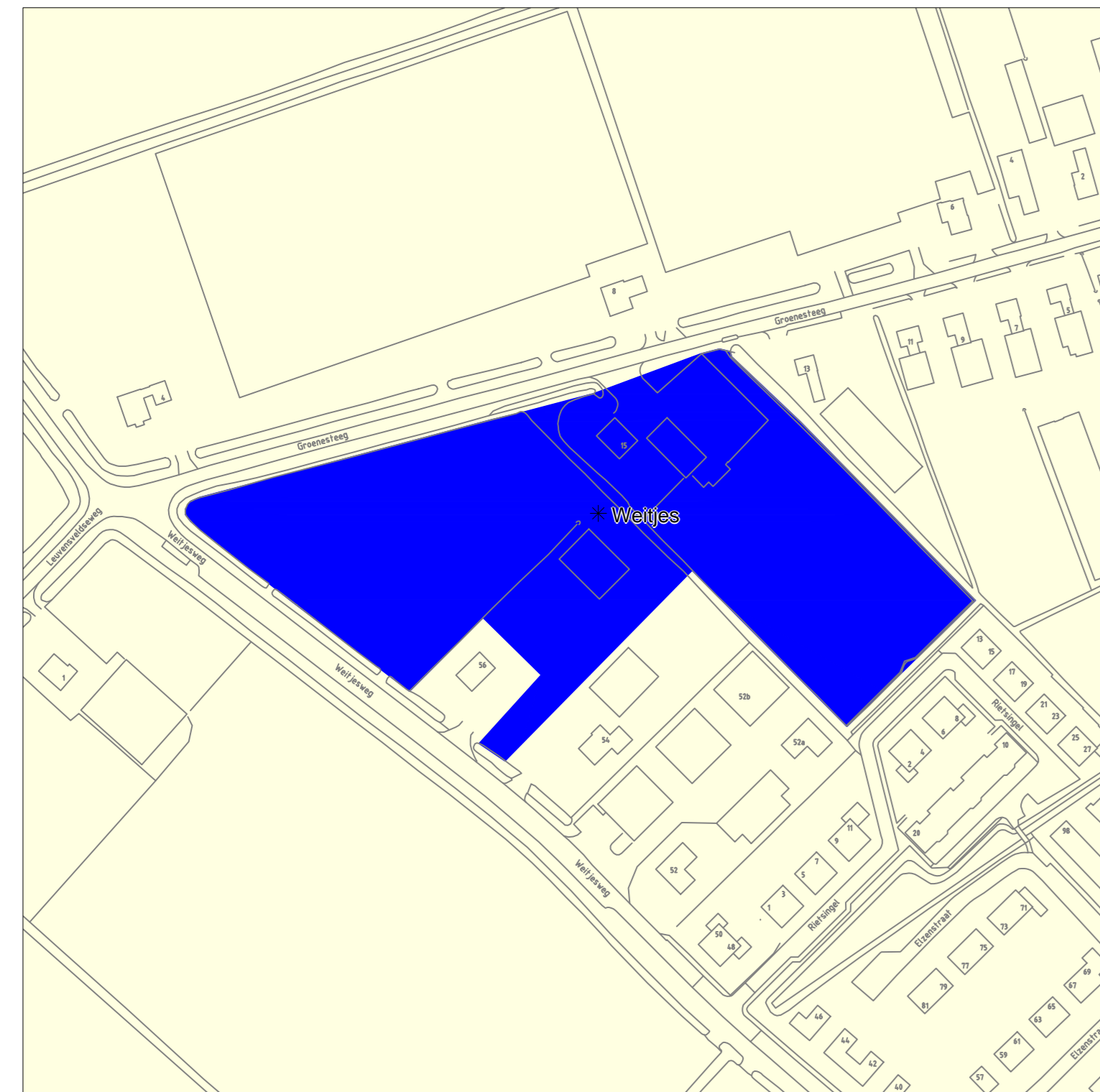
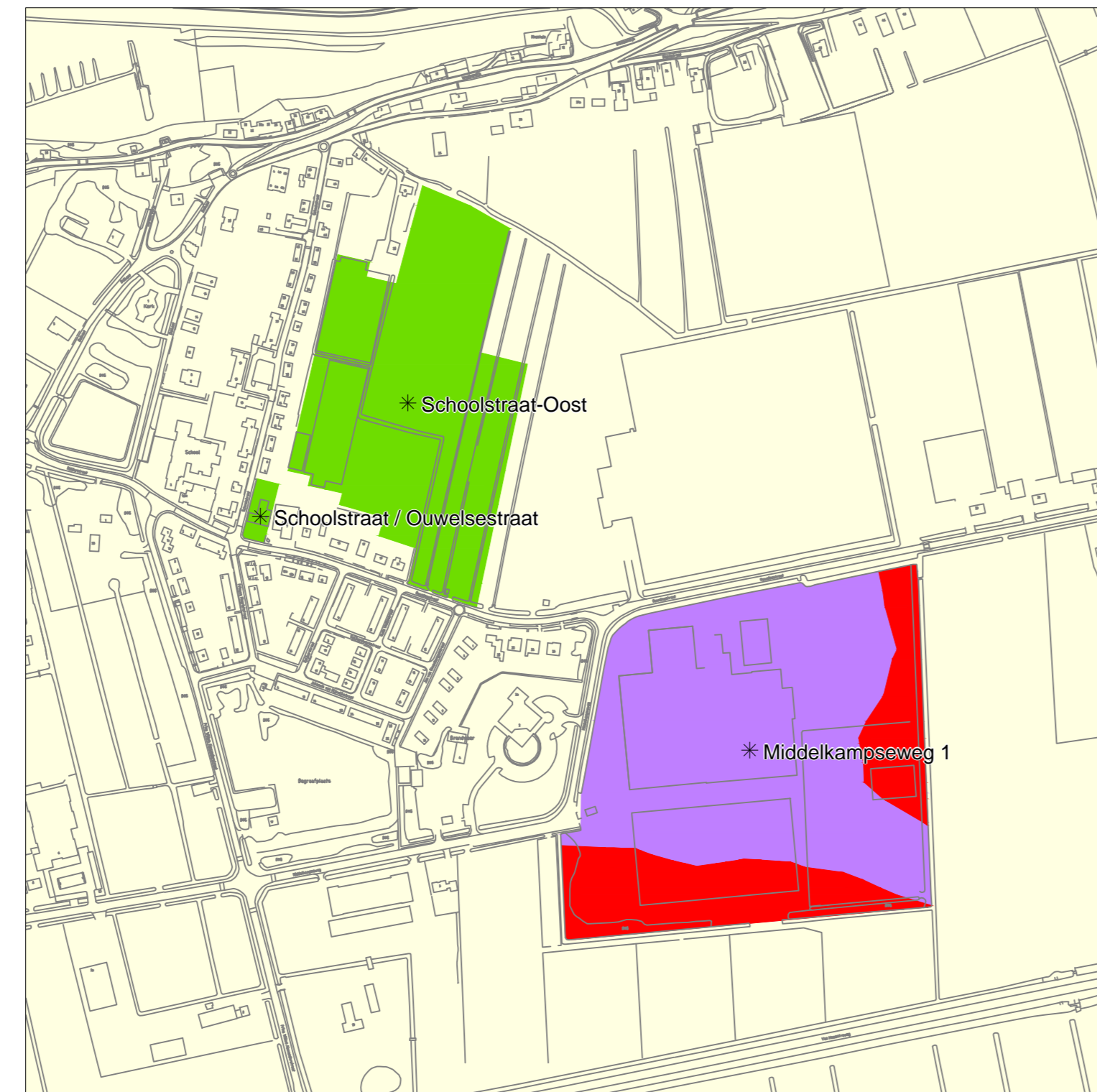


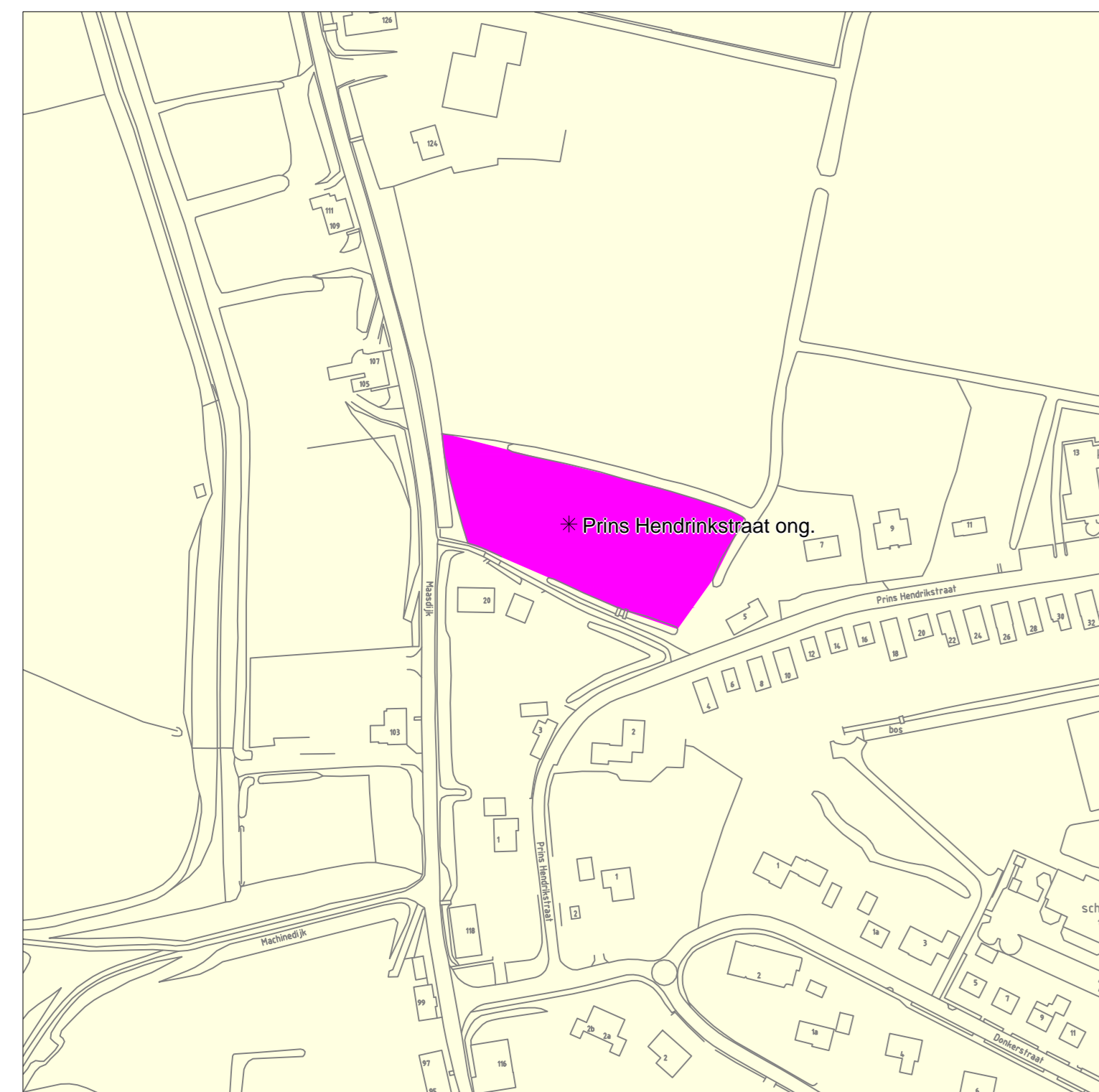
Weitjes te Brakel (1 : 200)



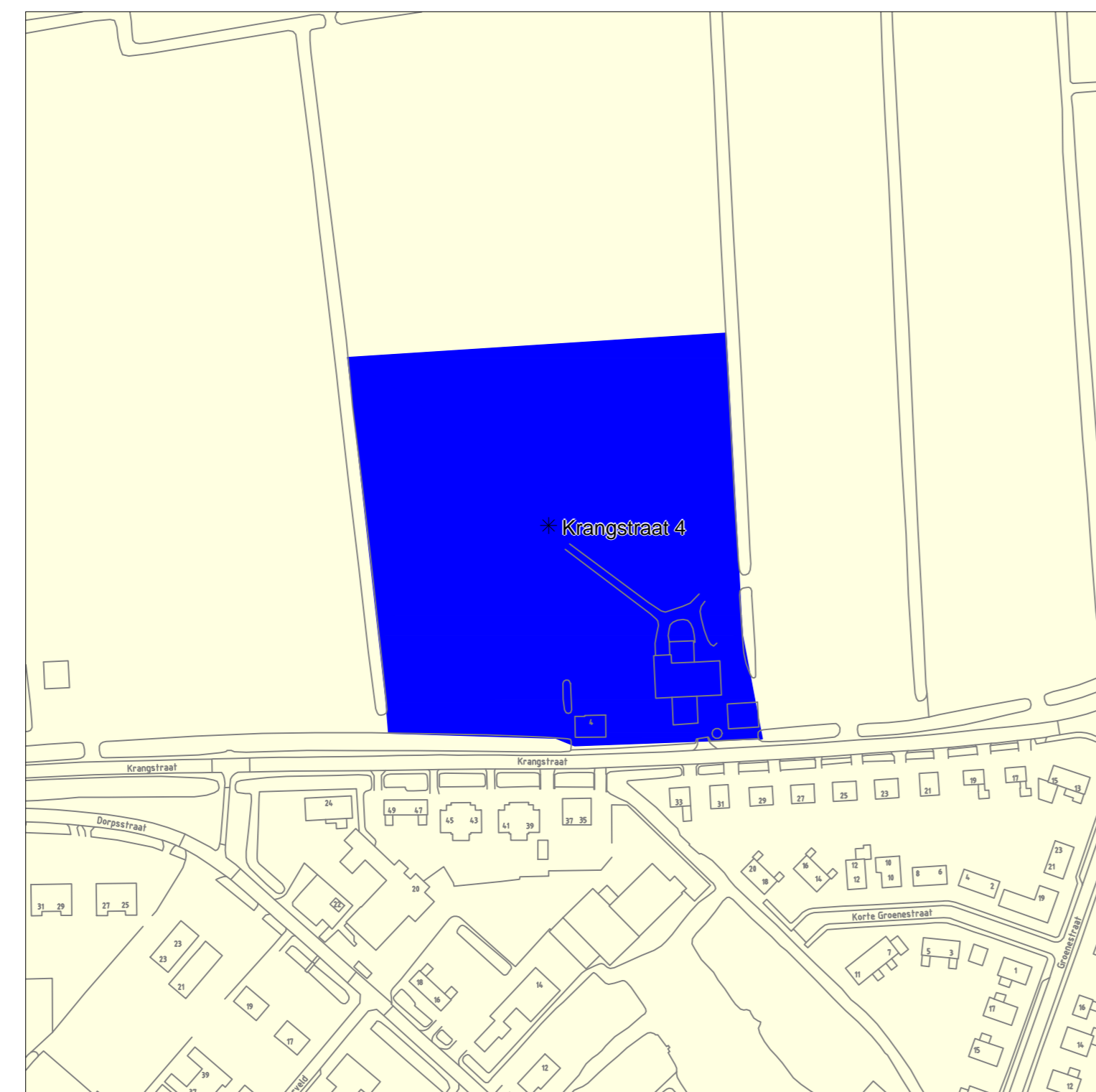
Locaties te Gameren (1 : 500)



Prins Hendrikstraat ong. te Aalst (1 : 200)



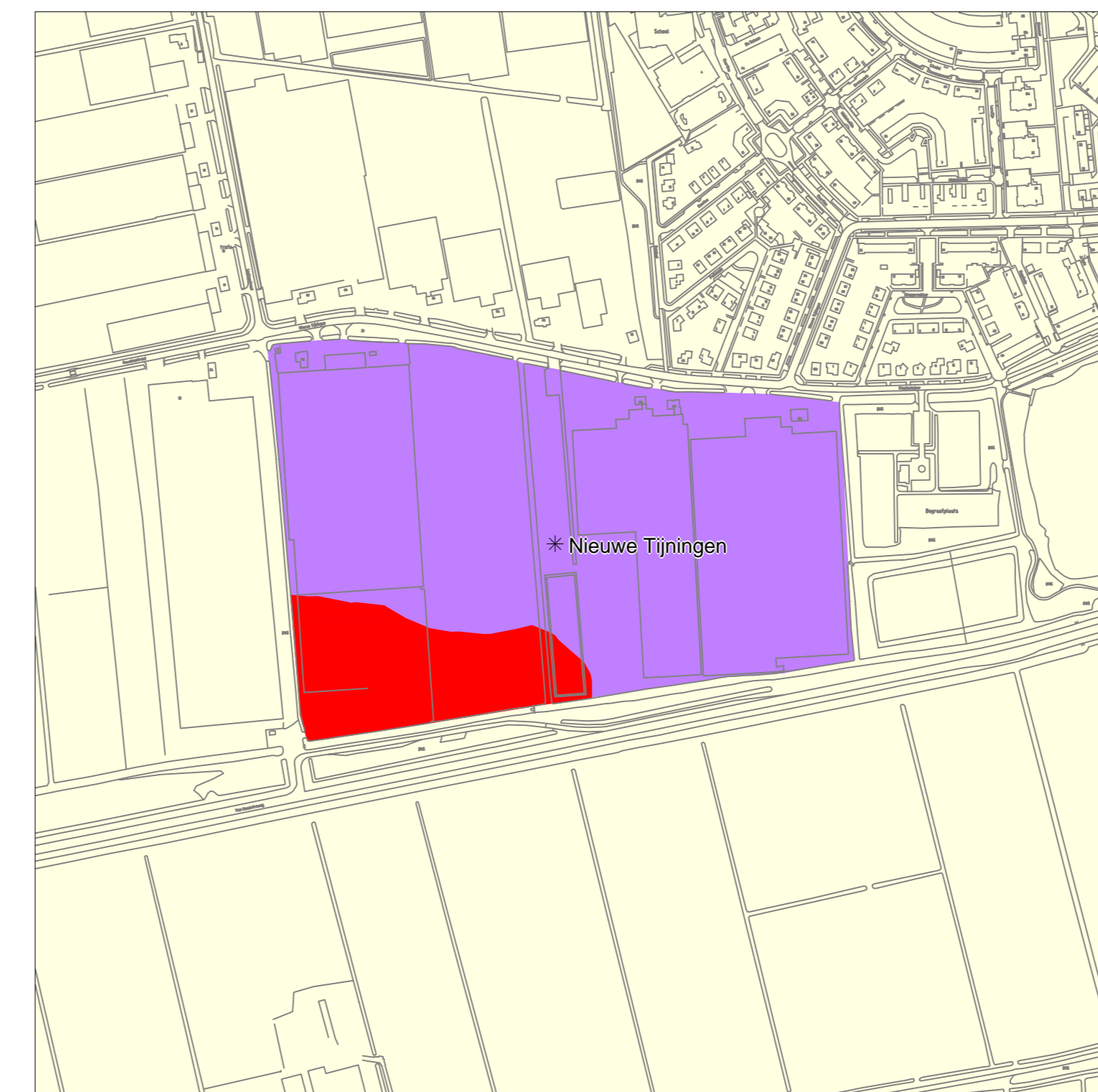
Krangstraat te Zaltbommel (1 : 200)



Locaties te Bruchem (1 : 200)



Nieuwe Tijningen te Zaltbommel (1 : 500)



Steenweg 4 te Bruchem (1 : 200)



**Legenda**

- Geurnorm bebouwde kom
  - 2,0 ou/m<sup>3</sup>
  - 2,5 ou/m<sup>3</sup>
  - 3,0 ou/m<sup>3</sup>
  - 4,0 ou/m<sup>3</sup>
  - 4,5 ou/m<sup>3</sup>
  - 6,0 ou/m<sup>3</sup>
- Geurnorm buitengebied
  - 8,0 ou/m<sup>3</sup>
  - 20,0 ou/m<sup>3</sup>
- Afstand bebouwde kom
  - 50 meter
- Afstand buitengebied
  - 50 meter
- \* Aanduiding nieuwbouwplan

**DE ROEVER**

**Bijlage**  
 Rijksplan behorende bij de geurnormering gem. Zaltbommel

**Datum:** 20-04-2012  
**Tekenaar:** RK  
**Schaal:** 1:20.000  
**Formaat:** A0