

## Gemeente Tubbergen

Archeologische verwachtings- en advieskaart





RAAP-rapport 1606, legenda bij kaartbijlage 1

### geomorfologie


#### dekzandlandschap

-  dekzandhoogten en -ruggen
-  dekzandhoogten en -ruggen met een plaggendek
-  dekzandwelingen en -vlakten
-  beekdalen en overige laagten

#### stuwwallandschap


-  stuwwallellingen met droge zandige en/of grindrijke bodems
-  stuwwallellingen met een plaggendek
-  stuwwallellingen met vochtige zandige of kleiige bodems
-  diepe erosiedalen met natte, zandige bodems

### historische kernen



-  historische kern

### archeologie

#### vindplaatsen

-  bekende vindplaats
- 102 catalogusnummer

#### terreinen van archeologische waarde




-  terrein van (hoge en zeer hoge) archeologische waarde
-  terrein van zeer hoge archeologische waarde, beschermd

- 1442 monumentnummer


-  reeds archeologisch onderzochte terreinen

- 15589 monumentnummer


### overig

-  erf
- 108 erfnummer
-  havezate
- 7 havezatenummer
-  watermolen
- 1 watermolennummer
-  bedehuis
- 2 bedehuisnummer

-  bufferzone rond erf, havezate en bedehuis

-  bufferzone rond watermolen

-  verstoring

-  gemeentegrens

### verwachting

Hoog voor archeologische resten uit alle perioden. Archeologische resten vlak onder het maaiveld en daardoor kwetsbaar voor bodemingrepen. Archeologische resten hierdoor vaak minder goed geconserveerd.

Hoog voor resten uit alle perioden. Archeologische resten afgedekt door een plaggendek >50 cm en daardoor minder kwetsbaar voor bodemingrepen. Archeologische resten hierdoor goed geconserveerd.

Middelmatig voor archeologische resten uit alle perioden. Een verhoogde kans op archeologische resten uit de Steentijd op de hoogste delen van dekzandwelingen en op resten uit de Late Middeleeuwen langs randen van dekzandhoogten en ruggen met een plaggendek. Archeologische resten vlak onder het maaiveld daardoor kwetsbaar voor bodemingrepen. Archeologische resten hierdoor vaak minder goed geconserveerd.

Laag voor archeologische resten uit alle perioden. Hoofdzakelijk archeologische resten die in verband staan met beekdalgebonden activiteiten, zoals bruggen, voordes, watermolens etc. en mogelijk archeologische resten, bijvoorbeeld afvaldumps, die in verband staan met bewoning op nabij gelegen, hoge gronden. Verder diverse categorieën losse vondsten.

Hoog voor archeologische resten uit alle perioden. Archeologische resten vlak onder het maaiveld en daardoor kwetsbaar voor bodemingrepen. Archeologische resten hierdoor vaak minder goed geconserveerd.

Hoog voor resten uit alle perioden. Archeologische resten afgedekt door een plaggendek >50 cm en daardoor minder kwetsbaar voor bodemingrepen. Archeologische resten hierdoor goed geconserveerd.

Middelmatig voor archeologische resten uit alle perioden. Een kans op archeologische resten uit de Late Middeleeuwen in de nabijheid van stuwwallellingen met een plaggendek. Verder vermoedelijk hoofdzakelijk losse vondsten. Archeologische resten vlak onder het maaiveld en hierdoor vaak minder goed geconserveerd.

Laag voor archeologische resten uit alle perioden. Hoofdzakelijk archeologische resten die in verband staan met beekdalgebonden activiteiten, zoals bruggen, voordes, watermolens etc. en mogelijk archeologische resten, bijvoorbeeld afvaldumps, die in verband staan met bewoning op nabij gelegen, hoge gronden. In brede vlakke delen van erosiedalen kan sprake zijn van bewoningssporen uit de Vroege en Late Middeleeuwen. Verder diverse categorieën losse vondsten.

Hoog voor archeologische resten uit de Middeleeuwen en Nieuwe tijd, die in verband staan met bewoning in een historische kern.

n.v.t.

Aanwezigheid van archeologische resten aangetoond

Aanwezigheid van archeologische resten aangetoond

n.v.t.

n.v.t.

n.v.t.

n.v.t.

n.v.t.

Hoog voor archeologische resten uit de Middeleeuwen en Nieuwe tijd.

Hoog voor archeologische resten uit de Middeleeuwen en Nieuwe tijd.

De archeologische verwachting voor deze gebieden kan mogelijk naar beneden worden bijgesteld

### beleidsadvies

Archeologisch onderzoek noodzakelijk in plangebieden groter dan 2500 m<sup>2</sup> bij bodemingrepen dieper dan 40 cm. Voor gebieden kleiner dan 2500 m<sup>2</sup> geldt vrijstelling voor archeologisch onderzoek.

Archeologisch onderzoek noodzakelijk in plangebieden groter dan 2500 m<sup>2</sup> bij bodemingrepen dieper dan 40 cm. Voor gebieden kleiner dan 2500 m<sup>2</sup> geldt vrijstelling voor archeologisch onderzoek.

Archeologisch onderzoek noodzakelijk in plangebieden groter dan 5000 m<sup>2</sup> bij bodemingrepen dieper dan 40 cm. Voor gebieden kleiner dan 5000 m<sup>2</sup> geldt vrijstelling voor archeologisch onderzoek.

Archeologisch onderzoek noodzakelijk in plangebieden groter dan 5000 m<sup>2</sup> bij bodemingrepen dieper dan 40 cm. Voor gebieden kleiner dan 5000 m<sup>2</sup> geldt vrijstelling voor archeologisch onderzoek.

Archeologisch onderzoek noodzakelijk in plangebieden groter dan 2500 m<sup>2</sup> bij bodemingrepen dieper dan 40 cm. Voor gebieden kleiner dan 2500 m<sup>2</sup> geldt vrijstelling voor archeologisch onderzoek.

Archeologisch onderzoek noodzakelijk in plangebieden groter dan 2500 m<sup>2</sup> bij bodemingrepen dieper dan 40 cm. Voor gebieden kleiner dan 2500 m<sup>2</sup> geldt vrijstelling voor archeologisch onderzoek.

Archeologisch onderzoek noodzakelijk in plangebieden groter dan 5000 m<sup>2</sup> bij bodemingrepen dieper dan 40 cm. Voor gebieden kleiner dan 5000 m<sup>2</sup> geldt vrijstelling voor archeologisch onderzoek.

Archeologisch onderzoek noodzakelijk in plangebieden groter dan 5000 m<sup>2</sup> bij bodemingrepen dieper dan 40 cm. Voor gebieden kleiner dan 5000 m<sup>2</sup> geldt vrijstelling voor archeologisch onderzoek.

Archeologisch onderzoek in plangebieden groter dan 100 m<sup>2</sup> en bij bodemingrepen dieper dan 50 cm.

Afhankelijk van de onderliggende verwachtingszone.

Streven naar behoud via het bestemmingsplan, archeologisch onderzoek in plangebieden groter dan 100 m<sup>2</sup> en bij bodemingrepen dieper dan 50 cm.

Voor wettelijk beschermde archeologische monumenten geldt dat voor elke ingreep die het monument kan beschadigen ongeacht de omvang van deze ingreep een vergunning nodig is. Indien er activiteiten gepland zijn of worden op het terrein van een archeologisch rijksmonument, die tot versterking van het monument (kunnen) leiden, is daarvoor een vergunning ex. art. 11 van de Monumentenwet vereist.

Deze locatie heeft reeds de AMK-cuclus doorlopen en is vrijgegeven.

Zie bufferzone.

Zie bufferzone.

Zie bufferzone.

Zie bufferzone.

Archeologisch onderzoek noodzakelijk in plangebieden groter dan 2500 m<sup>2</sup> bij bodemingrepen dieper dan 40 cm. Voor gebieden kleiner dan 2500 m<sup>2</sup> geldt vrijstelling voor archeologisch onderzoek.

Archeologisch onderzoek noodzakelijk in plangebieden groter dan 2500 m<sup>2</sup> bij bodemingrepen dieper dan 40 cm. Voor gebieden kleiner dan 2500 m<sup>2</sup> geldt vrijstelling voor archeologisch onderzoek.

Nader onderzoek nodig om de exacte oppervlaktediepte van de verstoring vast te stellen.