

**B en W-voorstel**

Beleidssterrein:	Openbare Orde en Veiligheid	
Org. onderdeel:	CST/OOV	
Opsteller:	mw. drs. D.J. Bakker-van der Bijl	
User-id:	BIJD	Tel: 4230
Onderwerp:	AANWIJZINGSBESLUIT OP GROND VAN ARTIKEL 2.4.8 VAN DE ALGEMENE PLAATSELIJKE VERORDENING AMERSFOORT 2007 (HINDERLIJK DRANKGEBRUIK OP DE WEG)	
Kader:		
Argumenten:	<p>Hinderlijk drankgebruik op de weg is op grond van artikel 2.4.8 van de Algemene Plaatselijke Verordening Amersfoort 2007 (hierna APV 2007) verboden voor de door het college aan te wijzen gebieden.</p> <p>Op grond van klachten en concrete aanwijzingen van de politie is een uitbreiding gewenst van de lijst van gebieden waarin sprake is van aantasting van de openbare orde. Bovendien is in deze gebieden de vrees gerechtvaardigd dat hiervan ook in de toekomst sprake zal zijn als gevolg van hinderlijk drankgebruik.</p>	
Beslisouwen:	<p>-het bijgevoegde concept-aanwijzingsbesluit vast te stellen en daarmee de op de gearceerde tekeningen A-K aangegeven gebieden in Amersfoort aan te wijzen als gebieden waar hinderlijk drankgebruik op de weg verboden is op grond van artikel 2.4.8 van de Algemene Plaatselijke Verordening Amersfoort 2007.</p>	
Financiële toelichting:	<input type="checkbox"/> sectorcontroller:	
	<input type="checkbox"/> gemeentecontroller:	
B en W - besluit d.d.:	<input type="checkbox"/> conform <input type="checkbox"/> aangehouden <input type="checkbox"/> vervallen	

Reg.nr. 2840083  
 Datum 21-08-2008

**verantwoordelijken datum paraaf**

- afdelingshoofd
- manager hoofdafdeling
- sectorcontroller
- directeur sector
- directeur sector .....
- juridisch advies
- gemeentecontroller

**staf**

- OOV d.d. 1-9-2008

**B en W behandeling**

- agendastuk
- hamerstuk
- geheim
- embargo datum: tijd:

**B en W vergadering datum agd.pnt paraaf**

- secretaris

**parafering B en W-hamerstuk akkoord**

- |  |  |
|--|--|
| <input checked="" type="checkbox"/> secretaris   |  |
| <input checked="" type="checkbox"/> burgemeester |  |
| <input type="checkbox"/> weth. Luchtenveld       |  |
| <input type="checkbox"/> weth. Hekman            |  |
| <input type="checkbox"/> weth. Eerdmans          |  |
| <input type="checkbox"/> weth. Van 't Veld       |  |
| <input type="checkbox"/> weth. Van Daalen        |  |
| <input type="checkbox"/> weth. Kruyt             |  |

**advies De Raad**

- De Ronde  Peiling
- Voorbereiding besluit
- Het Besluit
- Raadsinformatiebrief
- geen

**overige:**

- CST (begr.wijz.)
- G.O.
- Ondernemingsraad

## **Aanwijzingsbesluit op grond van artikel 2.4.8 van de Algemene Plaatselijke Verordening Amersfoort 2007**

Burgemeester en wethouders van de gemeente Amersfoort, wijzen op grond van artikel 2.4.8 van de Algemene Plaatselijke Verordening Amersfoort 2007 de volgende gebieden aan waarin het verboden is om op de weg, alcoholhoudende drank te nuttigen of aangebroken flessen, glazen, blikjes en dergelijke met alcoholhoudende drank bij zich te hebben:

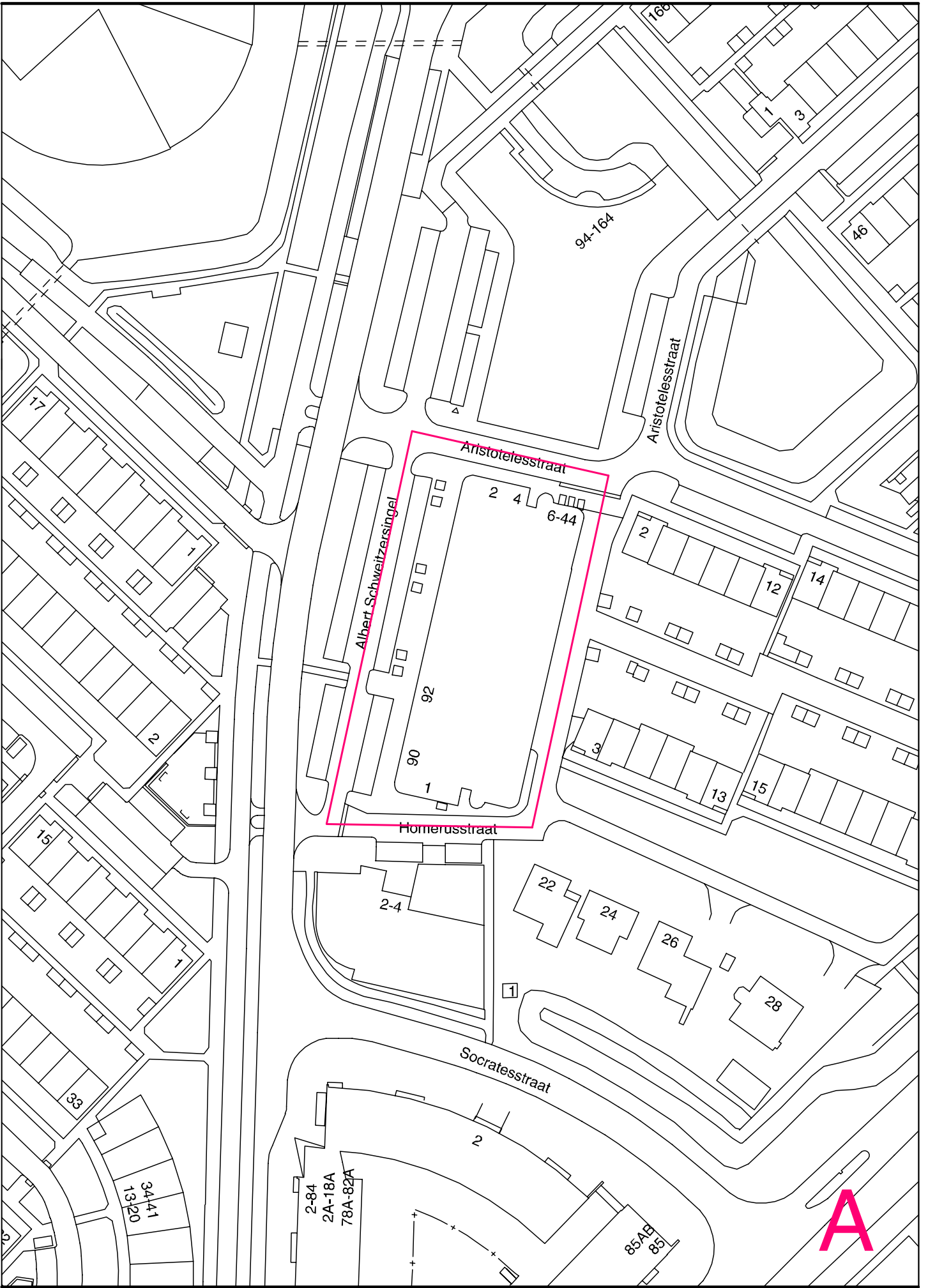
- A. Gedeelte Albert Schweitzersingel, het gebied dat wordt omgrensd door de Albert Schweitzersingel, Homerusstraat en de Aristotelesstraat;
- B. De Linie, het gebied tussen de Kortenaerstraat, Liendertseweg, Ringweg Kruiskamp, de Piet Heinstraat en de Witte de Withstraat;
- C. Parkweelde, zijnde het gebied dat wordt omsloten door de Hudsonstraat, Planciusstraat, gelegen tussen de aansluiting Hudsonstraat en Willem Barentzstraat, Willem Barentzstraat, Ringweg Kruiskamp, Van Randwijcklaan en het Neptunesplein;
- D. Gebied dat wordt omsloten door de Magelhaenstraat, Nansenstraat, Ringweg Kruiskamp, Beringstraat, Davisstraat, Columbusweg tussen de huisnummers 21 tot en met 35, Marco Polostraat, Bartholomeusstraat Diasstraat, tussen aansluiting Magelhaenstraat en Vasco da Gamastraat, en de Vasco da Gamastraat;
- E. Gebied dat wordt omsloten door de Hogeweg en de Sinte Brandaenstraat;
- F. Kruiskamp, zijnde het gebied dat wordt begrensd door de Kruiskamp, Banckerstraat (deel Evertsenstraat t/m Kruiskamp), Evertsenstraat (deel tussen aansluiting Banckerstraat en Maetsuykerstraat), Maetsuykerstraat, Meridiaantunnel en de Hooglandseweg Zuid;
- G. Vermeerkwartier, zijnde het gebied dat wordt omsloten door de Rubensstraat, de Gasthuislaan, Ringweg Randenbroek, de Heiligenbergerweg en de Bisschopsweg;
- H. Arnhemseweg betreffende het gebied dat wordt omsloten door de Arnhemseweg tot aan de spoorlijn, Soeverein, F. van Blankenheimstraat, J. van Diesstraat en de Vermeerstraat;
- I. Operaplein, zijnde het gebied dat wordt begrensd door de Operaweg en de Ariaweg;
- J. Kleine Koppel, Grote Koppel;
- K. Dollardstraat.

In de bijlagen zijn op situatietekeningen de hiervoor genoemde gebieden gearceerd weergegeven. Deze situatietekeningen maken onderdeel uit van het aanwijzingsbesluit.

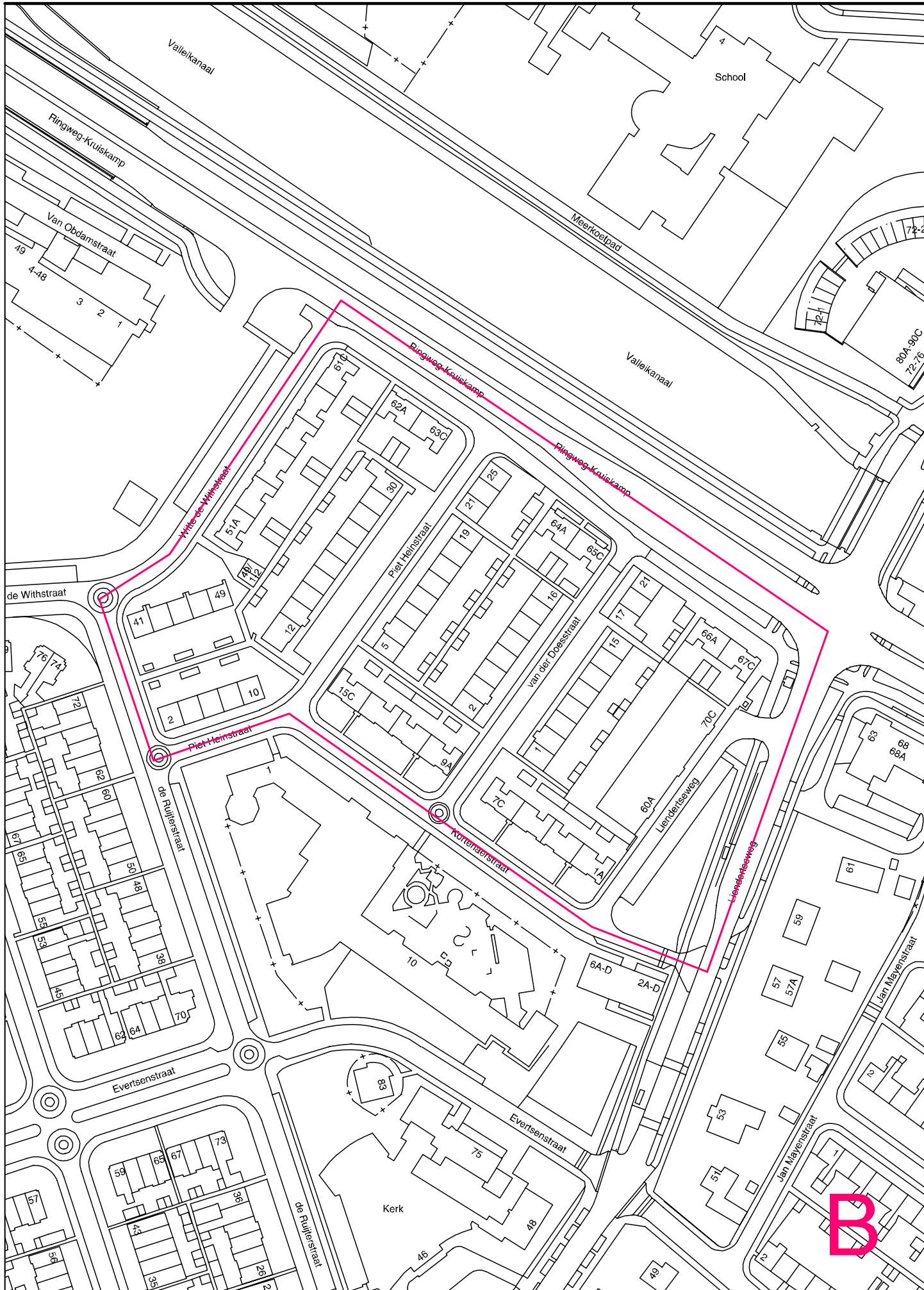
Deze aanwijzing geldt niet voor de terrassen van een horecabedrijf en voor plaatsen waarvoor op grond van artikel 35, lid 1 Drank- en Horecawet, een ontheffing geldt.

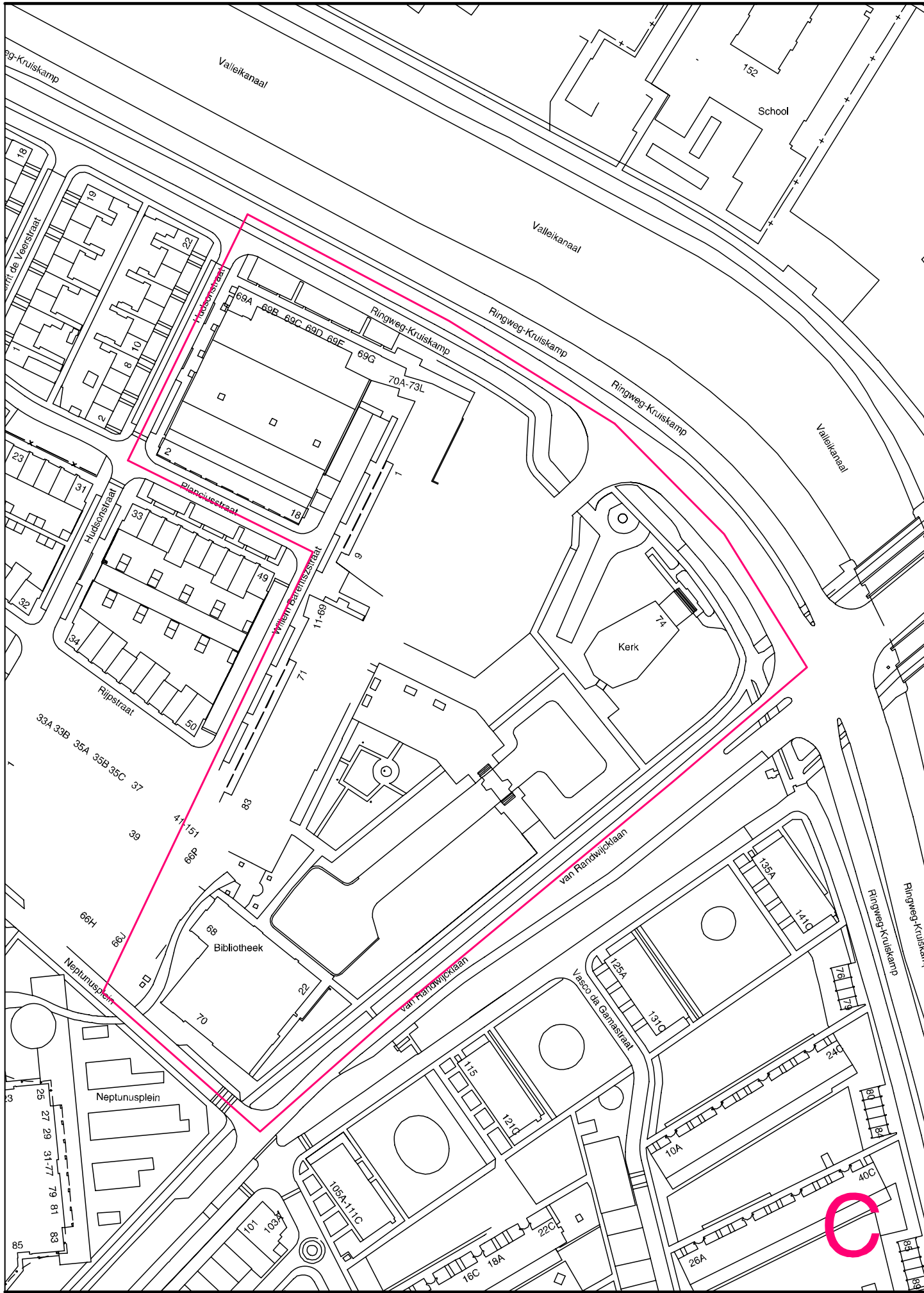
Burgemeester en wethouders van Amersfoort,  
de secretaris, de burgemeester,

Bijlage: overzichtskaarten A-K



**A**

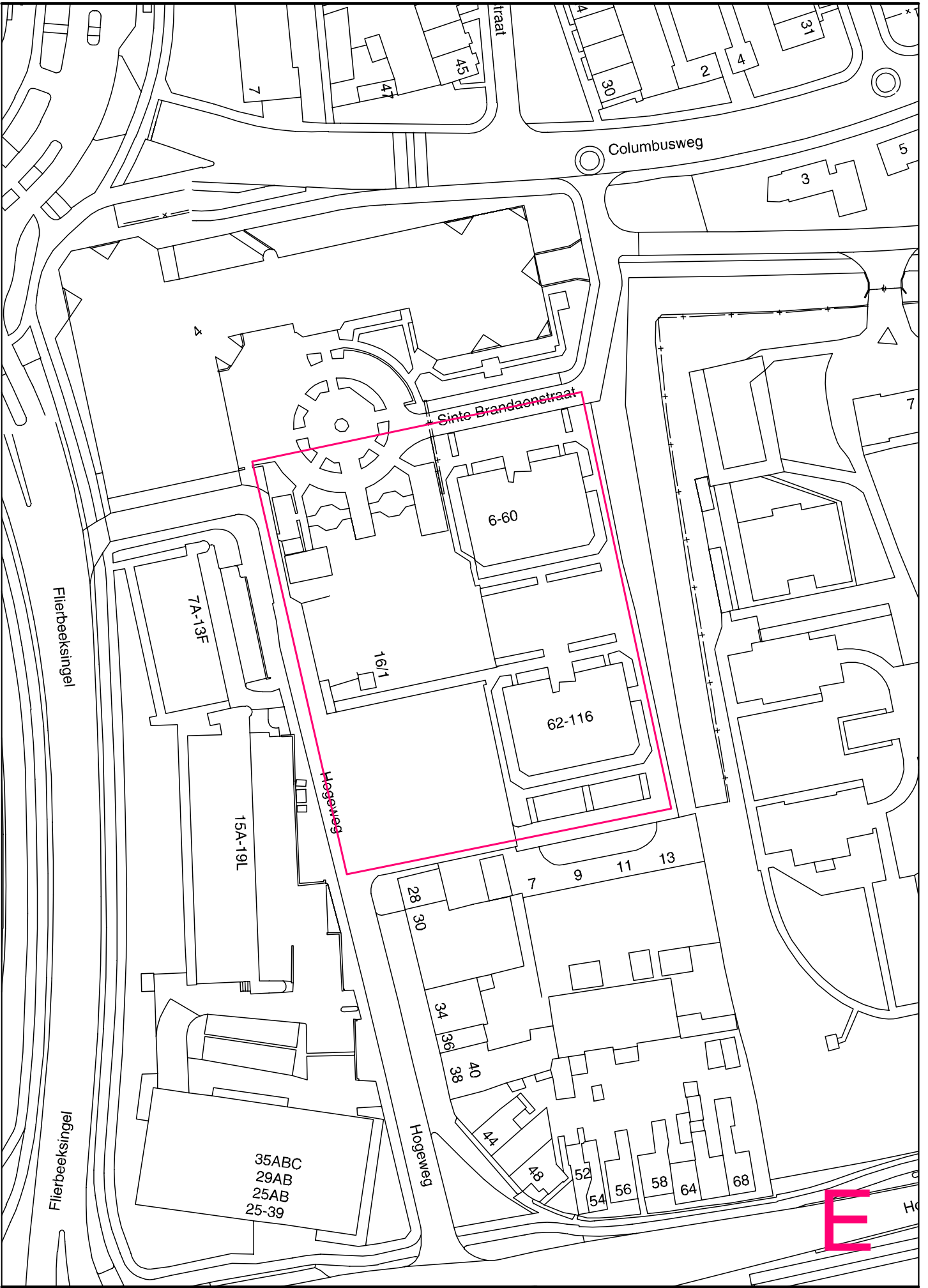




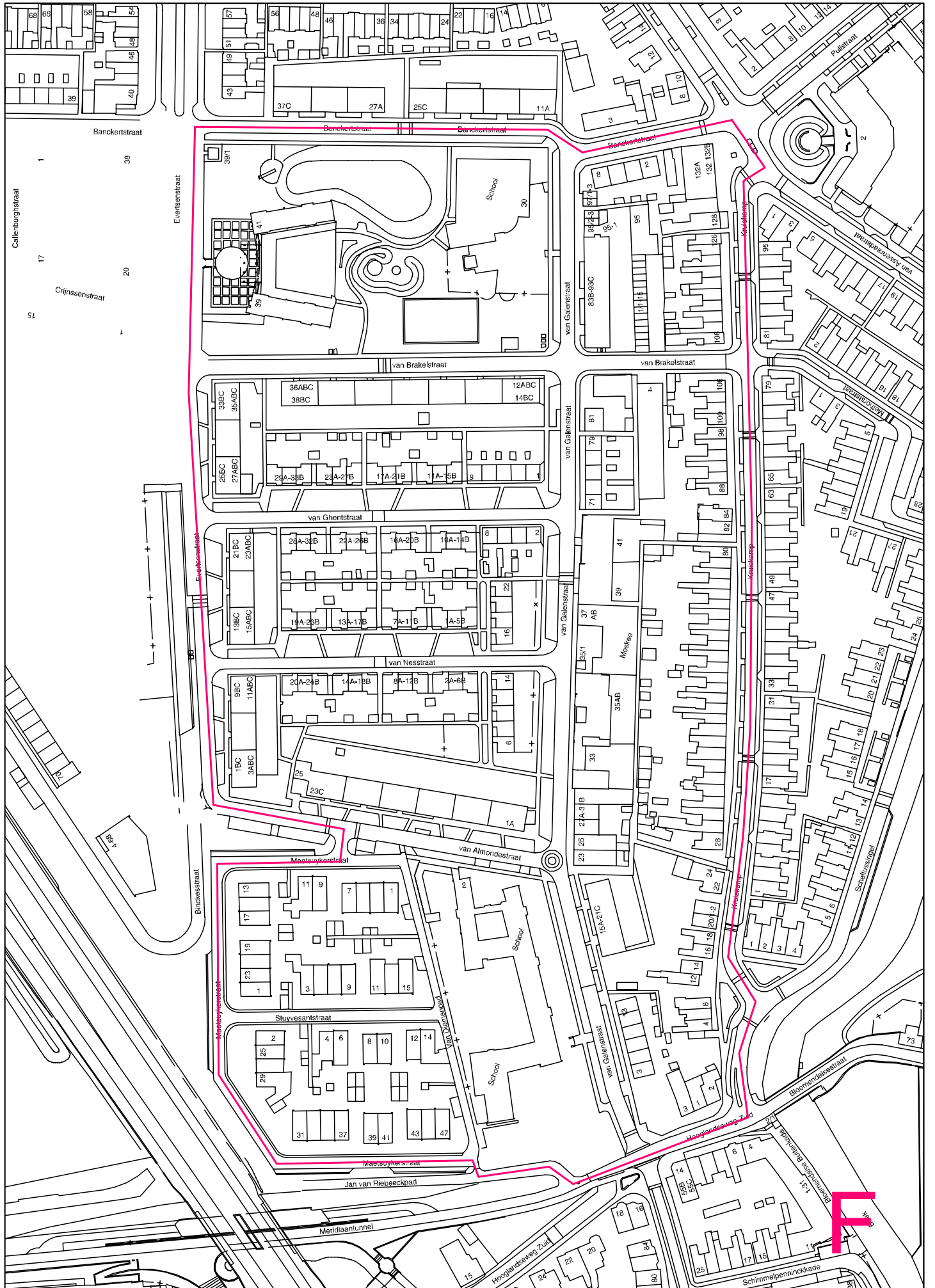




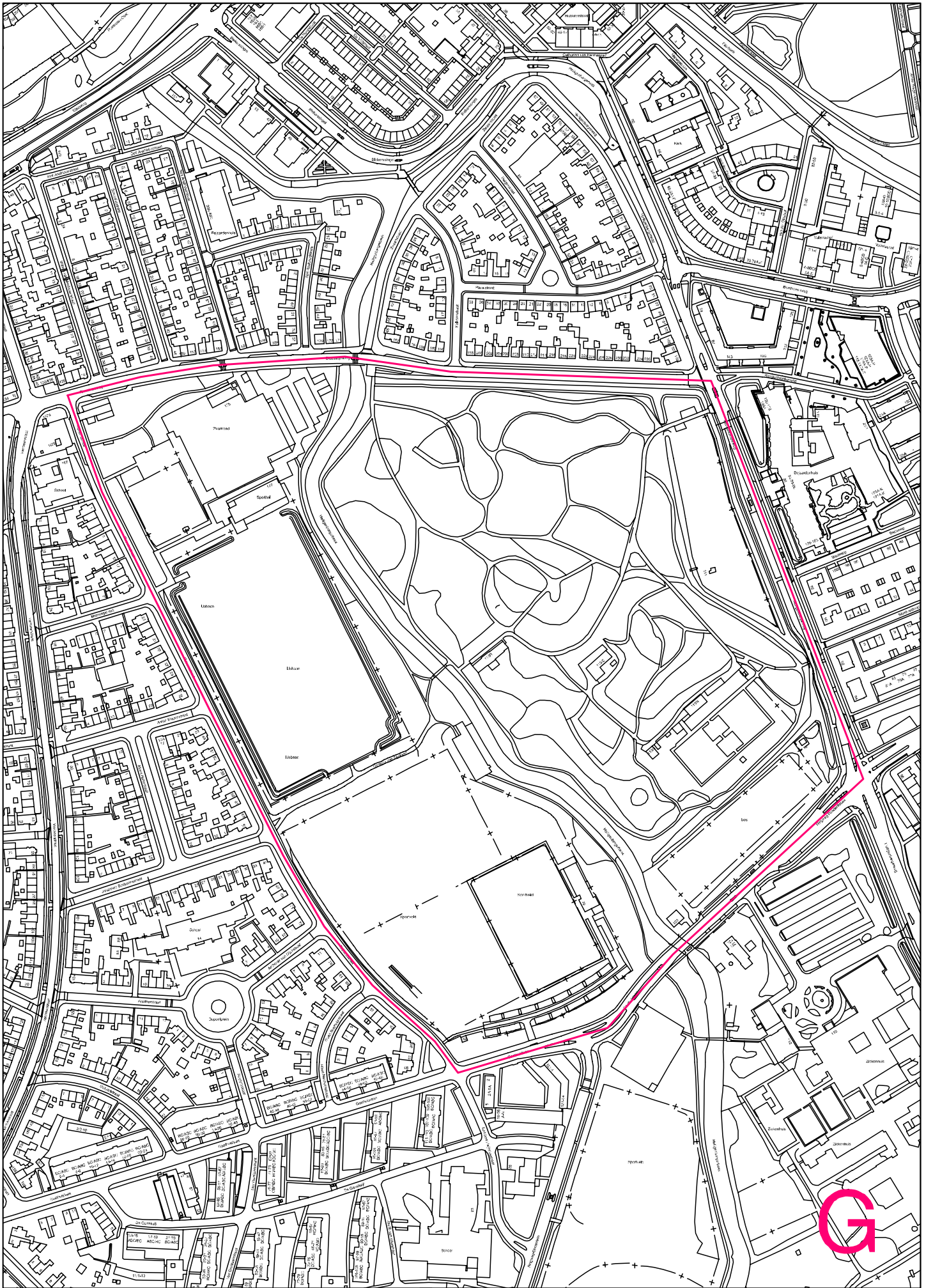
D



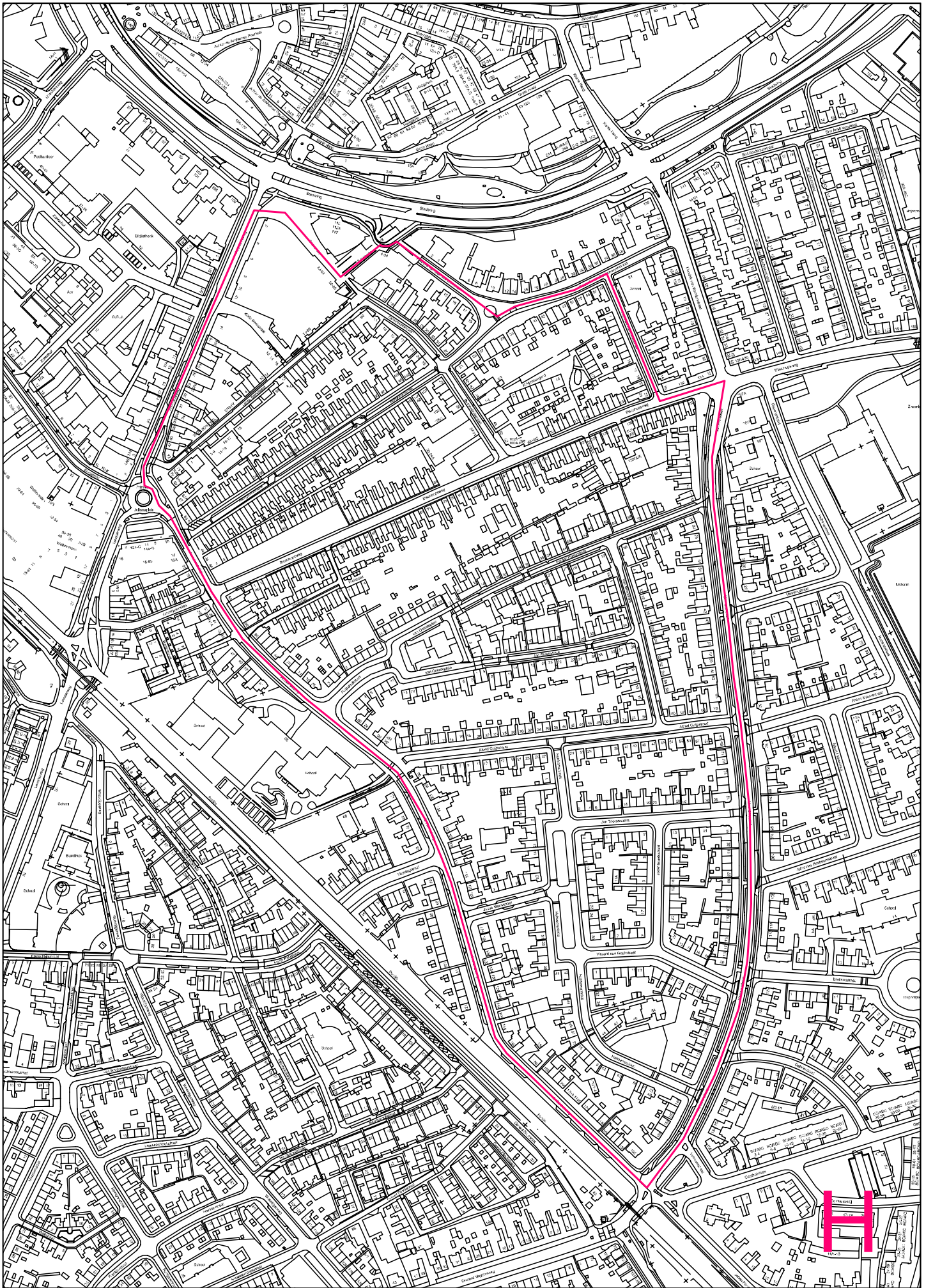
E

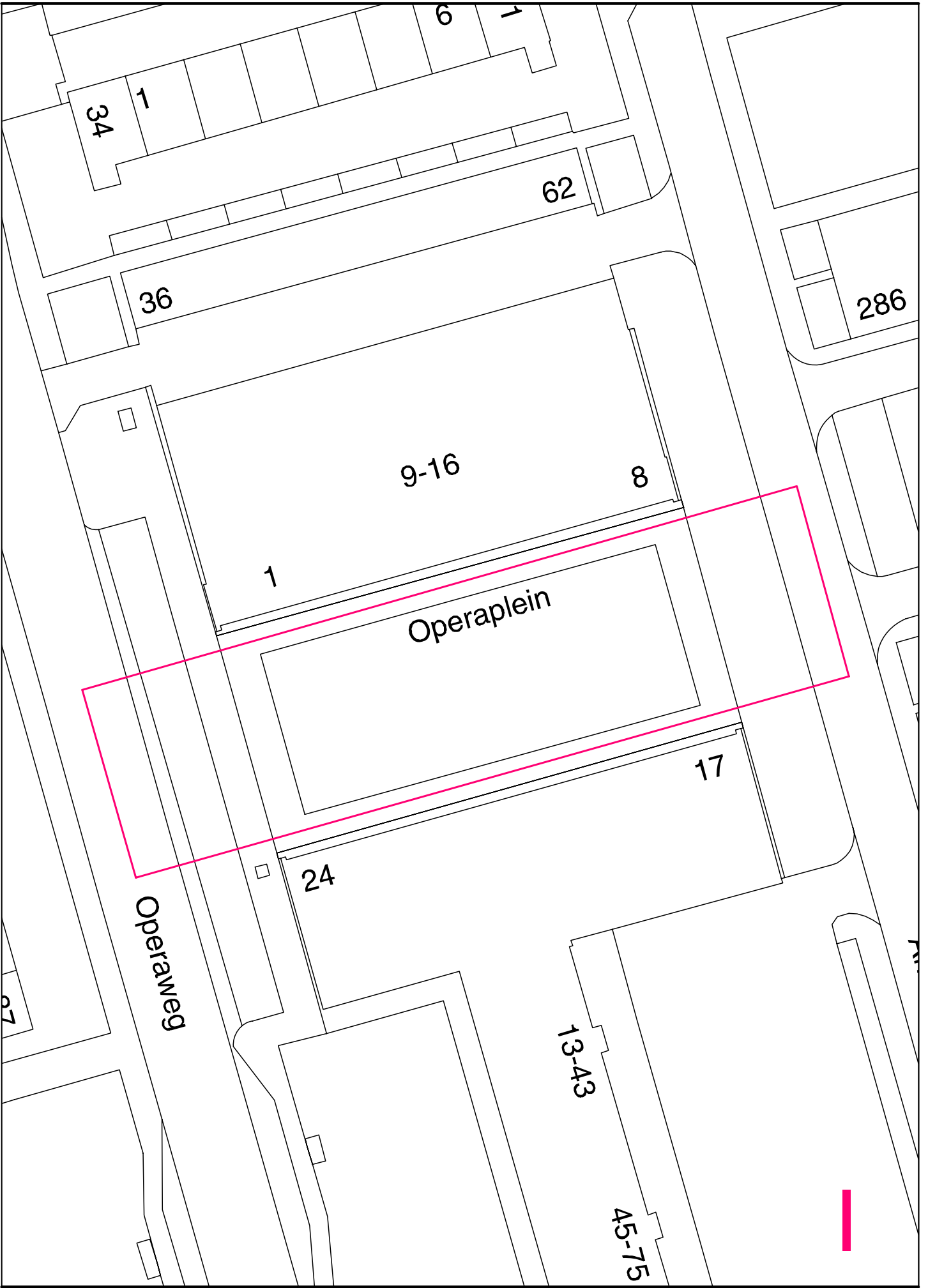












34

1

6

1

62

36

286

9-16

8

1

Operaplein

17

24

Operaweg

13-43

45-75



