



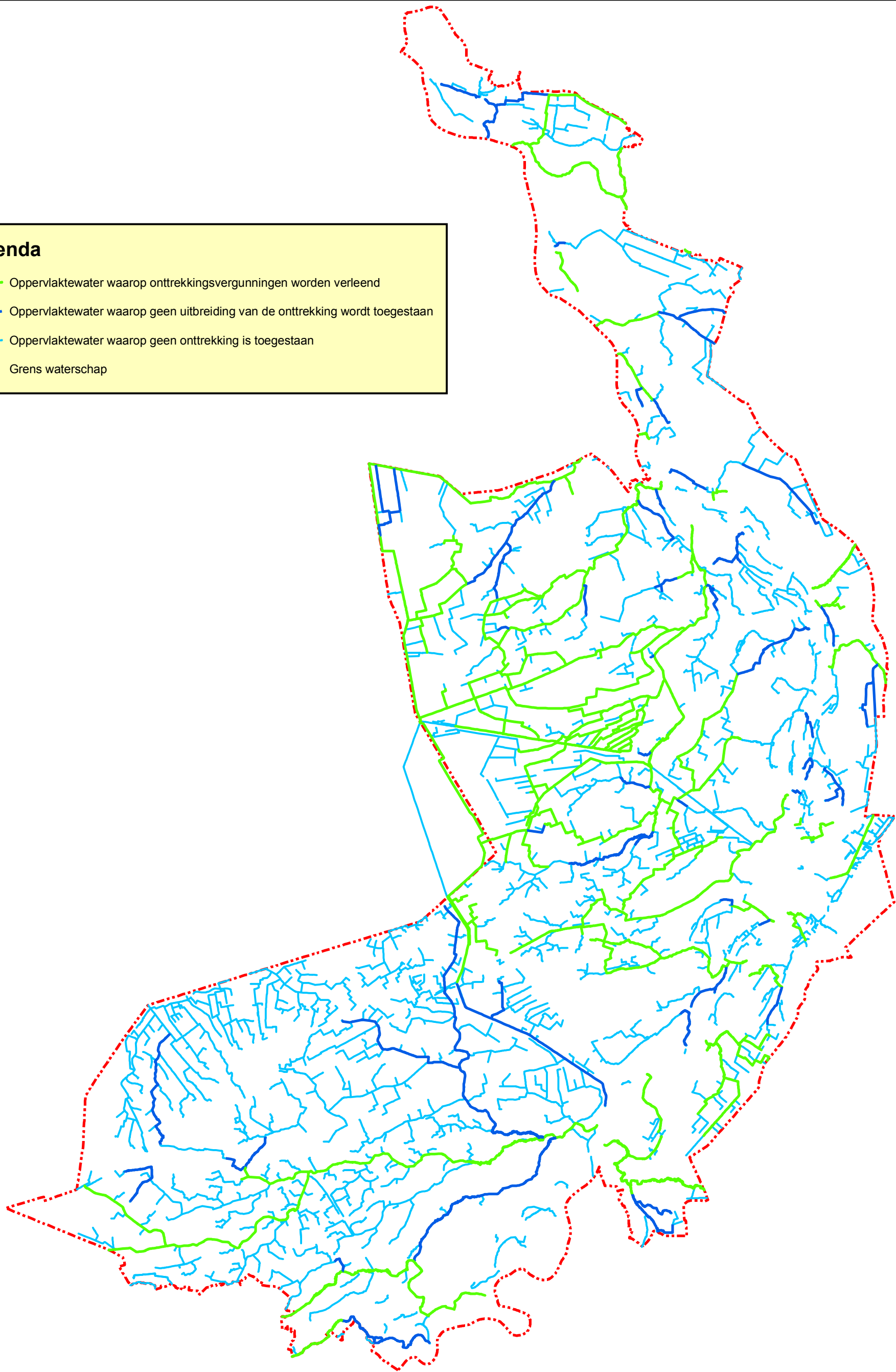


**Legenda**

-  Oppervlaktewater waarop onttrekkingsvergunningen worden verleend
-  Oppervlaktewater waarop geen uitbreiding van de onttrekking wordt toegestaan
-  Oppervlaktewater waarop geen onttrekking is toegestaan
-  Grens waterschap



**Rijksdriehoekstelsel**  
 Centrale Meridiaan: 5°23'15.5"  
 Latitude of Origin: 52°09'22.178"  
 Schaal factor: 0.9999079  
 Offset x: 155.000 m  
 Offset y: 463.000 m

**BIJLAGE III**  
**Bij de Keur van het Waterschap Peel en Maasvallei 2005**  
 Artikel 20, lid 1  
 Kaart: Onttrekkingen

Topografische ondergrond: (c) Topografische Dienst Emmen

Datum: maart 2006    Schaal: 1:200000    Get: ErAg

