














Legenda

-  Archeologisch waardevolle terreinen (AMK-terreinen) (WR-a1: onderzoek bij ingrepen >15 m²)
-  Uitbreiding AMK-terreinen (WR-a1: onderzoek bij ingrepen >15 m²)
-  Wierden (WR-a1: onderzoek bij ingrepen >15 m²)
-  Borgterreinen / buitenplaatsen (WR-a1: onderzoek bij ingrepen >15 m²)
-  Boerderijplaatsen (WR-a2: onderzoek bij ingrepen >100 m² op het onbebouwde vlak)
-  Historische kernen en bebouwing (WR-a2: onderzoek bij ingrepen >100 m²)
-  Cultuurlandschappelijk waardevol gebied (WR-a2: onderzoek bij ingrepen >100 m²)
-  Cultuurhistorisch / landschappelijk waardevolle lijnelementen (WR-a2: onderzoek bij ingrepen >100 m²)
-  Cultuurhistorisch / landschappelijk waardevolle waterlopen (WR-a2: onderzoek bij ingrepen >100 m²)
-  Hoge verwachting (WR-a3: onderzoek bij ingrepen >200 m)
-  Lage verwachting
-  Verdwenen stations en haltes van het Woldjerspoor (Aandachtspunt)
-  Woldjerspoor