Opgavekaart - Hotspots panden met min. 10 cm water tegen de gevel bij een bui van 70 mm in 1 uur

Legenda

Aantal panden met water tegen de gevel
Band 1 (Gray)
25
0

0 700 1.400 m

Opdrachtgever: Gemeente Vlaardingen	Schaal: 1:2000	Status: DEFINITIEF
Project: Vlaardingen, Uitwerking klimaatstrategie	Formaat: A3L	Projectnummer: 1293896
Onderdeel: Opgavekaart Vlaardingen Hotspots panden met water tegen de gevel	Datum 21-02-2024 Get. RDB Gec. CVO	Tekeningnummer: 7

TAUW
Australiëlaan 5
3526 AB Utrecht
+31 30 28 24 82 4
info.utrecht@tauw.com

Opgavekaart - Water op straat bij 70mm bui in 1 uur

Legenda

Begaanbaarheid hoofdwegen

- <10cm
- 10-15cm
- > 15cm

0 600 1.200 m

Opdrachtgever: Gemeente Vlaardingen	Schaal: 1:2000	Status: DEFINITIEF
Project: Vlaardingen, Uitwerking klimaatstrategie	Formaat: A3L	Projectnummer: 1293896
Onderdeel: Opgavekaart Vlaardingen Water op straat	Datum 18-03-2024 Get. CVO Gec. CVO	Tekeningnummer: 11

TAUW
Australiëlaan 5
3526 AB Utrecht
+31 30 28 24 82 4
info.utrecht@tauw.com

CVO 03-18-2024, 11:53 1293896_0001.qgz

Opgavekaart - Panden met minimaal 10 cm water tegen de gevel bij een bui van 70 mm in 1 uur

Legenda

- Panden met min. 10 cm water tegen de gevel

Maximale waterdiepte bij bui van 70 mm in 1 uur:
Band 1 (Gray)

- <= 0,1000
- 0,1000 - 0,2000
- 0,2000 - 0,3000
- 0,3000 - 0,4000
- 0,4000 - 0,5000
- 0,5000 - 0,6000
- 0,6000 - 0,7000
- 0,7000 - 0,8000
- 0,8000 - 0,9000
- > 0,9000

0 700 1.400 m

Opdrachtgever: Gemeente Vlaardingen	Schaal: 1:2000	Status: DEFINITIEF
Project: Vlaardingen, Uitwerking klimaatstrategie	Formaat: A3L	Projectnummer: 1293896
Onderdeel: Opgavekaart Vlaardingen Panden met water tegen de gevel	Datum 21-02-2024 Get. RDB Gec. CVO	Tekeningnummer: 6

TAUW
Australiëlaan 5
3526 AB Utrecht
+31 30 28 24 82 4
info.utrecht@tauw.com

RDB 02-21-2024, 12:27 1293896_0001.qgz

Stresstest - Maximale waterdiepte bij 70mm bui in 1 uur.
OAS stresstest 2018

Legenda

Max Waterdiepte 70mm 1uur
Band 1 (Gray)

- <= 0,1000
- 0,1000 - 0,2000
- 0,2000 - 0,3000
- 0,3000 - 0,4000
- 0,4000 - 0,5000
- 0,5000 - 0,6000
- 0,6000 - 0,7000
- 0,7000 - 0,8000
- 0,8000 - 0,9000
- > 0,9000

0 700 1.400 m

Opdrachtgever: Gemeente Vlaardingen	Schaal: 1:2000	Status: DEFINITIEF
Project: Vlaardingen, Uitwerking klimaatstrategie	Formaat: A3L	Projectnummer: 1293896
Onderdeel: Stresstest Vlaardingen Wateroverlast 70mm 1uur	Datum 19-03-2024 Get. CVO Gec. CVO	Tekeningnummer: 13

TAUW
Australiëlaan 5
3526 AB Utrecht
+31 30 28 24 82 4
info.utrecht@tauw.com

CVO 03-19-2024, 10:34 1293896_0001.qgz

Stresstest Vlaardingen - Gevoelstemperatuur (PET) huidig

0 900 1.800 m

Legnda

Hittekaart gevoelstemperatuur Huidig
Band 1 (Gray)

49
23

Client Gemeente Vlaardingen	Scale 1:2000	Status DEFINITIEF
Project Vlaardingen, Uitwerking klimaatstrategie	Format A3L	Projectnumber 1293896
Subject Stresstest Vlaardingen Gevoelstemperatuur	Date 17-04-2024 Des. CVO App. CVO	Drawingnr 18

TAUW
Australiëlaan 5
3526 AB Utrecht
+31 30 28 24 82 4
info.utrecht@tauw.com

Opgavekaart - Afstand tot koelte

Legenda

Afstand tot koelte

- 0 - 200 meter
- 200 - 300 meter
- 300 - 400 meter
- 400 - 500 meter
- 500+ meter
- Koele plek

0 900 1.800 m

Opdrachtgever Gemeente Vlaardingen	Schaal 1:2000	Status DEFINITIEF
Project Vlaardingen, Uitwerking klimaatstrategie	Formaat A3L	Projectnummer 1293896
Onderdeel Vlaardingen opgavekaart Afstand tot koelte	Datum 16-02-2024 Get. CVO Gec. CVO	Tekeningnummer 2

TAUW

Australiëlaan 5
3526 AB Utrecht
+31 30 28 24 82 4
info.utrecht@tauw.com

Stresstest - Percentage groen per buurt

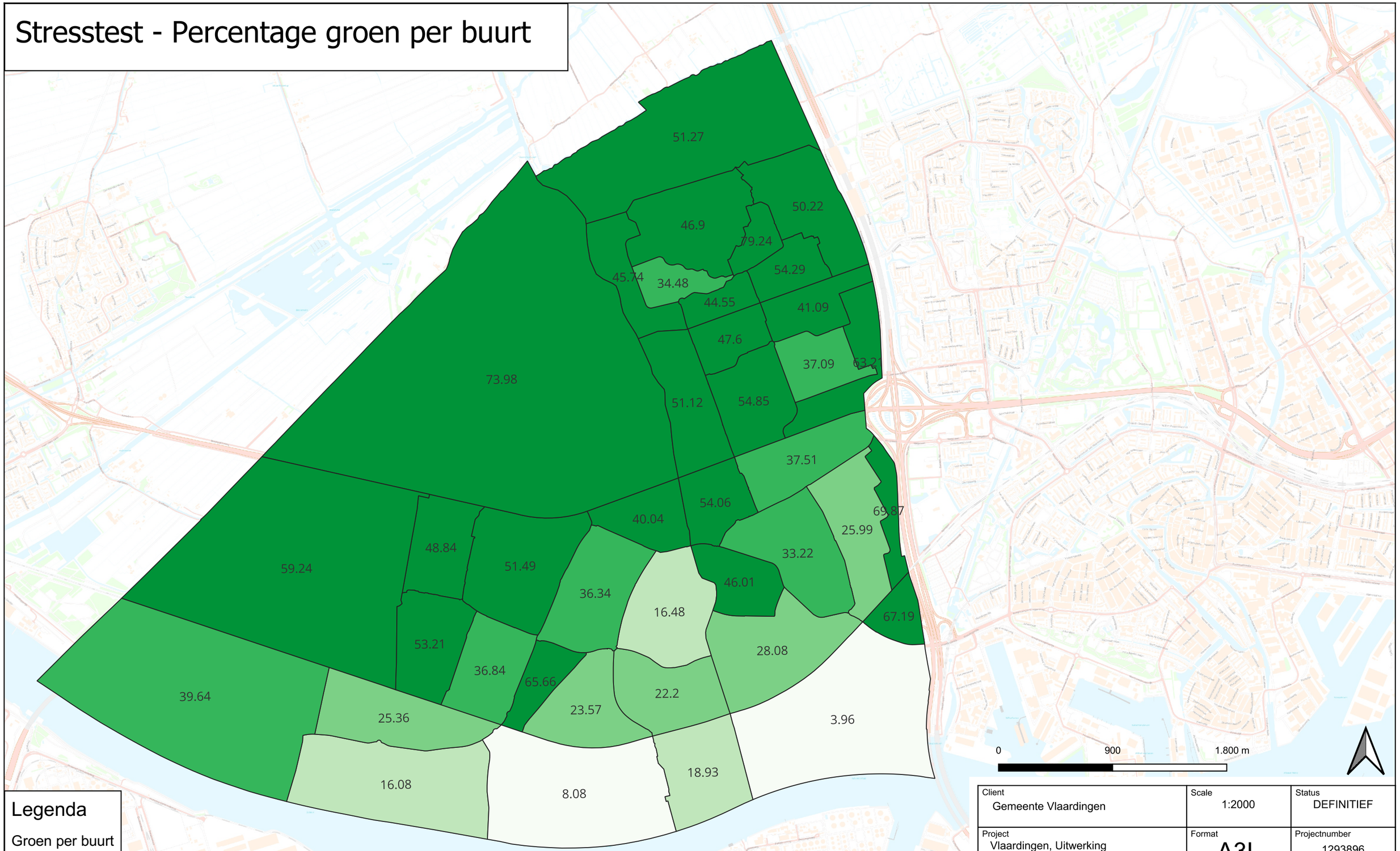

Legenda

Groen per buurt

- <10%
- 10 - 20%
- 20 - 30%
- 30 - 40%
- >40%

Client: Gemeente Vlaardingen	Scale: 1:2000	Status: DEFINITIEF
Project: Vlaardingen, Uitwerking klimaatstrategie	Format: A3L	Projectnumber: 1293896
Subject: Stresstest Vlaardingen Percentage groen	Date 17-04-2024 Des. CVO App. CVO	Drawingnr: 17

TAUW
Australiëlaan 5
3526 AB Utrecht
+31 30 28 24 82 4
info.utrecht@tauw.com

CVO 04-17-2024, 10:50 1293896_0002.qgz

Opgavekaart - verschil percentge groen met streefwaarde van de wijktypologie

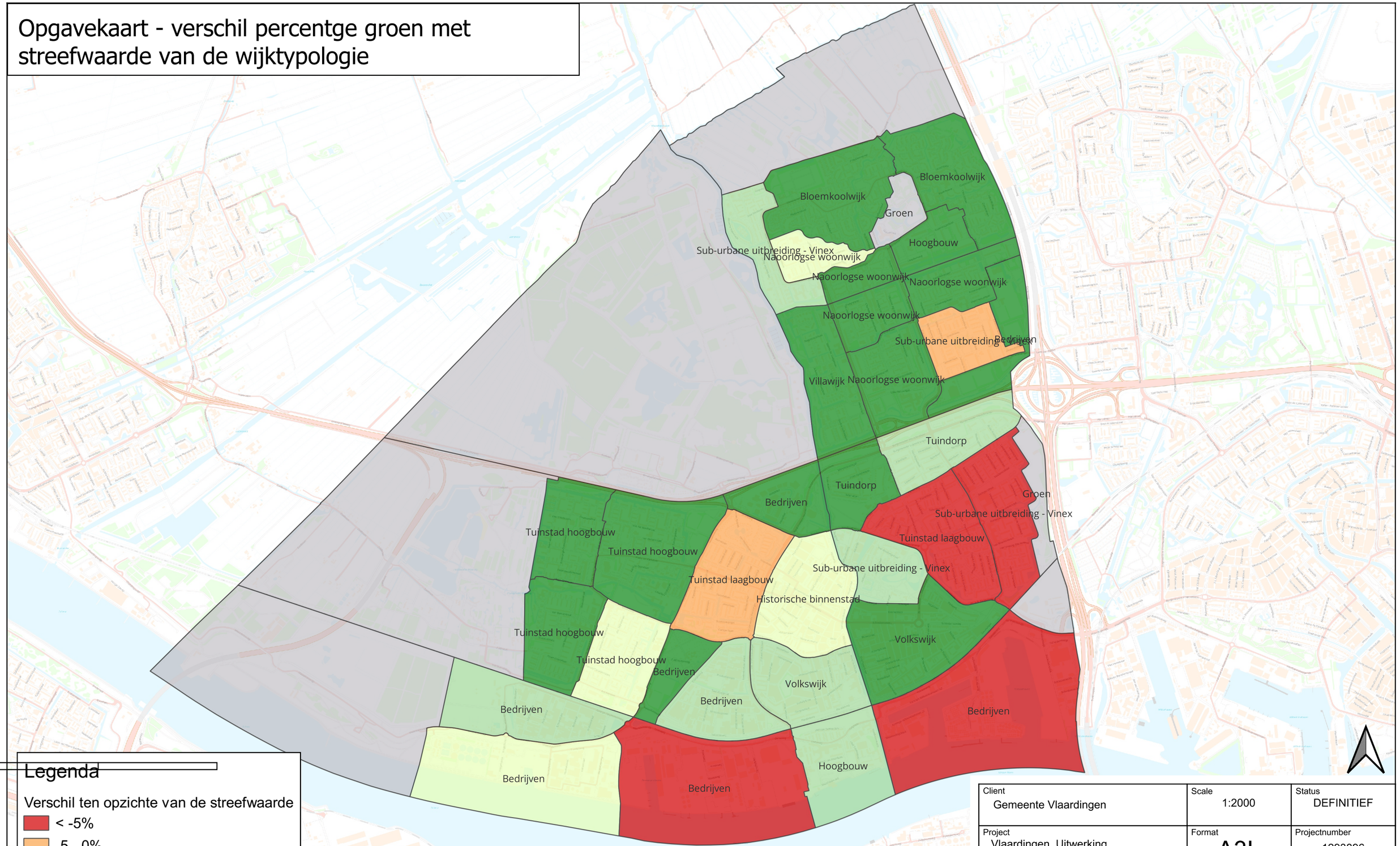

Legenda

Verschil ten opzichte van de streefwaarde

- < -5%
- -5 - 0%
- 0 - 5%
- 5 - 10%
- >10%
- Geen wijktypology of streefwaarde

Client: Gemeente Vlaardingen	Scale: 1:2000	Status: DEFINITIEF
Project: Vlaardingen, Uitwerking klimaatstrategie	Format: A3L	Projectnumber: 1293896
Subject: Opgave kaart Vlaardingen Percentage groen	Date 11-04-2024 Des. CVO App. CVO	Drawingnr: 15

TAUW
Australiëlaan 5
3526 AB Utrecht
+31 30 28 24 82 4
info.utrecht@tauw.com

CVO 04-17-2024, 11:01 1293896_0002.qgz

Opgavekaart - Gemiddelde snelheid maaiveldverzakking (periode 2015-2019) op basis van Radarsat-2 (Sensar)

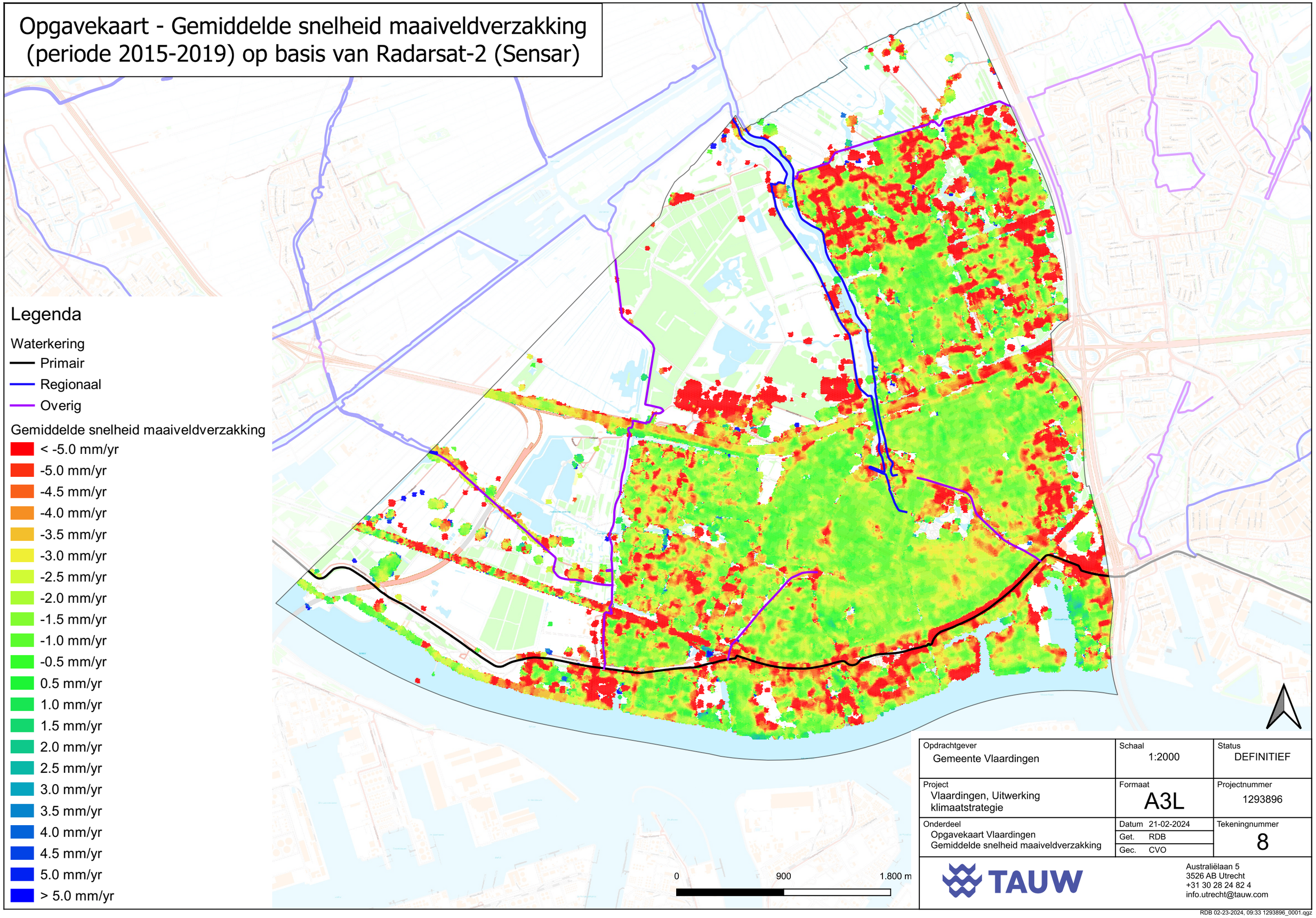

Opdrachtgever: Gemeente Vlaardingen	Schaal: 1:2000	Status: DEFINITIEF
Project: Vlaardingen, Uitwerking klimaatstrategie	Formaat: A3L	Projectnummer: 1293896
Onderdeel: Opgavekaart Vlaardingen Gemiddelde snelheid maaiveldverzakking	Datum 21-02-2024 Get. RDB Gec. CVO	Tekeningnummer: 8

TAUW
Australiëlaan 5
3526 AB Utrecht
+31 30 28 24 82 4
info.utrecht@tauw.com

RDB 02-23-2024, 09:33 1293896_0001.qgz

Legenda

wijken

Resultaten archiefonderzoek

- Fundering op houten palen
- Fundering op houten palen met betonopzetters
- Fundering op betonpalen
- Fundering op staal
- Onbekend

Ouderdom bebouwing

- Voor 1900
- 1900 tot 1940
- 1940 tot 1970
- 1970 tot 1992 (bouwbesluit)
- Na 1992

Holy Noord

Holy Zuid

Broekpolder

Vlaardingen

Vlaardinger Ambacht

Westwijk

Centrum

Oostwijk

Vettenoordse Polder

Schiedam

Maasland

Ter Lucht

De Kapel

Windas

Kethelbuurt

Recreatiegebied Broekpolder

Hof Scheur

Nieuwe Maas

Bijlage 3b: Resultaten archiefonderzoek in combinatie met ouderdom bebouwing

N	Project: 220694	Datum: 09-09-2022	Opgesteld: RBO	Controle: SHI

0 500 1000 m

Aveco de Bondt

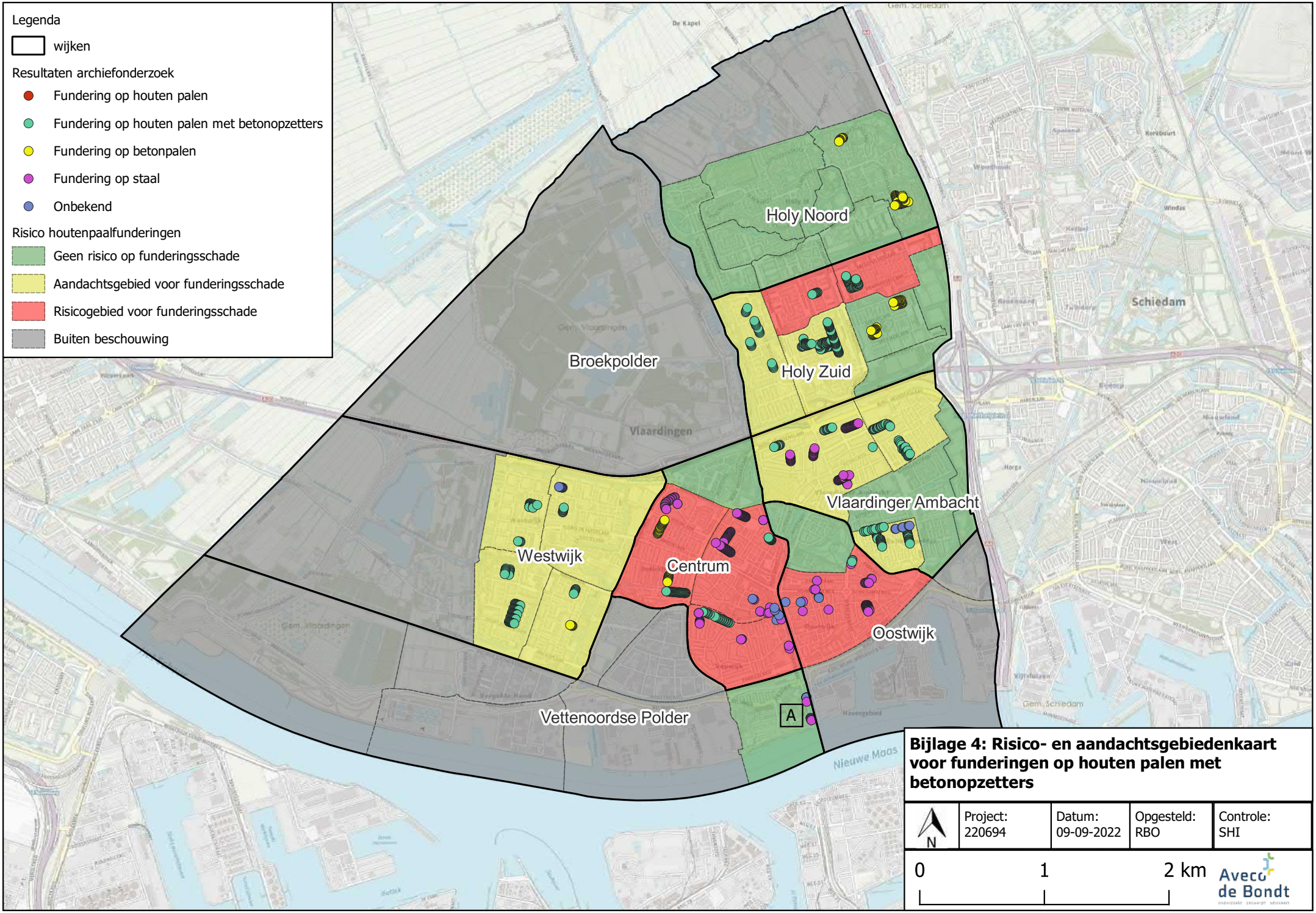
Legenda
wijken
Resultaten archiefonderzoek
Fundering op houten palen
Fundering op houten palen met betonopzetters
Fundering op betonpalen
Fundering op staal
Onbekend
Risico houtenpaalfunderingen
Geen risico op funderingsschade
Aandachtsgebied voor funderingsschade
Risicogebied voor funderingsschade
Buiten beschouwing
Holy Noord
Holy Zuid
Broekpolder
Vlaardinger Ambacht
Westwijk
Centrum
Oostwijk
Vettenoordse Polder
A
Schiedam
Vlaardingen
Nieuwe Maas
Bijlage 4: Risico- en aandachtsgebiedenkaart voor funderingen op houten palen met betonopzetters
N
Project: 220694
Datum: 09-09-2022
Opgesteld: RBO
Controle: SHI
0
1
2 km
Aveco de Bondt

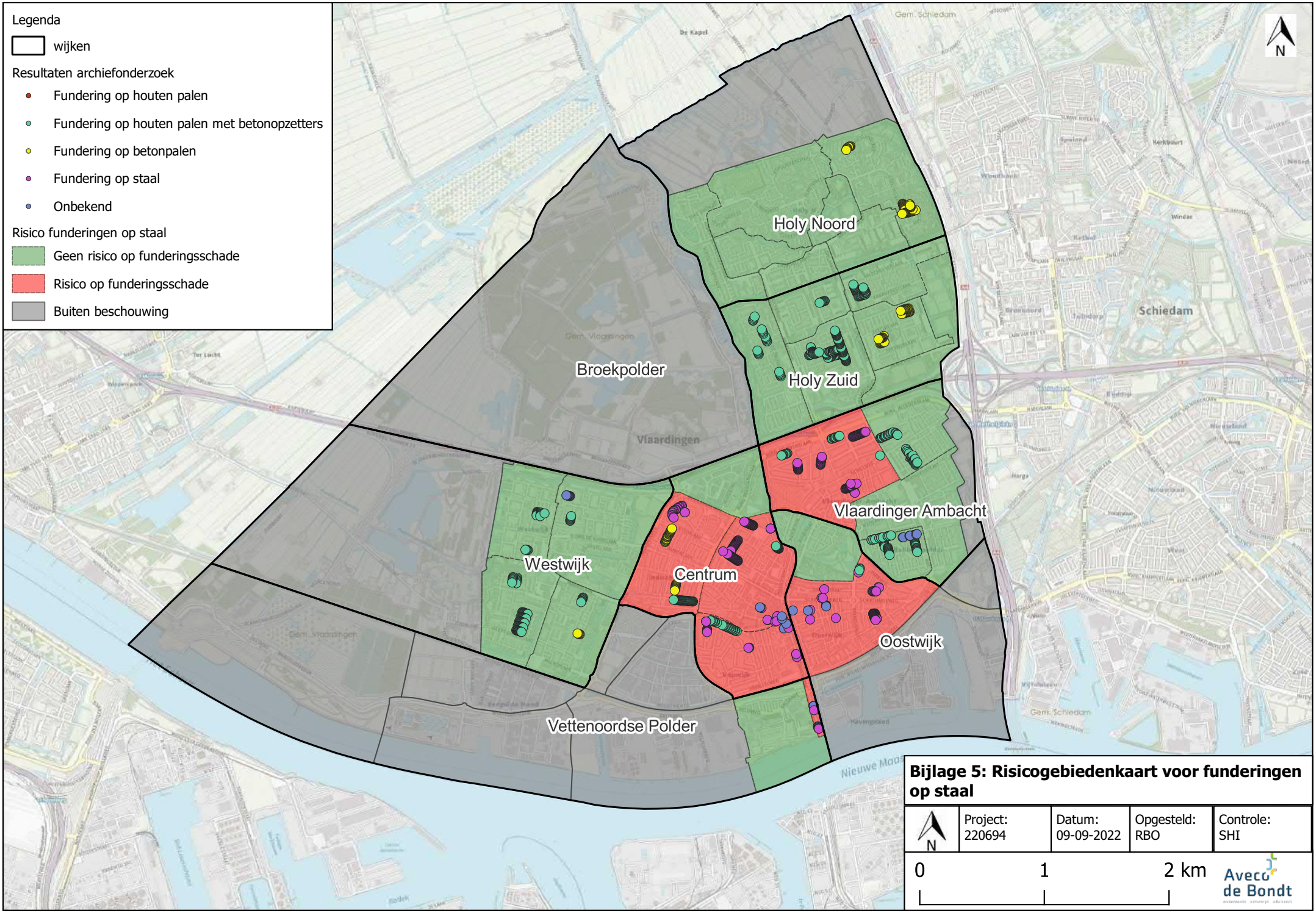
Legenda
wijken
Resultaten archiefonderzoek
Fundering op houten palen
Fundering op houten palen met betonopzetters
Fundering op betonpalen
Fundering op staal
Onbekend
Risico funderingen op staal
Geen risico op funderingsschade
Risico op funderingsschade
Buiten beschouwing
Holy Noord
Holy Zuid
Broekpolder
Vlaardingen
Vlaardinger Ambacht
Westwijk
Centrum
Oostwijk
Vettenoordse Polder
Schiedam
N
Bijlage 5: Risicogebiedenkaart voor funderingen op staal
Project: 220694
Datum: 09-09-2022
Opgesteld: RBO
Controle: SHI
0
1
2 km
Aveco de Bondt