Structuurkaart Deltaplan Centrum & Oostwijk

ruimtelijke denkers wissing

Jansen Gebiedsinnovatie

GRASVELD CIVIELE TECHNIEK

Gemeente Vlaardingen



Deltaplan Indische Buurt

ruimtelijke denkers wissing · Jansen Gebiedsinnovatie · GRASVELD CIVIELE TECHNIEK · Gemeente Vlaardingen

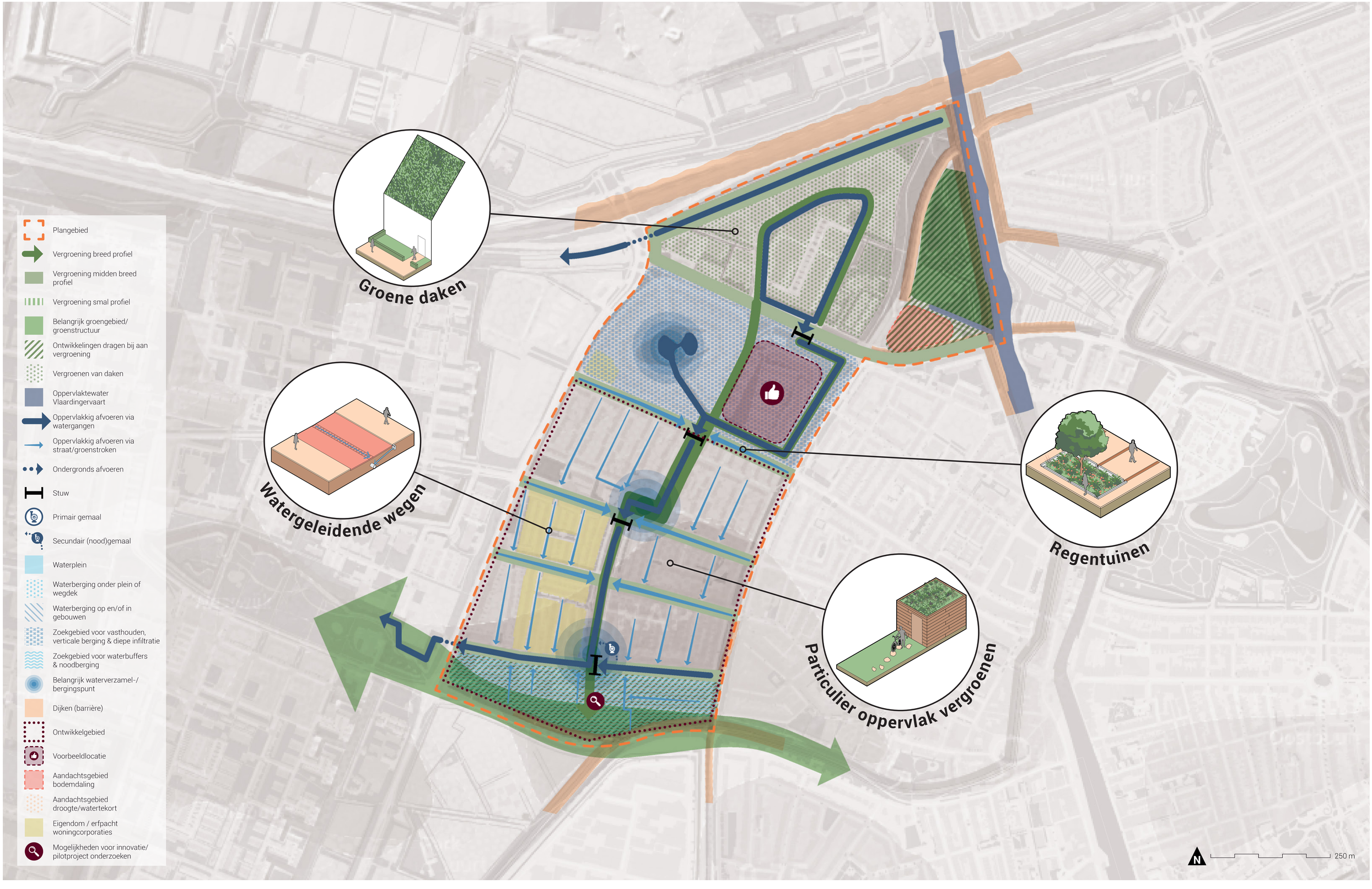

Deltaplan Stadshart en omgeving

ruimtelijke denkers wissing · Jansen Gebiedsinnovatie · GRASVELD CIVIELE TECHNIEK · Gemeente Vlaardingen

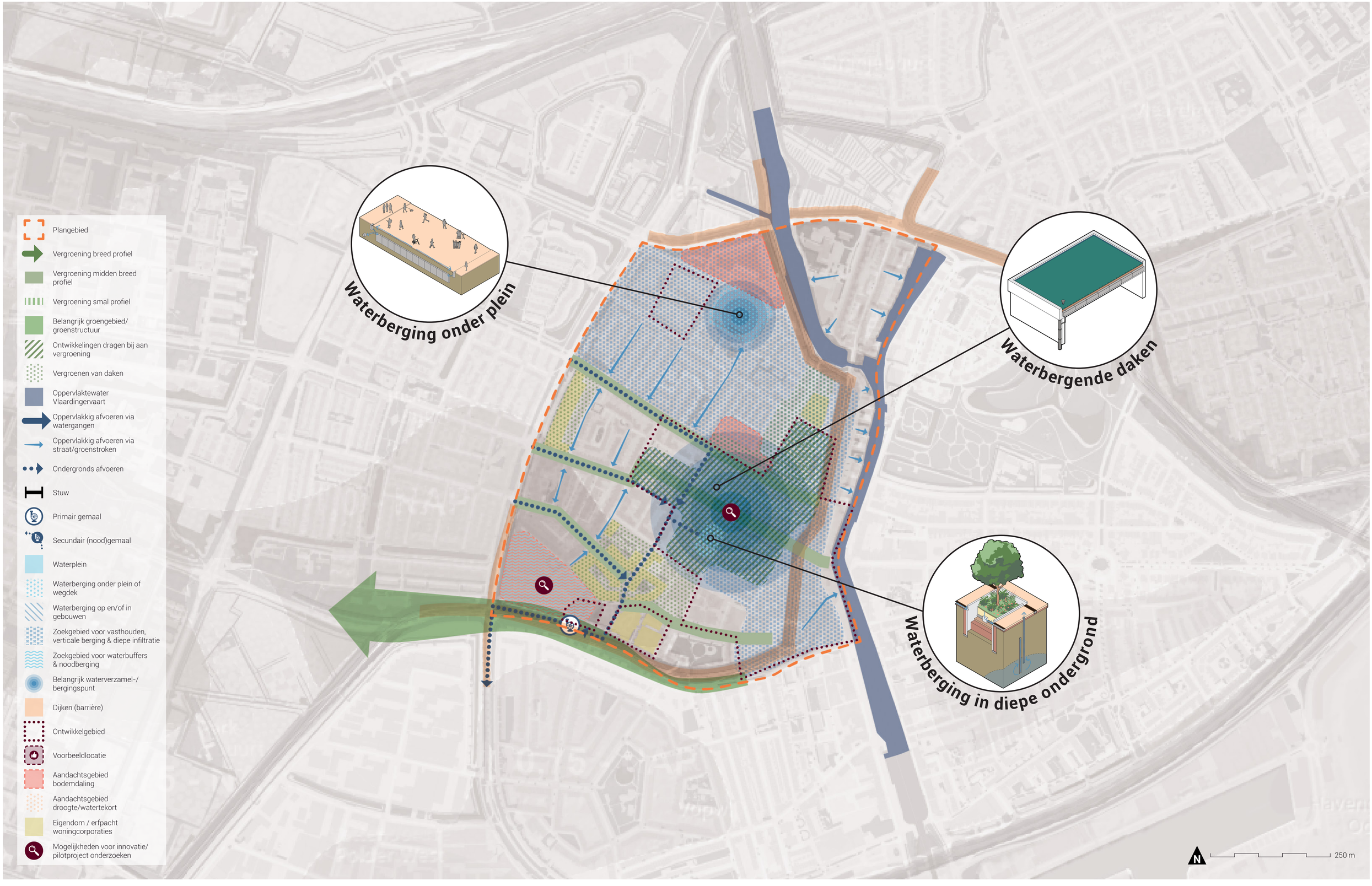

Deltaplan Oostwijk noord

ruimtelijke denkers wissing

Jansen Gebiedsinnovatie

GRASVELD CIVIELE TECHNIEK

Gemeente Vlaardingen

- Plangebied
- Vergroening breed profiel
- Vergroening midden breed profiel
- Vergroening smal profiel
- Belangrijk groengebied/ groenstructuur
- Ontwikkelingen dragen bij aan vergroening
- Vergroenen van daken
- Oppervlaktewater Vlaardingervaart
- Oppervlakkig afvoeren via watergangen
- Oppervlakkig afvoeren via straat/groenstroken
- Ondergronds afvoeren
- Stuw
- Primair gemaal
- Secundair (nood)gemaal
- Waterplein
- Waterberging onder plein of wegdek
- Waterberging op en/of in gebouwen
- Zoekgebied voor vasthouden, verticale berging & diepe infiltratie
- Zoekgebied voor waterbuffers & noodberging
- Belangrijk waterverzamel-/ bergingspunt
- Dijken (barrière)
- Ontwikkelgebied
- Voorbeeldlocatie
- Aandachtsgebied bodemdaling
- Aandachtsgebied droogte/watertekort
- Eigendom / erfpacht woningcorporaties
- Mogelijkheden voor innovatie/ pilotproject onderzoeken



Wadi met drainage



Groene waterbuffer

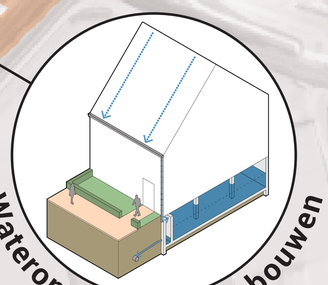

Wateropslag onder gebouwen

Havengebied Oost

N

250 m

Deltaplan Oostwijk zuid

ruimtelijke denkers wissing

Jansen Gebiedsinnovatie

GRASVELD CIVIELE TECHNIEK

Gemeente Vlaardingen

- Plangebied
- Vergroening breed profiel
- Vergroening midden breed profiel
- Vergroening smal profiel
- Belangrijk groengebied/ groenstructuur
- Ontwikkelingen dragen bij aan vergroening
- Vergroenen van daken
- Oppervlaktewater Vlaardingervaart
- Oppervlakkig afvoeren via watergangen
- Oppervlakkig afvoeren via straat/groenstroken
- Ondergronds afvoeren
- Stuw
- Primair gemaal
- Secundair (nood)gemaal
- Waterplein
- Waterberging onder plein of wegdek
- Waterberging op en/of in gebouwen
- Zoekgebied voor vasthouden, verticale berging & diepe infiltratie
- Zoekgebied voor waterbuffers & noodberging
- Belangrijk waterverzamel-/ bergingspunt
- Dijken (barrière)
- Ontwikkelgebied
- Voorbeeldlocatie
- Aandachtsgebied bodemdaling
- Aandachtsgebied droogte/watertekort
- Eigendom / erfpacht woningcorporaties
- Mogelijkheden voor innovatie/ pilotproject onderzoeken

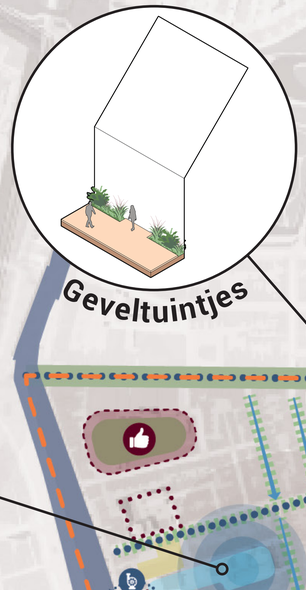

Geveltuintjes

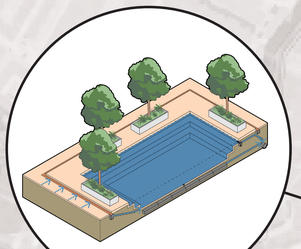

Waterplein

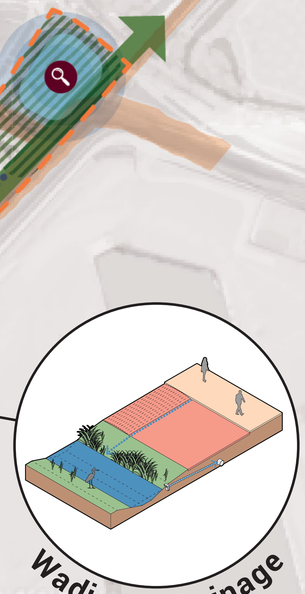

Wadi met drainage

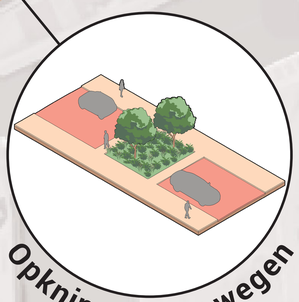

Opknippen van wegen

250 m

ruimtelijke denkers
wissing
Jansen Gebiedsinnovatie
GRASVELD CIVIELE TECHNIEK
Gemeente Vlaardingen

- Plangebied
- Groene verbinding
- Groene drager
- Groengebied
- Vergroening profiel
- Ontwikkelingen dragen bij aan vergroten biodiversiteit
- Vergroenen van daken
- Ecologische verbinding
- Ecologische stapsteen
- Vergroenen van eigen terrein
- Oppervlaktewater Vlaardingervaart
- Oppervlakkig afvoeren via watergangen
- Oppervlakkig afvoeren via straat/groenstroken
- Ondergronds afvoeren
- Afvoeren en infiltreren door middel van wadi's
- Boven- / ondergrondse verbinding realiseren
- Stuw
- Primair oppervlaktegemaal
- Secundair (nood)gemaal

- Waterplein
- Waterberging onder plein of wegdek
- Waterberging op en/of in gebouwen
- Zoekgebied voor vasthouden, verticale berging & diepe infiltratie
- Realisatie IT-riool
- Zoekgebied voor waterbuffers & noodberging
- Belangrijk waterverzamel-/ bergingspunt
- Dijken (barrière)
- Primaire kering
- Archeologisch monument (onderzoek noodzakelijk)
- Ontwikkelgebied
- Voorbeeldlocatie
- Aandachtsgebied bodemdaling
- Aandachtsgebied hittestress
- Aandachtsgebied grondwaterstand
- Aandachtsgebied droogte/watertekort
- Eigendom / erfpacht woningcorporaties
- Mogelijkheden voor innovatie/ pilotproject onderzoeken

(De pilotprojecten zijn genummerd en kunnen een voorbeeld zijn voor de rest van Vlaardingen.)

Van der Wentstraat
Hans de Wijdelaan
Prins Bernhardlaan
Dr. Lelylaan
Mariniersweg
Joseph Wendelsenweg
Nachtegaalstraat
Mendelssohnplein
Beethovenstraat
Van Beethovenhof
Washingtonplein
Schubertstraat
Parklaan
George Stephensonweg
Maassluisseedijk
Mendelssohnplein

N
250 m

ruimtelijke denkers
wissing
Jansen Gebiedsinnovatie
GRASVELD
CIVIELE TECHNIEK
Gemeente Vlaardingen

- Plangebied
- Groene verbinding
- Groene drager
- Groengebied
- Vergroening profiel
- Ontwikkelingen dragen bij aan vergroten biodiversiteit
- Vergroenen van daken
- Ecologische verbinding
- Ecologische stapsteen
- Vergroenen van eigen terrein
- Oppervlaktewater Vlaardingervaart
- Oppervlakkig afvoeren via watergangen
- Oppervlakkig afvoeren via straat/groenstroken
- Ondergronds afvoeren
- Afvoeren en infiltreren door middel van wadi's
- Boven- / ondergrondse verbinding realiseren
- Stuw
- Primair oppervlaktegemaal
- Secundair (nood)gemaal
- Waterplein
- Waterberging onder plein of wegdek
- Waterberging op en/of in gebouwen
- Zoekgebied voor vasthouden, verticale berging & diepe infiltratie
- Realisatie IT-riool
- Zoekgebied voor waterbuffers & noodberging
- Belangrijk waterverzamel-/ bergingspunt
- Dijken (barrière)
- Primaire kering
- Archeologisch monument (onderzoek noodzakelijk)
- Ontwikkelgebied
- Voorbeeldlocatie
- Aandachtsgebied bodemdaling
- Aandachtsgebied hittestress
- Aandachtsgebied grondwaterstand
- Aandachtsgebied droogte/watertekort
- Eigendom / erfpacht woningcorporaties
- Mogelijkheden voor innovatie/ pilotproject onderzoeken

(De pilotprojecten zijn genummerd en kunnen een voorbeeld zijn voor de rest van Vlaardingen.)



N
250 m

ruimtelijke denkers
wissing
Jansen Gebiedsinnovatie
GRASVELD CIVIELE TECHNIEK
Gemeente Vlaardingen

- Plangebied
- Groene verbinding
- Groene drager
- Groengebied
- Vergroening profiel
- Ontwikkelingen dragen bij aan vergroten biodiversiteit
- Vergroenen van daken
- Ecologische verbinding
- Ecologische stapsteen
- Vergroenen van eigen terrein
- Oppervlaktewater Vlaardingervaart
- Oppervlakkig afvoeren via watergangen
- Oppervlakkig afvoeren via straat/groenstroken
- Ondergronds afvoeren
- Afvoeren en infiltreren door middel van wadi's
- Boven- / ondergrondse verbinding realiseren
- Stuw
- Primair oppervlaktegemaal
- Secundair (nood)gemaal
- Waterplein
- Waterberging onder plein of wegdek
- Waterberging op en/of in gebouwen
- Zoekgebied voor vasthouden, verticale berging & diepe infiltratie
- Realisatie IT-riool
- Zoekgebied voor waterbuffers & noodberging
- Belangrijk waterverzamel-/ bergingspunt
- Dijken (barrière)
- Primaire kering
- Archeologisch monument (onderzoek noodzakelijk)
- Ontwikkelgebied
- Voorbeeldlocatie
- Aandachtsgebied bodemdaling
- Aandachtsgebied hittestress
- Aandachtsgebied grondwaterstand
- Aandachtsgebied droogte/watertekort
- Eigendom / erfpacht woningcorporaties
- Mogelijkheden voor innovatie/ pilotproject onderzoeken

(De pilotprojecten zijn genummerd en kunnen een voorbeeld zijn voor de rest van Vlaardingen.)

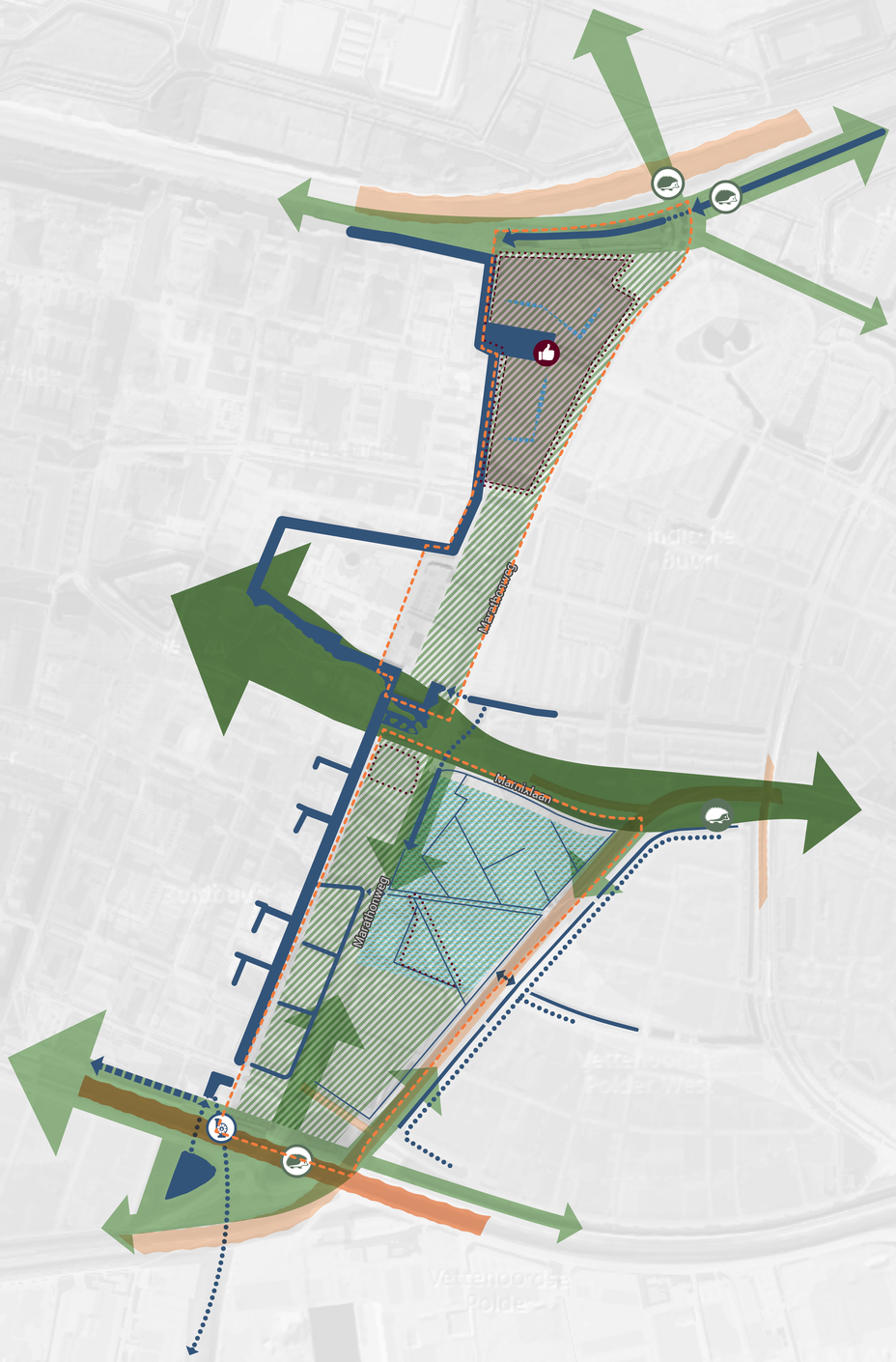

N
250 m

- Plangebied
- Groene verbinding
- Groene drager
- Groengebied
- Vergroening profiel
- Ontwikkelingen dragen bij aan vergroten biodiversiteit
- Vergroenen van daken
- Ecologische verbinding
- Ecologische stapsteen
- Vergroenen van eigen terrein
- Oppervlaktewater Vlaardingervaart
- Oppervlakkig afvoeren via watergangen
- Oppervlakkig afvoeren via straat/groenstroken
- Ondergronds afvoeren
- Afvoeren en infiltreren door middel van wadi's
- Boven- / ondergrondse verbinding realiseren
- Stuw
- Primair oppervlaktegemaal
- Secundair (nood)gemaal
- Waterplein
- Waterberging onder plein of wegdek
- Waterberging op en/of in gebouwen
- Zoekgebied voor vasthouden, verticale berging & diepe infiltratie
- Realisatie IT-riool
- Zoekgebied voor waterbuffers & noodberging
- Belangrijk waterverzamel-/ bergingspunt
- Dijken (barrière)
- Primaire kering
- Archeologisch monument (onderzoek noodzakelijk)
- Ontwikkelgebied
- Voorbeeldlocatie
- Aandachtsgebied bodemdaling
- Aandachtsgebied hittestress
- Aandachtsgebied grondwaterstand
- Aandachtsgebied droogte/watertekort
- Eigendom / erfpacht woningcorporaties
- Mogelijkheden voor innovatie/ pilotproject onderzoeken

(De pilotprojecten zijn genummerd en kunnen een voorbeeld zijn voor de rest van Vlaardingen.)

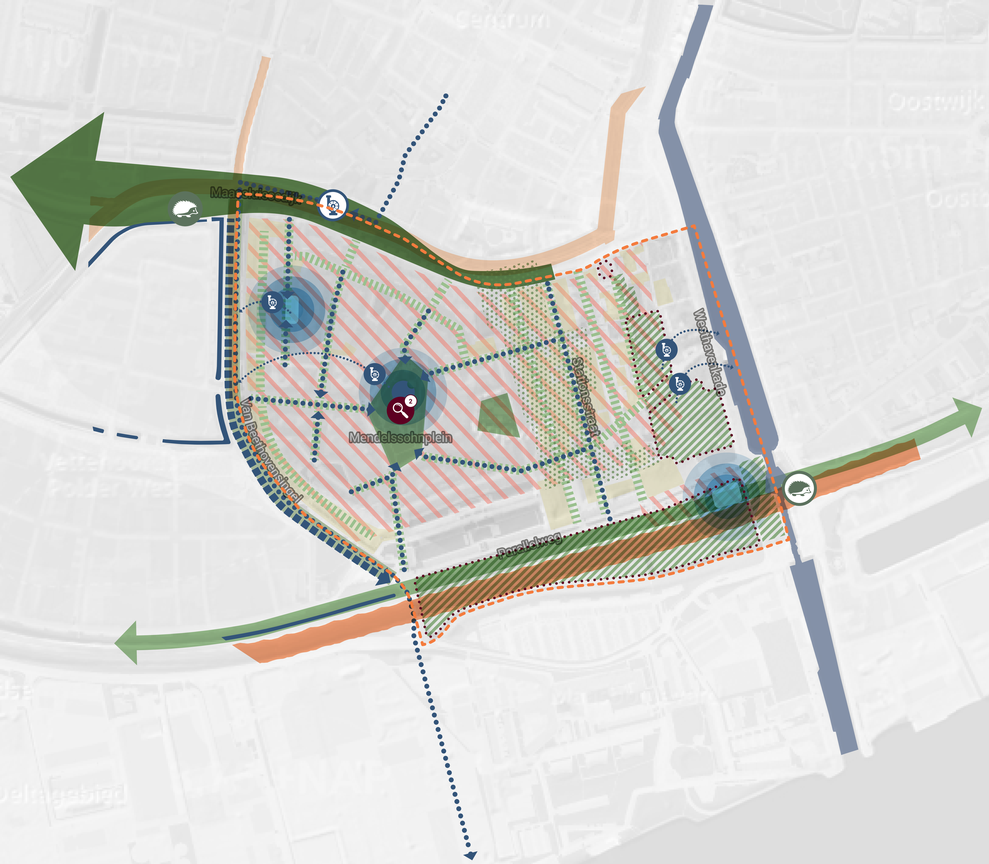

250 m

ruimtelijke denkers
wissing
Jansen Gebiedsinnovatie
GRASVELD CIVIELE TECHNIEK
Gemeente Vlaardingen

ruimtelijke denkers
wissing
Jansen Gebiedsinnovatie
GRASVELD CIVIELE TECHNIEK
Gemeente Vlaardingen

- Plangebied
- Groene verbinding
- Groene drager
- Groengebied
- Vergroening profiel
- Ontwikkelingen dragen bij aan vergroten biodiversiteit
- Vergroenen van daken
- Ecologische verbinding
- Ecologische stapsteen
- Vergroenen van eigen terrein
- Oppervlaktewater Vlaardingervaart
- Oppervlakkig afvoeren via watergangen
- Oppervlakkig afvoeren via straat/groenstroken
- Ondergronds afvoeren
- Afvoeren en infiltreren door middel van wadi's
- Boven- / ondergrondse verbinding realiseren
- Stuw
- Primair oppervlaktegemaal
- Secundair (nood)gemaal
- Waterplein
- Waterberging onder plein of wegdek
- Waterberging op en/of in gebouwen
- Zoekgebied voor vasthouden, verticale berging & diepe infiltratie
- Realisatie IT-riool
- Zoekgebied voor waterbuffers & noodberging
- Belangrijk waterverzamel-/ bergingspunt
- Dijken (barrière)
- Primaire kering
- Archeologisch monument (onderzoek noodzakelijk)
- Ontwikkelgebied
- Voorbeeldlocatie
- Aandachtsgebied bodemdaling
- Aandachtsgebied hittestress
- Aandachtsgebied grondwaterstand
- Aandachtsgebied droogte/watertekort
- Eigendom / erfpacht woningcorporaties
- Mogelijkheden voor innovatie/ pilotproject onderzoeken

(De pilotprojecten zijn genummerd en kunnen een voorbeeld zijn voor de rest van Vlaardingen.)

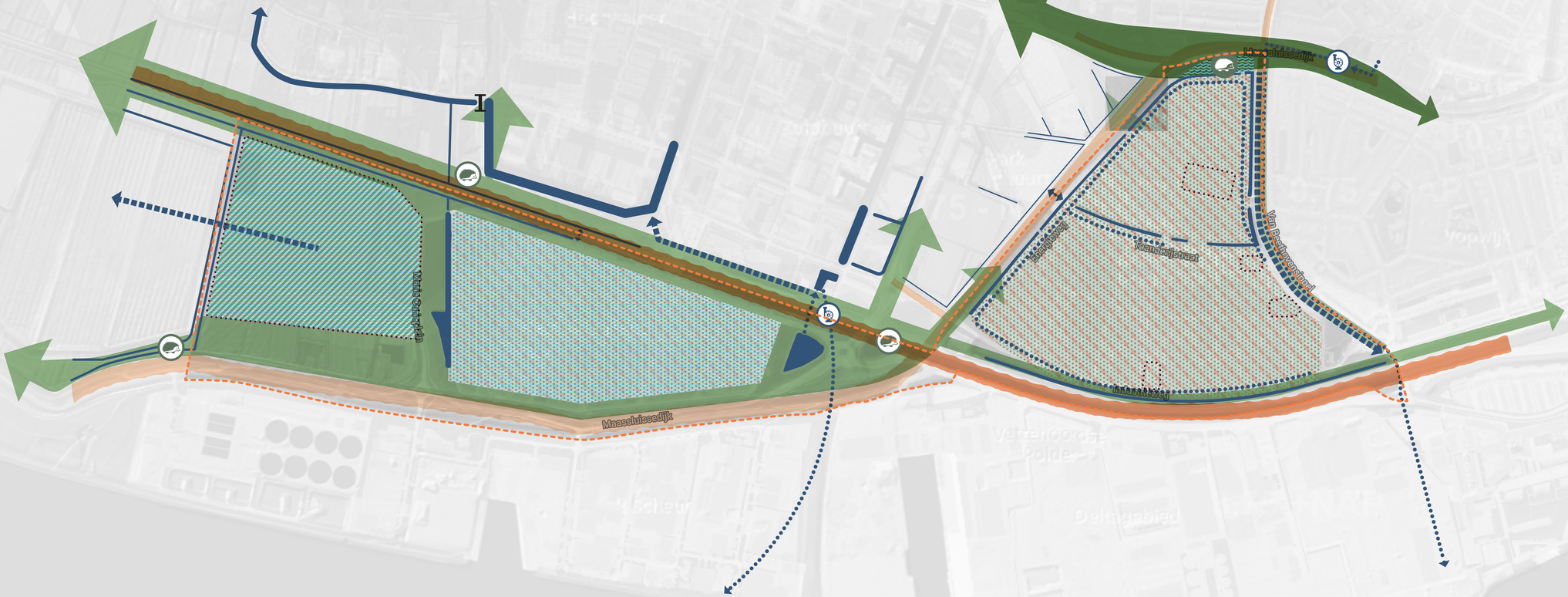

N
250 m