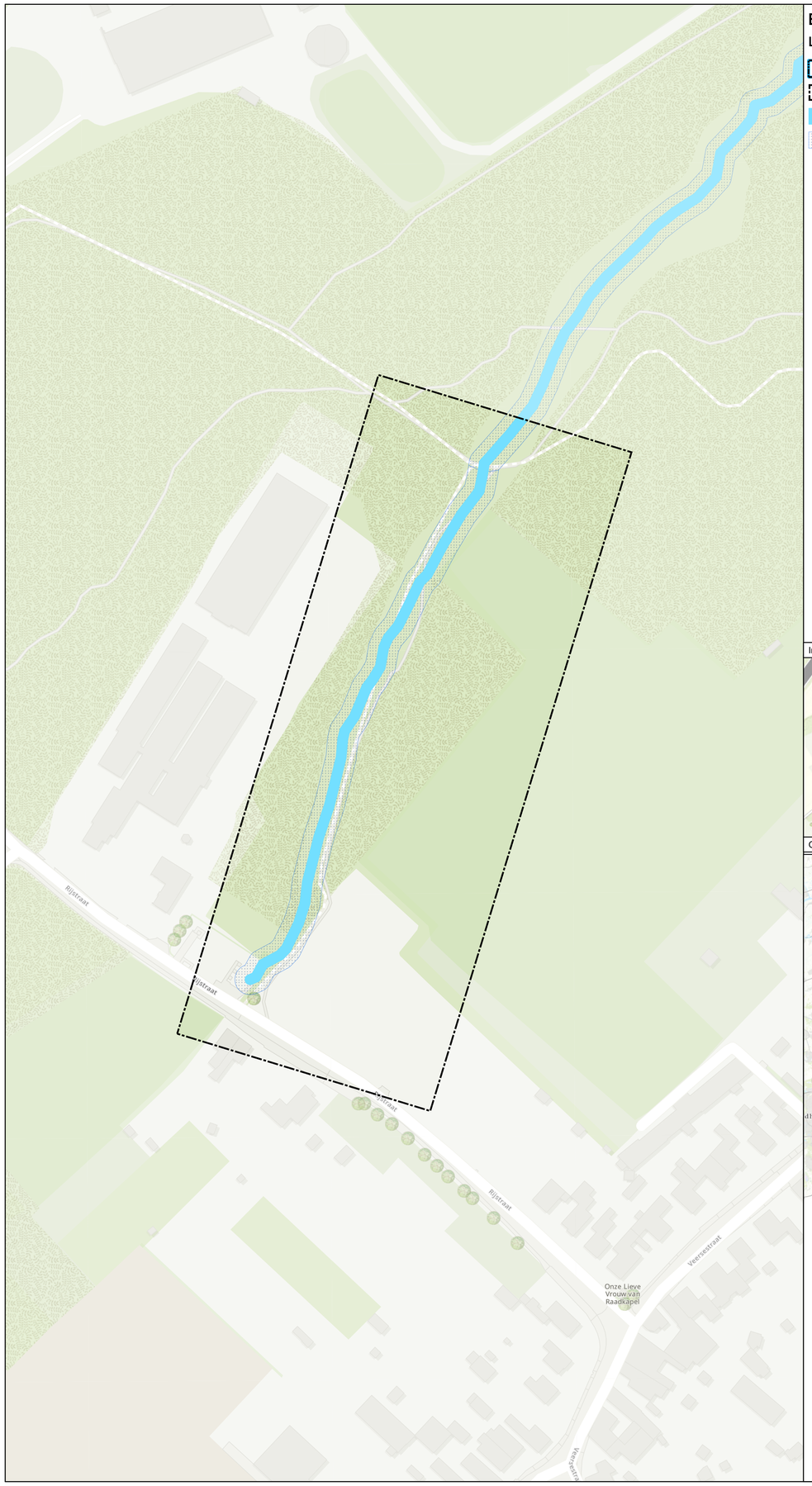

Bestaande werkingsgebieden

Legenda

- Waterschap Limburg
- Wijzigingsgebied
- primair water, vastgesteld
- Profiel van vrije ruimte watersysteem, vastgesteld

Index detail

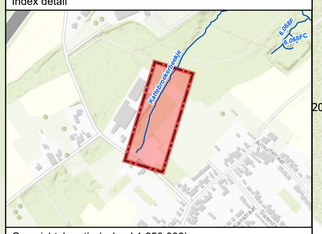

Overzichtskaartje (schaal 1:650.000)

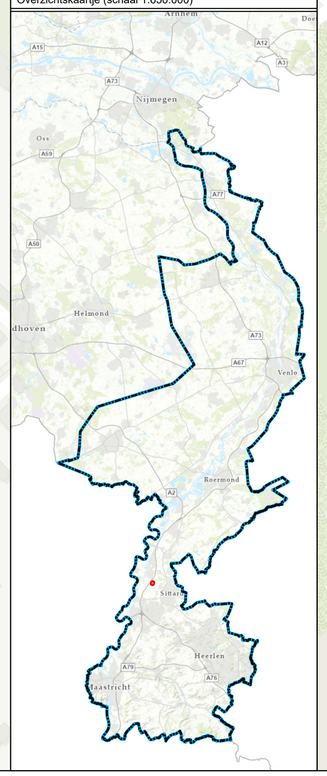

2025-Z7364

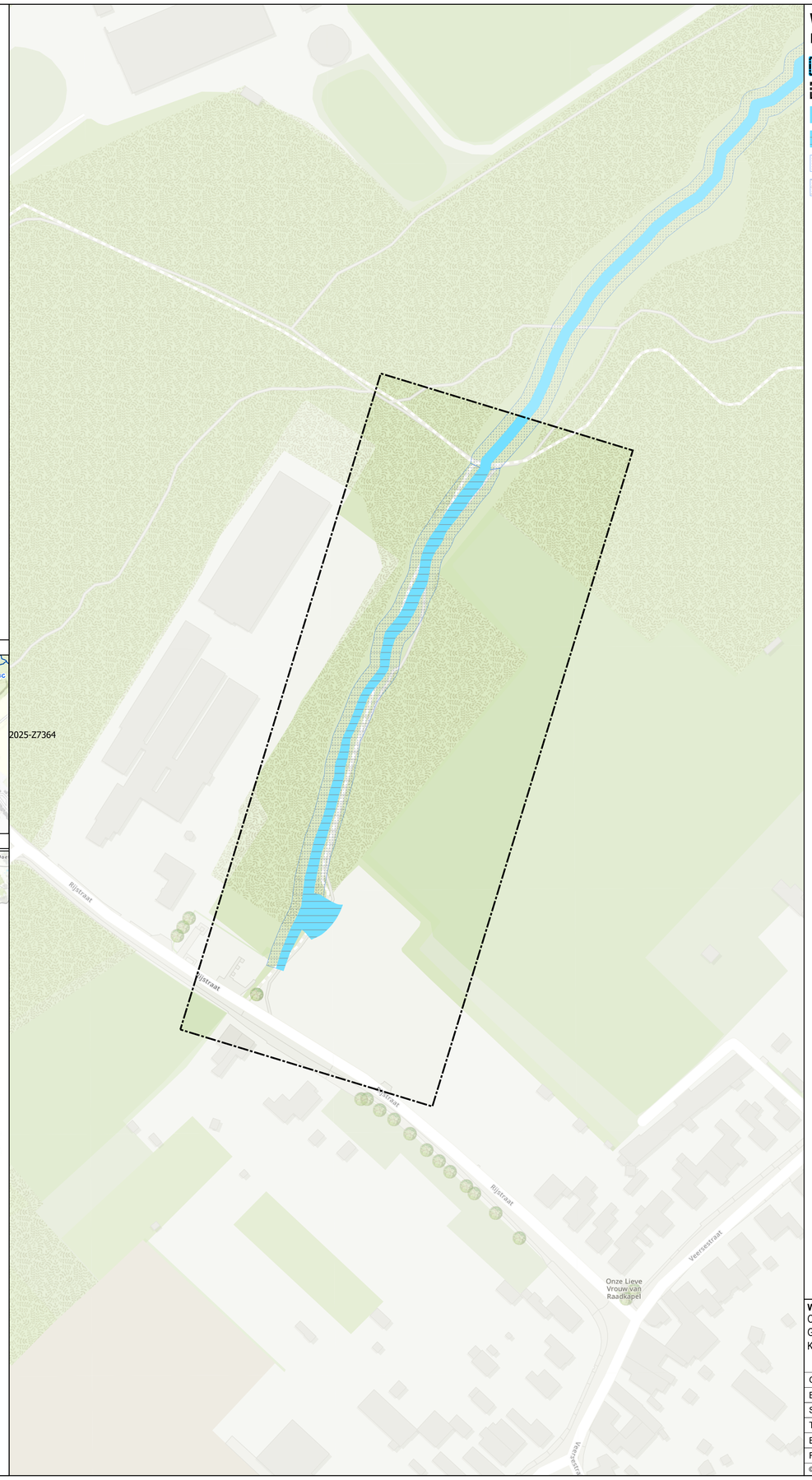

Wijziging werkingsgebieden

Legenda

- Waterschap Limburg
- Wijzigingsgebied
- primair water, vastgesteld
- primair water, ontwerp
- Profiel van vrije ruimte watersysteem, vastgesteld
- Profiel van vrije ruimte watersysteem, ontwerp

Wijziging werkingsgebieden waterschapsverordening

Omschrijving:
Gemeentelijke KRW-buffer met lozing en noodoverlaat Kattebroekerbeekje, Guttecoven

Get.:	2-9-2026
Besluitnr.:	2026-Z6783
Schaal:	1:1.000
Tek.nr.:	2026-Z6783-W
Blad:	1 / 1
Formaat:	A1

waterschap limburg
met de omgeving, voor de omgeving
Postbus 2207 6040 CC Roermond
Tel.: 088 - 88 90 100
E: info@waterschaplimburg.nl

© ESRI Nederland Community Map Contributors