3. Bijlagen

3.1 Wegencategorisering

(Dit is de ambitie; beargumenteerd kan hiervan worden afgeweken: zie §2.2.4 ‘30 km/h binnen bebouwde kom’)

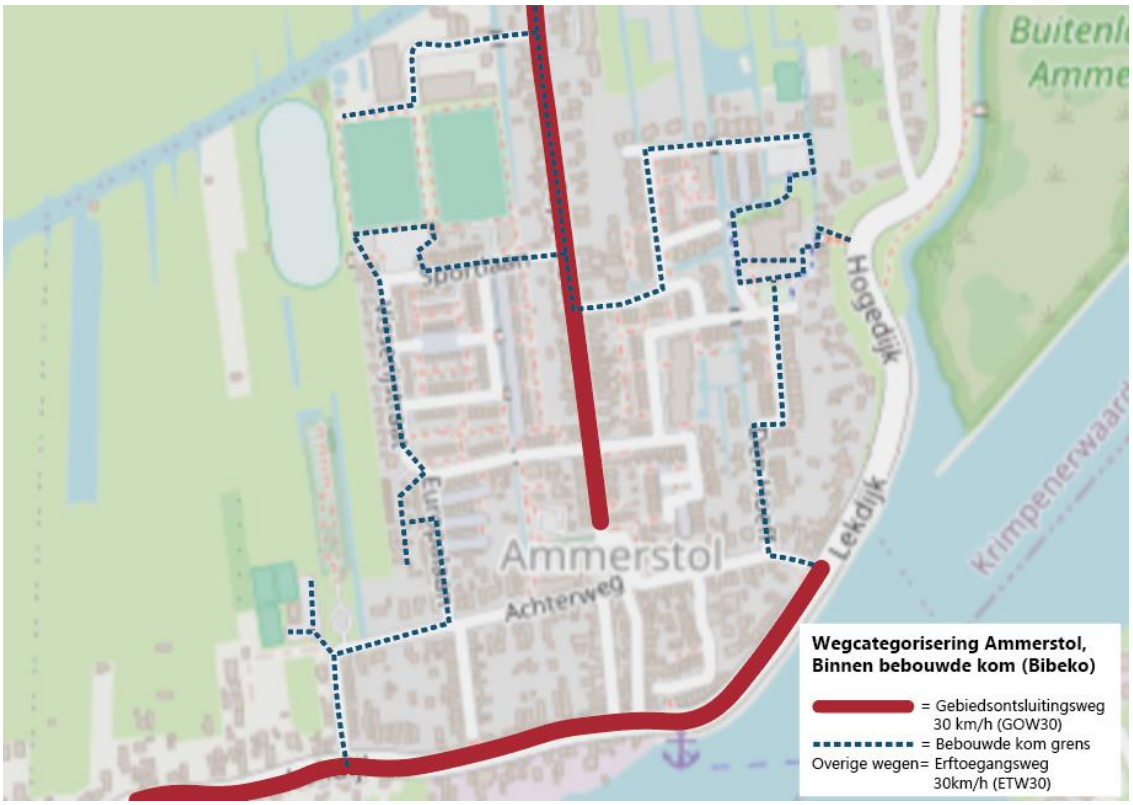

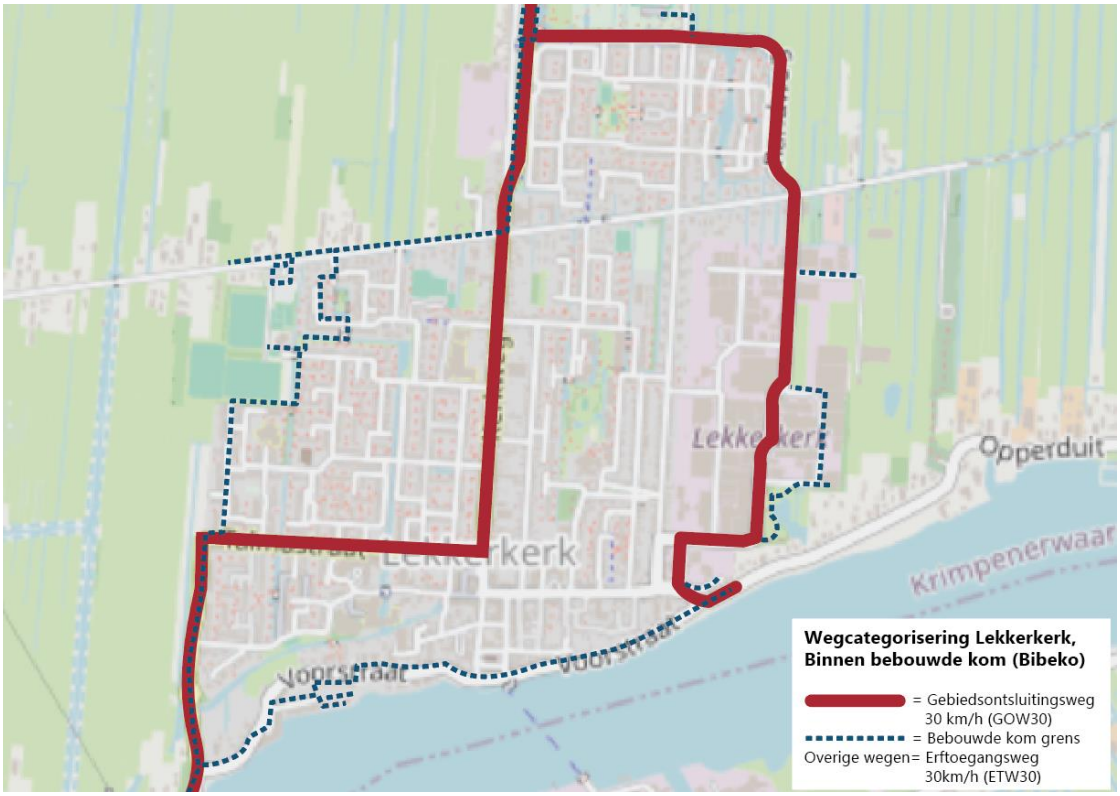
Lekkerkerk
Opperduit
Krimpenerwaard
Voorstraat
Wegcategorisering Lekkerkerk,
Binnen bebouwde kom (Bibeko)
= Gebiedsontsluitingsweg
30 km/h (GOW30)
= Bebouwde kom grens
Overige wegen= Erftoegangsweg
30km/h (ETW30)

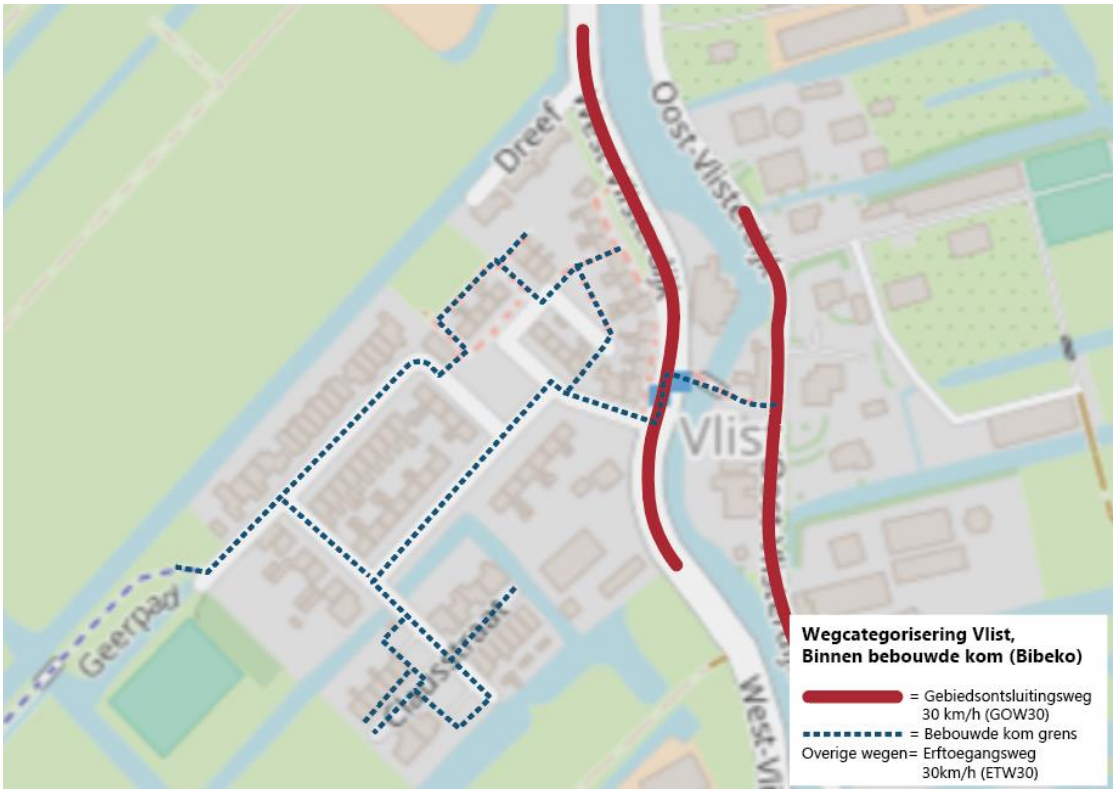
Dreef
Oost-Vlist
Vlist
Geerpad
West-Vl
Wegcategorisering Vlist,
Binnen bebouwde kom (Bibeko)
= Gebiedsontsluitingsweg
30 km/h (GOW30)
= Bebouwde kom grens
Overige wegen= Erftoegangsweg
30km/h (ETW30)

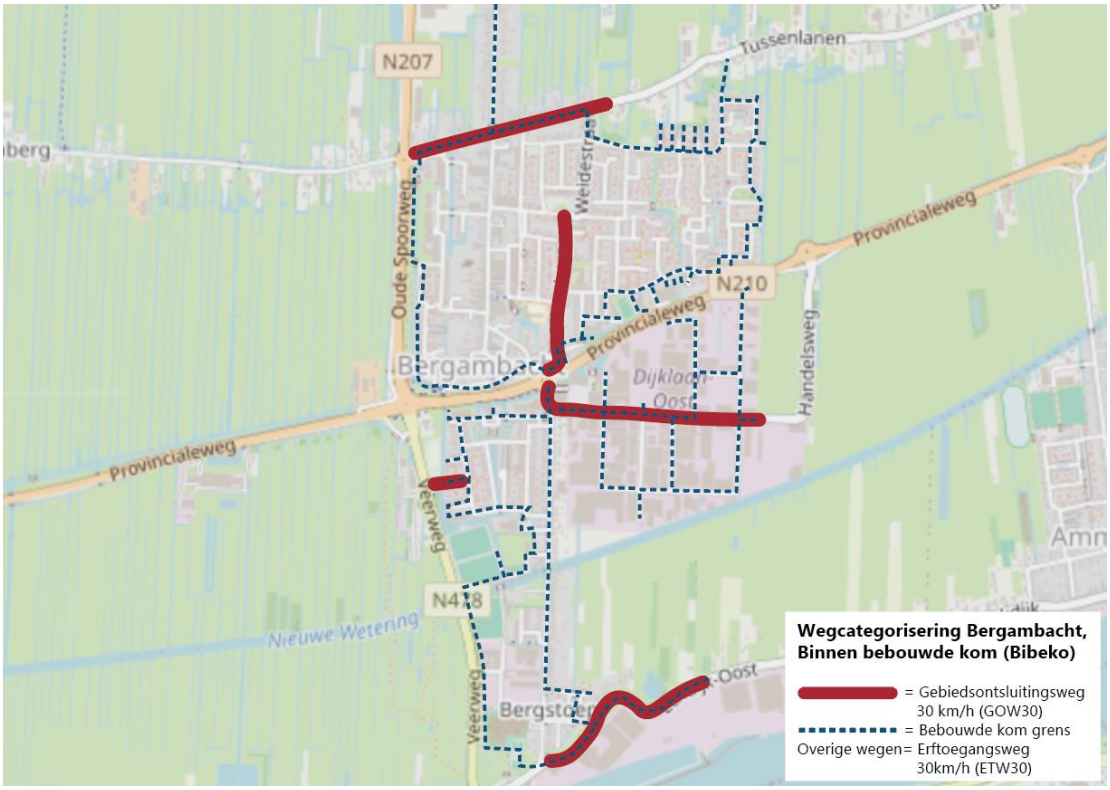
N207
Tussenlanen
Oude Spoorweg
Weidestraat
Provincialeweg
N210
Handelsweg
Provincialeweg
Provincialeweg
Veerweg
N473
Nieuwe Wetering
Veerweg
Wegcategorisering Bergambacht, Binnen bebouwde kom (Bibeko)
= Gebiedsontsluitingsweg 30 km/h (GOW30)
= Bebouwde kom grens
Overige wegen= Erftoegangsweg 30km/h (ETW30)

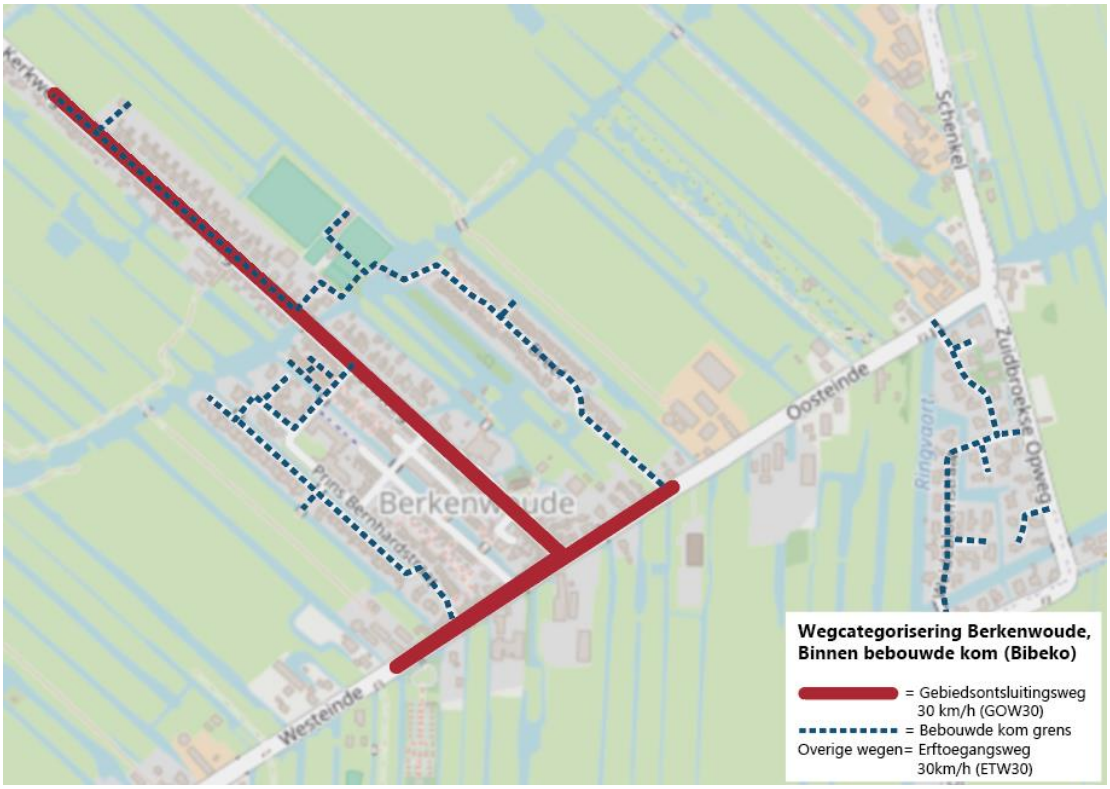
Schenkel
Oosteinde
Zuidbroekse Opweg
Prins Bernhardlaan
Westeinde
Wegcategorisering Berkenwoude, Binnen bebouwde kom (Bibeko)
= Gebiedsontsluitingsweg 30 km/h (GOW30)
= Bebouwde kom grens
Overige wegen= Erftoegangsweg 30km/h (ETW30)

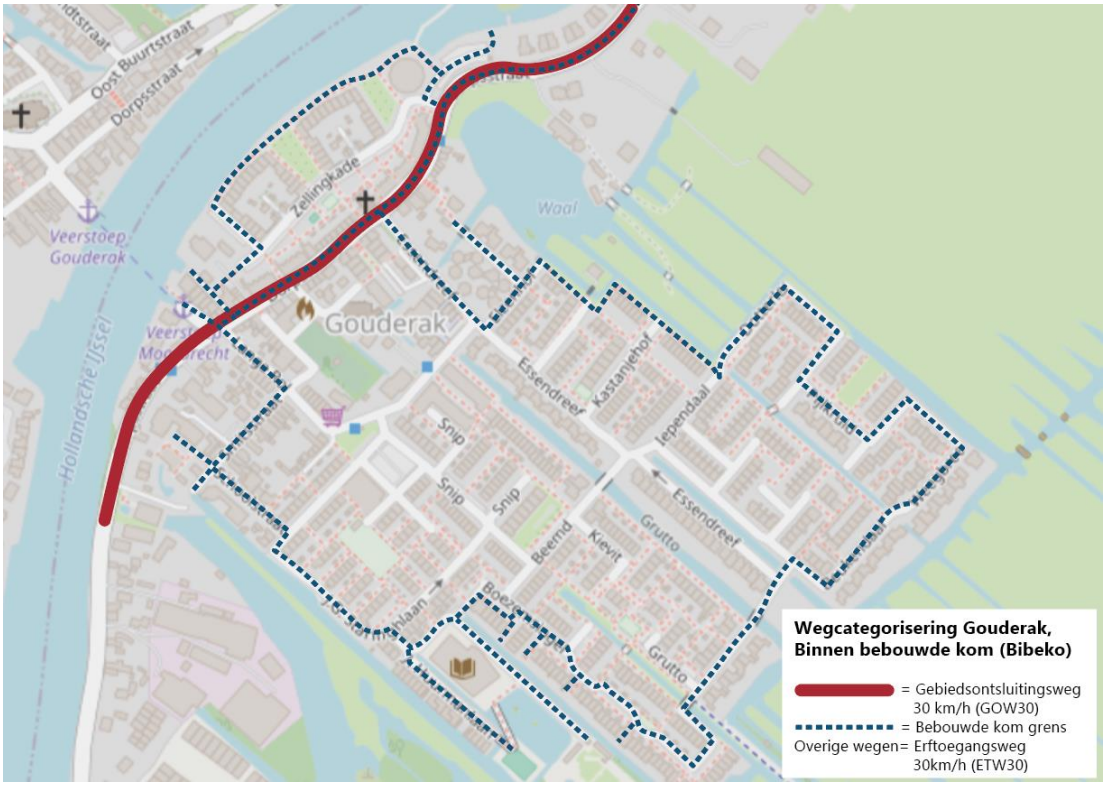
Oost Buurtstraat
Dorpsstraat
Zellingkade
Veerstoep Gouderak
Gouderak
Waal
Hollandsche IJssel
Essendreef
Kastanjehof
Iependaal
Snip
Beemd
Kievit
Grutto
Wegcategorisering Gouderak, Binnen bebouwde kom (Bibeko)
= Gebiedsontsluitingsweg 30 km/h (GOW30)
= Bebouwde kom grens
Overige wegen= Erftoegangsweg 30km/h (ETW30)

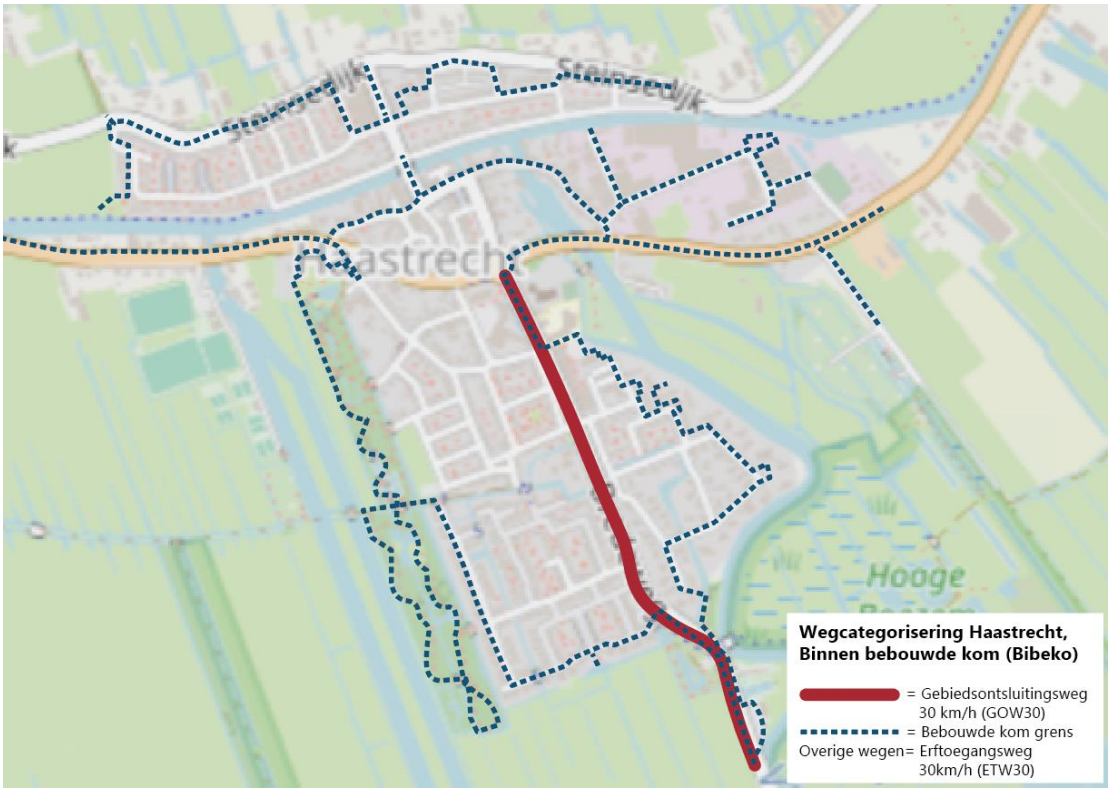
Haastrecht
Hooge
Wegcategorisering Haastrecht, Binnen bebouwde kom (Bibeko)
= Gebiedsontsluitingsweg 30 km/h (GOW30)
= Bebouwde kom grens
Overige wegen= Erftoegangsweg 30km/h (ETW30)

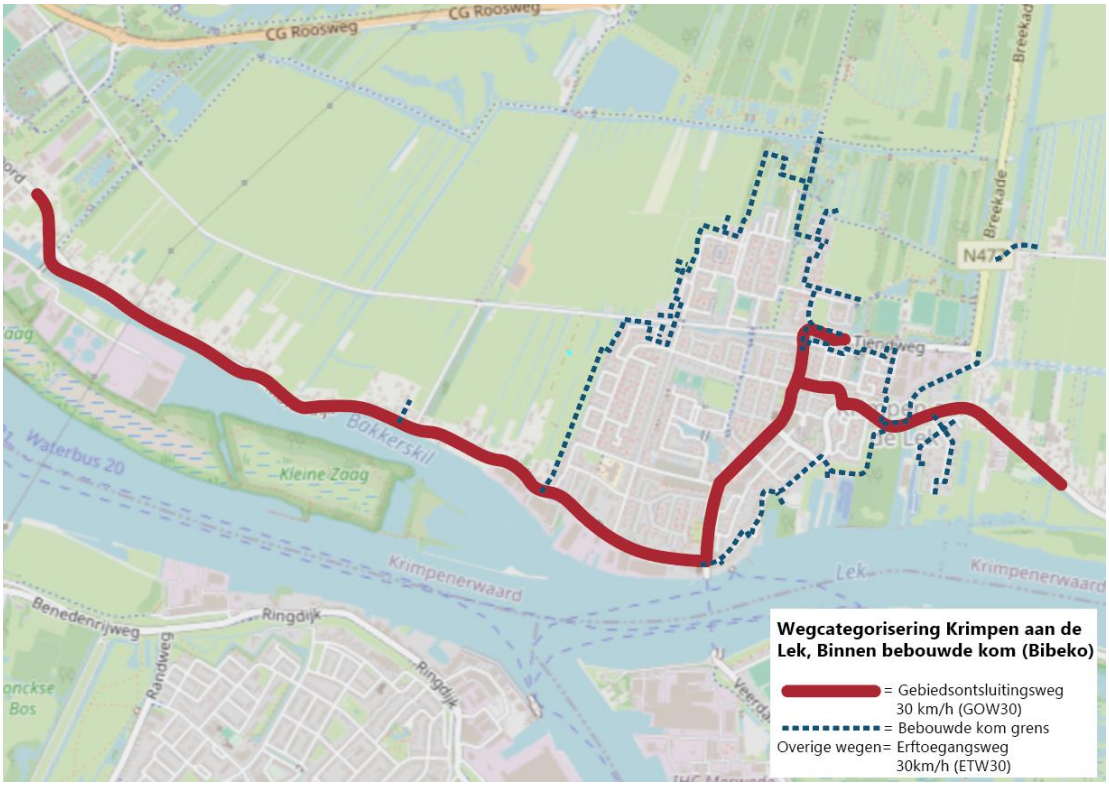
CG Roosweg
Breekade
N47
Tiendweg
Bakkerskil
Waterbus 20
Kleine Zaag
Krimpenerwaard
Lek
Benedenrijweg
Ringdijk
Randweg
Wegcategorisering Krimpen aan de Lek, Binnen bebouwde kom (Bibeko)
= Gebiedsontsluitingsweg 30 km/h (GOW30)
= Bebouwde kom grens
Overige wegen= Erftoegangsweg 30km/h (ETW30)

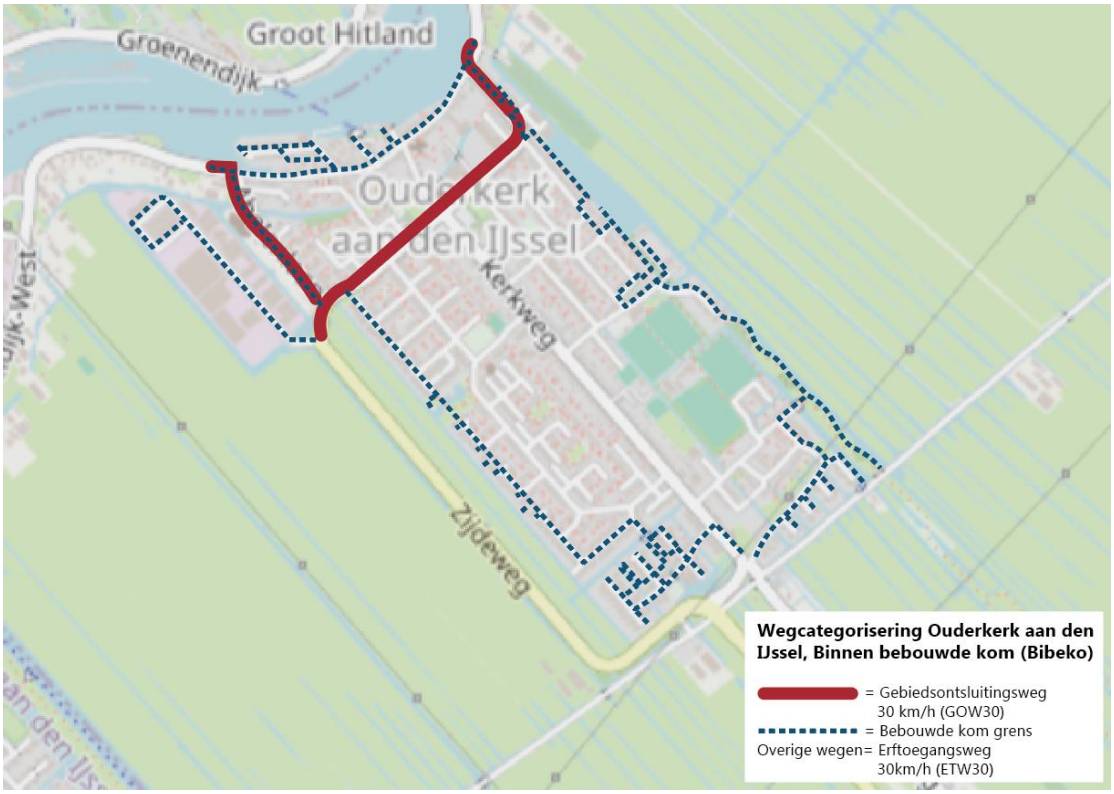
Groot Hitland
Groenendijk
Ouderkerk aan den IJssel
Kerkweg
Zijdeweg
Wegcategorisering Ouderkerk aan den IJssel, Binnen bebouwde kom (Bibeko)
= Gebiedsontsluitingsweg 30 km/h (GOW30)
= Bebouwde kom grens
Overige wegen= Erftoegangsweg 30km/h (ETW30)

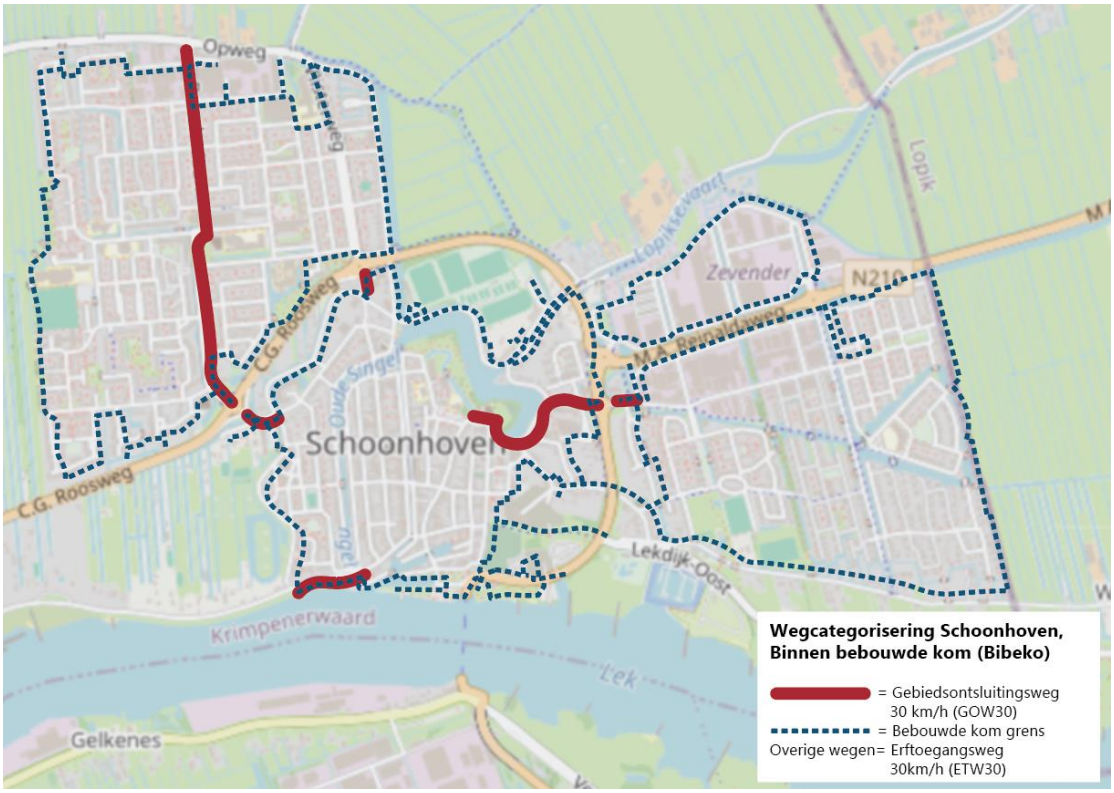
Opweg
C.G. Roosweg
Schoonhoven
Zevender
N210
Lopik
Lekdijk-Oost
Krimpenerwaard
Lek
Gelkenes
Wegcategorisering Schoonhoven,
Binnen bebouwde kom (Bibeko)
= Gebiedsontsluitingsweg
30 km/h (GOW30)
= Bebouwde kom grens
Overige wegen= Erftoegangsweg
30km/h (ETW30)

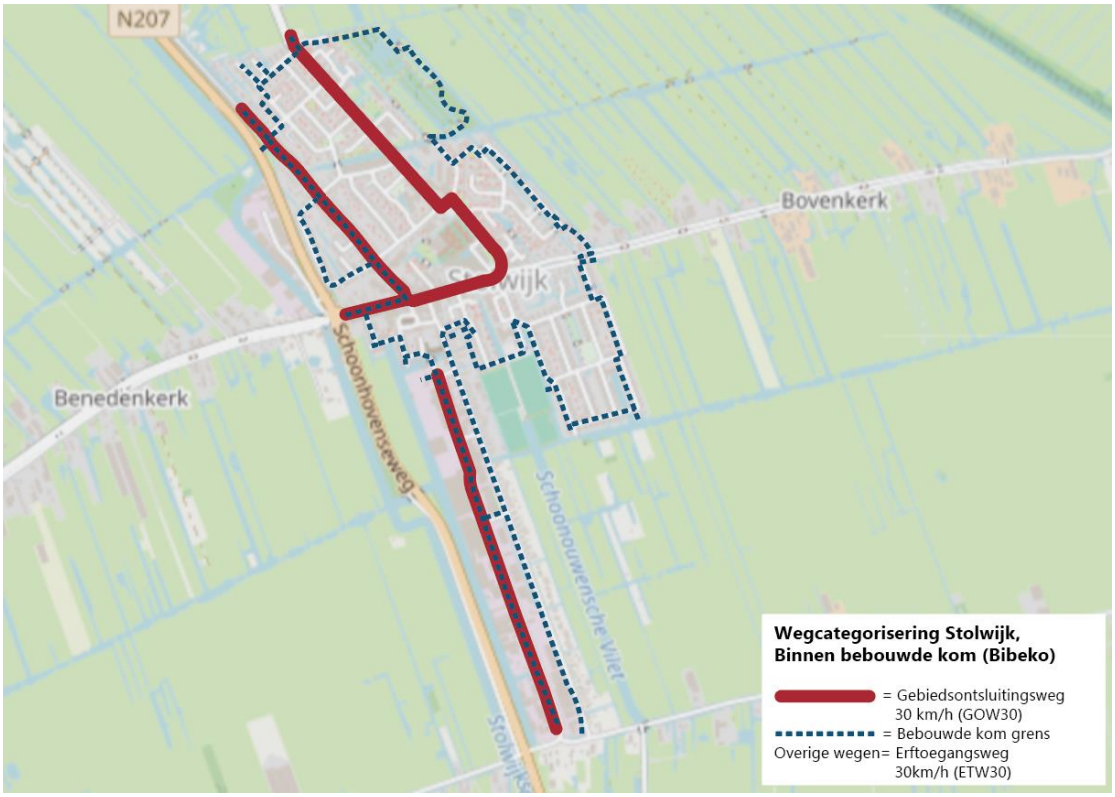
N207
Bovenkerk
Benedenkerk
Schoonhovenseweg
Schoonouwenschevliet
Wegcategorisering Stolwijk,
Binnen bebouwde kom (Bibeko)
= Gebiedsontsluitingsweg
30 km/h (GOW30)
= Bebouwde kom grens
Overige wegen= Erftoegangsweg
30km/h (ETW30)