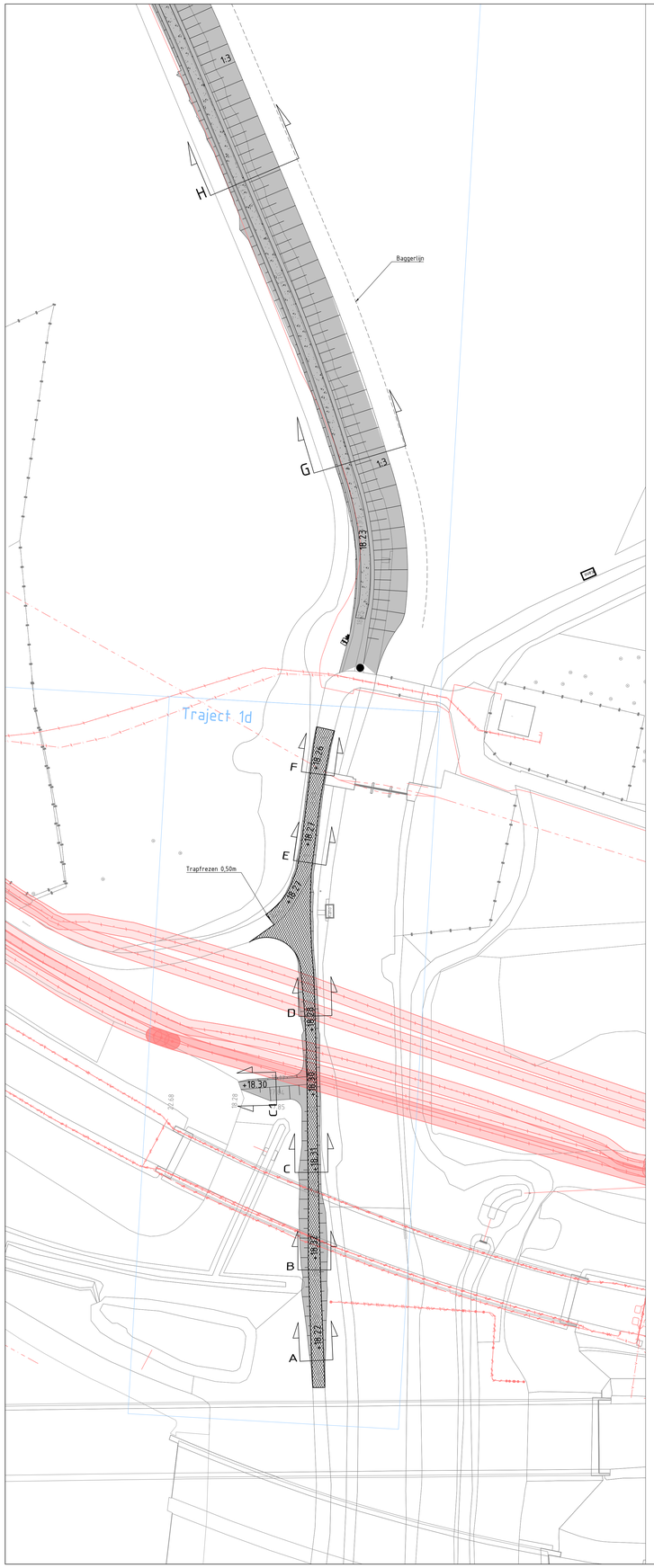

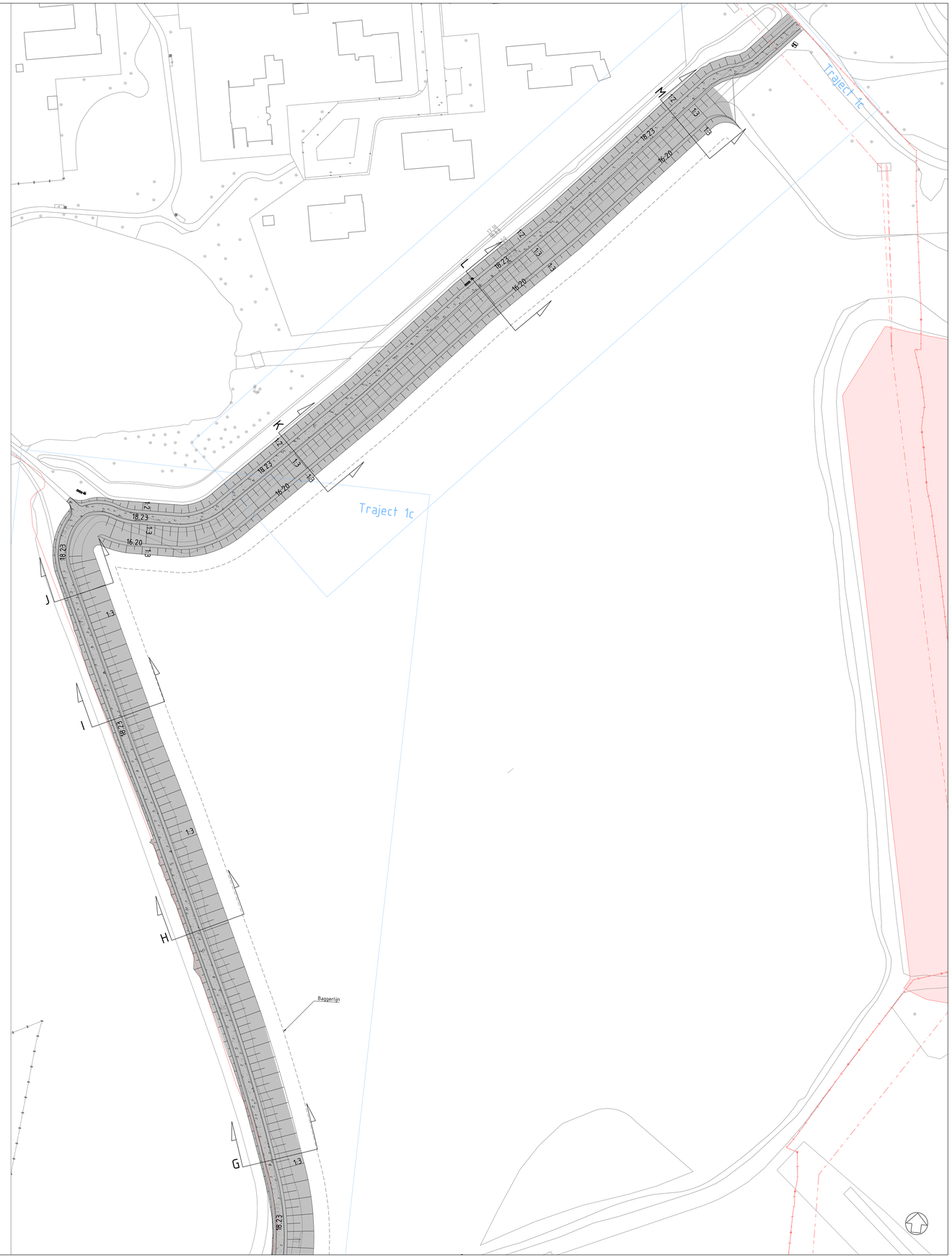

GRONDWERK

Grond verwerken
Excl. overhoogte van 0,10m

WATERHUISHOUDKUNDIG

Aanbrengen kano in- en uitstapplaats

Bestaande kano in- en uitstapplaats

Bestaande watergang

VERHARDINGEN

Aanbrengen halfverharding

Aanbrengen asfalt
Op bestaande fundering, incl. deklaag en onderlaag

TERREININRICHTING

Aanbrengen informatiebord
Hergebruik
Definitieve locatie nader te bepalen

Aanbrengen afvalbak
Hergebruik

Aanbrengen paal incl. informatiebord
Hergebruik
Definitieve locatie nader te bepalen

Aanbrengen bankje
Hergebruik

ALGEMEEN

Kadastrale begrenzing
Aangevraagd 03-09-2024

Kabels en leidingen
Indicatieve ligging
Aangevraagd 03-09-2024

+17.65
Bestaande hoogte

+18.22
Toekomstige hoogte

1:10
Taludsteilte

Taludarcering

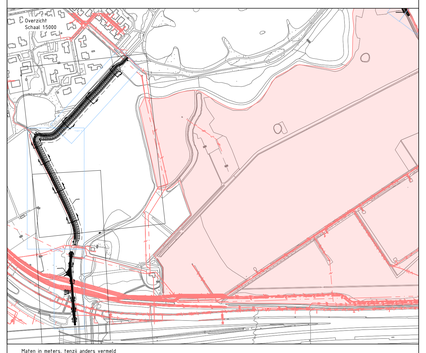

Maten in meters, tenzij anders vermeld
Materiaalmaten in mm, tenzij anders vermeld
Peilmaten in meters t.o.v. N.A.P., tenzij anders vermeld
Diameters in mm, tenzij anders vermeld

0 5 10 15 20m

Code	Get	Gec	Wijziging	Datum
B	AG	PdB	Hoogtes kering gewijzigd	06-02-2026
A	AG	DvH	Trajectgrenzen toegevoegd	18-09-2025
0	AG	DvH	Opstellen tekening	14-09-2025

Project
Klotputten

Onderdeel
Uitvoeringstekening - Noordwest

Opdrachtgever
Waterschap de Dommel

Status
Concept

Projectnummer
7222402311

Teknr. 02/06 Afm. A0 Datum 06-02-2026
Besteknr. n.t.b. Schaal 1:500

idverde Advies