BLOM ECOLOGIE
Verbindt natuur en samenleving

Quickscan Natuur

Rucphensebaan ong. te Roosendaal

Oriënterend onderzoek natuur in het kader van de Omgevingswet

blomecologie.nl

Colofon

Status:	Definitief
Project:	2025-0607
Datum:	9 mei 2025
Samensteller:	[redacted]
Collegiale toets:	[redacted]
Opdrachtgever:	Buro SRO B.V.
Contactpersoon:	[redacted]

Disclaimer

Blom Ecologie B.V. is niet aansprakelijk voor schade die voortkomt uit toepassing van de resultaten van werkzaamheden en/of gegevens verkregen van Blom Ecologie B.V.

Niets uit deze rapportage mag zonder schriftelijke toestemming van de opdrachtgever en Blom Ecologie B.V. worden gebruikt door derden. Onder gebruik worden alle vormen van kopie, openbaarmaking en elke andere toepassing begrepen. Deze rapportage mag alleen gebruikt worden voor het doel waarvoor het is samengesteld.

Inhoud

Samenvatting 4

1 Inleiding 5

1.1 Planlocatie 6

1.2 Beoogde ruimtelijke ingreep 7

2 Methode 8

2.1 Uitvoering onderzoek 8

2.2 Houdbaarheid en toepassing 8

3 Beoordeling 9

3.1 Soortenbescherming 9

3.2 Specifieke zorgplicht Soorten 13

3.3 Gebiedsbescherming 14

3.4 Houtopstanden 16

3.5 Natuurinclusiviteit 16

4 Conclusie en vervolg 17

4.1 Conclusie 17

4.2 Effecten 17

4.3 Vervolgstappen 17

4.4 Maatregelen 18

Samenvatting

Aan de Rucphensebaan ong. te Roosendaal is een agrarisch perceel gesitueerd. De initiatiefnemer is voornemens op het agrarische perceel een islamitische begraafplaats te realiseren. Ten behoeve van de beoogde ontwikkeling dient er grond opgegraven te worden waardoor er een kans bestaat dat 25% van de planlocatie met oppervlaktewater wordt ingericht, derhalve worden de aanwezige kavelsloten aangetast. De beoogde ruimtelijke ingreep is getoetst aan het onderdeel Natuur onder de Omgevingswet. Er wordt voldaan aan een evenwichtige toedeling van functies aan locaties in het kader van de Omgevingswet onderdeel natuur.

In onderstaande tabellen wordt weergegeven welke functies en effecten zijn beoordeeld, en welke vervolgstappen en maatregelen worden geadviseerd.

Soortgroep	Bescherming	Mogelijke functie	Vervolgstap (H4.3)
Planten			n.v.t.
Grondgebonden zoogdieren			n.v.t.
Vleermuizen			n.v.t.
Amfibieën			n.v.t.
Reptielen			n.v.t.
Vissen			n.v.t.
Insecten en andere ongewervelden			n.v.t.
Vogels (jaarrond beschermd)			n.v.t.
Vogels (cat. 5 en algemene broedvogels)			n.v.t.

Gebiedsbescherming	Afstand	Mogelijke effecten	Vervolgstap (H4.3)
Natura 2000	10 km	Geen	n.v.t.
Natuurnetwerk Brabant	400 m	Geen	n.v.t.
Groenblauwe waarden	900 m	Geen	n.v.t.

Houtopstanden	Onderdeel	Uitzondering	Vervolgstap (H4.3)
Eenheid van >1000 m^2	Afwezig	n.v.t.	n.v.t.
Bomenrij van >20 bomen	Afwezig	n.v.t.	n.v.t.

Zorgplicht	Effecten	Maatregel (H4.4)
Algemene zorgplicht	Ja	Algemene maatregelen
Specifieke zorgplicht soorten	Ja	Specifieke maatregelen
Specifieke zorgplicht Natura 2000-gebieden	n.v.t.	n.v.t.
Specifieke zorgplicht houtopstanden	n.v.t.	n.v.t.

1 Inleiding

Aan de Rucphensebaan ong. te Roosendaal is een agrarisch perceel gesitueerd. De initiatiefnemer is voornemens op het agrarische perceel een islamitische begraafplaats te realiseren. Ten behoeve van de beoogde ontwikkeling dient er grond opgegraven te worden waardoor er een kans bestaat dat 25% van de planlocatie met oppervlaktewater wordt ingericht, derhalve worden de aanwezige kavelsloten aangetast. Het vigerende plan voorziet niet in de beoogde ruimtelijke ingreep en dient derhalve te worden gewijzigd.

De beoogde ruimtelijke ingreep heeft mogelijk een negatief effect op beschermde flora en fauna (soortenbescherming), beschermde natuurgebieden (gebiedsbescherming) en/of beschermde houtopstanden. Ten behoeve van de beoogde ruimtelijke ingreep geldt de wettelijke verplichting onderzoek te verrichten naar de aanwezigheid van beschermde flora en fauna en de mogelijke effecten van de ruimtelijke ingreep daarop.

Buro SRO B.V. begeleidt de ruimtelijke procedure en heeft Blom Ecologie verzocht de planlocatie te onderzoeken op aanwezigheid van beschermde soorten, gebieden en houtopstanden. Vervolgens wordt getoetst of de beoogde ruimtelijke ingreep voldoet aan een evenwichtige toedeling van functies aan locaties is in het kader van natuurwetgeving en/of provinciaal beleid.

Onderzoeksdoelen

- Voldoet de wijziging van het omgevingsplan aan de eis dat voldaan moet worden aan een evenwichtige toedeling van functies aan locaties (Omgevingswet art. 4.2)?
- Welke beschermde flora en fauna zijn (potentieel) aanwezig op de planlocatie en welke negatieve effecten kunnen optreden als gevolg van de beoogde ruimtelijke ingreep?
- Heeft de beoogde ruimtelijke ingreep een negatief effect op de instandhoudingsdoelen van Natura 2000-gebieden of de wezenlijke kenmerken en waarden van provinciaal aangewezen beschermde gebieden?
- Leidt de beoogde ruimtelijke ingreep tot kap van beschermde houtopstanden?
- Dienen er vervolgstappen in het kader van natuurwetgeving en/of provinciaal aangewezen beschermde gebieden te worden genomen, en zo ja, welke?



Figuur 1.1 De planlocatie is gelegen aan de Rucphensebaan ong. te Roosendaal .

1.1 Planlocatie

De planlocatie bevindt zich aan de Rucphensebaan ong. te Roosendaal (zie figuur 1.2). Het betreft een agrarisch perceel dat gebruikt wordt voor de teelt van groente. Ten tijde van het veldbezoek was het perceel onbegroeid, verder was er geen andere vegetaties aanwezig. Aan de noord- en westzijde van het agrarisch perceel liggen kavelsloten met water. De noordelijke kavelsloot heeft steile oevers en bevat geen watervegetatie, terwijl de westelijke kavelsloot dichtbegroeid is met waterplanten en flauwe oevers heeft. Aan de zuidzijde van het agrarisch perceel bevindt zich een drooggevallen greppel. Deze kavelsloten en de greppel worden hoogstwaarschijnlijk aangetast door de voorgenomen ontwikkeling. Binnen de planlocatie is geen sprake van verharding of oppervlaktewater. In bijlage 1 zijn enkele foto's opgenomen die een indruk geven van de planlocatie en de directe omgeving.



Figuur 1.2 De planlocatie (rood omkaderd) is gelegen aan de Rucphensebaan ong. te Roosendaal .

De directe omgeving van de planlocatie wordt aan de west- en noordzijde gekenmerkt door industrieterrein en de bebouwing van de stad Roosendaal. Aan de zuid- en oostzijde liggen de begraafplaats 'Zegestede', diverse agrarische percelen en bosgebieden. Het dichtstbijzijnde natuurgebied, de Rucphense Bossen, bevindt zich op ongeveer 1,2 kilometer afstand ten zuiden van de planlocatie. De A58 ligt op circa 1 kilometer afstand ten noorden van de planlocatie.

1.2 Beoogde ruimtelijke ingreep

De beoogde ruimtelijke ingreep betreft de realisatie van een Islamitische begraafplaats op het agrarische teeltperceel. Ten behoeve van de beoogde ontwikkeling dient er grond opgegraven te worden waardoor er een kans bestaat dat 25% van de planlocatie met oppervlaktewater wordt ingericht, derhalve worden de aanwezige kavelsloten aangetast. Het vigerende plan voorziet niet in deze beoogde ruimtelijke ingreep, waardoor een planwijziging benodigd is. De huidige planning van de (start van de) werkzaamheden is momenteel onbekend. Onderstaand volgt een korte opsomming van de ingrepen en effecten:

- verwijderen terreininrichting, waaronder gedeelte van het groen: graafwerkzaamheden, transport (afvoer) van materiaal en groen;
- egaliseren terrein: graafwerkzaamheden en grondtransport;
- realisatie nieuwbouw: algemene bouwwerkzaamheden;
- realisatie waterpartijen en aantasting kavelsloten: graafwerkzaamheden
- revitalisatie terrein en aanleg verharding: allerhande (straat- en hoveniers) werkzaamheden.



Figuur 1.3 Visuele representatie van de beoogde situatie (bron: Buro SRO B.V.).

2 Methode

Dit oriënterend onderzoek verkent de relevante vakgebieden met betrekking tot natuurwet- en regelgeving. Hierbij wordt een beoordeling gegeven van de aanwezigheid van specifieke potentie voor beschermde flora en fauna op de planlocatie, de betekenis van de planlocatie voor de aanwezige soorten en de effecten van de voorgenomen ingrepen op de soorten, gebieden en houtopstanden. Dit onderzoek bestaat uit een veldbezoek en raadpleging van externe bronnen. De reikwijdte bestaat uit de Omgevingswet en de provinciale omgevingsverordening. Zie voor het juridisch kader bijlage 2 van dit rapport.

2.1 Uitvoering onderzoek

Het veldbezoek is een momentopname van de aanwezige flora en fauna. Op basis van dit veldbezoek wordt een inschatting gemaakt omtrent de mogelijke aanwezigheid van beschermde soorten. Tijdens het veldbezoek is de planlocatie nauwkeurig onderzocht, waarbij ook gelet werd op sporen en delen of restanten van planten en/of dieren. Het veldbezoek heeft plaatsgevonden op 7 april 2025 en is uitgevoerd door ing. B.C.E. Vleeshouwers. De weersomstandigheden tijdens het veldbezoek waren: droog, 0/8 bewolkt, 7° Celsius en windkracht 1-2 (Bft).

Vaak zijn er al gegevens bekend over een planlocatie en de directe omgeving hiervan. Raadpleging van externe bronnen levert vaak nuttige aanvullende informatie op en biedt daarmee een vollediger beeld van de (mogelijk) aanwezige flora en fauna, bovenop het bekende algemene verspreidingsbeeld van beschermde soorten. Deze gegevens worden onder andere beheerd in rapporten en naslagwerken en door de Nationale Databank Flora en Fauna (NDFF). De NDFF wordt geraadpleegd voorafgaand aan het uitvoeren van het veldbezoek en gedurende het rapporteren. Tijdens de zoekopdracht in de NDFF wordt hierbij een zoekgebied met straal van circa 2 km aangehouden rondom de planlocatie. Afhankelijk van het karakter en ligging van de planlocatie kan een afwijkende afstand aangehouden worden. De meest recente datum van raadpleging in de NDFF is d.d. 6 mei 2025.

In het kader van de Omgevingswet is door BIJ12 de Beschermde Soorten Indicator (BeSI) ontwikkeld. De indicator geeft per locatie de te verwachten soorten en effecten op verblijfplaatsen en leefgebied. Tot dusver blijken de resultaten van de BeSI ontoereikend, er wordt geen volledig beeld van de te verwachten soorten en effecten verkregen. Blom Ecologie volgt de ontwikkeling van de BeSI nauwgezet en zal de indicator toepassen indien de BeSI toereikend is. Momenteel biedt de NDFF het meest complete inzicht in de verspreiding van soorten. Ten behoeve van voorliggende quickscan is de BeSI niet geraadpleegd.

2.2 Houdbaarheid en toepassing

De beoogde ruimtelijke ingreep wordt getoetst aan de voorgenomen ingreep zoals deze door de initiatiefnemer is geformuleerd en de actuele wetgeving en provinciale verordening. Een quickscan Natuur heeft een houdbaarheid van drie jaar, mits binnen deze periode de omstandigheden op de planlocatie, de wetgeving en de provinciale verordening niet wezenlijk veranderen (Omgevingsregeling artikel 7.197j lid 2b).

3 Beoordeling

3.1 Soortenbescherming

Op basis van het veldbezoek en de bureaustudie wordt per soortgroep besproken wat de potentie van de planlocatie en de directe omgeving daarvan voor het voorkomen van soorten is, en welke effecten daarop te verwachten zijn ten gevolge van de beoogde ruimtelijke ingreep. Voor een aantal van de nationaal beschermde soorten geldt vrijstelling in het kader van ruimtelijke ontwikkelingen. In de voorliggende beoordeling is specifiek gelet op de potentiële aanwezigheid van beschermde soorten waarvoor geen vrijstelling geldt.

Planten

Binnen een straal van 2 km van de planlocatie is het voorkomen bekend van ruw parelzaad (NDFF 2020-2025).

Ruw parelzaad groeit op open, zonnige, matig vochtige en matig voedselrijke bodems die basisch en kalkrijk zijn, zoals mergel, leem, zand en zavel. De soort komt voor in akkers, op omgewerkte en braakliggende terreinen, in bermen en op spoorwegterreinen, evenals op oeverwallen en stroomruggen langs rivieren. De planlocatie betreft een agrarisch perceel dat tijdens het veldbezoek geen vegetatie vertoonde. Omdat het perceel in gebruik is voor gewasproductie, zijn er geen geschikte groeiplaatsen aanwezig voor ruw parelzaad. Het voorkomen van deze soort kan daarom worden uitgesloten.

Ter plaatse van de planlocatie is slechts sprake van inheemse of aangeplante planten zonder beschermde status. Enkele waargenomen planten zijn aangetroffen op de randen van de akker of net buiten de planlocatie betreffen: gewone braam, gewone brandnetel, glad walstro, paarse dovennetel en pinksterbloem. Binnen de planlocatie is geen verharding aanwezig. Net buiten de planlocatie zijn verscheidende soorten struiken en bomen aanwezig waaronder beuk, hazelaar, meidoorn en zomereik. De vegetatie langs de planlocatie wordt niet aangetast. De beoogde ruimtelijke ingreep leidt niet tot aantasting van beschermde en/of kwetsbare vegetatie. Gelet op de functie, ligging en het gebruik van het perceel in relatie tot de habitatpreferentie van kwetsbare en zeldzame soorten wordt de aanwezigheid hiervan niet verwacht. Daarnaast zijn beschermde planten niet aangetroffen gedurende het veldbezoek. Hiermee kan worden uitgesloten dat er sprake is van het opzettelijk vernielen van beschermde planten in hun natuurlijke verspreidingsgebied.

Grondgebonden zoogdieren

Binnen een straal van 2 km is de aanwezigheid bekend van de volgende zoogdieren: boommarter, bosmuis, bruine rat, bunzing, egel, haas, konijn, mol, ree en rode eekhoorn (NDFF 2020-2025). Voor de volgende soorten geldt dat deze beschermd zijn en dat er geen vrijstelling geldt in het kader van ruimtelijke ontwikkelingen: boommarter, bunzing en rode eekhoorn.

Tijdens het veldbezoek zijn geen sporen aangetroffen van (beschermde) zoogdieren. De boommarter, bunzing en rode eekhoorn zijn soorten die gebonden zijn aan structuurrijke, natuurlijke habitats. De boommarter en rode eekhoorn geven de voorkeur aan loof- en gemengde bossen met voldoende boomdekking, nestgelegenheid en voedselbronnen. De bunzing leeft vooral in kleinschalige, gevarieerde landschappen met weilanden, houtwallen, sloten en dichte vegetatie die schuilgelegenheid biedt. Alle drie de soorten mijden open, verstoringsgevoelige gebieden zonder dekking of structuurrijke elementen. De planlocatie betreft een intensief gebruikt agrarisch perceel zonder opgaande begroeiing of structuurrijke elementen. Tijdens het veldbezoek was het perceel geheel onbegroeid en bood het geen dekking, nestgelegenheid of voedselbronnen die noodzakelijk zijn voor soorten als boommarter, bunzing en rode eekhoorn. Gezien het open karakter van het perceel, het ontbreken van geschikt habitat en de voortdurende agrarische activiteit, wordt het perceel als ongeschikt beschouwd voor deze soorten. De aanwezigheid van boommarter, bunzing en rode eekhoorn kan derhalve uitgesloten worden.

Door voornoemde is het uitgesloten dat er sprake is van een essentiële functie op de planlocatie voor soorten van de Habitatrichtlijn en niet vrijgestelde andere soorten. Op en rondom de planlocatie zijn geen holen, nesten of sporen aangetroffen die duiden op de aanwezigheid van beschermde zoogdiersoorten die buiten de vrijstelling van de provinciale Omgevingsverordening vallen. Er is ten aanzien van grondgebonden zoogdieren geen sprake van overtreding van verbodsbepalingen.

Vleermuizen

Binnen een straal van 2 km is het voorkomen bekend van de volgende vleermuissoorten: gewone dwergvleermuis, kleine dwergvleermuis, laatvlieger, rosse vleermuis, ruige dwergvleermuis en watervleermuis (NDFF 2020-2025). Onder de Habitatrichtlijn zijn alle in Nederland voorkomende vleermuizen beschermd (Bal art. 11.46). Laanvormige bomenrijen, oude bomen met gaten en scheuren, (oude) gebouwen met kieren en spleten en/of structuurrijke groenelementen kunnen een functioneel onderdeel zijn van een vleermuishabitat. Ongeacht de mogelijke aanwezigheid van vleermuisverblijfplaatsen kunnen vleermuizen gebruikmaken van de planlocatie tijdens vliegbewegingen en foerageeractiviteiten. Hier dienen in het kader van de specifieke zorgplicht mogelijk maatregelen genomen te worden (**zie H4.3**).

Binnen de planlocatie zijn geen bomen aanwezig. Tevens worden er geen bomen gekapt in de beoogde ruimtelijke ingreep. De ontwikkeling resulteert derhalve niet in het wegnemen van verblijfplaatsen van boombewonende vleermuizen.

Binnen de planlocatie is geen bebouwing aanwezig, derhalve kan de aanwezigheid van verblijfplaatsen van gebouwbewonende vleermuizen uitgesloten worden.

Hoewel het uitgesloten is dat vleermuizen de planlocatie gebruiken als verblijfplaats, bestaat de mogelijkheid dat vleermuizen de planlocatie gebruiken als foerageergebied en/of vliegroute. In de directe omgeving van de planlocatie zijn een hoge mate aan lijnvormige structuren en open gebieden aanwezig in de vorm van grasvelden, watergangen en bomen- en struikrijen. De structuren zijn geschikt om als vliegroute en foerageergebied gebruikt te worden. Ten gevolge van de beoogde ruimtelijke ingreep worden deze structuren niet aangetast.

Amfibieën

Binnen een straal van 2 km is de aanwezigheid bekend van de volgende amfibieënsoorten: Alpenwatersalamander, bruine kikker, gewone pad en kleine watersalamander (NDFF 2020-2025). Voor de Alpenwatersalamander geldt dat deze beschermd is en geen vrijstelling geldt.

Amfibieën leven zowel in een aquatische als terrestrische omgeving. Deze omgevingen betreffen voortplantingswater, foerageergebieden en overwinteringsstructuren. Deze habitatonderdelen dienen op korte afstand van elkaar te liggen. Tijdens het veldbezoek zijn geen amfibieën aangetroffen op de planlocatie.

De Alpenwatersalamander is gebonden aan kleinschalige, structuurrijke landschappen en maakt gebruik van zowel water- als landhabitats. Tijdens het voortplantingsseizoen verblijft de Alpenwatersalamander in kleine, visvrije stilstaande wateren zoals poelen, vijvers en bosvennen met voldoende watervegetatie. Buiten het voortplantingsseizoen leeft deze soort op het land, waar hij schuilplaatsen zoekt in vochtige bossen, heggen, houtwallen en ruigten, meestal in de nabijheid van het voortplantingswater. De dichtstbijzijnde waarnemingen van de Alpenwatersalamander is op circa 1,3 km ten zuiden van de planlocatie gelegen bij het natuurgebied de Rucphense Bossen (NDFF, 2020-2025). De planlocatie betreft een intensief gebruikt agrarisch perceel zonder vegetatie. Aan de west- en noordzijde van de akker zijn twee kavelsloten aanwezig. De noordelijke kavelsloot is vrij ondiep, bevat steile oevers, geen watervegetatie en er is weinig oevervegetatie aanwezig. De westelijke kavelsloot was gedurende het veldbezoek al deels opgedroogd en was grotendeels dicht begroeid met gras en gele lis. Beide kavelsloten staan in verbinding met andere watergangen waardoor er een grote kans bestaat dat er vis aanwezig is in het water. Vissen zijn natuurlijke predatoren van amfibiesoorten zoals de Alpenwatersalamander. Hierdoor zijn beide kavelsloten niet geschikt voor de Alpenwatersalamander. Tijdens het veldbezoek was het perceel volledig onbegroeid, en er zijn geen poelen, vijvers of andere vormen van geschikt voortplantingswater aanwezig.

Daarnaast ontbreken structuurrijke elementen zoals bosranden, houtwallen of ruigten die essentieel zijn als landhabitat voor de Alpenwatersalamander. Gezien het ontbreken van zowel geschikt voortplantingswater als geschikt terrestrisch habitat kan de aanwezigheid van de Alpenwatersalamander binnen de planlocatie met zekerheid worden uitgesloten.

Er is ten aanzien van amfibieën geen sprake van overtreding van verbodsbepalingen.

Reptielen

Binnen een straal van 2 km is de aanwezigheid van inheemse reptielen niet bekend (NDFF 2020-2025).

Reptielen zijn over het algemeen verbonden aan structuurrijke en weinig verstoorde biotopen als heidevelden, bosgebied en natuurlijke oevers. De planlocatie betreft een intensief gebruikt agrarisch perceel zonder vegetatie. Door de afwezigheid van structuurrijke biotopen en de hoge mate van menselijke verstoring is het voorkomen van beschermde reptielen binnen het plangebied uitgesloten. Er is ten aanzien van reptielen geen sprake van overtreding van verbodsbepalingen.

Vissen

Binnen een straal van 2 km is de aanwezigheid van beschermde vissoorten niet bekend (NDFF 2020-2025). Bij de beoogde werkzaamheden aan de kavelsloten dienen in het kader van de zorgplichten enkele maatregelen getroffen te worden, zie H4.4.

Er is ten aanzien van vissen geen sprake van overtreding van verbodsbepalingen.

Insecten en andere ongewervelden

Binnen een straal van 2 km is de aanwezigheid van beschermde insecten of ongewervelden niet bekend (NDFF 2020-2025).

De teunisbloempijlstaart is niet waargenomen binnen een straal van 2 km in de afgelopen 10 jaar. Echter is de soort de laatste jaren flink in opmars en reikt zijn verspreidingsgebied inmiddels ten zuidoosten van de lijn Rotterdam – Zwolle. Het betreft een zwervende soort waardoor deze lastig waar te nemen is en waarnemingen in de NDFF aannemelijk ontbreken. Derhalve wordt deze soort ook meegenomen in de beoordeling.

De teunisbloempijlstaart komt voor op open plekken in vochtige bossen, langs bosranden en op warme, open terreinen, vaak op braakliggende of ruderale locaties. De waardplanten van deze soort zijn voornamelijk (middelste) teunisbloem, maar soms ook (harig) wilgenroosje, basterdwederik en grote kattenstaart. Incidenteel worden ook tuinplanten zoals fuchsia gebruikt. Omdat er binnen de planlocatie geen geschikte habitatkenmerken of waardplanten aanwezig zijn, gezien het perceel bevat geen vegetatie kan de aanwezigheid van de teunisbloempijlstaart worden uitgesloten.

Op de planlocatie zijn geen plantensoorten aangetroffen die specifiek voor een beschermde ongewervelde een waardplant vormen, voor zover deze plantensoorten gedurende de winterperiode zichtbaar zijn. Ook is er geen sprake van oud hout, zure vennetjes of andere specifieke omstandigheden die duiden op de mogelijke aanwezigheid van beschermde insecten of andere ongewervelden. Er is ten aanzien van insecten en andere ongewervelden geen sprake van overtreding van verbodsbepalingen.

Vogels

Op de planlocatie en de directe omgeving hiervan zijn tijdens het veldbezoek de volgende soorten waargenomen: buizerd, ekster, fazant, grauwe gans, huiszwaluw, kauw, kievit, scholekster, tjiftjaf, watersnip en wilde eend. Gedurende het veldbezoek is er een buizerdnest aangetroffen. Binnen een straal van 100 meter van de planlocatie is vastgestelde aanwezigheid van nestlocaties van jaarrond beschermde vogels niet bekend (NDFF 2020-2025).

Vogels - Jaarrond beschermde nestlocaties

Binnen de planlocatie is geen bebouwing aanwezig derhalve kunnen vogels die in/aan bebouwing broedt uitgesloten zoals huismus, gierzwaluw, kerkuil, steenuil en boerenzwaluw.

Tijdens het veldbezoek is op circa 190 meter ten westen van de planlocatie een actief buizerdnest aangetroffen (figuur 3.1). Volgens het kennisdocument geldt hiervoor een verstoringszone van 75 meter (BIJ12, 2017). Omdat de planlocatie buiten deze zone ligt, op ongeveer 190 meter afstand, is er geen

sprake van verstoring binnen de beschermingszone van de buizerd. Daarnaast dienen de werkzaamheden opgestart te worden buiten het broedseizoen van de buizerd (februari- augustus).



Figuur 3.1 Gedurende het veldbezoek is er mogelijk een buizerdnest aangetroffen op circa 190 m ten westen van de planlocatie.

Er zijn geen grote nesten of horsten aangetroffen in de bomen op en rond de planlocatie van andere soorten zoals sperwer, havik en ransuil. Daarom kan de aanwezigheid van nestlocaties en vaste rustplaatsen van in bomen broedende soorten als sperwer en ransuil worden uitgesloten. In de directe omgeving van de planlocatie bevinden zich voornamelijk grasvelden en soortgelijke open gebieden die kunnen dienen als jachtgebied voor roofvogels. Het foerageergebied van de buizerd kan zich tot enkele km rondom het nest bevinden derhalve is de planlocatie niet essentieel voor de buizerd. Binnen de planlocatie zelf is geen sprake van essentieel leefgebied voor uilen of andere roofvogels.

Er is wat betreft vogels met jaarrond beschermde nesten geen sprake van het vangen of doden van individuen, het wegnemen van rust- of nestplaatsen, of het wegnemen van structuren die essentieel zijn in het functioneren van rust- of nestplaatsen.

Vogels - Algemene broedvogels en vogels met jaarrond beschermde nesten als er sprake is van ecologisch zwaarwegende redenen

De planlocatie voorziet in beperkt voedselaanbod en structuurrijke schuilgelegenheden voor algemene soorten. De struiken, bomen en oeverranden vormen voor algemene broedvogels zoals merel, duiven, meerkoet en kleine zangvogels geschikte nestlocaties. Gedurende het broedseizoen zijn de nesten en de functionele leefomgeving van voornoemde soorten beschermd. Het broedseizoen vangt aan onder bepaalde klimatologische omstandigheden en betreft indicatief de periode 15 maart t/m 15 juli. Ten aanzien van algemene broedvogels en categorie 5 soorten kunnen de werkzaamheden worden opgestart buiten het broedseizoen en/of na het ongeschikt maken van de planlocatie. Indien de beoogde werkzaamheden in het broedseizoen worden opgestart dient de locatie voorafgaand aan de werkzaamheden geïnspecteerd te worden door een ter zake deskundige.

Exoten

Er geldt een Europees verbod op bezit, handel, kweek, transport en import van schadelijke exotische planten en dieren onder de Unielijst. Op de planlocatie zijn gedurende het veldbezoek en de bureaustudie (NDFF 2020-2025) geen soorten aangetroffen die vallen onder de Unielijst Exoten. Tevens zijn er geen exoten aangetroffen welke niet zijn opgenomen onder de Unielijst Exoten waar maatregelen of vervolgstappen voor geadviseerd worden.

3.2 Specifieke zorgplicht Soorten

Binnen een straal van 100 m zijn waarnemingen bekend van de volgende Vrl art. 4.2 en bijlage 1-soorten, Rode Lijst-soorten, Hrl bijlage II, IV en V soorten en nationaal beschermde soorten: bleke parasolzwam, bolderik, grauwe gans, heemster, huiszwaluw, kamgras, kievit, knolsteenbreek, korenbloem, oranje zandoogje, scholekster, patrijs, torenvalk, watersnip en wilde eend (NDFF 2020-2025). Voor de bovenstaande soorten geldt dat deze nog niet in de soortenbescherming (H3.1) beoordeeld zijn. Voor alle activiteiten die uitgevoerd worden en mogelijk negatieve gevolgen kunnen hebben, moeten deze negatieve gevolgen zoveel mogelijk voorkomen, beperkt of ongedaan gemaakt worden.

Het plangebied bestaat uit een agrarisch perceel dat gebruikt wordt voor de teelt van gewassen. Gedurende het veldbezoek was er geen vegetatie aanwezig. Tijdens het veldbezoek is er onderzoek gedaan naar aanwijzingen van de aanwezigheid op de locatie waar de activiteit verricht wordt of in de directe omgeving van de locatie. Tijdens het veldbezoek is een boerenzwaluw, kievit, scholekster, watersnip en wilde eend aangetroffen die op de rode lijst worden benoemd.

Tijdens het veldbezoek is gelet op de aanwezigheid van nesten, groeiplaatsen en andere functionele onderdelen van het betreffende leefgebied. Binnen de planlocatie zijn geen nesten, leefgebiedselementen of groeiplaatsen aangetroffen. De locatie wordt uitsluitend gebruikt voor de teelt van gewassen. In de directe omgeving bevinden zich veel vergelijkbare percelen, waardoor er voldoende alternatieve leefgebieden aanwezig zijn. Om negatieve effecten op grondbroeders zoals kievit en scholekster te voorkomen, dienen de werkzaamheden buiten het broedseizoen (februari tot en met augustus) plaats te vinden. Geen van de genoemde soorten maakt binnen de planlocatie gebruik van nestlocaties, groeiplaatsen of waardplanten, aangezien het terrein geen vegetatie, schuilplaatsen, struiken of bomen bevat. Daarom kunnen negatieve effecten op onder andere bleke parasolzwam, bolderik, grauwe gans, heemst, huiszwaluw, kamgras, kievit, knolsteenbreek, korenbloem, oranje zandoogje, scholekster, patrijs, torenvalk, watersnip en wilde eend worden uitgesloten.

Er is wat betreft de bovenstaande soorten geen sprake van nadelige effecten op soorten van de Habitatrichtlijn en Rode Lijst ten gevolge van de beoogde ruimtelijke ontwikkeling. Gezien het bovenstaande zijn er geen preventieve maatregelen benodigd.

3.3 Gebiedsbescherming

Natura 2000

De planlocatie maakt geen deel uit van een Natura 2000-gebied. Op een afstand van circa 10 km ligt het Natura 2000-gebied 'Brabantse Wal' (figuur 3.1).

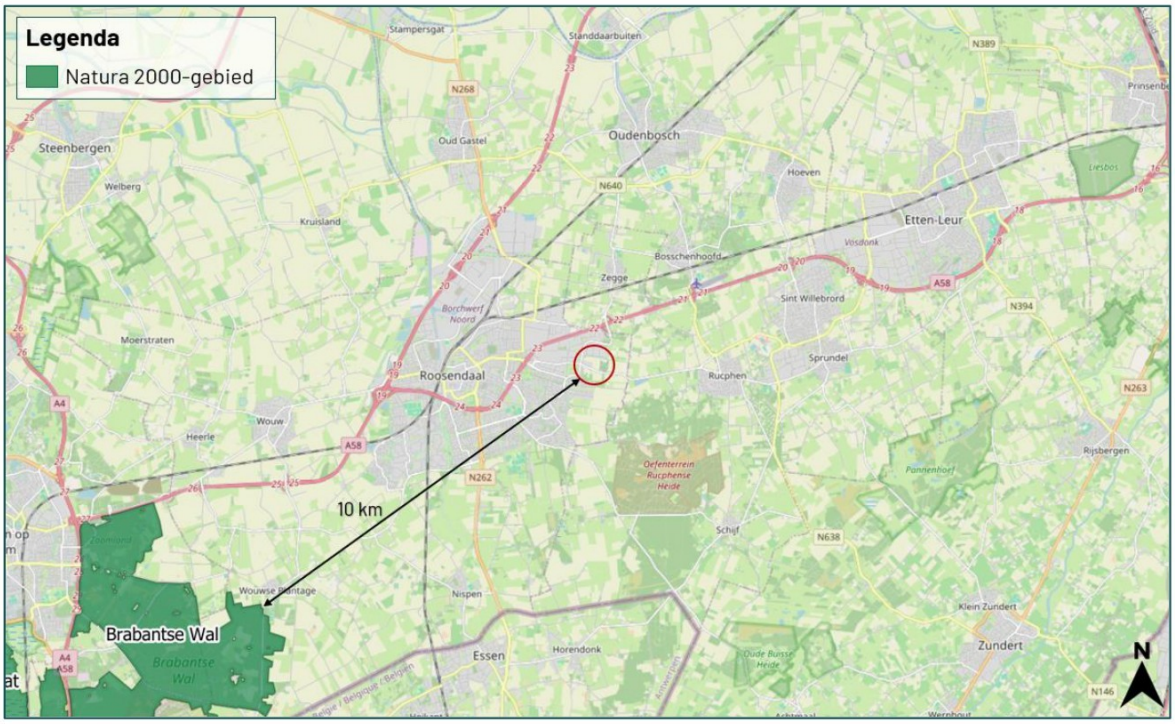

Figuur 3.2 De planlocatie ligt op een afstand van circa 10 km tot het Natura 2000-gebied 'Brabantse Wal' (bron: nationaal Georegister PDOK).

De beoogde ruimtelijke ingreep betreft de realisatie van een islamitische begraafplaats op het agrarische perceel en het aantasten van de aangrenzende kavelsloten. Ondanks dat deze buiten een Natura 2000-gebied uitgevoerd wordt, kunnen er nog steeds effecten optreden. Voor een aantal effecten (trillingen, geluid, optische verstoring etc.) geldt dat de afstand tot de omliggende Natura 2000-gebieden en haar instandhoudingsdoelstellingen per definitie te groot is om te resulteren in negatieve effecten. Een toename in stikstofdepositie kan een negatief effect sorteren op stikstofgevoelige habitattypen en leefgebieden. Ten opzichte van de huidige situatie leidt de beoogde ruimtelijke ingreep in de gebruiksfase tot een toename in het aantal verkeersbewegingen. De nieuwbouw (hoofdgebouw) zal zonder gasaansluiting in de gebruiksfase geen stikstofuitstoot hebben.

Gedurende de aanlegfase kan er een beperkte en tijdelijke stikstofemissie verwacht worden ten gevolge van het gebruik van mobiele werktuigen en bijbehorende verkeersbewegingen.

Gezien er sprake is van een grote afstand (10 km) tussen het plangebied en het dichtstbijzijnde Natura 2000-gebied en er sprake is van een ontwikkeling van beperkte omvang wordt op voorhand uitgesloten dat er sprake is van een verhoging van de stikstofdepositie in stikstofgevoelige habitattypen of leefgebieden binnen Natura 2000-gebieden. Een stikstofonderzoek middels de AERIUS Calculator kan derhalve achterwege blijven.

Ten aanzien van de specifieke zorgplicht Natura 2000-gebieden hoeven er geen maatregelen getroffen te worden.

Kaderrichtlijn water

De planlocatie ligt niet in een Kaderrichtlijn water-lichaam. KRW-toetsing is niet van toepassing.

Provinciaal aangewezen gebieden

De planlocatie maakt geen deel uit van een beschermd gebied betreffende het Natuurnetwerk Brabant of de Groenblauwe waarden.

Op een afstand van circa 400 m ligt het Natuurnetwerk Brabant (figuur 3.2). Op een afstand van circa 900 m ligt de Groenblauwe waarden (figuur 3.3). Ten aanzien van het Natuurnetwerk Brabant geldt dat externe werking (o.a. geluid, licht of trillingen) een toetsingskader biedt. Tussen de planlocatie en het Natuurnetwerk Brabant zijn meerdere bedrijven gesitueerd welke in hoge mate worden gebruikt. Bij de beoogde ontwikkeling geldt dat er niet meer verstoringen veroorzaakt worden wat betreft licht en geluid wegens het bedrijven terrein tussen de planlocatie het Natuurnetwerk Brabant. Er zullen tijdelijke effecten ontstaan wegens trillingen, maar wegens tussenliggende bebouwing, worden deze effecten gedempt. Negatieve effecten ten aanzien van een provinciaal aangewezen gebied is derhalve uitgesloten.

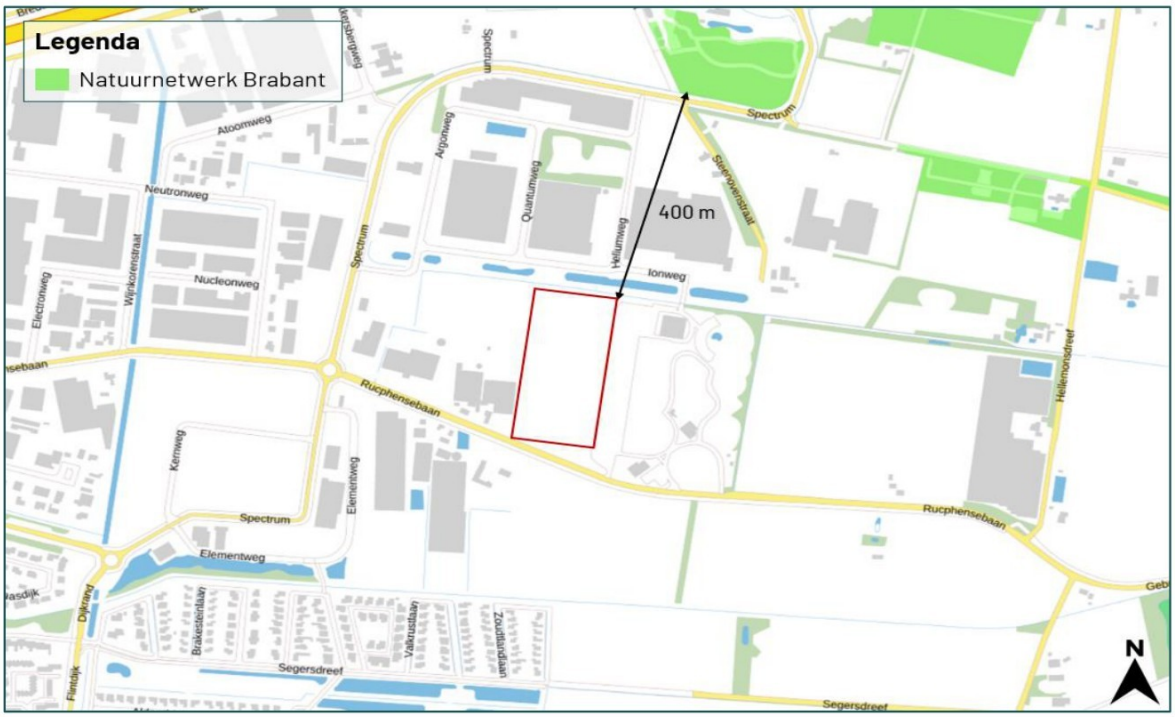

Figuur 3.3 De planlocatie ligt op een afstand van circa 400 m tot het Natuurnetwerk Brabant (bron: omgevingswet.overheid.nl).

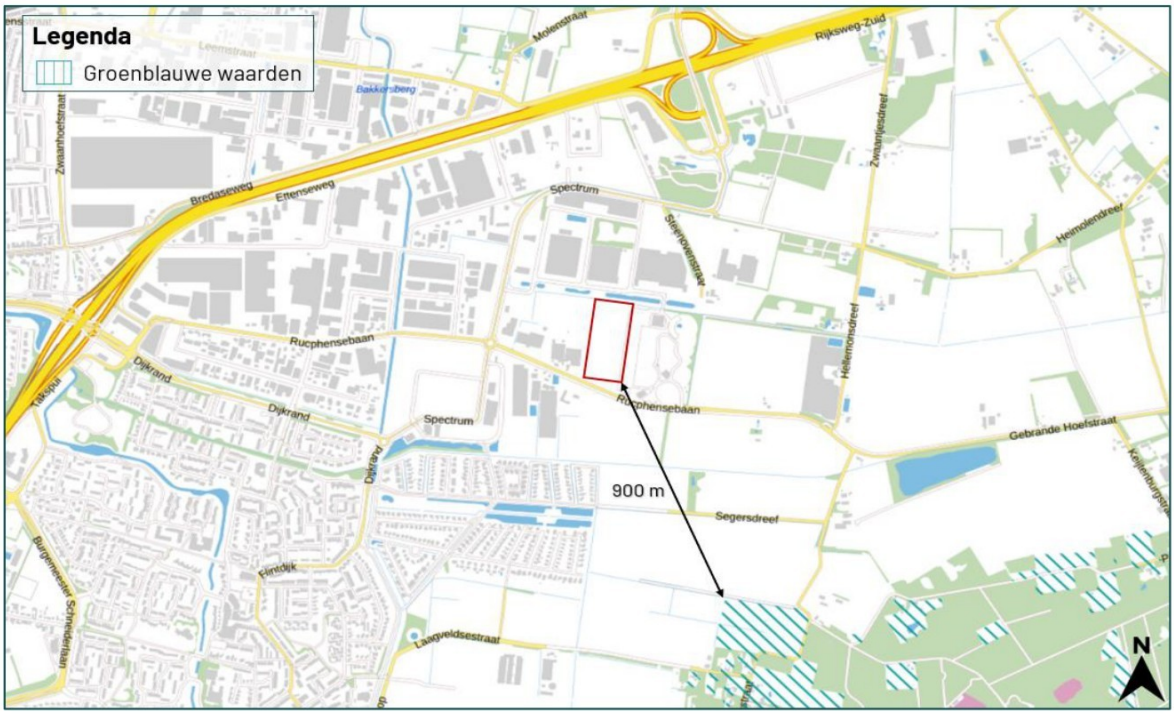

Figuur 3.4 De planlocatie ligt op een afstand van circa 900 m tot het Groenblauwe Waarden (bron: omgevingswet.overheid.nl).

3.4 Houtopstanden

In de beoogde ingreep worden geen bomen gekapt.

3.5 Natuurinclusiviteit

Natuurinclusief bouwen speelt een steeds grotere rol bij het versterken van robuuste natuur in de bebouwde omgeving. Dit draagt niet alleen bij aan biodiversiteit, maar ook aan een aangename en klimaatadaptieve leefomgeving voor de mens. Maatregelen kunnen bijvoorbeeld direct of indirect bijdragen aan het verminderen van hittestress en wateroverlast. Initiatiefnemers kunnen hieraan bijdragen door natuurinclusieve maatregelen te treffen. Momenteel zijn er geen wettelijke verplichtingen opgenomen in het landelijke Besluit bouwwerken leefomgeving.

Binnen de beoogde ontwikkeling is er ruimte om natuur te bevorderen. Voor dit project worden de volgende maatregelen als meest effectief beschouwd:

1. Behoud en aanplant van inheems groen;
2. Plaatsen van insectenhotels;
3. Behouden of creëren van toegang in de nieuwbouw voor dieren, zoals vleermuizen en vogels;
4. Ophangen van nestkasten;
5. Aanleggen van onverharde of halfverharde paden;
6. Verbeteren of toevoegen van oppervlaktewater; en
7. Creëren van structuren en schuilplaatsen voor dieren.

Een verdere uitwerking van deze maatregelen is te vinden in **Bijlage 3**.

4 Conclusie en vervolg

4.1 Conclusie

De realisatie van de Islamitische begraafplaats op het agrarische perceel aan de Rucphensebaan ong. te Roosendaal wordt voldaan aan een evenwichtige toedeling van functies aan locaties in het kader van de Omgevingswet onderdeel natuur.

4.2 Effecten

De beoogde ruimtelijke ingreep leidt niet tot overtreding van verbodsbepalingen omtrent soortenbescherming, gebiedsbescherming en houtopstanden. Tijdens de uitvoering van de werkzaamheden dient rekening te worden gehouden met de (mogelijke) aanwezigheid van zoogdieren, buizerd, grond broedende vogels en algemene broedvogels. Voor deze soorten dienen maatregelen te worden getroffen om effecten te voorkomen.

4.3 Vervolgstappen

Vervolgstappen

De beoogde ruimtelijke ingreep leidt niet tot aantasting van beschermde natuurwaarden (soortbescherming, gebiedsbescherming en houtopstanden). Derhalve is het uitvoeren van aanvullend onderzoek niet noodzakelijk.

4.4 Maatregelen

Algemene zorgplicht

Tijdens de werkzaamheden moet voorzichtig worden gehandeld met alle voorkomende flora en fauna (algemene zorgplicht).

Specifieke zorgplicht

- Wanneer ondanks zorgvuldig handelen, onderzoek en advies schade lijkt te ontstaan voor beschermde flora en fauna, dient direct contact opgenomen te worden met een ter zake deskundige.
- Eventueel aanwezige vegetatie of bodemmateriaal (takken, stronken) voorafgaand aan de werkzaamheden gefaseerd verwijderen. Dit om grondgebonden dieren de kans te bieden zelfstandig de te verlaten.
- Er wordt gelegenheid gegeven aan dieren, die tijdens de werkzaamheden worden gevonden, te vluchten of zich te verplaatsen naar een schuilplaats buiten het bereik van de werkzaamheden.
- De planlocatie tijdens de werkzaamheden en in de nieuwe situatie bij voorkeur niet verlichten en in de periode april-oktober de werkzaamheden tussen zonsopgang en zonsondergang uitvoeren (buiten schemerperiodes). Mocht verlichting noodzakelijk zijn hierbij een vleermuisvriendelijke verlichtingswijze toepassen (amberkleurig licht, lichtbundel nederwaarts richten, toepassen geconvergeerde lichtbundel).
- De beoogde werkzaamheden aan de kavelsloten leiden niet tot aantasting van functioneel leefgebied van beschermde vissoorten. Tijdens de werkzaamheden dient rekening gehouden te worden met de Algemene zorgplicht. De dempwerkzaamheden dienen in één werkrichting worden uitgevoerd om aanwezige vissen voldoende uitwijkmogelijkheden te bieden.
- De werkzaamheden dienen buiten het broedseizoen van de buizerd opgestart te worden. Het broedseizoen van de buizerd vindt plaats van februari tot en met augustus. Tevens mogen er geen werkzaamheden plaatsvinden in een straal van 75 m rondom het nest.
- De werkzaamheden opstarten of uitvoeren buiten het broedseizoen van vogels (indicatief medio februari t/m medio augustus). Als dit niet mogelijk is dienen de potentiële nestlocaties van algemene broedvogels ruim voorafgaand aan het broedseizoen ongeschikt of ontoegankelijk gemaakt te worden. E.e.a. op aanwijzing van deskundige. Als werkzaamheden in het broedseizoen worden uitgevoerd die mogelijk resulteren in het wegnemen of verstoren van broedgevallen dient voor aanvang door een ter zake deskundig gecontroleerd te worden of er broedvogels aanwezig zijn.

Bronvermelding

Geraadpleegde documenten (BIJ12, 2017-2024)

Kennisdocument Buizerd (*Buteo buteo*) *(2017)*
Kennisdocument Gewone dwergvleermuis (*Pipistrellus pipistrellus*) *(2024)*
Kennisdocument Gierzwaluw (*Apus apus*) *(2023)*
Kennisdocument Huismus (*Passer domesticus*) *(2023)*
Kennisdocument Ruige dwergvleermuis (*Pipistrellus nathusii*) *(2024)*

Geraadpleegde websites

atlas.bij12.nl
bij12.nl
nationaalgeoregister.nl
ndff.nl
noord-brabant.tercera-ro.nl/MapViewer/
ravon.nl
verspreidingsatlas.nl
vleermuisprotocol.nl
vlinderstichting.nl
wetten.overheid.nl
wilde-planten.nl
zoogdiervereniging.nl

Bijlage 1 Fotografische impressie
Bijlage 2 Juridisch kader
Bijlage 3 Natuurinclusiviteit

Bijlage 1 Fotografische impressie



Figuur 1 *De planlocatie is gelegen aan de Rucphensebaan ong. te Roosendaal en bestaat uit een agrarisch perceel wat gebruikt wordt voor de productie van gewassen. De beoogde ruimtelijke ingreep betreft de realisatie van een Islamitische begraafplaats en het aantasten van de aangrenzende kavelsloten.*



Figuur 2 *De groenstrook tussen de planlocatie en de aangrenzende parkeerplaats zal behouden blijven.*

Bijlage 2 Juridische kaders

Zorgplicht

De zorgplichten zijn in de omgevingswet opgedeeld in de algemene zorgplicht en de specifieke zorgplicht. Hierbij kan de specifieke zorgplicht verder opgedeeld worden in de Specifieke zorgplicht Natura 2000 (art. 11.6 Bal), Specifieke zorgplicht houtopstanden (art. 11.116 Bal) en Specifieke zorgplicht soorten (art 11.27 Bal). De Specifieke zorgplicht Natura 2000 en Specifieke zorgplicht houtopstanden worden bij de betreffende hoofdstukken beschreven.

Algemene zorgplicht

Voor iedereen geldt dat er sprake is van een algemene zorgplicht, waarin wordt voorgeschreven dat een ieder voldoende zorg draagt voor de fysieke leefomgeving (Ow art. 1.6). De Omgevingswet heeft als oogmerk bescherming en verbetering van het leefmilieu (Ow art. 1.3). Hiertoe worden de volgende onderdelen nagestreefd: het bereiken en in stand houden van een veilige en gezonde fysieke leefomgeving en een goede omgevingskwaliteit, ook vanwege de intrinsieke waarde van de natuur, en het doelmatig beheren, gebruiken en ontwikkelen van de fysieke leefomgeving ter vervulling van maatschappelijke behoeften. Bij activiteiten met nadelige gevolgen moeten maatregelen genomen worden om die gevolgen te voorkomen, de gevolgen zoveel mogelijk te beperken of ongedaan te maken, of de activiteit heroverwegen (Ow art. 1.7).

Specifieke zorgplicht soorten

De Specifieke zorgplicht soorten heeft betrekking op het beschermen van specifieke planten- en diersoorten en is gericht op het behoud van biodiversiteit.

Degene die een activiteit verricht is verplicht:

1. Alle maatregelen te nemen die redelijkerwijs van diegene kunnen worden gevraagd om die gevolgen te voorkomen.
2. Voor zover die gevolgen niet kunnen worden voorkomen: die gevolgen zoveel mogelijk te beperken of ongedaan te maken.
3. Als die gevolgen onvoldoende kunnen worden beperkt: die activiteit achterwege te laten voor zover dat redelijkerwijs van diegene kan worden gevraagd.

Hiervoor moet er voorafgaand aan de te verrichten activiteit, worden nagegaan of er op de locatie waar de activiteit wordt verricht of in de directe nabijheid van de locatie aanwijzingen zijn van de aanwezigheid van:

- *"van nature in Nederland in het wild levende vogels van soorten, genoemd in bijlage I bij de vogelrichtlijn, en niet in de bijlage genoemde, geregeld in Nederland voorkomende trekvogelsoorten als bedoeld in artikel 4 tweede lid van die richtlijn.*
- *van nature in Nederland in het wild levende dieren of planten van soorten, genoemd in de bijlage II, IV en V bij de habitatrichtlijn;*
- *dieren of planten van soorten, genoemd in bijlage IX of in de rode lijsten, bedoeld in artikel 2.19, vierde lid, onder a, onder 4°, van de wet; en*
- *voor die soorten belangrijke leefgebieden of natuurlijke habitats;"*

De aanwezigheid van de bovenstaande soorten wordt met behulp rapporten, naslagwerken en de Nationale Databank Flora en Fauna (NDFF) en tijdens veldbezoeken bepaald. In de NDFF wordt een zoekgebied met straal van circa 100 m aangehouden rondom de planlocatie. Afhankelijk van het karakter en ligging van de planlocatie kan een afwijkende afstand aangehouden worden.

Bij de aanwezigheid van een of meerdere soorten worden de mogelijk negatieve gevolgen van de beoogde realisatie beoordeeld. Hierbij wordt beoordeeld op de soorten en hun nest, voortplantingsplaats, rustplaats, eieren en standplaats. Mocht er aanwijzing zijn op nadelige gevolgen voor de soorten dan zijn er passende preventieve maatregelen benodigd om de nadelige gevolgen te voorkomen en dienen deze gemonitord te worden.

Mochten er toch nadelige gevolgen optreden, dient de activiteit gestaakt te worden of passende herstelmaatregelen getroffen worden als staken van de activiteit redelijkerwijs niet meer mogelijk is.

Flora- en fauna activiteit

De soortenbescherming is opgedeeld in de volgende beschermingsregimes: Vogelrichtlijnsoorten (Bal art. 11.37), Habitatrichtlijnsoorten (Bal art. 11.46) en Andere soorten (Bal art. 11.54). Het is verboden om zonder omgevingsvergunning een flora- en fauna activiteit te verrichten (Ow art. 5.1 lid 2). Hierin worden rust- en voortplantingsverblijfplaatsen en het functioneel leefgebied beschermd. Opzettelijk verstoren als bedoeld onder de Habitatrichtlijn wordt gedefinieerd als: "*elke opzettelijke verstoring die van invloed kan zijn op de overlevingskansen, het voortplantingssucces of het voortplantingsvermogen van een beschermde soort, of die leidt tot een verkleining van het leefgebied of tot verplaatsing of verdringing van de soort*".

Bij overtreding van een verbodsbepaling geldt de plicht tot een vergunning flora- en fauna activiteit conform de bepalingen in het Besluit Kwaliteit Leefomgeving (art. 8.74 lid j, lid k en lid l).

Vogelrichtlijn (Bal art. 11.37)

1. Het verbod, bedoeld in artikel 5.1, tweede lid, aanhef en onder g, van de wet, om zonder omgevingsvergunning een flora- en fauna-activiteit te verrichten, geldt voor:
   a. het opzettelijk doden of opzettelijk vangen van van nature in Nederland in het wild levende vogels van soorten als bedoeld in artikel 1 van de vogelrichtlijn;
   b. het opzettelijk vernielen of opzettelijk beschadigen van nesten, rustplaatsen en eieren van vogels als bedoeld onder a, of het opzettelijk wegnemen van nesten van die vogels;
   c. het rapen en onder zich hebben van eieren van vogels als bedoeld onder a; of
   d. het opzettelijk storen van vogels als bedoeld onder a.
2. Het verbod geldt niet, als:
   a. het verrichten van die activiteit op grond van een andere wet is toegestaan en is voldaan aan de artikelen 9, eerste en tweede lid, en 13 van de vogelrichtlijn; of
   b. de activiteit uitvoering geeft aan:
      1) een instandhoudingsmaatregel als bedoeld in de artikelen 3, eerste lid en tweede lid, onder b, c en d, en 4, eerste lid, eerste zin, en tweede lid, van de vogelrichtlijn of artikel 6, eerste lid, van de habitatrichtlijn; of
      2) een passende maatregel als bedoeld in artikel 6, tweede lid, van de habitatrichtlijn.
      3) Het verbod op het opzettelijk storen van vogels, bedoeld in het eerste lid, onder d, geldt niet, als het storen niet van wezenlijke invloed is op de staat van instandhouding van de vogelsoort.

Habitatrichtlijn (Bal art. 11.46)

1. Het verbod, bedoeld in artikel 5.1, tweede lid, aanhef en onder g, van de wet, om zonder omgevingsvergunning een flora- en fauna-activiteit te verrichten, geldt voor:
   a. het in hun natuurlijk verspreidingsgebied opzettelijk doden of opzettelijk vangen van in het wild levende dieren van soorten, genoemd in bijlage IV, onder a, bij de habitatrichtlijn, bijlage II bij het verdrag van Bern of bijlage I bij het verdrag van Bonn;
   b. het opzettelijk verstoren van dieren als bedoeld onder a;
   c. het in de natuur opzettelijk vernielen of rapen van eieren van dieren als bedoeld onder a;
   d. het beschadigen of vernielen van de voortplantingsplaatsen of rustplaatsen van dieren als bedoeld onder a; en
   e. het opzettelijk plukken en verzamelen, afsnijden, ontwortelen of vernielen van planten van soorten, genoemd in bijlage IV, onder b, bij de habitatrichtlijn of bijlage I bij het verdrag van Bern, in hun natuurlijke verspreidingsgebied.
2. Het verbod geldt niet als:
   a. het verrichten van de activiteit op grond van een andere wet is toegestaan en is voldaan aan artikel 16, eerste lid, van de habitatrichtlijn; of
   b. de activiteit uitvoering geeft aan:
      1) een instandhoudingsmaatregel als bedoeld in de artikelen 3, eerste lid en tweede lid, onder b, c en d, en 4, eerste lid, eerste zin, en tweede lid, van de vogelrichtlijn of artikel 6, eerste lid, van de habitatrichtlijn; of
      2) een passende maatregel als bedoeld in artikel 6, tweede lid, van de habitatrichtlijn.
      3) Onder de soorten, bedoeld in het eerste lid, onder a, worden niet begrepen de soorten, bedoeld in artikel 1 van de vogelrichtlijn.

Andere soorten (Bal art. 11.54)

1. Het verbod, bedoeld in artikel 5.1, tweede lid, aanhef en onder g, van de wet, om zonder omgevingsvergunning een flora- en fauna-activiteit te verrichten, geldt voor:
   a. het opzettelijk doden of vangen van in het wild levende zoogdieren, amfibieën, reptielen, vissen, dagvlinders, libellen en kevers van de soorten, genoemd in bijlage IX, onder A;
   b. het opzettelijk beschadigen of vernielen van de vaste voortplantingsplaatsen, rustplaatsen of eieren van dieren als bedoeld onder a; en
   c. het opzettelijk in hun natuurlijke verspreidingsgebied plukken en verzamelen, afsnijden, ontwortelen of vernielen van vaatplanten van de soorten, genoemd in bijlage IX, onder B.
2. Het verbod geldt niet als:
   a. het gaat om het doden of vangen van de bosmuis, de huisspitsmuis en de veldmuis, of om het beschadigen of vernielen van hun vaste voortplantingsplaatsen of rustplaatsen, voor zover deze dieren zich in of op gebouwen of daarbij behorende erven of roerende zaken bevinden;
   b. het verrichten van de activiteit op grond van een andere wet is toegestaan en is voldaan aan de eisen die zijn opgenomen artikel 8.74l van het Besluit kwaliteit leefomgeving; of
   c. de activiteit deel uitmaakt van:
      1) een instandhoudingsmaatregel als bedoeld in de artikelen 3, eerste lid en tweede lid, onder b, c en d, en 4, eerste lid, eerste zin, en tweede lid, van de vogelrichtlijn of artikel 6, eerste lid, van de habitatrichtlijn; of
      2) een passende maatregel als bedoeld in artikel 6, tweede lid, van de habitatrichtlijn.

Natuurlijk verspreidingsgebied

Individuen, populaties en groeiplaatsen die zich buiten het natuurlijk verspreidingsgebied bevinden, vallen buiten het beschermingsregime van soortenbescherming. Het natuurlijk verspreidingsgebied wordt gedefinieerd als het gebied welke een soort op eigen kracht heeft bezet of waarin deze is geherintroduceerd binnen het verspreidingsgebied waar de soort van nature voorkwam. Het beschermingsregime geldt dus niet voor ingezaaide planten of dieren welke zijn losgelaten, ontsnapt of vanuit elders zijn meegelift. Om te bepalen of een plant of dier voorkomt binnen zijn natuurlijke verspreidingsgebied wordt gebruik gemaakt van de Verspreidingsatlas en naslagwerken. Wel geldt onverminderd de Algemene zorgplicht.

Vogelrichtlijn

Onder de Vogelrichtlijn zijn alle in gebruik zijnde nesten en broedgevallen van vogels beschermd. Het is van alle vogelsoorten verboden om nesten te beschadigen of te vernielen. Daarnaast gelden onder provinciale aanwijzingen categorieën waarin de nesten en rustplaatsen van specifieke vogelsoorten jaarrond bescherming genieten, dus ook in de periode dat deze niet in gebruik zijn. Rustplaatsen zijn conform de Richtsnoeren van de Europese Commissie gedefinieerd als zijnde essentiële zones voor het bestaan van een dier of groep van dieren wanneer ze niet-actief zijn.

Tabel 4.1 Vogelsoorten onder categorie 1 t/m 4: nesten en rustplaatsen jaarrond beschermd. Vogelsoorten onder categorie 5: nesten en rustplaatsen jaarrond beschermd, indien er sprake is van ecologisch zwaarwegende redenen.

Vogelsoorten onder categorie 1 t/m 4			
Boomvalk	Havik	Ooievaar	Sperwer
Buizerd	Huismus	Ransuil	Steenuil
Gierzwaluw	Kerkuil	Roek	Wespendief
Grote gele kwikstaart	Oehoe	Slechtvalk	Zwarte wouw
Vogelsoorten onder categorie 5			
Blauwe reiger	Ekster	Kleine bonte specht	Tapuit
Boerenzwaluw	Gekraagde roodstaart	Kleine vliegenvanger	Torenvalk
Bonte vliegenvanger	Glanskop	Koolmees	Zeearend
Boomklever	Grauwe vliegenvanger	Kortsnavelboomkruiper	Zwarte kraai
Boomkruiper	Groene Specht	Oeverzwaluw	Zwarte mees
Bosuil	Grote bonte specht	Pimpelmees	Zwarte roodstaart
Brilduiker	Hop	Raaf	Zwarte specht
Draaihals	Huiszwaluw	Ruigpootuil	
Eider	IJsvogel	Spreeuw	

Provinciale vrijstelling

Van de verboden als bedoeld in *Andere soorten* Bal art. 11.54 kan door bevoegd gezag vrijstelling verleend worden voor het opzettelijk doden of vangen van individuen en voor het opzettelijk beschadigen of vernielen van voortplantingsplaatsen of vaste rustplaatsen voor bepaalde soorten (Bkl 8.74l).

Voor alle soorten in Nederland geldt dat er sprake is van een algemene zorgplicht (Ow afdeling 1.3). Hierin wordt voorgeschreven dat nadelige gevolgen voor flora en fauna voorkomen moeten worden. Het uitgangspunt van de algemene zorgplicht is dat het doden, verwonden, verontrusten of beschadigen van flora en fauna wordt vermeden. Deze zorgplicht geldt voor iedereen.

In de Omgevingsverordening van de Provincie Noord-Brabant is voor de volgende soorten vrijstelling opgenomen in het kader van ruimtelijke ontwikkelingen:

Tabel 4.22 Vrijgestelde soorten in het kader van ruimtelijke ontwikkelingen in de provincie Noord-Brabant.

Vrijgestelde soorten		
Aardmuis	Gewone pad	Rosse woelmuis
Bastaardkikker	Haas	Tweekleurige bosspitsmuis
Bosmuis	Huisspitsmuis	Veldmuis
Bruine kikker	Kleine watersalamander	Vos
Dwergmuis	Konijn	Wild zwijn
Dwergspitsmuis	Meerkikker	Woelrat
Egel	Ondergrondse woelmuis	
Gewone bosspitsmuis	Ree	

Gebiedsbescherming

In Nederland zijn natuurgebieden aangewezen met een beschermde status. Deze natuurgebieden betreffen hoofdzakelijk Natura 2000-gebieden en provinciaal beschermde gebieden.

Natura 2000-gebieden

Voor werkzaamheden in Natura 2000-gebieden is bij alle mogelijke effecten een Voortoets vereist. Met de Voortoets wordt bepaald of de plannen mogelijk negatieve effecten hebben op de doelstellingen van Natura 2000-gebieden. Ten aanzien van Natura 2000-gebieden kunnen ook externe effecten als stikstofdepositie en licht- of geluidsuitstraling van invloed zijn. Bij negatieve effecten op beschermde natuurgebieden dient een vergunning voorhanden te zijn. Bij de afwezigheid van significant negatieve effecten maar mogelijke kans op verslechtering moeten voor de Specifieke zorgplicht Natura 2000-gebieden (art. 11.6 Bal) stappen voor de algemene bescherming ondernomen worden. De beoordeling van de Specifieke zorgplicht Natura 2000-gebieden zal derhalve in de voortoets beschreven worden.

Kaderrichtlijn water

Voor Kaderrichtlijn water (KRW)-waterlichamen zijn doelen vastgesteld voor een goede ecologische- en chemische toestand. Deze doelen zijn vastgesteld in het Besluit kwaliteit leefomgeving en het Nationaal Water Programma 2022-2027. Activiteiten in of nabij KRW-waterlichamen mogen niet leiden tot (tijdelijke of permanente) negatieve effecten op deze doelen of verslechtering van de ecologische- of chemische kwaliteit. Indien niet op voorhand uitgesloten kan worden of een activiteit leidt tot verslechtering of negatieve effecten dient dit nader middels een KRW-toets beoordeeld te worden. In de Beleidsregel toetsingskader waterkwaliteit is uitgewerkt hoe deze toetsing in de rijkswateren precies plaatsvindt. Dit toetsingskader bevat een algemene toetsing van de effecten van een activiteit op de chemische en de ecologische toestand van relevante oppervlaktewaterlichamen. Uit deze KRW-toets zal blijken of de beoogde activiteit; i) niet leidt tot negatieve effecten, ii) niet leidt tot negatieve effecten en toegestaan is mits er maatregelen worden getroffen of iii) leidt tot negatieve effecten en niet is toegestaan. Voor een aantal activiteiten geldt een vrijstelling.

Ecologische kwetsbare gebieden:

- Meren: Wanneer de ingreep invloed heeft op het gebied van het waterlichaam liggend tussen 3.0 meter onder het zomerpeil en 0.5 meter boven het zomerpeil. Dijken en andere onnatuurlijke typen van beschoeiing/infrastructuur zijn daarbij uitgezonderd voor verdere toetsing.
- Rivieren: Wanneer de ingreep invloed heeft in het permanent of niet-permanente watervoerende gebied tussen de dijken, dat tenminste 50 dagen per jaar is geïnundeerd, ongeacht of het in verbinding staat met het zomerbed van de rivier. Daarmee zijn bebouwing en infrastructuur in beginsel uitgezonderd van verdere toetsing. Voor de Maaswaterlichamen en getijdenrivieren vindt (mogelijk) nadere specificatie plaats.
- Kust- en overgangswateren: Wanneer de ingreep invloed heeft op het gebied buiten de vaargeulen. Uitgezonderd zijn nieuwe activiteiten in of op bestaande infrastructuurwerken, zoals dijken of dammen of wegen. Voor kunstmatige wateren die zijn getypeerd als overgangswater/meren (met name enkele kanalen en/of havengebieden) prevaleert onderstaande vuistregel.
- Kanalen en/of havengebieden: Wanneer door een ingreep een verandering optreedt van het type oever, bijvoorbeeld wanneer een stortstenen oever wordt vervangen door een kade , of als de ingreep invloed heeft op aangelegde KRW-maatregelen of ondiepe gebieden. Nieuwe activiteiten met alleen effecten in diepe delen (>3m), zoals in vaargeulen en/of in of op kades zijn uitgezonderd van uitgebreide toetsing.

Vrijstellingen (vergunningsvrije activiteiten):

Van toepassing op alle wateren behalve de Noordzee (a - l):

a. Het voor een periode van ten hoogste zes maanden plaatsen en opslaan van bouwwerken, bouwborden, materiaal en materieel om een werk of onderhoud te kunnen uitvoeren in, op, boven, over of onder een oppervlaktewaterlichaam of een bijbehorend kunstwerk.
b. Evenementen die niet langer duren dan drie maanden.
c. Het plaatsen van een in- of uitstroomvoorziening, mits de in- of uitstroomsnelheid maximaal 0,15 m/sec bedraagt, het niet tot schade aan vissen kan leiden en geen belemmering vormt voor de vismigratie.
d. Het plaatsen van een steiger, vlonder of aanmeervoorziening, inclusief de bijbehorende voorzieningen, voor zover deze gelegen zijn buiten de vaarweg en bestemd zijn voor niet-bedrijfsmatig gebruik, dan wel naar aard en omvang vergelijkbaar overig gebruik.
e. Het plaatsen van informatieborden, informatiezuilen, reclameborden, reclamezuilen, sport- en speeltoestellen, gedenktekens, kunstobjecten of in aard en omvang hiermee vergelijkbare objecten, waarvoor geen of een beperkte fundering vereist is.
f. Terreinophogingen van minder dan 50 m^3 per kadastraal perceel.
g. Het plaatsen van visfuiken of visnetten, mits deze niet geplaatst worden in de onmiddellijke nabijheid van een vispassage of nevengeul.
h. Het uitvoeren van onderhoud en vervanging van bestaande objecten door objecten van vergelijkbare aard en omvang en op dezelfde locatie.
i. Het op het maaiveldniveau aanbrengen van verhardingen en recreatieve voorzieningen, niet zijnde een bouwwerk.
j. Het plaatsen van kabels en leidingen mits:
    - Deze geen intrinsiek gevaarlijke stoffen transporteren.
    - Deze niet parallel of als kruising in de veiligheidszone liggen van een primaire of secundaire waterkering, een kunstwerk of een vaarweg.
    - Deze niet aangelegd worden door een boring, waarbij lagen met verschillende stijghoogtes worden doorkruist.
k. Onderzoeken die niet langer duren dan zes maanden.
l. Andere activiteiten die vanwege de aard, beperkte omvang of korte duur naar het oordeel van de beheerder geen nadelige invloed hebben op het waterstaatkundige beheer.

Onderdelen d, e en g zijn niet van toepassing op kanalen.

Van toepassing op de Noordzee (m - q):

m. Het in de periode van 1 april tot 1 oktober plaatsen van bouwborden en het opslaan van materiaal en materieel om een werk of onderhoud te kunnen uit voeren in, op, boven, over of onder de Noordzee.
n. Evenementen die niet langer duren dan drie maanden.
o. Het maken van zandbanketten op het strand ten behoeve van niet-permanente bebouwing mits deze maximaal NAP + 6 m hoog zijn en niet breder zijn dan 25 meter dwars op de kust gemeten boven op het banket vanaf het duinfront.
p. Het oprichten en in stand houden van niet-permanente bebouwing in de periode van 1 april tot 1 oktober.
q. Het verplaatsen van zand op het strand, anders dan bedoeld in onderdeel o, tot een hoeveelheid van maximaal 20 m3 per strekkende meter. Zandverplaatsingen als bedoeld in de onderdelen o en q worden binnen één kalenderjaar niet gecombineerd uitgevoerd.

Bovenstaande activiteiten m - q worden uitgevoerd in de zone tussen de duinvoet en de laagwaterlijn.

Provinciaal beleid

Onderstaande teksten zijn gebaseerd op de meest recente versie van de Omgevingsverordening.

Natuurnetwerk Brabant

Binnen het Natuurnetwerk Brabant geldt het 'nee, tenzij'-principe. Het uitgangspunt is dat een bestemmingplan van toepassing op het Natuurnetwerk Brabant strekt tot het behoud, herstel of de duurzame ontwikkeling van de ecologische waarden en kenmerken. Binnen het Natuurnetwerk Brabant gelden regels omtrent nieuwe ontwikkelingen. Zo is bijvoorbeeld het realiseren van nieuwvestiging toegestaan als een deel van het desbetreffende NNB door stedelijke gebied loopt, en de nieuwvestiging geen aantasting geeft aan de ecologische waarden en kenmerken van het NNB. Wanneer er sprake is van een groot openbaar belang en er geen alternatieven zijn, zijn ontwikkelingen binnen het NNB ook mogelijk. Bij verlies van ecologische waarden en kenmerken geldt een compensatieplicht.

Groenblauwe waarden

De provincie streeft naar samenhangende aanpak van natuur, landschap en water die de omgevingskwaliteit en recreatiemogelijkheden versterkt en waardoor de gevolgen van klimaatveranderingen voor de natuur en het watersysteem beter kunnen worden opgevangen. Om de robuustheid van het systeem te bevorderen, zijn er gebieden opgenomen als verbinding tussen het Natuurnetwerk Brabant en het Landelijk gebied; de Groenblauwe waarden. Het beleid in de groenblauwe waarden is gericht op het behoud en vooral de ontwikkeling van natuur, watersysteem en landschap. Voor de natuur betekent dit vooral versterking van de leefgebieden voor plant- en diersoorten en de bevordering van de biodiversiteit buiten het NNB. Binnen de groenblauwe waarden is volop ruimte voor de ontwikkeling van gebruiksfuncties zoals landbouw en recreatie, met een meer extensief karakter en als die bijdragen aan de kwaliteiten van natuur, water en landschap. De ontwikkeling van nieuwe (kapitaal)intensieve functies, zoals stedelijke ontwikkeling of intensieve vormen van recreatie of en landbouw (zoals de bouw van kassen, (bezoekers-)intensieve recreatie, of concentratiegebieden voor intensieve landbouwfuncties) passen minder bij het karakter van deze gebieden. Daarom geldt binnen de groenblauwe waarden soms aanvullende regels voor de ontwikkeling van die functies. Het concrete beleid in een gebied behorend tot de groenblauwe waarden is uitgewerkt door de desbetreffende gemeente.

Houtopstanden

Houtopstanden betreffen zelfstandige eenheden van bomen, boomvormers, struiken, hakhout of griend, met een oppervlakte van 1000 m^2 of meer, of een rijbeplanting met meer dan 20 bomen. Het is verboden een houtopstand geheel of gedeeltelijk te vellen of te doen vellen, met uitzondering van het periodiek vellen van griend- of hakhout, zonder voorafgaand melding te doen bij gedeputeerde staten. Ingeval een houtopstand geheel of gedeeltelijk is geveld, dient deze binnen drie jaar herplant te worden. Bij het vellen van houtopstanden en het herbeplanten van grond geld de Specifieke zorgplicht houtopstanden (art. 11.116 Bal) als de activiteit nadelige gevolgen heeft voor de oogmerken voor regels voor deze activiteiten (art. 11.112 Bal). Waarbij de oogmerken doelstellingen zijn voor regels over het vellen en herbeplanten. Het vellen van houtopstanden is niet meldingsplichtig als het één van de volgende typen houtopstanden betreft (Bal art. 11.111 lid 2):

a. houtopstanden binnen de in het omgevingsplan aangewezen bebouwingscontour houtkap, bedoeld in artikel 5.165b van het Besluit kwaliteit leefomgeving; Besluit activiteiten leefomgeving – geconsolideerde Staatsbladversie
b. houtopstanden op erven of in tuinen;
c. bomen en struiken die specifiek voor het oogsten van fruit, noten of vruchten worden geteeld;
d. houtopstanden die windschermen om boomgaarden vormen;
e. naaldbomen, kennelijk bedoeld om te dienen als kerstbomen, als deze niet ouder zijn dan 20 jaar;
f. kweekgoed;
g. uit populieren of wilgen bestaande:
    1) wegbeplantingen;
    2) beplantingen langs waterwegen; en
    3) eenrijige beplantingen langs landbouwgronden;
h. het dunnen van een houtopstand voor de bevordering van de groei van de overblijvende houtopstand;
i. uit populieren, wilgen, essen of elzen bestaande beplantingen die kennelijk zijn bedoeld voor de productie van houtige biomassa, als zij:
    1) ten minste eens per 10 jaar worden geoogst;
    2) bestaan uit minstens 10.000 stoven per ha per beplantingseenheid, die bestaat uit aaneengesloten beplanting die niet wordt doorsneden door onbeplante stroken breder dan 2 m; en
    3) zijn aangelegd na 1 januari 2013; en
j. houtopstanden die een kleinere oppervlakte grond beslaan dan 10 a, of bestaan uit een rijbeplanting die 20 of minder bomen omvat, gerekend over het totaal aantal rijen.

Bijlage 3 Natuurinclusiviteit

Een robuuste natuur draagt bij aan een aangename en klimaatbestendige leefomgeving. Binnen de bebouwde omgeving kunnen natuurinclusieve maatregelen worden toegepast om deze veerkracht te versterken. De beoogde ontwikkeling biedt ruimte voor maatregelen die zowel de inheemse natuur ondersteunen als andere ecosysteemdiensten versterken, zoals waterberging, verkoeling in de stad en koolstofvastlegging. Dit draagt bij aan het verminderen van hittestress en wateroverlast in de directe omgeving. De planlocatie kan zo een waardevolle bijdrage leveren aan een biodivers en klimaatbestendig gebied door onderstaande maatregelen te treffen.

Behoud of aanbreng van inheems groen

Indien het verwijderen van bomen, struiken, hagen of struweel noodzakelijk is voor de uitvoering van uw plannen, overweeg dan alternatieve oplossingen om zoveel mogelijk groen te behouden. Deze elementen zijn van grote waarde voor zoogdieren, insecten en vogels, met name oude bomen met holtes.

Wanneer er ruimte is voor extra beplanting of de verwijdering van exoten plaatsvindt, is het essentieel om inheemse plantensoorten te kiezen. Deze trekken lokale insecten aan, die op hun beurt bijdragen aan de bestuiving en dienen als voedselbron voor vogels en amfibieën.

Om de biodiversiteit, met name van vlinders en andere ongewervelden, te verhogen, kunnen tuinen en borders worden beplant met inheemse bloemdragende kruiden en struiken. Ook de aanplant van enkele fruitbomen kan hieraan bijdragen. Het gebruik van exotische en uitheemse soorten wordt afgeraden, omdat veel inheemse diersoorten afhankelijk zijn van oorspronkelijk in Nederland voorkomende planten. Bij deze borders kunnen ook voorzieningen worden geplaatst middels het realiseren van een insectenhotel. Deze voorzieningen dienen gericht te worden op het zuiden en dienen op een zonnige en bloemrijke plaats geplaatst te worden. Insectenhotels kunnen zelf worden gemaakt of kant en klaar worden gekocht. Een andere manier om voorzieningen voor insecten te creëren is door het inmetselen van een insectensteen.

Tabel 1 Enkele inheemse soorten welke kunnen worden toegepast.

Type beplanting	Soorten
Bomen	fladder iep, gladde iep, zoete kers, tamme kastanje, ratelpopulier, boswilg, treurwilg, schietwilg, zomereik, veldesdoorn, es, berk en beuk
Struweel, struiken of hagen	hulst, framboos, gewone vogelkers, hazelaar, sleedoorn, haagbeuk, wilde kardinaalsmuts, wilde lijsterbes, gele kornoelje, meidoorn en sporkehout
Bloemrijke borders	Voor groene bestrating en plantenbakken worden streekeigen soorten geadviseerd. Dit advies kan gevraagd worden bij Biodivers of Cruydt-Hoeck. Het zijn beide bekende leveranciers met inheems/streekeigen zaad- en plantenmateriaal. Ze bieden kant-en-klare bijenmengsels, evenals mengsels die specifiek zijn voor bepaalde habitats. Het is ook mogelijk om inheemse soorten zelf te laten opkomen. Hierbij gaat de voorkeur uit naar maximaal 1 keer maaien van de strook, na 15 september. Mocht dit te weinig zijn en er soorten als brandnetel opkomen, kan de strook zowel in juni als na 15 september gemaaid te worden.

Naast aanplant in de grond kan ook gekeken worden naar andere opties zoals aanplant op daken of op gevels. Door plekken te voorzien van groen die voorheen enkel uit verharding bestaan kunnen negatieve klimaateffecten verminderd worden. Enkele voorzieningen die hiervoor kunnen dienen zijn groene/ bruine daken, groene gevels en groene bestrating.

Tabel 2 Voorbeelden van het vergroenen van daken en gevels.

Type voorziening	Toepassing
Groene daken	Groene daken zijn er in twee hoofdtypen: extensief en intensief. Extensieve daken hebben een dunne substraatlaag (tot 15 cm) en zijn meestal begroeid met sedum. Intensieve daken hebben een dikkere substraatlaag (vanaf 15 cm), waardoor een gevarieerdere beplanting mogelijk is, inclusief inheemse soorten. Dit type dak kan ook dienst doen als dakterras of tuin en draagt bij aan een hogere biodiversiteit. Om de ecologische waarde te versterken, is het belangrijk om lokale grondsoorten en zadenmengsels te gebruiken, bijvoorbeeld via Cruydt-Hoeck (figuur 1). Daarnaast kunnen grind-, zand- en natte zones worden aangelegd. Voor onderhoud wordt aanbevolen om twee keer per jaar gefaseerd te maaien, zodat delen van het dak ongemoeid blijven en een gevarieerde vegetatiestructuur behouden blijft.
Bruine daken	Naast groene daken bestaan er ook 'bruine' daken (figuur 1). Het principe is vergelijkbaar, maar de afwerking verschilt: deze daken bevatten droge, schrale grondsoorten, afgewisseld met zand, steenhoopjes en dood hout. Ze simuleren braakliggende terreinen, die belangrijk zijn voor opportunistische soorten. Door groene en bruine daken te combineren, ontstaat een gevarieerd stedelijk daklandschap dat een breder scala aan flora en fauna ondersteunt.
Groene gevels	Groene gevels verminderen windhinder en straatgeluid en kunnen tevens nestgelegenheid bieden voor vogels. Bij de aanleg is het belangrijk rekening te houden met de beworteling, voldoende water in de bodem en voldoende daglicht voor de planten. Er zijn twee typen groene gevels: de 'groene muur' en de 'levende muur'. Een groene muur bestaat uit klimplanten die langs rekken of direct tegen de muur groeien, met wortels in de grond. Dit type is vrijwel onderhoudsvrij en omvat zowel zelfhechtende klimplanten als soorten die ondersteuning nodig hebben. Een levende muur of verticale tuin is complexer: planten groeien in bakken met substraat en vereisen regelmatig onderhoud. Dit biedt echter meer variatie in beplanting, zoals heesters, kleine bomen en hangplanten welke omlaag groeien (figuur 1).

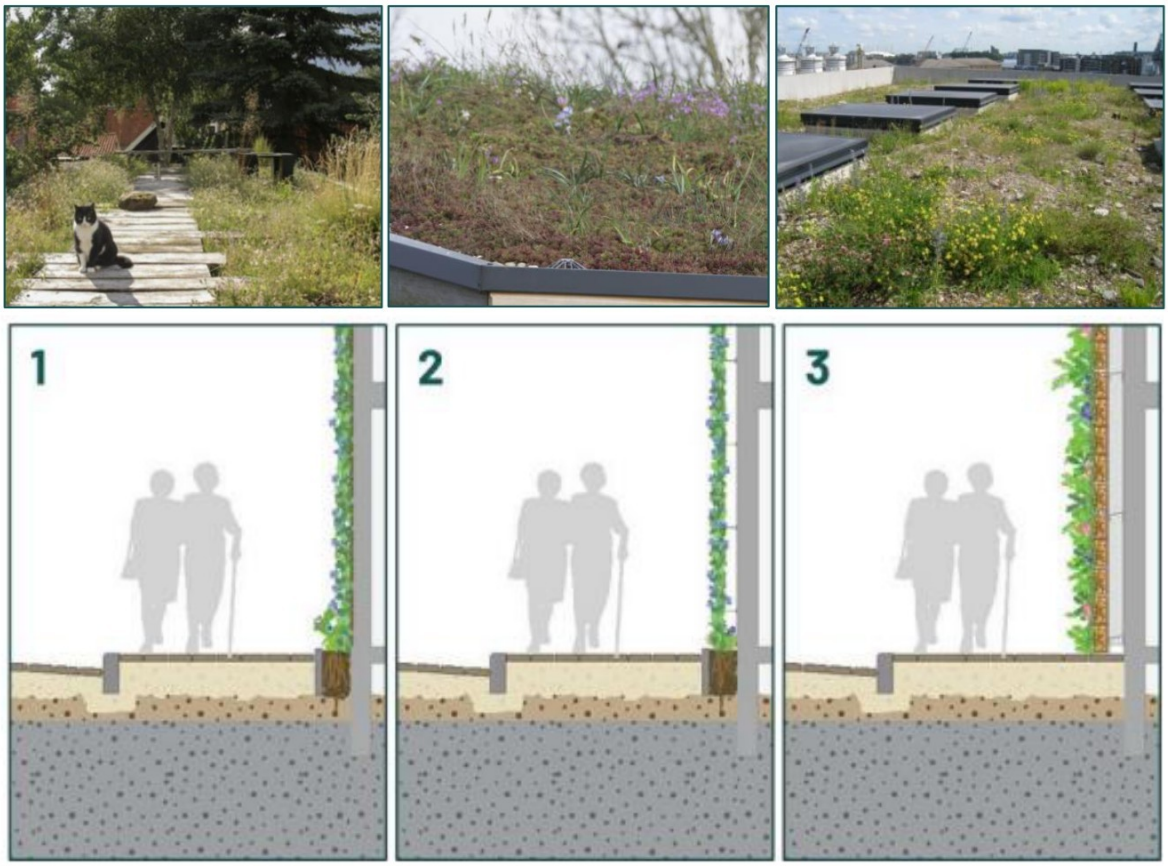

Figuur 1 (boven, links naar rechts) Voorbeelden van groene daken (Cruydt-Hoeck) en een voorbeeld van een bruin dak (Checklist groen bouwen). (beneden, links naar rechts) 1 en 2 zijn voorbeelden van 'groene muren' en 3 is een voorbeeld van een 'levende muur' (groenblauwenetwerken).

Toegang tot gebouwen behouden of creëren of ophangen van kasten

Gebouwen die nieuw gebouwd worden kunnen verblijfplaatsen gaan bieden voor een breed scala aan diersoorten. Vleermuizen hebben hun verblijfplaatsen in een luchtspouw, krappe dakruimte of achter gevelbetimmering. Huismussen nestelen in de dakruimte onder de dakpannen. Gierzwaluwen en spreeuwen kunnen broeden onder de dakgoot, dakkapel, dakpan, achter een regenpijp of in een gat in de muur. Huiszwaluwen maken nestkommen onder witte overstekken en windveren.

Wanneer toegang tot het gebouw niet mogelijk is, kunnen nestkasten als alternatief worden opgehangen (figuur 2). Voor huismussen kunnen ook gierzwaluwkasten worden gebruikt, omdat deze zowel nestgelegenheid bieden aan de gierzwaluw als de huismus. Dit type nestkast kan zowel aan de gevel worden bevestigd als in de muur worden ingebouwd. Wanneer ervoor wordt gekozen om kasten op te hangen, kan voor de gierzwaluw en huismus het type NK GZ 10 van Vivara Pro hiervoor dienen. Voor enkel de huismus is de inbouwkast IB MU 06 geschikt, terwijl spreeuwen gebruik kunnen maken van de inbouwkast SPP1 of de ophangbare variant NK SP 02 (figuur 3).

Bij het plaatsen van de nestkasten is het belangrijk dat deze zich op minimaal drie meter hoogte bevinden en georiënteerd zijn op het noorden of oosten. De aanvliegroute moet vrij blijven van obstakels zoals takken, hoge begroeiing, ramen of andere gebouwen. Daarnaast is het aan te raden om meerdere kasten bij elkaar te inmetselen, waarbij de openingen minimaal vijftig centimeter uit elkaar geplaatst moeten worden. Voor huiszwaluwen gelden grotendeels dezelfde eisen, met als extra aandachtspunt dat kunstnesten bij voorkeur in groepjes moeten worden opgehangen en idealiter aan witte daklijsten bevestigd worden. Bovendien is het van belang dat er binnen een straal van tweehonderd meter een modderpoel aanwezig is, zodat de huiszwaluwen voldoende nestmateriaal kunnen vinden.



Figuur 2 (links naar rechts) NK GZ 10, IB MU 06 (Vivara Pro), SPP1 (Unitura), KN HZ 07 en KN HZ 06 (Vivara Pro).

Voor (half) holenbroeders zoals koolmees, pimpelmees, boomklever en roodborstjes kunnen nestkastjes in de groenstructuren of aan de bebouwing worden gehangen. Iedere soort heeft zijn eigen voorkeur in grootte van de ingang. Plaatsing van de nestkasten dient met de opening naar de noord- of oostkant en 2 meter hoog boven de grond. Door verschillende grote aan openingen van de nestkasten op te hangen, kunnen verschillende holenbroeders hier broeden. Types als NK SE 02 (o.a. pimpelmees), NK SE 04 (o.a. koolmees), NK SE 07 (o.a. boomklever), NK SP 02 (o.a. spreeuw) en NK BA 02 (o.a. roodborst) van Vivara Pro kunnen hiervoor gebruikt worden (figuur 3).



Figuur 3 (links naar rechts) Types NK SE 02, NK SE 04, NK SE 07, NK SP 02 en NK BA 02 (Vivara Pro).

Wanneer de beoogde ontwikkeling in het buitengebied plaats vindt kan dit ook belangrijk leefgebied zijn van de steenuil en kerkuil. Beide soorten maken gebruik van kleinschalig agrarisch landschap bestaande uit (oude) schuren, erven, hagen, tuinen en andere structuurrijke elementen. De nestkast van de steenuil kan worden geplaatst op rustige plaatsen aan de buitenzijde van gebouwen en in bomen. De nestkast van kerkuil kan worden geplaatst in hoge(re) donkere gebouwen (figuur 4).



Figuur 4 (links naar rechts) Types UK ST 01 (steenuil) en UK KE 01 (kerkuil).

Aanleg of behoud onverharde paden en wegen of halfopen tegels aanleggen

Veel dieren nemen een stofbad om zich te ontdoen van parasieten. Een dergelijk stofbad wordt veelal gebruikt in of nabij verharde wegen die bestaan uit zand en puin. Overweeg het behoud of aanleg van onverharde terreindelen.

Wanneer aanleg van verharding niet voorkomen kan worden dan wordt geadviseerd om te werken met halfverharding. Er kan gekozen worden voor halfopen tegels (figuur 5). De opentegels zullen bij warme dagen zorgen voor verkoeling doordat deze minder snel opwarmen en bij buien zorgt het voor waterinfiltratie waardoor er minder wateroverlast zal ontstaan in de wijk. Door klaversoorten bij het gras in te mengen kan stikstof in de grond gebonden worden. Voor kleurrijkere open tegels kan gekozen worden voor 'bloeiende voegen'. Een kruidenmengsel van CruydtHoeck.



Figuur 5 Voorbeelden van groene parkeerplaatsen (BVB Landscaping en parkpositive).

Aanleg of optimalisatie vijver, poel, wadi of natuurvriendelijke oeverzone

De ontwikkeling kan voorzien van een vijver, poel of wadi (Figuur 6). Een waterrijke omgeving geeft amfibieën en insecten de kansen op voortplanting en foerageergebied. Voor zoogdieren en vogels is dit een plek voor drinkwater. De noordzijde dient een flauwe oever te hebben en vrij van beplanting. Zodat amfibieën de kans krijgen om zich hier op te warmen.

Wanneer de poel moet dienen als voortplantingswater dient binnen 400 meter geschikt landhabitat aanwezig te zijn en mogen geen barrières aanwezig richting dit gebied. Deze dient dan ook verbinding te zijn met de waterhabitat door middel van houtwallen, houtstapels of struwelen.

Naast de aanleg van een waterpartij is de optimalisatie van een vijver, poel of oever (bij bijvoorbeeld een sloot) mogelijk. Veel (kleine) diersoorten zijn gebaat bij flauwe begroeide oevers, dergelijke oevers bieden geschikt leefgebied en bevorderen in- en uittreedmogelijkheden. Jaarlijks onderhoud van een vijver en poel is belangrijk om het functioneren te waarborgen.



Figuur 6 (links naar rechts) Voorbeeld van een wadi in de wijk (NL adaptief) en een natuurlijke poel in de tuin (bestgroen.com).

Behoud en aanleg van structuren en schuilplaatsen

Houtige structuren zoals takkenrillen, houtstapels en stenen bieden schuil- en overwinteringsplaatsen voor zoogdieren, insecten, vogels en amfibieën (figuur 7). Een takkenril kan worden gerealiseerd door een dubbele rij van palen te plaatsen. De ruimte van deze takken wordt opgevuld met horizontale takken. Takkenrillen dienen sporadisch bijgevuld te worden, gezien de takken over de tijd heen vergaan. Een effectieve takkenhoop moet minimaal 3 meter lang, 2 meter breed en 1 meter hoog zijn en regelmatig worden aangevuld met nieuw materiaal. De nestkamer binnen de takkenhoop kan worden opgebouwd met boomstammen en opgevuld met droog hooi, met minimaal twee vluchtopeningen van maximaal 15 cm om predatie door vossen te beperken.

Daarnaast kan een doorgang van 15 x 15 cm in erfafscheidingen (egelwegel) de toegankelijkheid voor egels verbeteren (figuur 7). Het aanplanten van een dichte houtwal vergroot het foerageergebied, wat gunstig is voor de biodiversiteit.



Figuur 7 Voorbeelden van links naar rechts: takkenril (grnunited.nl), houtstapels en stenen (Wesra et al., 2018) en een egelwegel (Esschertdesign, 2020).



BLOM ECOLOGIE

Verbindt natuur en samenleving

Koeweistraat 2

4181 CD Waardenburg

0418 820 288

blomecologie.nl