

AKOESTISCH ONDERZOEK PLAN ENTREEGEBIED HOOGEZAND

Onderzoek wegverkeer- & industriegeluid

noordelijk akoestisch adviesburo

AKOESTISCH ONDERZOEK PLAN

ENTREEGEBIED HOOGEZAND

Onderzoek wegverkeer- & industriegeluid

Opdrachtgever	BügelHajema Adviseurs B.V. Vaart NZ 50 9401 GN Assen
Contactpersoon	mevrouw L. Naarsing
Uitgevoerd door	Noordelijk Akoestisch Adviesburo BV
Behandeld door	J.H. Vrijs A. Donker
Datum	31 maart 2026
Kenmerk	7069/NAA/jv/ad/nk/2

Noordelijk Akoestisch Adviesburo BV
W.A. Scholtenstraat 7B
9403 AJ Assen

naa.nl

(0592) 340 630
naa@naa.nl
www.naa.nl

iban NL41 RABO 0382 8383 35
btw NL006719028B01
kvk 04029676

INHOUDSOPGAVE

1 Inleiding 3

2 Wettelijk kader 4
2.1 Aspecten Omgevingswet 4
2.2 Geluidaandachtsgebieden 4
2.3 Geluidproductieplafond 4
2.4 Basisgeluidemissie 4
2.5 Geluidsnormen Besluit kwaliteit leefomgeving 4
2.6 Gemeentelijke omgevingsplan 5
2.7 Gezoneerd industrieterrein 5
2.8 Provincialeweg N387 6
2.8.1 Algemeen 6
2.8.2 Grenswaarden en ontheffing 6
2.8.3 Beoordeling 6
2.9 Gecumuleerd geluid en gezamenlijk geluid 7
2.10 Niet-geluidgevoelige en geluidluwe gevels 7
2.11 Geluidwering van een gebouw en eventuele maatregelen 8

3 Gegevens 9
3.1 Fysieke gegevens 9
3.2 Verkeersgegevens 10

4 Toegepaste rekenmethoden 11

5 Rekenresultaten en toetsing 12
5.1 Geluid van Rijksweg A7 12
5.1.1 Geluid op eerstelijns bebouwing 12
5.1.2 Geluid op tweedelijns bebouwing 14
5.2 Geluid van Provincialeweg N387 14
5.3 Geluid van gemeentewegen 16
5.4 Geluid van gezoneerde industrieterrein 18
5.5 Gecumuleerd en gezamenlijk geluid 18
5.5.1 Beoordeling gecumuleerd geluid 19
5.5.2 Beoordeling gezamenlijk geluid 20
5.6 Woningen met geluid hoger dan de standaard- of grenswaarde en gevelmaatregelen 20

6 Samenvatting en conclusies 23

BIJLAGEN

1 Verkeersgegevens gemeentewegen en Provincialeweg
2 Invoergegevens rekenmodellen
3 Grafische weergave rekenmodel
4 Rekenresultaten wegverkeerslawaai
5 Rekenresultaten industrielawaai
6 Resultatentabel gecumuleerd en gezamenlijk geluid
7 Berekening geluidwering fictief appartement

1 INLEIDING

In opdracht van BügelHajema Adviseurs B.V. te Assen is een akoestisch onderzoek uitgevoerd naar geluid van wegverkeer en industrie op het plangebied “Entreegebied Hoogezand”. Het plangebied ligt direct ten zuiden het Winschoterdiep en ten oosten van de Kerkstraat in Hoogezand. Het is de bedoeling om binnen het plangebied woningen en appartementen te realiseren. De exacte invulling van de plannen zijn nog niet concreet wel zijn de randvoorwaarden met betrekking tot de rooilijnen, de minimale en maximale bouwhoogte en het maximaal aantal bouwlagen vastgelegd. In figuur 1 is de verbeelding van het plangebied weergegeven.

Figuur 1: Verbeelding planlocatie

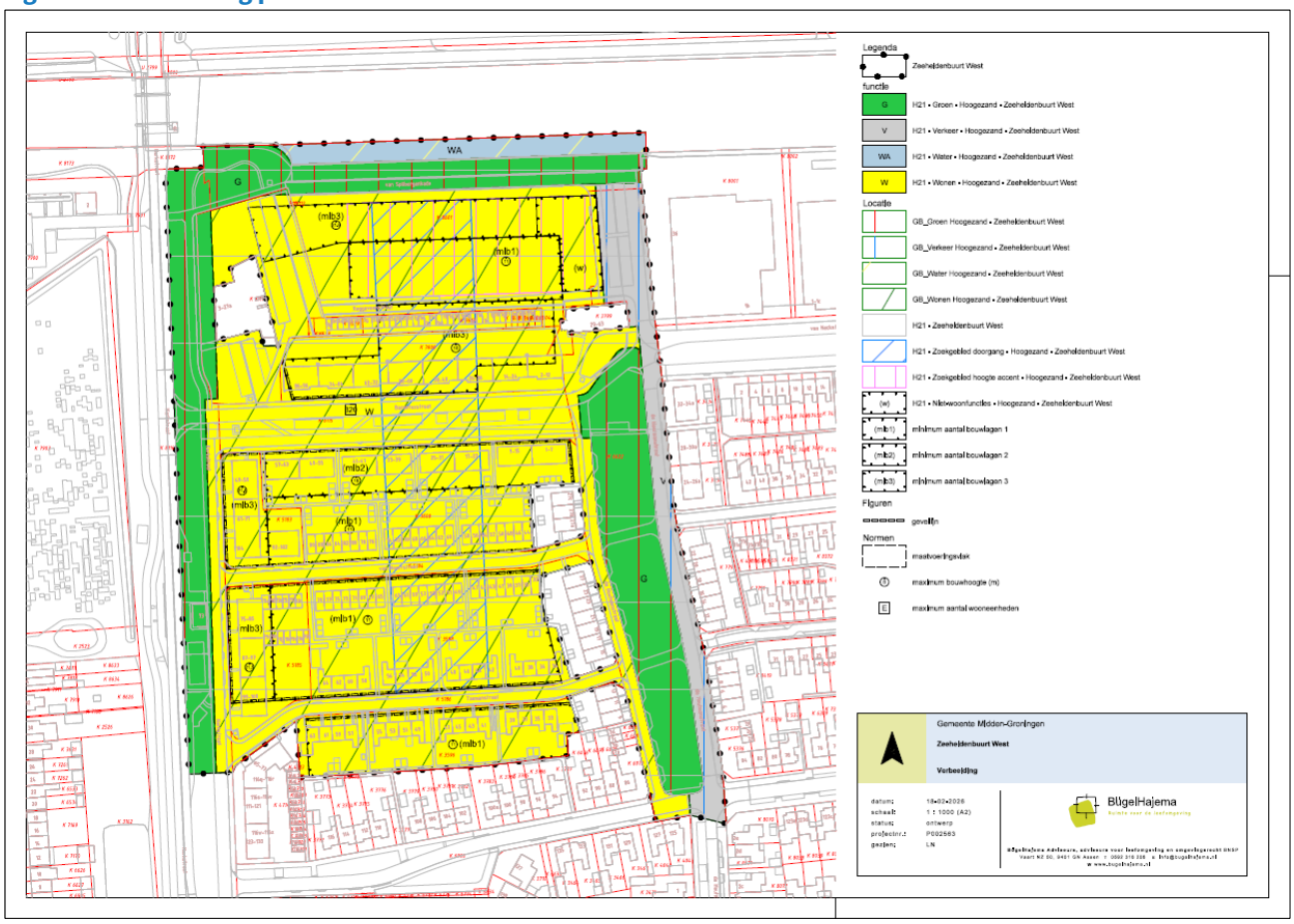

Het plan ligt binnen het geluidaandachtsgebied van:

- De Rijksweg A7 ten noorden van het plangebied;
- De Provincialeweg N387 ten noordwesten van het plan;
- De gemeentelijke wegen rond en binnen het plangebied, waarvan de Kerkstraat de belangrijkste is;
- Het gezoneerde industrieterrein Hoogezand Noordwest ten noordwesten van het plangebied.

Doel van het onderzoek is het toetsen van het geluid van de verschillende bronnen op de geplande woningen binnen het plangebied aan de standaard- en grenswaarden. Omdat de exacte invulling van de plannen nog niet bekend is, is getracht de worst case situatie voor het geluid op de woningen in kaart te brengen.

Het akoestisch onderzoek heeft plaatsgevonden overeenkomstig de criteria conform de Omgevingswet (verder: Ow). De bescherming tegen geluid regelt de gemeente in het omgevingsplan. Voor het gezoneerde industrieterrein is de ‘oude’ wetgeving nog van toepassing vanwege de vaststelling van de geluidzone onder de ‘oude’ Wet geluidhinder. Ook voor de Provincialeweg is, zolang er nog geen gpp’s zijn vastgesteld, de oude wetgeving nog van toepassing.

2 WETTELIJK KADER

2.1 Aspecten Omgevingswet

Met de komst van de Omgevingswet (Ow) kan de gemeente een omgevingsplan opstellen met een set regels op maat, onder meer op basis van het Besluit kwaliteit leefomgeving (Bkl). Voor de afweging en toetsing zijn hier direct de regels uit het Bkl van toepassing.

2.2 Geluidaandachtsgebieden

In het Bkl zijn een aantal geluidaandachtsgebieden vastgelegd. Voor spoorwegen en rijkswegen zijn deze ook te vinden in het zogeheten geluidregister. Ook gemeentewegen met een verkeersintensiteit van meer dan 2.500 motorvoertuigen per etmaal kennen een geluidaandachtsgebied. Zolang er voor de gemeenteweg nog geen aandachtsgebied is vastgesteld moet worden uitgegaan van de aandachtsgebieden conform artikel 17.5, lid 1 van de Omgevingsregeling. Voor 30 km wegen bestaat het geluidaandachtsgebied uit het gebied dat zich aan weerzijden van de as van de weg uitstrekt tot 100 meter afstand, gemeten vanaf de rand van de weg. Voor wegen met 2 rijbanen met een maximumsnelheid van meer dan 30 km/uur bedraagt deze afstand 200 meter; voor wegen met meer dan 2 rijbanen 350 meter.

Binnen het geluidaandachtsgebied is een geluidonderzoek verplicht wanneer nieuwe woningen of andere geluidgevoelige bestemmingen worden gerealiseerd of wanneer een weg fysiek wordt gewijzigd.

2.3 Geluidproductieplafond

Provinciale wegen, door de provincie aangewezen lokale spoorwegen en (gezoneerde) industrieterreinen, krijgen net als Rijkswegen en spoorwegen, een geluidproductieplafond (gpp). Rondom de betreffende geluidbron wordt op referentiepunten de toegestane geluidproductie voor de bron aangegeven. Het bevoegd gezag bewaakt voor deze bronnen de toename van het geluid ten opzichte van de geluidproductieplafonds. Provinciale wegen en door de provincie aangewezen lokale spoorwegen vallen onder het gezag van de provincie. Zolang de gpp's nog niet zijn vastgesteld blijft de "oude" wetgeving conform de Wet geluidhinder (Wgh) van toepassing.

2.4 Basisgeluidemissie

Voor gemeentelijke wegen met een verkeersintensiteit vanaf 2.500 motorvoertuigen per etmaal wordt de basis-geluidemissie (Bge) ingevoerd. Wegen met een verkeersintensiteit van minder dan 2.500 motorvoertuigen vallen niet onder de regels van het Bkl. Ook de 30 km wegen zijn nu gemeentelijke wegen. De gemeente legt de Bge vast in het geluidregister en monitort vijfjaarlijks de ontwikkelingen van het geluid. De gemeente bewaakt de toename van het geluid. Bij een toename van de geluidemissie van 1,5 dB of meer overweegt de gemeente of het maatregelen moet nemen. De gemeente krijgt daarvoor een ruime bestuurlijke afwegingsruimte. Als er na het treffen van maatregelen nog steeds sprake is van een overschrijding van de Bge dan moet de gemeente ook de binnenwaarde in geluidgevoelige gebouwen toetsen op overschrijdingen en zal er een besluit genomen moeten worden over het treffen van geluidwerende maatregelen. De gemeente is namelijk verplicht geluidwerende maatregelen te treffen aan geluidgevoelige gebouwen wanneer de grenswaarde wordt overschreden.

2.5 Geluidsnormen Besluit kwaliteit leefomgeving

Binnen een vastgesteld geluidaandachtsgebied geldt voor geluid door verkeer een standaardwaarde en een grenswaarde. De standaardwaarden gelden als een algemeen geaccepteerd geluidniveau. Hiervan kan de gemeente in het nieuwe deel van het omgevingsplan gemotiveerd afwijken, zowel soepeler als strenger.
De grenswaarden uit het Bkl zijn wel harde grenzen. Hiervan kan de gemeente alleen bij uitzondering afwijken.

Voor geluidsgevoelige gebouwen gelden de volgende standaardwaarden en grenswaarden (paragraaf 5.1.4.2a Bkl) in L_{den} voor de verschillende geluidsbronnen.

Op de berekende waarden voor het wegverkeersgeluid is geen aftrek conform artikel 110g Wet geluidhinder meer van toepassing. Zowel de rekenmethode als de 'grenswaarden' zijn hiermee ook aangepast.

Tabel 1: Geluidnormen Bkl

Geluidbronsoort	Standaardwaarde	Grenswaarden
		Nieuwe geluidgevoelige gebouwen
Provinciale- en rijkswegen	50 L_{den}	60 L_{den}
Gemeente- en waterschapswegen	53 L_{den}	70 L_{den}
Lokale- en hoofdspoorwegen	55 L_{den}	65 L_{den}
Industrieterreinen	50 L_{den}	55 L_{den}
	40 L_{night}	45 L_{night}

Als de geluidwaarden niet voldoet aan de standaardwaarde dient te worden onderzocht, of het mogelijk is met geluidbeperkende maatregelen het geluid te verminderen tot de standaardwaarde.

Het Bkl biedt de mogelijkheid om hogere geluidwaarden op de gevel van een geluidgevoelig gebouw toe te staan tot de grenswaarde, ook voor geluid op bestaande geluidgevoelige gebouwen. In sommige gevallen kan boven de grenswaarde een hogere geluidwaarde worden toegestaan.

Gemeentebesturen kunnen alleen hogere waarden dan de standaardwaarde toestaan als met geluidbeperkende maatregelen niet aan de standaardwaarde voldaan kan worden. In dat geval moet gemotiveerd worden dat de maatregelen niet getroffen worden vanwege overwegende bezwaren van landschappelijke, stedenbouwkundige, verkeerskundige, vervoerskundige, technische of financiële aard. Het gemeentebestuur heeft dus een motiveringsplicht als zij besluit geluid boven de standaardwaarde toe te laten.

2.6 Gemeentelijke omgevingsplan

De gemeente heeft in het omgevingsplan geen afwijkende toetsingswaarden opgenomen.

2.7 Gezoneerd industrieterrein

Het plangebied ligt binnen de bestaande geluidzone rond de industrieterreinen Hoogezand Noordwest. Het industrieterrein is nog niet omgezet naar de nieuwe wetgeving met bijbehorende gpp's. Zolang nog geen gpp's zijn vastgesteld is de 'oude' Wet geluidhinder nog van toepassing.

Het wettelijk kader met betrekking tot geluidgezoneerde industrieterreinen wordt gevormd door de Wet geluidhinder (Wgh). In hoofdstuk V, afdeling 2 van de Wgh zijn de kaders geregeld omtrent bestaande zones rondom industrieterreinen.

Een terrein waarvan een bestemming is gegeven die de mogelijkheid biedt tot het vestigen van inrichtingen die in belangrijke mate geluidhinder veroorzaken, mag in de zin van de Wgh als een industrieterrein worden aangemerkt. Voor een industrieterrein wordt, in een bestemmingsplan, een geluidzone (en zonegrens) vastgesteld (art. 40 Wgh). De geluidzone en zonegrens zijn bedoeld voor zowel de bescherming van de bedrijven als ook de omliggende geluidsgevoelige bestemmingen zoals woningen. Op en buiten de zonegrens mag de geluidbelasting ten gevolge van alle bedrijvigheid samen niet meer bedragen dan 50 dB(A) etmaalwaarde.

Voor nieuw te realiseren woningen gelegen in het gebied buiten de grenzen van het industrieterrein en binnen de zonegrens, zijn hogere geluidbelastingen toelaatbaar tot ten hoogste 55 dB(A).

2.8 Provincialeweg N387

2.8.1 Algemeen

Voor de provincialeweg N387 zijn nog geen gpp's vastgesteld. Hierdoor is de oude wetgeving conform nog van toepassing op deze weg. De Wet geluidhinder (Wgh) richt zich op de zogenaamde zoneringsplichtige wegen. In principe zijn alle wegen zoneringsplichtig behalve:

- wegen die deel uitmaken van een woonerf (art. 74.2a);
- wegen waarvoor een maximumsnelheid van 30 km/uur geldt (art. 74. 2b).

Langs zoneringsplichtige wegen is een geluidzone gelegen waarvan de breedte wordt bepaald door het aantal rijstroken alsmede de ligging in stedelijk of buitenstedelijk gebied conform artikel 74 van de Wet geluidhinder. Indien wordt gebouwd binnen de geluidzone, verplicht de Wet geluidhinder door middel van akoestisch onderzoek aandacht te besteden aan de geluidsituatie. De wettelijke zone voor de N387 bedraagt 250 meter (buitenstedelijk gebied).

Voor de beoordeling van weg- en railverkeerslawaai geldt de Europese dosismaat L day-evening-night (L_{den}). In de Wet geluidhinder wordt L_{den} aangegeven in decibel (dB). De dosismaat L etmaal (L_{etm}) wordt aangeduid in dB(A). Beide dosismaten zijn A-gewogen, wat inhoudt dat er rekening wordt gehouden met de gevoeligheid van het menselijk oor. De geluidbelasting in L_{den} is het gemiddelde over de dag-, avond- en nachtperiode, in plaats van de hoogste van de gewogen etmaalperioden (dag-, avond- en nachtperiode).

2.8.2 Grenswaarden en ontheffing

Voor de nieuw te realiseren woonbestemming geldt dat sprake is van een nieuwe situatie en zijn de artikelen 76 tot en met 85 van de Wet geluidhinder van toepassing. De ten hoogste toelaatbare geluidbelasting bedraagt 48 dB op grond van artikel 82. Indien nieuwe geluidsgevoelige bestemmingen kunnen worden blootgesteld aan een geluidbelasting hoger dan 48 dB, is het noodzakelijk dat een verzoek tot het mogen toestaan van een hogere waarde wordt ingediend. Bij vervangende nieuwbouw is dat niet altijd noodzakelijk.

Indien nieuwe geluidsgevoelige bestemmingen kunnen worden blootgesteld aan een geluidbelasting hoger dan 48 dB, is het noodzakelijk dat een verzoek tot het mogen toestaan van een hogere waarde wordt ingediend. In stedelijke situaties is de maximale hogere waarde 58 dB (art 83.1 Wgh). Voor nog te bouwen bestemmingen in stedelijk gebied die nog niet zijn geprojecteerd, mag een ruimere hogere waarde worden vastgesteld mits deze de 63 dB niet te boven gaat (art 83.2 Wgh).

In buitenstedelijke situaties is de maximale hogere waarde 53 dB (art 83.1 Wgh). Voor andere geluidsgevoelige bestemmingen, zoals onderwijsgebouwen, is voor buitenstedelijke situaties de maximale hogere waarde van 58 dB toegestaan. In onderhavige situatie is voor de N387 getoetst aan een maximale hogere waarde van 58 dB.

Hogere waarden zijn mogelijk indien maatregelen om de geluidbelasting op de gevels te reduceren tot de voorkeursgrenswaarde onvoldoende doeltreffend zijn of overwegende bezwaren ontmoeten van stedenbouwkundige, verkeerskundige, vervoerskundige, landschappelijke of financiële aard (art. 110a lid 5).

2.8.3 Beoordeling

De beoordeling van de geluidsituatie vindt plaats voor de onderscheidbare zoneringsplichtige wegen afzonderlijk. Met het oog op de verwachting dat de geluidproductie van motorvoertuigen in de toekomst zal afnemen door technische ontwikkelingen en aanscherping van typekeuringen, mag een aftrek worden gehanteerd op de berekende geluidbelastingen alvorens deze aan de wettelijke grenswaarden worden getoetst (art. 110g).

De aftrek bedraagt 2 dB voor wegen waarvoor de representatief te achten snelheid van lichte motorvoertuigen 70 km/uur of hoger is (art 3.4 lid c van het RMG 2012).

Voor hetzelfde snelheidsbereik geldt voor nieuwe situaties waar de geluidbelasting zonder aftrek afgerond 56 dB of 57 dB bedraagt, een afwijkende aftrek van respectievelijk 3 dB en 4 dB (art 3.4 lid a en b). Voor wegen waarvoor de representatief te achten snelheid van lichte motorvoertuigen minder dan 70 km/uur is, bedraagt de aftrek 5 dB (art 3.4 lid d RMG 2012). In dit geval bedraagt de aftrek 5 dB.

Bij een eventueel noodzakelijke toetsing van het binnenniveau van woningen moet worden gerekend met een gevelbelasting zonder bovengenoemde aftrek conform artikel 3.4 lid e RMG 2012.

2.9 Gecumuleerd geluid en gezamenlijk geluid

Het gecumuleerd en het gezamenlijk geluid worden in de beoordeling betrokken wanneer de standaardwaarde of de grenswaarde wordt overschreden. Het gecumuleerd geluid (L_{CUM}) is het geluid door geluidbronsoorten, opgeteld met een correctie voor de verschillen in hinderlijkheid (art. 3.38 Bkl). Het gaat hierbij dus om een 'hinder gewogen' beoordeling van gecumuleerd geluid. Het gecumuleerde geluid is het totaal aan geluid afkomstig van wegen, spoorwegen, industrieterreinen, windturbines, schietbanen en luchtvaart waarbij het type geluid als iets meer of minder hinderlijk wordt ervaren.

Het geluid van deze bronnen wordt eerst met een omrekeningsformules omgezet naar een waarde die overeenkomt met een gelijke hinder voor wegverkeer. Vervolgens wordt het gecorrigeerde geluid van alle bronnen bij elkaar opgeteld. Het gezamenlijk geluid (L_g) is het geluid door geluidbronsoorten, opgeteld zonder correctie voor de verschillen in hinderlijkheid (art. 3.39 lid 1 en 2 Bkl).

Bij het bepalen van zowel het gecumuleerde geluid als het gezamenlijk geluid moet in ieder geval het geluid van de bronsoort worden betrokken waarvan geluidgevoelig gebouwen binnen het geluidaandachtsgebied van een weg, spoorweg of industrieterrein liggen.

Gezamenlijk geluid wordt gebruikt bij de beoordeling van het binnenniveau in een gebouw, terwijl gecumuleerd geluid wordt gebruikt bij de beoordeling van de aanvaardbaarheid van de geluidbelasting op een gevel.

Voor de afweging van de kwaliteit van de woonomgeving bij een evenwichtige toedeling van functies aan locaties kan de zogenaamde 'methode Miedema' worden gehanteerd om de aanvaardbaarheid van het geluid op (gevels van) geluidgevoelige bestemmingen te bepalen. Hierbij wordt gebruik gemaakt van de onderstaande tabel.

Tabel 2: Beoordeling L_{cum} conform methode Miedema

Gecumuleerd geluid in L_{cum}	Kwalificatie
≤ 45	Zeer goed
46 – 50	Goed
51 – 55	Redelijk
56 – 60	Matig
61 – 65	Tamelijk slecht
66 – 70	Slecht
≥ 71	Zeer slecht

2.10 Niet-geluidgevoelige en geluidluwe gevels

In de Ow is het begrip "dove gevel" vervangen door het begrip "niet-geluidgevoelige gevel". Aan de geluidwering van een dergelijke gevel wordt een 3 dB strengere eis gesteld. Daar staat tegenover dat openingen in een niet-geluidgevoelige gevel mogelijk zijn, mits zij met een bouwkundige constructie worden afgeschermd. De afscherming moet ervoor zorgen dat het geluid op de opening niet hoger is dan de grenswaarde.

Een niet-geluidgevoelige gevel is een gevel die aan de volgende eisen voldoet (art. 5.78y Bkl). Aan een niet-geluidgevoelige gevel moeten bouwkundige maatregelen kunnen worden getroffen die:

- bestaan uit een uitwendige scheidingsconstructie die geen te openen delen bevat anders dan als onderdeel van een gemeenschappelijke doorgang; of
- borgen dat het geluid op de te openen delen in de uitwendige scheidingsconstructie die direct grenzen aan een verblijfsgebied, niet hoger is dan de grenswaarde.

In het omgevingsplan moet worden vastgelegd dat een bepaalde gevel van een geluidgevoelig gebouw een niet-geluidgevoelige gevel met bouwkundige maatregelen is.

Een geluidluwe gevel is een gevel die ten opzichte van andere gevels van een geluidgevoelig gebouw relatief weinig wordt belast door geluid. Bij een overschrijding van de standaardwaarde of de grenswaarde van het Bkl moet het belang van het beschermen van de gezondheid door een geluidluwe gevel worden betrokken (art. 5.78ab Bkl). Het Bkl geeft geen geluidwaarde voor het maximale geluid op een geluidluwe gevel. Ook is niet vastgelegd wat het minimale verschil moet zijn tussen de hoogst en laagst belaste gevel. Dat geeft gemeenten ruimte voor bestuurlijke afweging en om hun eventueel al geldende geluidbeleid te kunnen voortzetten (kan worden overgenomen in het omgevingsplan).

2.11 Geluidwering van een gebouw en eventuele maatregelen

Indien geen of onvoldoende maatregelen ter beperking van de gevelbelasting (kunnen) worden getroffen, dan moet het binnenklimaat te worden beschermd. De geluidwering van de uitwendige scheidingsconstructie dient hierop te zijn afgestemd. Voor woningen is dit geregeld in het Besluit bouwwerken leefomgeving (Bbl) artikel 4.103.

De karakteristieke geluidwering van een uitwendige scheidingsconstructie die de scheiding vormt tussen een verblijfsgebied en de buitenlucht moet, ter beperking van geluidhinder in het verblijfsgebied, ten minste gelijk zijn aan het verschil tussen het geluid op de uitwendige scheidingsconstructie en 33 dB.

Het geluid op de gevel is het gezamenlijk geluid van de verschillende geluidbronnen tezamen, voor zover de gevel binnen het aandachtsgebied van die geluidsbronnen ligt. Het bepalen van de karakteristieke geluidwering van de uitwendige scheidingsconstructie moet indien nodig nader worden onderzocht.

In voorliggend onderzoek is de geluidwering globaal beoordeeld om een indruk te krijgen van de noodzakelijke maatregelen.

3 GEGEVENS

3.1 Fysieke gegevens

Ten behoeve van het onderzoek is gebruik gemaakt van gegevens afkomstig van de website Publieke Dienstverlening op de Kaart (www.pdok.nl; o.a. 3D geluid downloads en top10nl) en van een door de opdrachtgever verstrekte tekening zoals weergegeven in figuur 1. De overige ten behoeve van de modellering benodigde gegevens met betrekking tot terreingesteldheid en gebouwen zijn afgeleid vanuit Google Earth (Street View) en het Actuele Hoogtebestand Nederland (AHN). Op basis van de verbeelding met rooilijnen en maximaal aantal bouwlagen is een model opgesteld gebaseerd op het maximaal toegestane aantal bouwlagen. Onderstaande is in figuur 2 de invulling, met de benaming en aantal bouwlagen, waar de berekeningen op gebaseerd zijn weergegeven. Binnen het rode vierkant is ergens een hoogteaccent, met drie extra bouwlagen, mogelijk (maximale bouwhoogte 28,5 meter). De exacte positie, grote en hoogte van het hoogteaccent zijn onzeker. Binnen het rode vierkant zijn enkele rekenpunten gesitueerd op de extra bouwlagen om een beeld van het geluid op die hoogte te krijgen.

Figuur 2: Invulling plangebied met maximale toegestane hoogten (bouwlagen)

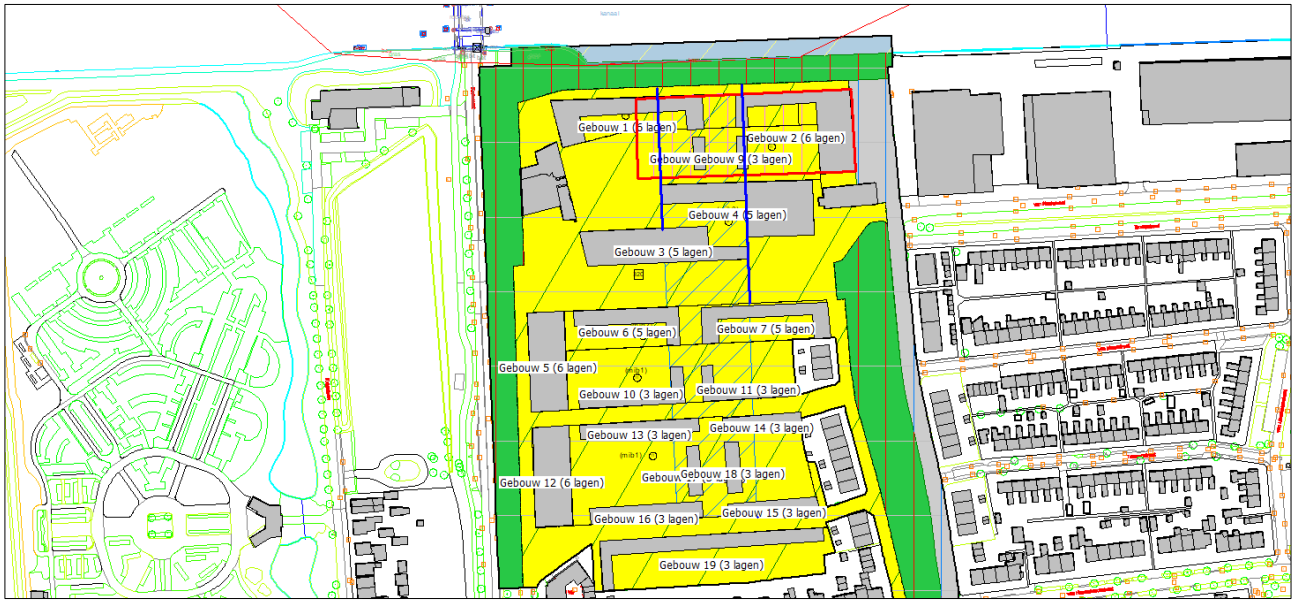

Tussen de in de figuur 2 aangegeven blauwe lijnen is een doorgang in de bebouwing mogelijk. De exacte plaats en breedte van de doorgang zijn nog onzeker. De hoogte van de eerstelijns bebouwing, afmetingen van de doorgang, hebben effect op het geluid dat op de tweedelijns bebouwing wordt berekend. Om het maximale geluid op de tweedelijns bebouwing, met name van belang voor de Rijksweg A7, te bepalen is voor de gebouwen 1 en 2 het minimaal toegestane aantal bouwlagen toegepast met de maximaal toegestane opening in de eerstelijns bebouwing zoals weergegeven in figuur 3.

De eerstelijns bebouwing gezien van de Kerkstraat heeft in principe meer bouwlagen dan de achterliggende tweedelijns bebouwing (gezien vanaf de Kerkstraat). De Kerkstraat zal op de tweedelijns bebouwing in bijna alle gevallen voldoende worden afgeschermd door de eerstelijnsbebouwing (vergelijkbaar met de situatie met maximale bouwlagen). In de berekening is daarom voor de overige woonblokken met het maximaal toegestane aantal bouwlagen gerekend.

Figuur 3: Invulling plangebied met minimaal toegestane bouwlagen gebouw 1 en 2 met maximale doorgang

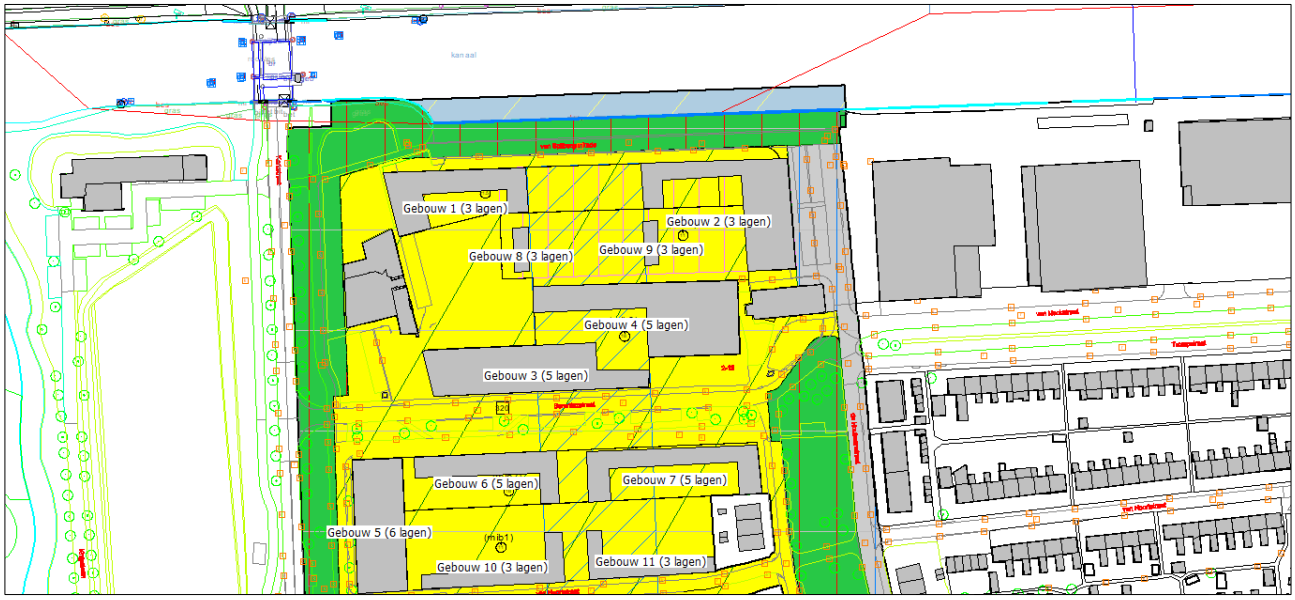

3.2 Verkeersgegevens

Rijksweg A7

Voor de verkeersgegevens en geluidaandachtsgebieden dient, in het geval van provinciale en rijkswegen wegen, gebruik te worden gemaakt van de gegevens uit de Centrale Voorziening Geluidgegevens (CVGG). De geluidgegevens van de Rijksweg A7 zijn op 12 februari 2026 gedownload en geïmporteerd (CVGG importeren: "Rijkswaterstaat-rijksweg-V-20260121.gml"). De geïmporteerde gegevens zijn onveranderd gebruikt als basis voor het opgestelde rekenmodel. Het type wegdek voor de Rijksweg A7, de rijsnelheden, de hoogtegegevens en lijnen, de schermen langs de Rijksweg en de verkeerssamenstelling zijn ongewijzigd overgenomen uit aangeleverde gegevens.

Provincialeweg N387

Voor provincialeweg dienen in de omgevingswet gpp's (geluidproductieplafonds) te worden vastgesteld. Voor provinciale wegen waarvan nog geen gpp's zijn vastgesteld, zoals de N387, is de oude wetgeving conform de Wgh nog van toepassing. Voor de provincialeweg zijn telgegevens beschikbaar uit 2016. Op basis daarvan is de verdeling en samenstelling van het verkeer aangehouden. De intensiteiten zijn aangehouden conform het verkeersmodel voor 2040. Voor het gedeelte van de provincialeweg ten zuiden van de zuidelijke rotonde zijn de verkeersgegevens gelijk getrokken met die van de Kerkstraat.

Gemeentewegen

Voor de verkeersgegevens en geluidaandachtsgebieden moet in het geval van gemeentelijke wegen gebruik worden gemaakt van de gegevens uit het Bge-geluidregister. Momenteel zijn die gegevens nog niet beschikbaar, daarom is uitgegaan van de door de gemeente Midden-Groningen aangeleverde gegevens. Het betreft prognosegegevens voor het jaar 2040. Deze gegevens zijn gebaseerd op telgegevens uit 2022/2024. Voor de berekeningen is uitgegaan van de 2040 referentie situatie en de structuur ontsluiting variant B1.

De aangeleverde en gehanteerde verkeersgegevens zijn toegevoegd in bijlage 1, een aantal relevante verkeersgegevens is ook gegeven op de grafische weergave in bijlage 3.

4 TOEGEPASTE REKENMETHODEN

De berekeningen voor de Rijks- en Gemeentewegen zijn uitgevoerd overeenkomstig Standaard Rekenmethoden zoals beschreven in de Omgevingsregeling (Staatscourant 2021 nr. 15868 van 26 maart 2021). Wegverkeerslawaai staat omschreven in bijlage IVE Meet- en rekenmethode geluid wegen.

Voor provinciale wegen dienen in de omgevingswet gpp's (geluidproductieplafonds) te worden vastgesteld. Voor provinciale wegen waarvan nog geen gpp's zijn vastgesteld, zoals de N387, is de oude wetgeving conform de Wgh nog van toepassing. In onderhavig onderzoek is daarom berekend en getoetst conform de rekenmethode en randvoorwaarden uit de Wgh. Akoestisch onderzoek in het kader van de Wet geluidhinder dient plaats te vinden overeenkomstig het RMG 2012, de regeling als bedoeld in artikel 110 lid d en e (Wgh). Bijlage III, hoofdstuk 1 bij dit voorschrift, de Standaard Rekenmethode I, is gebaseerd op een vereenvoudiging van de situatie, waarbij de weg bij benadering recht is en de invoergegevens zoals bijvoorbeeld de verkeersintensiteiten en de hoogteverschillen in de weg geen belangrijke variaties vertonen. Bijlage III, hoofdstuk 2, de Standaard Rekenmethode II, is bedoeld voor de meer complexe situaties die niet voldoen aan de randvoorwaarden voor de Standaard Rekenmethode I. Hier is gerekend met methode II.

Voor het uitvoeren van de berekeningen is gebruik gemaakt van het computerprogramma GeoMilieu versie V2025.2 met de relevante modules conform de Ow en Wgh. Hiertoe is de situatie gedigitaliseerd. In het invoermodel worden, afhankelijk van de soort berekening, geluidsbronnen (IL), rijlijnen (VL) of banen (RL) ingebracht. Daarnaast reflecterende bodemgebieden, hoogtelijnen, gebouwen en eventueel schermen. De wegen, waterpartijen en andere verharde oppervlakken zijn beschouwd als reflecterende bodemgebieden, de overige gebieden zijn hier beschouwd als absorberend.

In het opgestelde model zijn hoogteverschillen verdisconteerd met behulp van hoogtepunten en hoogtelijnen. De hoogtegegevens (lijnen) van de Rijksweg zijn overgenomen uit het CVGG. Ter plaatse van de onderdoorgang van de Provincialeweg N387 zijn de hoogtelijn van de geïmporteerde data aangepast om een doorgang voor de N387 te creëren. Het viaduct over de provincialeweg is gecreëerd middels een zwevend gebouw. De hoogtegegevens van de omgeving zijn afkomstig van uit de 3D geluid downloads en geïmporteerd als hoogtepunten. Waar nodig zijn in verband met afschermde werking hoogtelijnen toegepast.

Op de nieuw te realiseren woningen (appartementen) liggen op de verschillende gevels rekenpunten op verschillende hoogten; steeds op twee derde van de betreffende bouwlagen. Uitgangspunt bij de berekeningen is dat de eerste bouwlaag een hoogte heeft van 4 meter. Voor de overige bouwlagen is steeds een hoogte van 3 meter per bouwlaag aangehouden.

De berekende geluidsniveaus worden afgerond naar het dichtstbijzijnde gehele getal, waarbij een halve eenheid wordt afgerond naar het dichtstbijzijnde even getal, zoals aangegeven in artikel 3.4 van de Omgevingsregeling.

Het opgestelde model is aangeleverd aan de zonebeheerder van de gemeente. Deze heeft de modelgegevens verwerkt in de rekenmethode volgens de Handleiding meten en rekenen industrielawaai volgens de Wgh. De berekende gegevens zijn weer verwerkt in deze rapportage.

De invoergegevens van het opgestelde rekenmodel zijn toegevoegd als bijlage 2, de grafische weergaven van het rekenmodel zijn opgenomen in bijlage 3. De rekenresultaten worden besproken in hoofdstuk 5.

5 REKENRESULTATEN EN TOETSING

5.1 Geluid van Rijksweg A7

Om het geluid van de Rijksweg op de bebouwing van het plangebied te beperken is een scherm met diffractor voorzien in de plannen. Uitgangspunt van het scherm is een hoogte van in totaal 1,5 meter (barrier met diffractor). Het scherm is buiten de asfaltverharding, achter de vangrail, van de weg geplaatst op een hoogte ten opzichte van rijlijn van 1,5 meter. Het type diffractor en profielcorrectie zijn conform opgave van de gemeente en conform afspraken met Rijkswaterstaat. De positie van het in de berekeningen aangehouden scherm is weergegeven in onderstaande figuur.

Figuur 4: Positie scherm langs Rijksweg A7

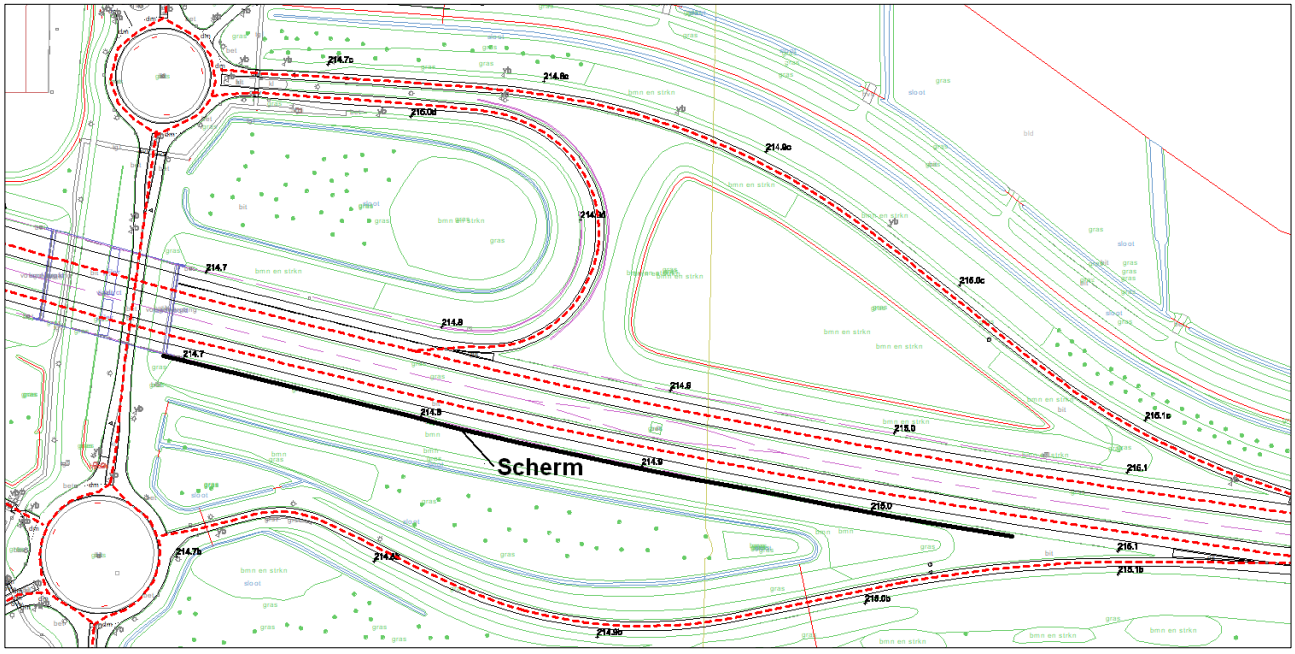

De standaardwaarden voor het geluid van de Rijksweg A7 op de geplande woningen is 50 dB en de grenswaarde is 60 dB. Voor het geluid van de A7 op de tweedelijns bebouwing is de invulling en hoogte van de eerstelijns bebouwing gezien vanaf de A7 van belang. Hoe hoger de eerstelijnsbebouwing hoe beter het geluid op de tweedelijns bebouwing wordt afgeschermd. Omdat de exacte invulling en bouwhoogten van de verschillen bouwblokken/appartementengebouwen nog niet bekend is zijn de berekeningen uitgevoerd voor deze twee verschillend varianten (zie ook figuur 2 en 3):

- Met het maximaal toegestane aantal bouwlagen. In de eerstelijnsbebouwing is het mogelijk een hoger deel (hoogteaccent) te realiseren. Voor het hoogteaccent zijn alleen waarneempunten in het model opgenomen. Voor de bebouwing is uitgegaan van het maximaal aantal woonlagen. Voor het hoogteaccent liggen de waarneempunten dus hoger en dus niet voor de gevel van een gemodelleerd gebouw;
- Met het minimaal toegestane aantal bouwlagen voor de eerstelijns bebouwing langs het Winschoterdiep. Om het maximale geluid van de Rijksweg op de tweedelijns bebouwing te bepalen is tevens rekening gehouden met maximaal toegestane doorgang in de eerstelijns bebouwing. Dit is de worst case situatie voor de tweedelijns bebouwing.

5.1.1 Geluid op eerstelijns bebouwing

De hoogste geluidsniveaus worden berekend op de hoogste verdiepingen, en het mogelijke hoogteaccent (3 extra verdiepingen) van de eerstelijns bebouwing gezien vanaf de Rijksweg.

Het berekende geluid ten gevolge van verkeer op Rijksweg A7 is weergegeven in bijlage 4 en in de figuren 5 en 6. In figuur 5 zijn de waarde op bouwblok 1, dat is aan de westzijde, weergegeven. Het betreft de waarden voor de eerste (begane grond) tot en met de zesde bouwlaag. De eerste waarde is op begane grond niveau, de tweede voor de eerste verdieping en zo verder. Toetsingspunten met waarden hoger dan de standaardwaarde van 50 dB zijn rood onderstreept. Waarden hoger dan de grenswaarde van 60 dB zijn rood omkaderd. De rekenpunten voor het hoogteaccent zijn blauw onderstreept, dat zijn de rekenpunten op bouwlaag 7 tot en met 9.

Figuur 5: Geluid van Rijksweg A7 op eerstelijns bebouwing; bouwblok 1 westzijde

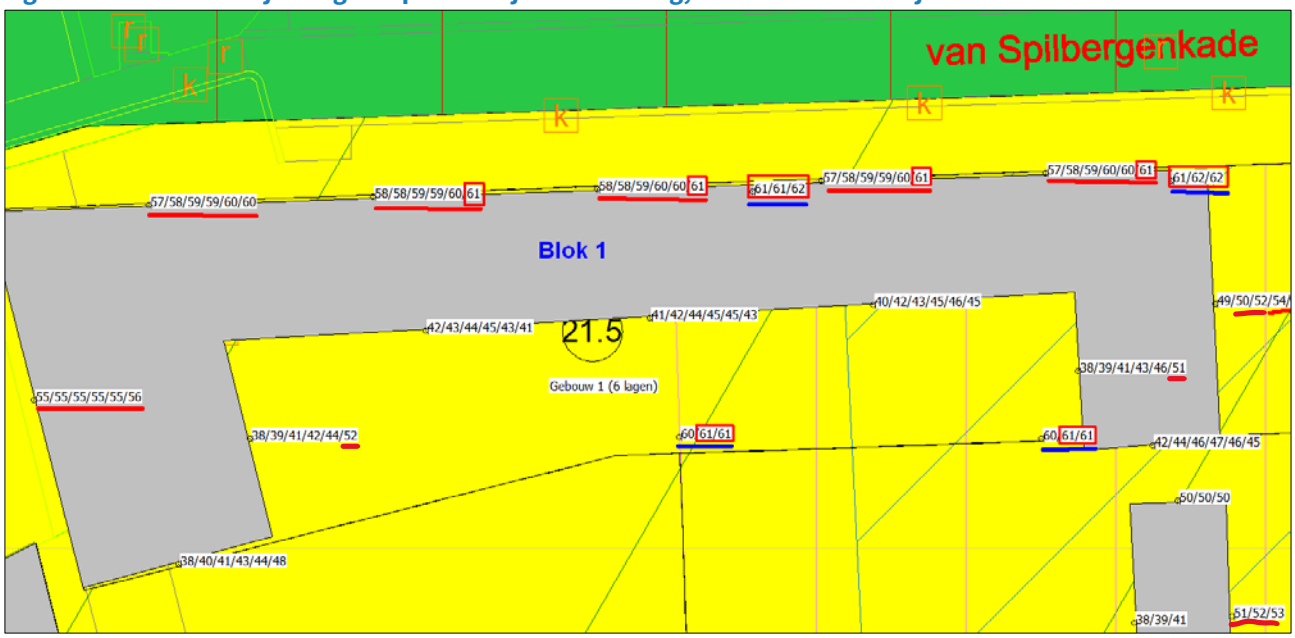

Op de noord-, oost- en westgevel van woonblok 1 wordt de standaardwaarde van 50 dB overschreden. Op een deel van de zesde bouwlaag wordt op de noordgevel tevens de grenswaarde van 60 dB overschreden. Op de toetsingspunten voor het mogelijke hoogteaccent, met 3 extra bouwlagen, wordt de grenswaarde overschreden.

In figuur 6 zijn de waarde op bouwblok 2 aan de oostzijde weergegeven.

Figuur 6: Geluid van Rijksweg A7 op eerstelijns bebouwing; bouwblok 2 oostzijde

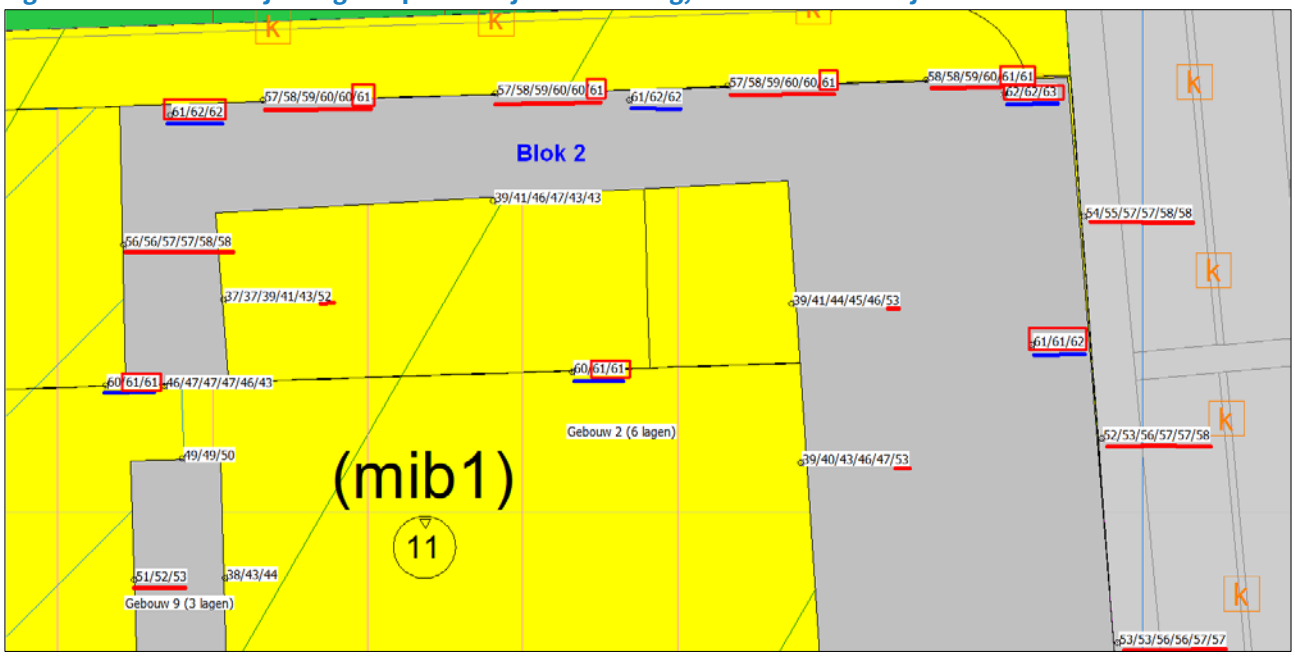

Ter hoogte van de eerstelijns bebouwing wordt de standaardwaarde overschreden. Op de zesde bouwlaag en een deel van de vijfde bouwlaag wordt de grenswaarde van 60 dB overschreden. De maximale berekende waarde op de zesde bouwlaag bedraagt 61 dB. Op de rekenpunten voor het mogelijke hoogteaccent (bouwlagen 7 tot en met 9) wordt een maximale waarde van 63 dB berekend.

Bij waarden boven de grenswaarde is het toestaan van wonen alleen mogelijk met maatregelen in de vorm van gevelschermen of indien de betreffende gevels worden uitgevoerd als niet-geluidgevoelige gevel. Bij een standaard uitvoering met gebouwen met haakse gevels zal de geluidbelasting op de zegevels naar verwachting voldoen aan de grenswaarde. Voor afwijkende gebouwvormen moet in de bouwfase worden aangetoond dat op de zijgevels aan de grenswaarde wordt voldaan.

5.1.2 Geluid op tweedelijns bebouwing

Ten gevolge van de Rijksweg worden op de tweedelijnsbebouwing, gezien vanaf de snelweg, de hoogste geluidsniveaus berekend indien voor de eerstelijnsbebouwing wordt uitgegaan van het minimaal toegestane aantal bouwlagen (blok 1 en 2) en de maximale doorgang in de eerstelijnsbebouwing. Voor de tweedelijns bebouwing is uitgegaan van het maximaal toegestane aantal bouwlagen. In figuur 7 zijn de rekenresultaten van deze rekensessie samengevat.

Figuur 7: Geluid van Rijksweg A7 op tweedelijns bebouwing

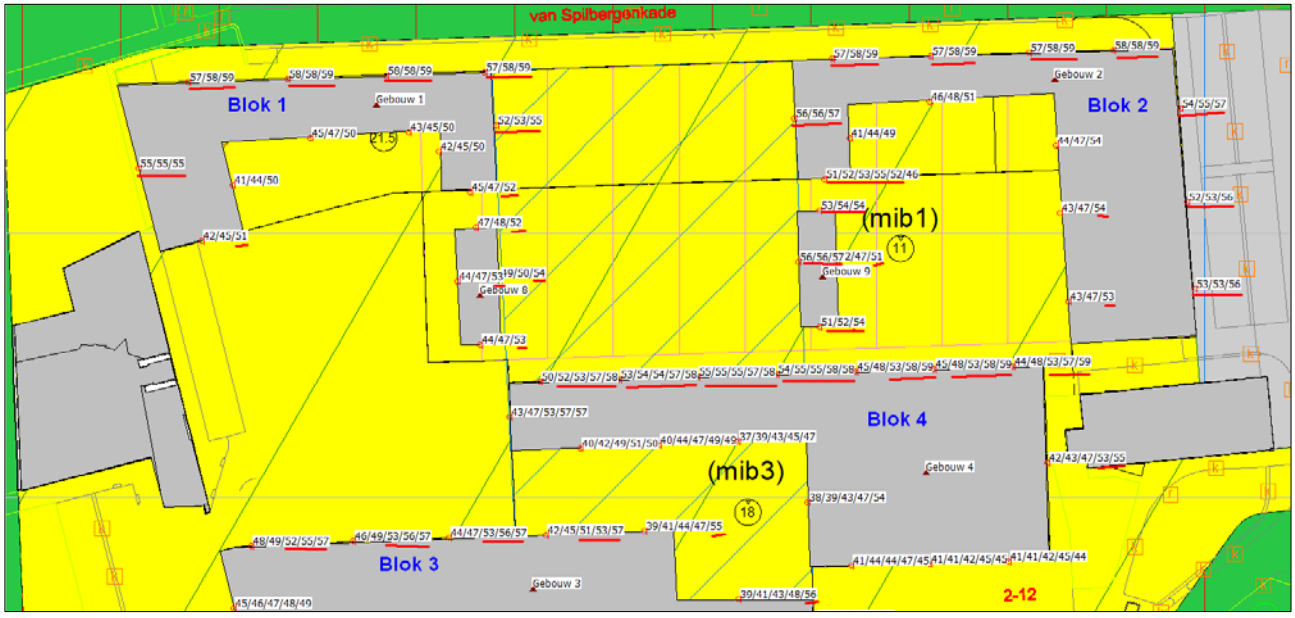

Op de tweedelijns bebouwing, woonblok 3/4 en de tussenliggende blokken 8 en 9, wordt maximaal 59 dB berekend ten gevolge van verkeer op de Rijksweg A7. Daarmee wordt op de tweedelijns bebouwing, ongeacht de exacte invulling van de eerstelijns bebouwing, voldaan aan de grenswaarde van 60 dB. Op veel toetsingspunten wordt wel de standaardwaarde van 50 dB overschreden.

5.2 Geluid van Provincialeweg N387

Zoals aangegeven is voor provinciale wegen zonder gpp's de Wgh en is de N387 berekend en getoetst conform de rekenmethode en randvoorwaarden uit de Wgh.

In onderstaande figuur 8 is de grens tussen de N387, de Provincialeweg, en de Kerkstraat (gemeenteweg) aangegeven. De grens ligt op de zuidoever van het Winschoterdiep.

Figuur 8: Grens Provincialeweg N387

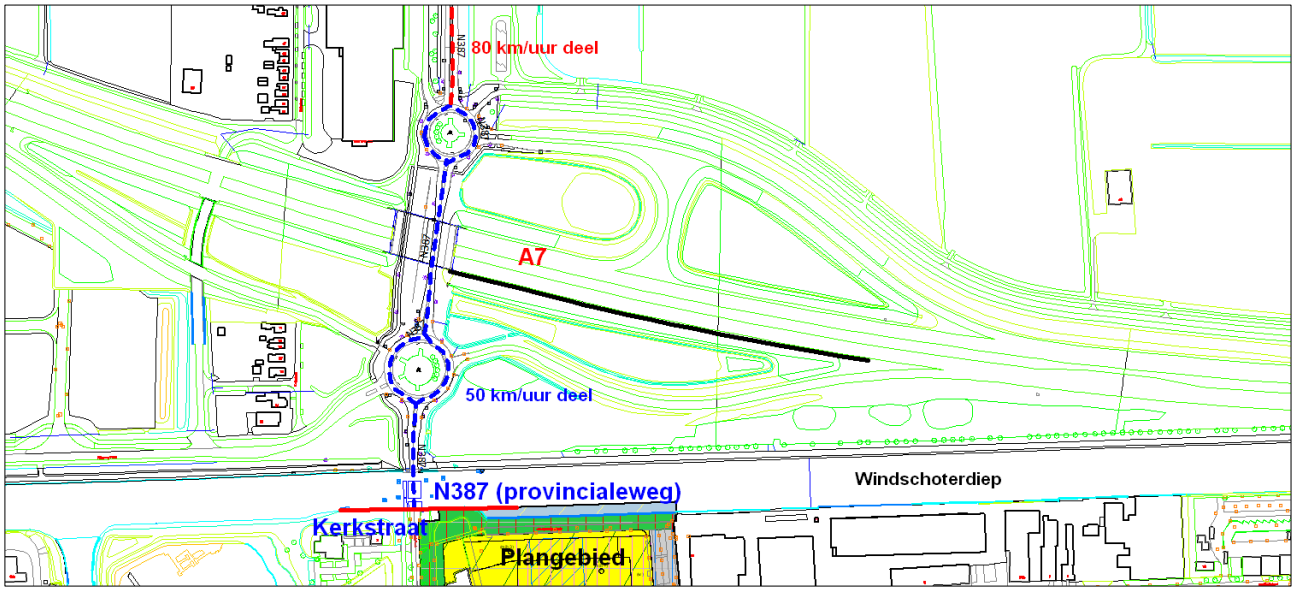

De maximaal toegestane snelheden zijn ten noorden van de meest noordelijk rotonde 80 km/uur en 50 km/uur op het zuidelijke deel richting het plangebied.

Voor toetsing moet worden uitgegaan van de resultaten inclusief aftrek art 110g Wgh. De voorkeursgrenswaarde is 48 dB, de grenswaarde is 53 dB. De aftrek is voor het 50 km/uur deel van de weg 5 dB en voor het 80 km/uur deel 2 dB. De resultaten inclusief aftrek staan voor het relevante deel van het plangebied weergegeven in figuur 9. Het betreft de waarde voor de begane grond en de eerste tot en met de zesde bouwlaag. De eerste waarde is op begane grond niveau, de tweede voor de eerste verdieping en zo verder. Toetsingspunten met waarden hoger dan de voorkeursgrenswaarde van 48 dB zijn rood omkaderd.

Figuur 9: Geluid van Provincialeweg N387 inclusief aftrek

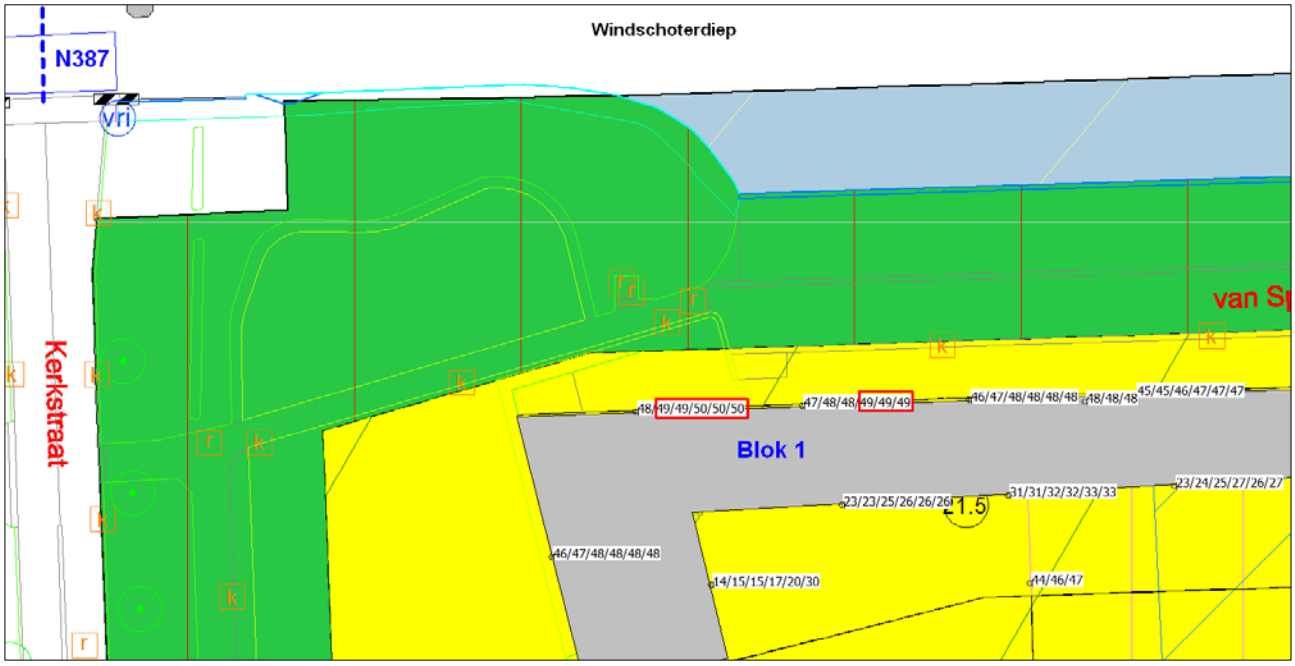

Het maximale geluid van de provincialeweg op woningen in het plangebied bedraagt 49,7 dB inclusief aftrek artikel 110g Wgh. Dat is hoger dan de voorkeursgrenswaarde van 48 dB. Alleen op de noordgevel van woonblok 1 wordt de voorkeursgrenswaarde overschreden. Op de overige woonblokken wordt voldaan aan de voorkeursgrenswaarde. Aan de grenswaarde van 53 dB wordt op alle rekenpunten voldaan.

De provincialeweg is geen belemmering voor de bouw van de woningen binnen het plangebied. Wel zal voor de woningen van blok 1 een hogere waarde, van 50 dB, moeten worden toegestaan.

Voor het cumulatieve en gezamenlijke geluid moet worden uitgegaan van de situatie zonder aftrek. Het maximale niveau zonder aftrek is afgerond 55 dB.

Ter informatie is de provincialeweg ook berekend in de rekenmodule van de omgevingswet. Het berekende niveau bedraagt dan maximaal 53 dB. Dat is voor het gezamenlijke geluid gunstiger.

5.3 Geluid van gemeentewegen

De standaardwaarde voor gemeentewegen is 53 dB en de grenswaarde is 70 dB. De hoogste niveaus worden berekend op de woonblokken direct langs de Kerkstraat. Het berekende geluid ten gevolge van verkeer op de gemeentewegen is weergegeven in bijlage 4 en in figuur 10 tot en met 12. In figuur 10 zijn voor het meeste noordelijke wooncomplex, blok 1, steeds zes waarden weergegeven. Het betreft de waarde voor de eerste tot en met de zesde bouwlaag. Toetsingspunten met waarden hoger dan de standaardwaarde van 53 dB zijn rood omkaderd.

Figuur 10: Berekend geluid (L_{den}) t.g.v. gemeentewegen op blok 1

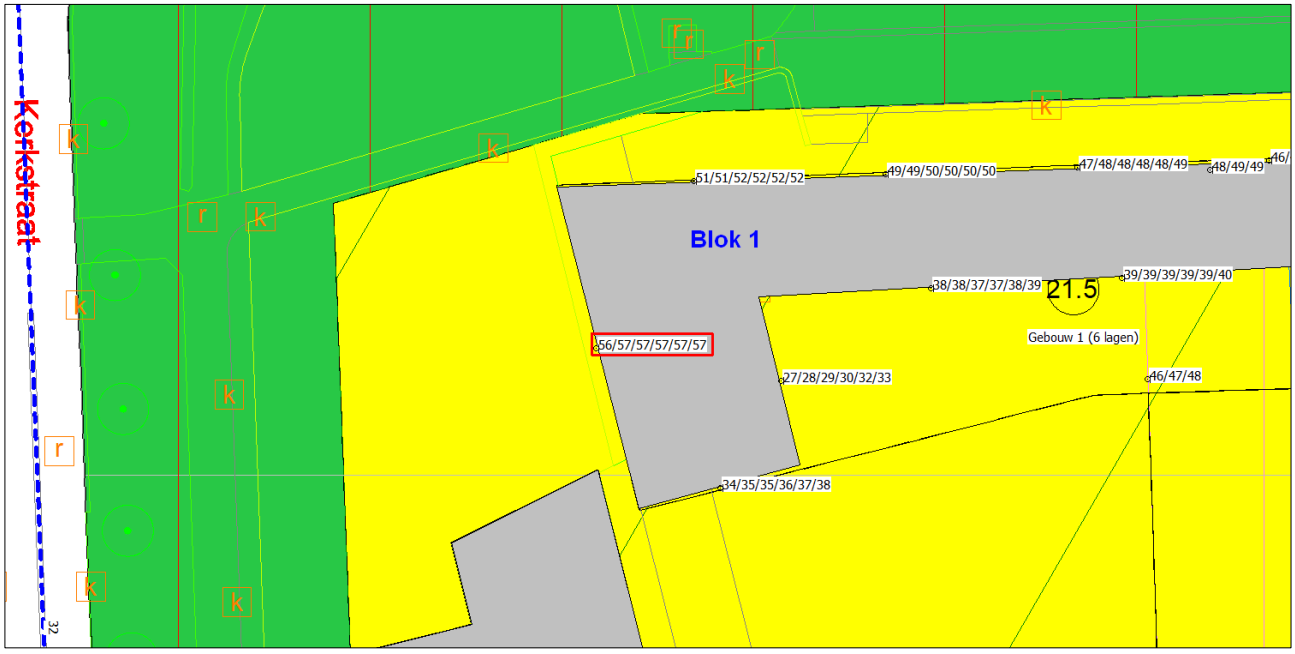

Het maximale geluid ten gevolge van gemeentewegen op woonblok 1 bedraagt 57 dB. Daarmee wordt de standaardwaarde van 53 dB overschreden.

Figuur 11: Berekend geluid (L_{den}) t.g.v. gemeentewegen op blok 3, 5 en 6

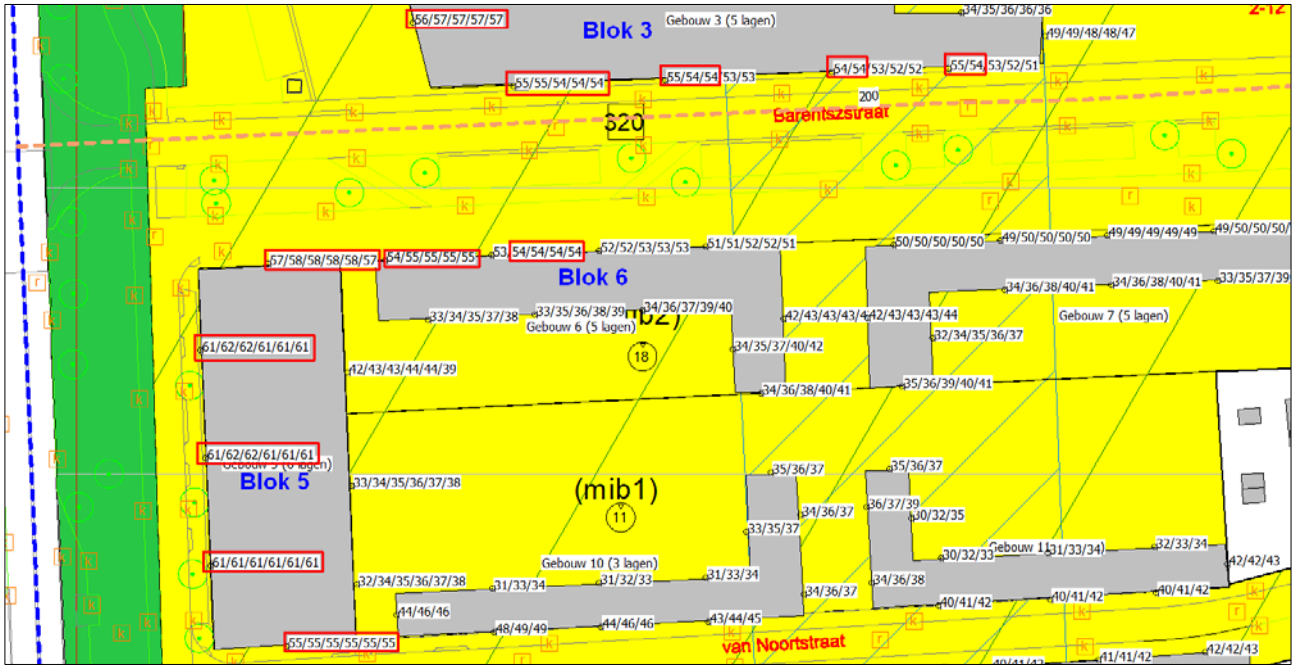

Het maximale geluid ten gevolge van gemeentewegen op woonblok 3 en 6 bedraagt 55 dB, op woonblok 5 bedraagt het geluid maximaal 61 dB . Daarmee wordt de standaardwaarde van 53 dB overschreden. Aan de grenswaarde van 70 dB wordt wel voldaan.

Figuur 12: Berekend geluid (L_{den}) t.g.v. gemeentewegen op blok 12

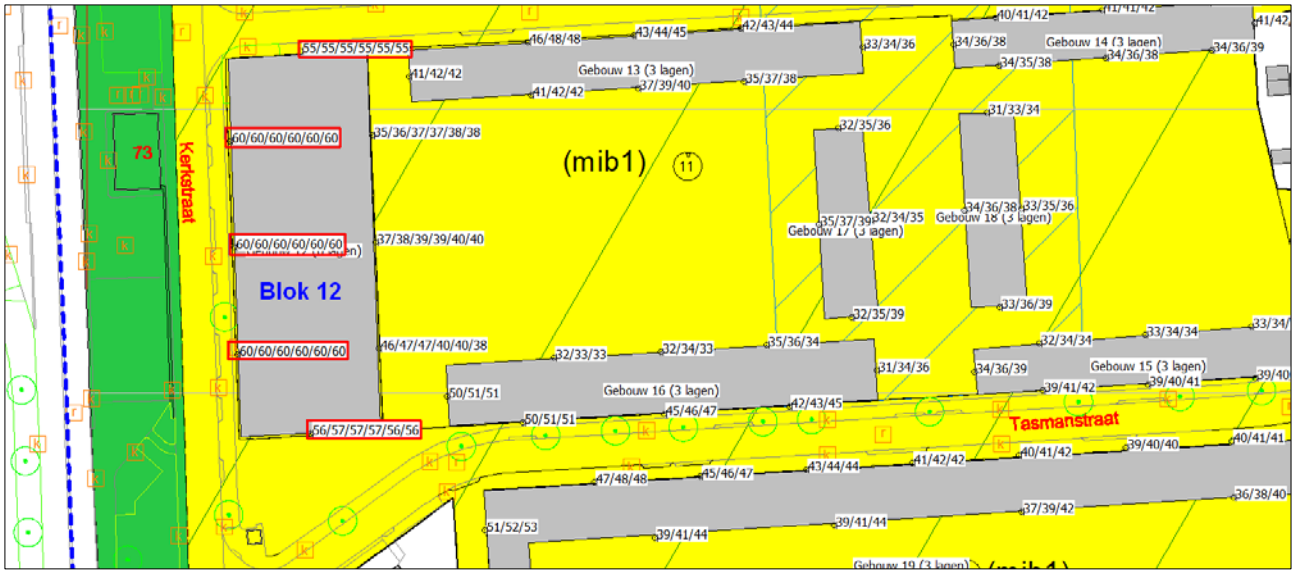

Het maximale geluid ten gevolge van gemeentewegen op woonblok 12 bedraagt 60 dB. Daarmee wordt de standaardwaarde van 53 dB overschreden. Aan de grenswaarde van 70 dB wordt wel voldaan.

Gemeentebesturen kunnen alleen hogere waarden dan de standaardwaarde toestaan als met geluidbeperkende maatregelen niet aan de standaardwaarde voldaan kan worden. In dat geval moet gemotiveerd worden dat de maatregelen niet getroffen worden vanwege overwegende bezwaren van landschappelijke, stedenbouwkundige, verkeerskundige, vervoerskundige, technische of financiële aard. Het gemeentebestuur heeft dus een motiveringsplicht als zij besluit geluid boven de standaardwaarde toe te laten.

5.4 Geluid van gezoneerde industrieterrein

Het plangebied ligt binnen de geluidszone van de industrieterreinen van de gemeente Midden Groningen. Op en buiten de zonegrens mag de geluidbelasting ten gevolge van alle bedrijvigheid, op het industrieterrein, samen niet meer bedragen dan 50 dB(A) etmaalwaarde.

Voor nieuw te realiseren woningen gelegen buiten de grenzen van het bedrijventerrein en binnen de zonegrens, zijn hogere geluidbelastingen (hogere waarden) toelaatbaar tot ten hoogste 55 dB(A). De geluidsbelasting op de geplande woningen binnen het plangebied zijn berekend door de zonebeheerder en toegevoegd als bijlage 5 aan dit rapport. De ligging van de rekenpunten komt overeen met de berekening van het verkeerslawaai.

De rekenresultaten zijn aangeleverd als etmaalwaarden. Voor het berekenen van het gecumuleerde en het gezamenlijke geluid is op basis van de aangeleverde rekenresultaten per rekenpunt het L_{den} gelijk gesteld aan de aangeleverde etmaalwaarden (conform Aanvullingswet geluid Omgevingswet). De maximaal berekende geluidsbelasting bedraagt 51 dB(A) etmaalwaarde/L_{den} op blok 5 en 12.

Voor de geplande woningen binnen de zone zal volgens de “oude” wetgeving een verzoek tot hogere waarde moeten worden ingediend. De zonebeheerder heeft aangegeven dat er een hogere waarde van maximaal 51 dB zal worden aangevraagd voor een aantal toetsingspunten. Deze toetsingspunten zijn gesitueerd op de geplande woonblokken 5 en 12 langs de Kerkstraat (zijde Kerkstraat). De aan te vragen hogere waarden zijn toegevoegd als bijlage 5 van dit rapport en zijn verwerkt in de resultatentabellen zoals weergegeven in bijlage 6.

5.5 Gecumuleerd en gezamenlijk geluid

Van cumulatie is sprake wanneer de standaardwaarde door meer dan één bron wordt overschreden. In dit geval wordt de standaardwaarde overschreden door zowel verkeer op de Rijksweg, de Provincialeweg als de gemeentewegen. Ook ten gevolge van het gezoneerde industrieterrein wordt de voorkeursgrenswaarde op een gedeelte van de geplande woningen overschreden.

In dit geval is er sprake van samenloop van oud recht (voor het geluid door de Provincialeweg N387 en industrieterrein) en nieuw recht (voor het geluid door rijks- en gemeentewegen). Het gecumuleerde geluid moet dan worden bepaald volgen art. 4.1 Vangnetregeling. In het eerste lid van dat artikel staat dat het gecumuleerde geluid moet worden bepaald volgens de rekenregels van de Ow. Het geluid door de provincialeweg wordt volgens art. 4.1, tweede lid, Vangnetregeling bepaald volgens het oude recht (Wgh). Voor het bepalen van de gecumuleerde geluidbelasting mag de aftrek als bedoeld in art. 110g Wgh voor de provincialeweg niet worden toegepast.

Het geluid van het gezoneerde industriegebied is als etmaalwaarden berekend op de woningen binnen het plangebied (conform Wgh). Voor het berekenen van het gecumuleerde en het gezamenlijke geluid is op basis van de aangeleverde rekenresultaten per rekenpunt het L_{den} gelijk gesteld aan de aangeleverde etmaalwaarden (conform Aanvullingswet geluid Omgevingswet). In de berekeningen voor het gecumuleerd en gezamenlijk geluid is voor de verschillende toetsingspunten uitgegaan van de door de zonebeheerder berekende waarden of opgegeven hogere waarde.

In tabel 3 worden de maximale waarden per woonblok van het gecumuleerde en gezamenlijke geluid samengevat. Voor de complete lijst per rekenpunt wordt verwezen naar bijlage 6.

Tabel 3: Gecumuleerd en gezamenlijk geluid op woonblokken (maximaal per woonblok)

Omschrijving	Berekende L_{den} t.g.v. Wegverkeerslawaai: Rijks- en provinciale wegen A7	Wegverkeerslawaai: Rijks- en provinciale wegen N387	Wegverkeerslawaai: Totalen Gemeente wegen	Totaal	Industrielawaai: Totalen IL	Industrielawaai: Totalen L^*_{IL}	Formeel sprake Cumulatie [J/N]	Formeel sprake Cumulatie L_{cum}	Beoordeling Miedema (1) L_{cum}	Gezamenlijk geluid L_g	Geluidwering: Toeslag niet-geluidgevoelige gevel	Geluidwering: Benodigde geluidwering
Woonblok 1	60,6	54,6	56,9	61,9	49,0	51,6	J	62,3	Tamelijk slecht	62,1	3	32,1
Woonblok 2	61,0	50,2	44,3	61,3	47,2	50,2	N	61,6	Tamelijk slecht	61,5	3	31,5
Woonblok 3	51,1	40,2	56,8	57,4	49,4	52,0	J	58,5	Matig	58,0	0	25,0
Woonblok 4	53,2	40,5	48,4	53,5	48,7	51,4	N	55,6	Matig	54,7	0	21,7
Woonblok 5	54,2	46,6	61,7	62,2	51,5	53,8	J	62,8	Tamelijk slecht	62,5	0	29,5
Woonblok 6	51,3	37,2	55,3	56,7	45,0	48,5	J	57,3	Matig	57,0	0	24,0
Woonblok 7	53,8	35,2	52,2	55,3	47,3	50,2	N	56,5	Matig	56,0	0	23,0
Woonblok 8	53,2	42,0	39,2	53,5	45,2	48,6	N	54,7	Redelijk	54,1	0	21,1
Woonblok 9	52,9	41,9	37,5	53,3	44,6	48,2	N	54,5	Redelijk	53,9	0	20,9
Woonblok 10	44,4	29,4	49,0	49,3	47,7	50,6	N	53,0	Redelijk	51,6	0	18,6
Woonblok 11	46,7	30,7	42,8	47,7	45,9	49,2	N	51,5	Redelijk	49,9	0	16,9
Woonblok 12	52,8	44,1	60,5	60,9	51,5	53,8	J	61,7	Tamelijk slecht	61,4	0	28,4
Woonblok 13	45,0	29,8	47,7	49,2	43,4	47,3	N	51,4	Redelijk	50,2	0	17,2
Woonblok 14	49,4	33,2	42,7	50,3	43,5	47,4	N	52,1	Redelijk	51,1	0	18,1
Woonblok 15	49,0	32,2	42,3	49,3	46,2	49,4	N	52,3	Redelijk	51,0	0	18,0
Woonblok 16	46,8	31,4	51,3	51,9	47,3	50,2	N	54,2	Redelijk	53,2	0	20,2
Woonblok 17	45,8	29,8	38,9	46,3	42,9	47,0	N	49,7	Goed	47,9	0	14,9
Woonblok 18	47,8	31,8	39,2	48,2	44,1	47,8	N	51,0	Redelijk	49,6	0	16,6
Woonblok 19	48,0	29,7	52,5	53,1	48,8	51,5	N	55,4	Redelijk	54,4	0	21,4
Hoogte accent	62,6	52,5	48,8	62,9	47,6	50,5	N	63,1	Tamelijk slecht	63,0	3	33,0
Maximaal	62,6	54,6	61,7	62,9	51,5	53,8		63,1	Tamelijk slecht	63,0	3	33,0

(1) De beoordeling van de akoestisch kwaliteit voor de woonomgeving heeft betrekking op het gecumuleerd geluid. Van gecumuleerd geluid is alleen sprake als de standaardwaarde door meer dan 1 bronsoort wordt overschreden. Om de resultaten onderling te kunnen duiden is de beoordeling voor alle toetsingspunten uitgevoerd ook als er formeel geen sprake is van cumulatie.

De rood gekleurde vakjes met de zwarte getallen zijn waarden welke boven de grenswaarde liggen, deze gevels c.q. toetsingspunten en mogen alleen als niet-geluidgevoelige gevel worden uitgevoerd. De rode getallen zijn hoger dan de standaard- of voorkeursgrenswaarde.

5.5.1 Beoordeling gecumuleerd geluid

Het maximaal berekende gecumuleerde geluid op de woonblokken en het mogelijke hoogteaccent bedraagt 63 dB. Beoordeeld conform de methode Miedema is er sprake van een ‘tamelijk slecht’ woonklimaat. De resultatentabel inclusief de beoordeling van het geluid conform de methode Miedema is toegevoegd als bijlage 6. De beoordeling of er sprake is van een aanvaardbare situatie is aan bevoegde gezag.

Voor woonblokken met de kwalificatie ‘tamelijk slecht’ betekent het niet dat alle woningen binnen dat woonblok deze kwalificatie verdienen; de kwalificatie is van toepassing op het toetsingspunt met de hoogste gecumuleerde waarde van het betreffende woonblok. In tabel 4 wordt een overzicht gegeven van het aantal toetsingenpunten binnen het betreffende woonblok met een bepaalde kwalificatie.

Tabel 4: Overzicht kwalificatie toetsingspunten per woonblok

Kwalificatie	**Woonblok en hoogte accent (HA)**																				**%**
	1	**2**	**3**	**4**	**5**	**6**	**7**	**8**	**9**	**10**	**11**	**12**	**13**	**14**	**15**	**16**	**17**	**18**	**19**	**HA**	
Zeer goed	2	7	3	7	5	6	4	-	1	8	8	2	-	-	-	1	3	2	3	-	8%
Goed	37	18	17	47	10	24	29	6	7	18	25	13	22	22	21	13	9	10	24	-	48%
Redelijk	7	17	26	26	3	15	36	6	4	7	-	3	2	2	3	10	-	-	18	-	24%
Matig	20	34	14	-	12	5	1	-	-	-	-	12	-	-	-	-	-	-	-	-	13%
Tamelijk slecht	18	8	-	-	18	-	-	-	-	-	-	18	-	-	-	-	-	-	-	30	8%
slecht	-	-	-	-	-	-	-	-	-	-	-	-	-	-	-	-	-	-	-	-	-
zeer slecht	-	-	-	-	-	-	-	-	-	-	-	-	-	-	-	-	-	-	-	-	-
Totaal	**84**	**84**	**60**	**80**	**48**	**50**	**70**	**12**	**12**	**33**	**33**	**48**	**24**	**24**	**24**	**24**	**12**	**12**	**45**	**30**	**779**

Zoals blijkt uit tabel 4 verdient slechts een deel van de toetsingspunten van de als ‘tamelijk slecht’ beoordeelde woonblokken 1, 2, 5 en 12 ook daadwerkelijk de kwalificatie ‘tamelijk slecht’, ofwel 8%. Voor het grootste deel van de toetsingspunten is de beoordeling een stuk positiever, voor meer dan de helft van de toetsingspunten is de kwalificatie goed tot zeer goed. Voor het hoogte accent geldt voor alle toetsingspunten de kwalificatie ‘tamelijk slecht’. Dit heeft te maken met de rekenopzet. Voor het hoogte accent is geen gebouw in het rekenmodel opgenomen omdat de exacte hoogte en positie van het hoogte accent zeer onzeker is en het opnemen van een gebouw in het rekenmodel de rekenresultaten op de achterliggende woonblokken beïnvloed. Bij de exacte invulling van het hoogte accent zal blijken dat een deel van de zijgevels en de zuidgevel een positievere kwalificatie verdienen. Voor de noordgevel zal de kwalificatie wel gelden.

In figuur 13 is grafische weergegeven welke toetsingspunten van de woonblokken 1, 2, 5 en 12 de kwalificatie ‘tamelijk slecht’ hebben. De betreffende toetsingspunten zijn blauw omkaderd.

Figuur 13: Toetsingspunten het de kwalificatie ‘tamelijk slecht’

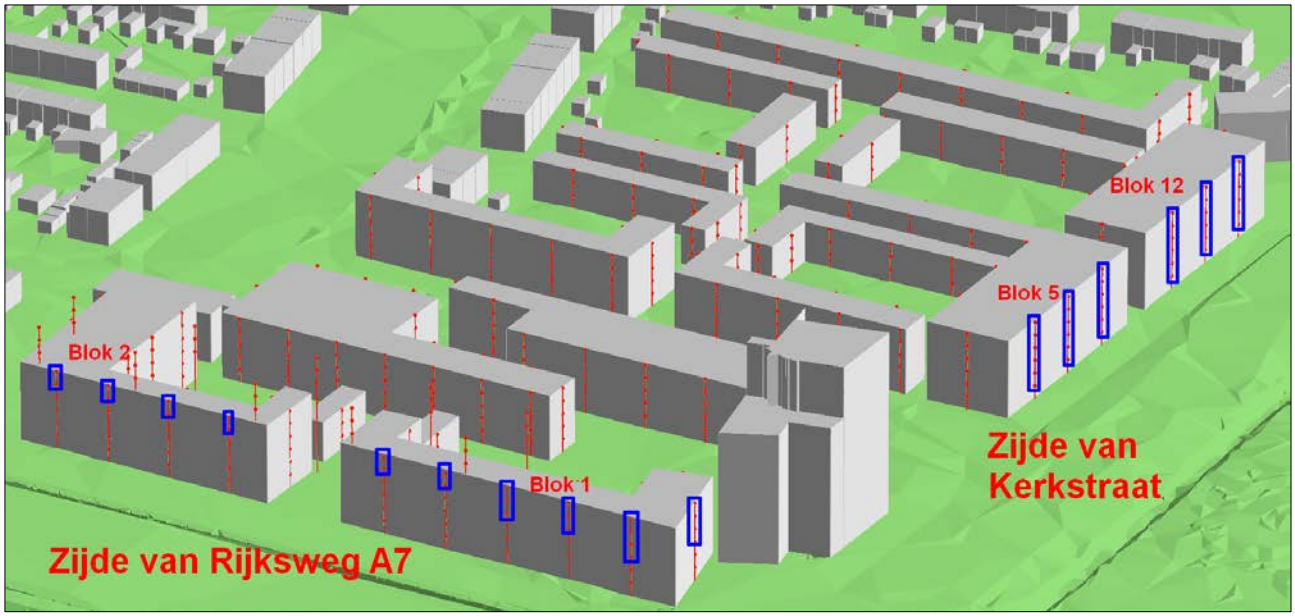

5.5.2 Beoordeling gezamenlijk geluid

Het maximaal berekende gezamenlijk geluid op de woonblokken en het mogelijke hoogteaccent bedraagt 63 dB. Indien geen of onvoldoende maatregelen ter beperking van de gevelbelasting (kunnen) worden getroffen, dan moet het binnenklimaat te worden beschermd. De geluidwering van de uitwendige scheidingsconstructie dient hierop te zijn afgestemd. De beoordeling of er sprake is van een aanvaardbare situatie is aan bevoegde gezag.

5.6 Woningen met geluid hoger dan de standaard- of grenswaarde en gevelmaatregelen

Het Bkl biedt de mogelijkheid om een hogere waarde voor geluid op de gevel van een geluidgevoelig gebouw toe te staan tot de grenswaarde. Gemeentebesturen kunnen alleen een hogere waarde voor geluid dan de standaardwaarde toestaan als met geluidbeperkende maatregelen niet aan de standaardwaarde voldaan kan worden.

In dat geval moet gemotiveerd worden dat de maatregelen niet getroffen worden vanwege overwegende bezwaren van landschappelijke, stedenbouwkundige, verkeerskundige, vervoerskundige, technische of financiële aard. Het gemeentebestuur heeft dus een motiveringsplicht als zij besluit geluid boven de standaardwaarde toe te laten.

Gevels met een geluid hoger dan de grenswaarde kunnen worden toegestaan als die gevels worden uitgevoerd als een “niet-geluidgevoelige gevel” (vroeger “dove gevel” genoemd). De eigenschappen waar een “niet-geluidgevoelige gevel” aan moet voldoen staan omschreven in §2.10.

Voor de woningen met geluid hoger dan de standaardwaarde, zal een onderzoek moeten plaatsvinden naar de gevelwering van de woningen om te garanderen dat de geluidsniveaus in de woonvertrekken wettelijk aanvaard-baar zijn. Een dergelijk onderzoek zal bij een definitieve invulling van de woningen en het ontwerp van de woningen apart uitgevoerd moeten worden, rekening houdend met het gezamenlijke geluid zoals aangegeven in bijlage 6. Voor woningen met een niet-geluidgevoelige gevel moet rekening worden gehouden met een 3 dB strengere eis voor de geluidwering van die betreffende gevel.

Voor de eerstelijns appartementen langs de Rijksweg A7 is bekeken aan welke eisen globaal moet worden voldaan om de noodzakelijke geluidwering te halen. De berekeningen zijn uitgevoerd voor een slaapkamer (ruimte 4 bij 4 meter) en een woonkamer met keuken (6 bij 8 meter) beiden met één belaste gevel, ofwel de korte gevel. De gevel ondervindt geluid van de Rijksweg A7 boven de grenswaarde. In de berekeningen is uitgegaan van 61 dB gezamenlijk geluid op de gevel. Deze gevel moet dan worden uitgevoerd als niet-geluidgevoelige gevel met een strengere eis van 3 dB voor de geluidwering. Voor deze ruimten zijn berekeningen uitgevoerd met verschillende samenstellingen van de gevel. De berekeningen zijn uitgevoerd met respectievelijk 50 en 75% glas in de betreffende gevel waarbij de rest van de gevel is uitgevoerd als spouwmuur of borstweringspaneel.

De berekeningen met betrekking tot het bepalen van de akoestische voorzieningen zijn uitgevoerd overeenkomstig de voorschriften uit het Besluit bouwwerken leefomgeving. Er is gebruik gemaakt van het rekenprogramma “Geluidwering gevels”, versie 2025. In dit programma is gerekend conform de NPR 5272. Aangezien er in Nederland geen officieel aangewezen rekenmethode bestaat, wordt geadviseerd om berekeningen uit te voeren conform de genoemde NPR. De minimale karakteristieke geluidwering van de gevel moet zijn afgestemd op het verschil tussen het geluid op de gevel en de eis van 33 dB binnen. Voor de ventilatie wordt uitgegaan van balansventilatie intern zonder openingen in de gevels.

De berekeningen zijn toegevoegd als bijlage 7 en samengevat in tabel 4.

Tabel 5: Voorbeeld toe te passen constructies/materialen om langs A7 voldoende geluidwering te halen

Samenstelling belaste gevel	Balans-ventilatie zonder gevel-roosters	Dubbele naad- en kier-dichting	Te openen ramen/ deuren	Benodigde Ra,vl glas	Voorbeeld glas dat voldoet	Benodigde Ra,vl gevel	Voorbeeld constructie die voldoet
50% glas/50% spouwmuur	ja	ja	nee	34	DG 8-24-12	51	MS 3: Steenachtige spouwmuur 400kg/m2
75% glas/25% spouwmuur	ja	Ja	nee	35,5	DG 2-zijdig gelamineerd 4/1/4-20-5/2/5 luchtgevuld	51	MS 3: Steenachtige spouwmuur 400kg/m2
50% glas/50% borstwering	ja	Ja	nee	34	DG 8-24-12	40	BP 5: Zware spouwconstructie+wol 170-210 mm
75% glas/25% borstwering	ja	Ja	nee	35,5	DG 2-zijdig gelamineerd 4/1/4-20-5/2/5 luchtgevuld	40	BP 5: Zware spouwconstructie+wol 170-210 mm

Uit de globale berekeningen blijkt dat het voor sommige woningen, met name de woningen langs de Rijksweg A7, een uitdaging wordt om voldoende geluidwering te realiseren met zwaardere glaspakketten. De maximale waarde voor het gezamenlijke geluid liggen op 63 dB voor het hoogteaccent.

Dat betekent dat de materialen/constructies als voorgesteld in tabel 5 niet overal voldoende zijn. Ook een tweede geluidbelaste gevel zal er voor zorgen dat een zwaarder pakket aan akoestisch maatregelen noodzakelijk is. Dit moet te zijner tijd specifiek per woning worden berekend.

6 SAMENVATTING EN CONCLUSIES

In opdracht van BügelHajema Adviseurs B.V. te Assen is een akoestisch onderzoek uitgevoerd naar geluid van wegverkeer en industrie op het plangebied “Entreegebied Hoogezand”. Het plangebied ligt direct ten zuiden het Winschoterdiep en ten oosten van de Kerkstraat in Hoogezand. Het is de bedoeling om binnen het plangebied woningen en appartementen te realiseren. De exacte invulling van de plannen zijn nog niet concreet wel zijn de randvoorwaarden met betrekking tot de rooilijnen, de minimale en maximale bouwhoogte en het maximaal aantal bouwlagen vastgelegd. Het plan ligt binnen het geluidaandachtsgebied van:

- De Rijksweg A7 ten noorden van het plangebied;
- De Provincialeweg N387 ten noordwesten van het plan;
- De gemeentelijke wegen rond en binnen het plangebied, waarvan de Kerkstraat de belangrijkste is;
- Het gezoneerde industrieterrein Hoogezand Noordwest ten noordwesten van het plangebied.

Doel van het onderzoek is het toetsen van het geluid van de verschillende bronnen op de geplande woningen binnen het plangebied aan de standaard- en grenswaarden. Omdat de exacte invulling van de plannen nog niet bekend is, is getracht de worst case situatie voor het geluid op de woningen in kaart te brengen.

Het akoestisch onderzoek heeft plaatsgevonden overeenkomstig de criteria conform de Omgevingswet. Voor het gezoneerde industrieterrein is de ‘oude’ wetgeving nog van toepassing vanwege de vaststelling van de geluidzone onder de ‘oude’ Wet geluidhinder. Ook voor de Provincialeweg is, zolang er nog geen gpp’s zijn vastgesteld, de oude wetgeving nog van toepassing.

De resultaten van de uitgevoerde berekeningen zijn:

Rijksweg A7
De standaardwaarde van 50 dB wordt op 10 van de 19 woonblokken overschreden. Overschrijding van de standaardwaarde is mogelijk indien maatregelen op het geluid op het plan te verminderen niet mogelijk, wenselijk of kosteneffectief zijn. Om het geluid van de Rijksweg A7 te beperken is al rekening gehouden met de plaatsing van een extra scherm met diffractor. Extra geluid reducerende maatregelen zijn niet voorzien.

De hoogste geluidsniveaus worden berekend op de hoogste verdiepingen, en het mogelijke hoogteaccent (met drie extra verdiepingen) van de eerstelijns bebouwing gezien vanaf de Rijksweg (woonblokken 1 en 2). Het maximale geluid op de woonblokken 1 en 2 bedraagt 61 dB. Op het hoogteaccent kan het geluid, afhankelijk van de invulling, oplopen tot 63 dB. Deze waarde ligt boven de grenswaarde van 60 dB. Het geluid op eerst 4 bouwlagen en het grootste deel van de vijfde bouwlaag voldoet wel aan de grenswaarde. Het realiseren van woningen met een geluid op de gevel hoger dan de grenswaarde is alleen mogelijk met maatregelen in de vorm van gevelschermen of indien de betreffende gevels worden uitgevoerd als niet-geluidgevoelige gevel zonder te openen ramen en deuren. Bij een standaard uitvoering met gebouwen met haakse gevels zal de geluidbelasting op de zegevels naar verwachting voldoen aan de grenswaarde. Voor afwijkende gebouwvormen moet in de bouwfase worden aangetoond dat op de zijgevels aan de grenswaarde wordt voldaan.

Op de tweedelijns bebouwing gezien vanaf de A7 wordt niet altijd voldaan aan de standaardwaarde maar wel aan de grenswaarde.

Provincialeweg N387
Het maximale geluid van de provincialeweg op woningen in het plangebied bedraagt 50 dB inclusief aftrek artikel 110g Wgh. Dat is hoger dan de voorkeursgrenswaarde van 48 dB. Alleen op de noordgevel van woonblok 1 wordt de voorkeursgrenswaarde overschreden. Op de overige woonblokken wordt voldaan aan de voorkeursgrenswaarde. Aan de grenswaarde van 58 dB wordt op alle rekenpunten voldaan. De Provincialeweg N387 is geen belemmering voor de bouw van de woningen binnen het plangebied. Wel zal voor de woningen van blok 1 een hogere waarde, van 50 dB, moeten worden toegestaan.

Voor het cumulatieve en gezamenlijke geluid moet worden uitgegaan van de situatie zonder aftrek. Het maximale niveau zonder aftrek is afgerond 55 dB.

Gemeentewegen
De hoogste niveaus worden berekend op de woonblokken direct langs de Kerkstraat. Het maximale geluid op woonblok 5 bedraagt 61dB. Daarmee wordt de standaardwaarde van 53 dB overschreden. Aan de grenswaarde van 70 dB wordt wel voldaan.

Gemeentebesturen kunnen alleen hogere waarden dan de standaardwaarde toestaan als met geluidbeperkende maatregelen niet aan de standaardwaarde voldaan kan worden. In dat geval moet gemotiveerd worden dat de maatregelen niet getroffen worden vanwege overwegende bezwaren van landschappelijke, stedenbouwkundige, verkeerskundige, vervoerskundige, technische of financiële aard.

Gezoneerd industrieterrein
De maximaal berekende geluidsbelasting bedraagt 51 dB(A) etmaalwaarde/L_{den} op blok 5 en 12.

De zonebeheerder heeft aangegeven dat een hogere waarde van maximaal 51 dB zal worden aangevraagd voor een aantal toetsingspunten. Deze toetsingspunten zijn gesitueerd op de geplande woonblokken 5 en 12 langs de Kerkstraat (zijde Kerkstraat). In de berekeningen voor het gecumuleerd en gezamenlijk geluid is voor de verschillende toetsingspunten uitgegaan van de door de zonebeheerder berekende waarden of opgegeven hogere waarde.

Gecumuleerd geluid
Het maximaal berekende gecumuleerde geluid op de woonblokken en het mogelijke hoogteaccent bedraagt 63 dB. Beoordeeld conform de methode Miedema is er sprake van een tamelijk slecht woonklimaat. De beoordeling tamelijk slecht heeft betrekking op slechts 8% van de woningen. Voor het grootste deel van de toetsingspunten is de beoordeling een stuk positiever, voor meer dan de helft van de toetsingspunten is de kwalificatie goed tot zeer goed. De beoordeling of er sprake is van een aanvaardbare situatie is aan bevoegde gezag.

Gezamenlijk geluid
Het maximaal berekende gezamenlijk geluid op de woonblokken en het mogelijke hoogteaccent bedraagt 63 dB.

Woningen met geluid hoger dan de standaard- en/of grenswaarde
De beoordeling of geluid boven de standaard- en/of grenswaarden aanvaardbaar zijn is aan de gemeente.
Het Bkl biedt de mogelijkheid om een hogere waarde voor geluid op de gevel van een geluidgevoelig gebouw toe te staan tot de grenswaarde. In sommige gevallen kan boven de grenswaarde een hogere geluidwaarde worden toegestaan. Gemeentebesturen kunnen alleen een hogere waarde voor geluid dan de standaardwaarde toestaan als met geluidbeperkende maatregelen niet aan de standaardwaarde voldaan kan worden. In dat geval moet gemotiveerd worden dat de maatregelen niet getroffen worden vanwege overwegende bezwaren van landschappelijke, stedenbouwkundige, verkeerskundige, vervoerskundige, technische of financiële aard. Het gemeentebestuur heeft dus een motiveringsplicht als zij besluit geluid boven de standaardwaarde toe te laten.

Gevels met een geluid hoger dan de grenswaarde kunnen worden toegestaan als die gevels worden uitgevoerd als een “niet-geluidgevoelige gevel” (vroeger “dove gevel” genoemd). De eigenschappen waar een “niet-geluidgevoelige gevel” aan moet voldoen staan omschreven in §2.10.

Voor de woningen met geluid hoger dan de standaardwaarde, zal een onderzoek moeten plaatsvinden naar de gevelwering van de woningen om te garanderen dat de geluidsniveaus in de woonvertrekken wettelijk aanvaard-baar zijn. Een dergelijk onderzoek zal bij een definitieve invulling van de woningen en het ontwerp van de woningen apart uitgevoerd moeten worden, rekening houdend met het gezamenlijke geluid zoals nu aangegeven in bijlage 6. Indien de gevel moet worden uitgevoerd als niet-geluidgevoelige gevel geldt een 3 dB strengere eis voor de geluidwering.

Uit de globale berekeningen blijkt dat het voor sommige woningen, met name die langs de Rijksweg A7, een uitdaging wordt om voldoende geluidwering te realiseren. Er moet rekening worden gehouden met akoestisch zware en dikke glaspakketten en balansventilatie, dat is zonder ventilatieroosters in de gevels.

			Verkeerstellingen 2022/2024				Jaargem. 2024			Prognose 2040		Scenario 2040 Ring		Weekdag (obv tellingen 2022/2024) Verdeling over dagdelen en voertuigsamenstelling(licht, middelzwaar en zwaar)												Modeloutput (werkdagintensiteiten)				
														Etmaal (0-24u)			Dag (7-19u)			Avond (19-23u)			Nacht (23-7h)			Basis	Ref 2040		Scenario 2040 Ring	
Telpunt	Locatie	Wegvak	Telperiode	Weekdag	Werkdag	Weekdag/ Werkdag	Weekdag 95%	Werkdag 95%	Structuur Ontsluiting	Referentie Weekdag	Werkdag	Weekdag	Werkdag	L	M	Z	L	M	Z	L	M	Z	L	M	Z	Aantal	Aantal	Index	Aantal	Index
A7-01	Rijksweg A7	Hoogezand (41) - Sappemeer (42)				0,94				40615	43208	41257	43890													40240	41150	102,3	41800	103,9
GOW-01	Kerkstraat	Barentszstraat - Knijpsbrug	2024-09	17293	18481	0,94	16428	17557		16850	18008	13745	14690	96,5%	2,1%	1,4%	96,1%	2,3%	1,6%	98,6%	1,0%	0,4%	96,3%	2,1%	1,6%	16050	17150	106,9	13990	87,2
GOW-02	Hoofdstraat	V. Slingelandstr. - Beukemastraat	2024-09	12284	13116	0,94	11670	12460		15715	16779	11447	12222	97,5%	1,7%	0,8%	97,3%	1,8%	0,9%	99,0%	0,7%	0,4%	97,5%	1,7%	0,8%	14340	15980	111,4	11640	81,2
ETW-01	Barentszstraat	Kerkstraat - De Houtmansstraat	2022-09	3063	3362	0,91	2910	3194	Model A	3494	3835	3399	3731	96,1%	3,2%	0,8%	95,6%	3,5%	1,0%	98,7%	1,3%	0,0%	96,3%	3,7%	0,0%	3301	1710	51,8	2320	70,3
ETW-02	De Houtmansstraat	Hoofdstraat - Eekelshof	2022-09	1660	1802	0,92	1577	1712	Model A	1893	2055	1842	2000	98,5%	1,1%	0,4%	98,5%	1,0%	0,5%	99,1%	0,9%	0,0%	96,8%	3,2%	0,0%	3570	4220	118,2	4150	116,2
ETW-03	Frans Halsstraat	Hoofdstraat - Van Heemskerckstraat	2022-09	963	1047	0,92	915	995	Model A	1098	1194	1069	1162	98,1%	0,3%	1,6%	98,3%	0,4%	1,3%	97,3%	0,0%	2,7%	97,6%	0,0%	2,4%	2503	4210	168,2	4120	164,6
ETW-04	Rembrandtlaan	Hoofdstraat - Rembrandtplein	2022-09	2037	2237	0,91	1935	2125	Model A	2323	2552	2261	2483	97,4%	1,0%	1,5%	97,4%	1,2%	1,4%	97,8%	0,4%	1,9%	97,5%	0,0%	2,5%	3373	4890	145,0	4130	122,4
ETW-05	Winkelhoek	Hoofdstraat - Burg. Stronkhorststraat	2022-09	1159	1207	0,96	1101	1147	Model A	1322	1377	1286	1340	99,1%	0,5%	0,4%	98,9%	0,7%	0,4%	99,5%	0,0%	0,5%	100,0%	0,0%	0,0%	2146	2000	93,2	1850	86,2
Totaal op toegangsroutes Hoogezand-noord Model A				*8882*	*9655*		*8438*	*9172*	*Modal A*	*10131*	*11013*	*9857*	*10715*													*14893*	*17030*	*114,3*	*16570*	*111,3*
Intern	Van Neckstraat	De Houtmansstraat - Fr. Halsstraat				0,92	1525	1666	Model A	1831	2000	1782	1946	97,8%	1,2%	0,9%	97,7%	1,3%	0,9%	98,5%	0,5%	1,0%	97,6%	1,4%	1,0%					
ETW-01	Barentszstraat	Kerkstraat - De Houtmansstraat				0,91	1455	1597	Model B1	1747	1917	1700	1866	96,1%	3,2%	0,8%	95,6%	3,5%	1,0%	98,7%	1,3%	0,0%	96,3%	3,7%	0,0%	3301	1710	51,8	2320	70,3
ETW-02	De Houtmansstraat	Hoofdstraat - Eekelshof				0,92	2129	2311	Model B1	2556	2775	2487	2700	98,5%	1,1%	0,4%	98,5%	1,0%	0,5%	99,1%	0,9%	0,0%	96,8%	3,2%	0,0%	3570	4220	118,2	4150	116,2
ETW-03	Frans Halsstraat	Hoofdstraat - Van Heemskerckstraat				0,92	915	995	Model B1	1098	1194	1069	1162	98,1%	0,3%	1,6%	98,3%	0,4%	1,3%	97,3%	0,0%	2,7%	97,6%	0,0%	2,4%	2503	4210	168,2	4120	164,6
ETW-04	Rembrandtlaan	Hoofdstraat - Rembrandtplein				0,91	2013	2210	Model B1	2416	2654	2351	2582	97,4%	1,0%	1,5%	97,4%	1,2%	1,4%	97,8%	0,4%	1,9%	97,5%	0,0%	2,5%	3373	4890	145,0	4130	122,4
ETW-05	Winkelhoek	Hoofdstraat - Burg. Stronkhorststraat				0,96	1266	1319	Model B1	1520	1583	1479	1540	99,1%	0,5%	0,4%	98,9%	0,7%	0,4%	99,5%	0,0%	0,5%	100,0%	0,0%	0,0%	2146	2000	93,2	1850	86,2
Totaal op toegangsroutes Hoogezand-noord Model B							*7777*	*8431*	*Model B1*	*9338*	*10123*	*9086*	*9850*													*14893*	*17030*	*114,3*	*16570*	*111,3*
Intern	Van Neckstraat	De Houtmansstraat - Fr. Halsstraat				0,92	991	1083	Model B1	1190	1300	1158	1265	97,8%	1,2%	0,9%	97,7%	1,3%	0,9%	98,5%	0,5%	1,0%	97,6%	1,4%	1,0%					
	Kerkstraat	Hoofdstraat - Barentszstraat							Model B1	15887																				
GOW	(Gemiddelde van GOW-1 en GOW-2)					0,94								97,0%	1,9%	1,1%	96,7%	2,1%	1,2%	98,8%	0,8%	0,4%	96,9%	1,9%	1,2%					
ETW	(Gebaseerd op gemiddelde van ETW-01 t/m ETW-04)					0,92								97,8%	1,2%	0,9%	97,7%	1,3%	0,9%	98,5%	0,5%	1,0%	97,6%	1,4%	1,0%					



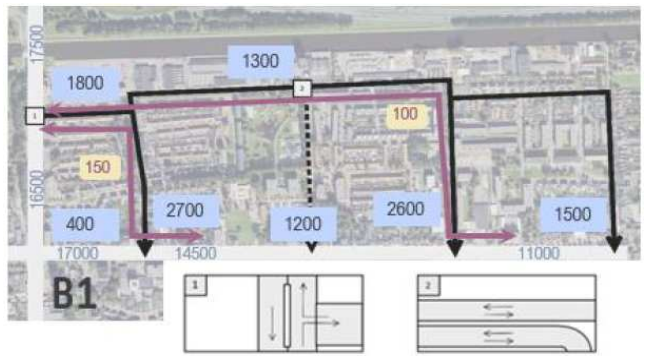

Verkeerstelling

Telpunt: GOW-01
Locatie: Kerkstraat
Wegvak: Barentszstraat - Knijpsbrug
Periode: 20 t/m 26 september 2024
Methodiek: Telslangen
Uitgevoerd: Roelofs (locatie 2)

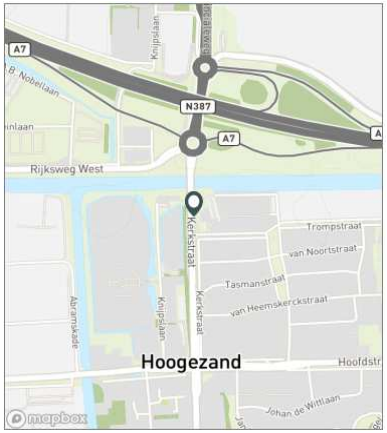

	Weekdag	Doorsnede					Richting Noord					Richting Zuid					
		L	M	Z	Tot		L	M	Z	Tot		L	M	Z	Tot		
Absoluut	**Etmaal (0-24u)**	16686	362	245	17293	100,0%	8825	134	105	9064	100,0%	7861	228	140	8229	100,0%	
	Dag (7-19u)	12909	309	215	13433	77,7%	6829	112	93	7034	77,6%	6080	197	122	6399	77,8%	6,48%
	Avond (19-23u)	2556	26	10	2592	15,0%	1250	10	5	1265	14,0%	1306	16	5	1327	16,1%	4,03%
	Nacht (23-7u)	1221	27	20	1268	7,3%	746	12	7	765	8,4%	475	15	13	503	6,1%	0,76%
Relatief	**Etmaal (0-24u)**	96,5%	2,1%	1,4%	100,0%		97,4%	1,5%	1,2%	100,0%		95,5%	2,8%	1,7%	100,0%		
	Dag (7-19u)	96,1%	2,3%	1,6%	100,0%		97,1%	1,6%	1,3%	100,0%		95,0%	3,1%	1,9%	100,0%		
	Avond (19-23u)	98,6%	1,0%	0,4%	100,0%		98,8%	0,8%	0,4%	100,0%		98,4%	1,2%	0,4%	100,0%		
	Nacht (23-7u)	96,3%	2,1%	1,6%	100,0%		97,5%	1,6%	0,9%	100,0%		94,4%	3,0%	2,6%	100,0%		

Verkeerstelling

Telpunt: GOW-02
Locatie: Hoofdstraat
Wegvak: V. Slingelandstr. - Beukemastraat
Periode: 20 t/m 26 september 2024
Methodiek: Telslangen
Uitgevoerd: Roelofs (locatie 3)



	Weekdag	Doorsnede					Richting Oost					Richting West					
		L	M	Z	Tot		L	M	Z	Tot		L	M	Z	Tot		
Absoluut	**Etmaal (0-24u)**	11979	205	100	12284	100,0%	5829	112	51	5992	100,0%	6150	93	49	6292	100,0%	uur%
	Dag (7-19u)	9687	183	89	9959	81,1%	4687	99	44	4830	80,6%	5000	84	45	5129	81,5%	6,79%
	Avond (19-23u)	1672	11	6	1689	13,7%	872	7	4	883	14,7%	800	4	2	806	12,8%	3,20%
	Nacht (23-7u)	620	11	5	636	5,2%	270	6	3	279	4,7%	350	5	2	357	5,7%	0,71%
Relatief	**Etmaal (0-24u)**	97,5%	1,7%	0,8%	100,0%		97,3%	1,9%	0,9%	100,0%		97,7%	1,5%	0,8%	100,0%		
	Dag (7-19u)	97,3%	1,8%	0,9%	100,0%		97,0%	2,0%	0,9%	100,0%		97,5%	1,6%	0,9%	100,0%		
	Avond (19-23u)	99,0%	0,7%	0,4%	100,0%		98,8%	0,8%	0,5%	100,0%		99,3%	0,5%	0,2%	100,0%		
	Nacht (23-7u)	97,5%	1,7%	0,8%	100,0%		96,8%	2,2%	1,1%	100,0%		98,0%	1,4%	0,6%	100,0%		

2024 van maand naar jaargemiddeld **Weekdag** 95%	2035 **Weekdag**
11670	13020

Verhouding onderzoekslocatie/telpunt 84%	
9783	10914

Telpunt	14521	
Hoofdstraat 197	12173	0,8383

Verkeerstelling

Telpunt: ETW-01
Locatie: Barentszstraat
Wegvak: Kerkstraat - De Houtmansstraat
Periode: 3 t/m 18 september 2022
Methodiek: Telslangen
Uitgevoerd: Roelofs (locatie 1)

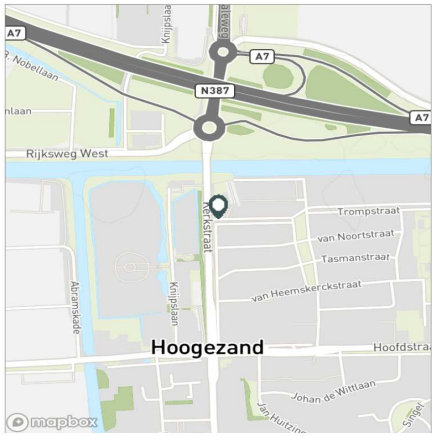

	Weekdag	Doorsnede					Richting Oost					Richting West					
		L	M	Z	Tot		L	M	Z	Tot		L	M	Z	Tot		
Absoluut	Etmaal (0-24u)	2943	97	23	3063	100,0%	1570	36	14	1620	100,0%	1373	61	9	1443	100,0%	
	Dag (7-19u)	2290	83	23	2396	78,2%	1201	32	14	1247	77,0%	1089	51	9	1149	79,6%	6,64%
	Avond (19-23u)	446	6	0	452	14,8%	276	3	0	279	17,2%	170	3	0	173	12,0%	3,00%
	Nacht (23-7u)	207	8	0	215	7,0%	93	1	0	94	5,8%	114	7	0	121	8,4%	1,05%
Relatief	Etmaal (0-24u)	96,1%	3,2%	0,8%	100,0%		96,9%	2,2%	0,9%	100,0%		95,1%	4,2%	0,6%	100,0%		
	Dag (7-19u)	95,6%	3,5%	1,0%	100,0%		96,3%	2,6%	1,1%	100,0%		94,8%	4,4%	0,8%	100,0%		
	Avond (19-23u)	98,7%	1,3%	0,0%	100,0%		98,9%	1,1%	0,0%	100,0%		98,3%	1,7%	0,0%	100,0%		
	Nacht (23-7u)	96,3%	3,7%	0,0%	100,0%		98,9%	1,1%	0,0%	100,0%		94,2%	5,8%	0,0%	100,0%		

Verkeerstelling

Telpunt: ETW-02
Locatie: De Houtmansstraat
Wegvak: Hoofdstraat - Eekelshof
Periode: 3 t/m 18 september 2022
Methodiek: Telslangen
Uitgevoerd: Roelofs (locatie 3)



	Weekdag	Doorsnede					Richting Noord					Richting Zuid					
		L	M	Z	Tot		L	M	Z	Tot		L	M	Z	Tot		
Absoluut	Etmaal (0-24u)	1635	18	7	1660	100,0%	631	7	3	641	100,0%	1004	11	4	1019	100,0%	
	Dag (7-19u)	1353	14	7	1374	82,8%	515	5	3	523	81,6%	838	9	4	851	83,5%	6,96%
	Avond (19-23u)	222	2	0	224	13,5%	96	1	0	97	15,1%	126	1	0	127	12,5%	3,12%
	Nacht (23-7u)	60	2	0	62	3,7%	20	1	0	21	3,3%	40	1	0	41	4,0%	0,50%
Relatief	Etmaal (0-24u)	98,5%	1,1%	0,4%	100,0%		98,4%	1,1%	0,5%	100,0%		98,5%	1,1%	0,4%	100,0%		
	Dag (7-19u)	98,5%	1,0%	0,5%	100,0%		98,5%	1,0%	0,6%	100,0%		98,5%	1,1%	0,5%	100,0%		
	Avond (19-23u)	99,1%	0,9%	0,0%	100,0%		99,0%	1,0%	0,0%	100,0%		99,2%	0,8%	0,0%	100,0%		
	Nacht (23-7u)	96,8%	3,2%	0,0%	100,0%		95,2%	4,8%	0,0%	100,0%		97,6%	2,4%	0,0%	100,0%		

Verkeerstelling

Telpunt: ETW-03
Locatie: Frans Halsstraat
Wegvak: Hoofdstraat - Van Heemskerckstraat
Periode: 3 t/m 18 september 2022
Methodiek: Telslangen
Uitgevoerd: Roelofs (locatie 4)

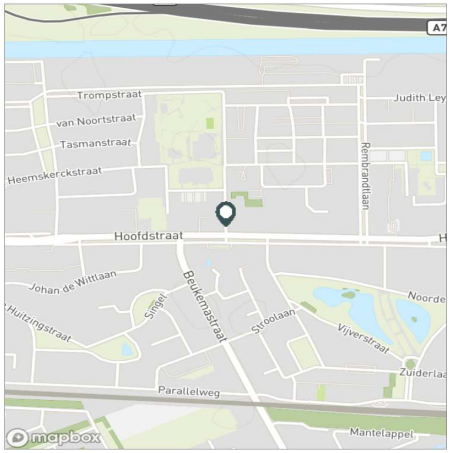

	Weekdag	Doorsnede					Richting Noord					Richting Zuid						
		L	M	Z	Tot		L	M	Z	Tot		L	M	Z	Tot			
Absoluut	**Etmaal (0-24u)**	945	3	15	963	100,0%	538	3	15	556	100,0%	407	0	0	407	100,0%		
	Dag (7-19u)	760	3	10	773	80,3%	437	3	10	450	80,9%	323	0	0	323	79,4%	6,61%	
	Avond (19-23u)	144	0	4	148	15,4%	81	0	4	85	15,3%	63	0	0	63	15,5%	3,87%	
	Nacht (23-7u)	41	0	1	42	4,4%	20	0	1	21	3,8%	21	0	0	21	5,2%	0,64%	
Relatief	**Etmaal (0-24u)**	98,1%	0,3%	1,6%	100,0%		96,8%	0,5%	2,7%	100,0%		100,0%	0,0%	0,0%	100,0%			
	Dag (7-19u)	98,3%	0,4%	1,3%	100,0%		97,1%	0,7%	2,2%	100,0%		100,0%	0,0%	0,0%	100,0%			
	Avond (19-23u)	97,3%	0,0%	2,7%	100,0%		95,3%	0,0%	4,7%	100,0%		100,0%	0,0%	0,0%	100,0%			
	Nacht (23-7u)	97,6%	0,0%	2,4%	100,0%		95,2%	0,0%	4,8%	100,0%		100,0%	0,0%	0,0%	100,0%			

Verkeerstelling

Telpunt: ETW-04
Locatie: Rembrandtlaan
Wegvak: Hoofdstraat - Rembrandtplein
Periode: 3 t/m 18 september 2022
Methodiek: Telslangen
Uitgevoerd: Roelofs (locatie 5)

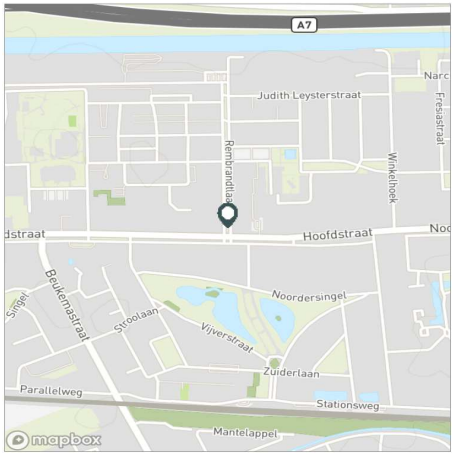

	Weekdag	Doorsnede					Richting Noord					Richting Zuid					
		L	M	Z	Tot		L	M	Z	Tot		L	M	Z	Tot		
Absoluut	**Etmaal (0-24u)**	1985	21	31	2037	100,0%	845	7	4	856	100,0%	1140	14	27	1181	100,0%	
	Dag (7-19u)	1642	20	24	1686	82,8%	691	7	3	701	81,9%	951	13	21	985	83,4%	6,95%
	Avond (19-23u)	264	1	5	270	13,3%	118	0	1	119	13,9%	146	1	4	151	12,8%	3,20%
	Nacht (23-7u)	79	0	2	81	4,0%	36	0	0	36	4,2%	43	0	2	45	3,8%	0,48%
Relatief	**Etmaal (0-24u)**	97,4%	1,0%	1,5%	100,0%		98,7%	0,8%	0,5%	100,0%		96,5%	1,2%	2,3%	100,0%		
	Dag (7-19u)	97,4%	1,2%	1,4%	100,0%		98,6%	1,0%	0,4%	100,0%		96,5%	1,3%	2,1%	100,0%		
	Avond (19-23u)	97,8%	0,4%	1,9%	100,0%		99,2%	0,0%	0,8%	100,0%		96,7%	0,7%	2,6%	100,0%		
	Nacht (23-7u)	97,5%	0,0%	2,5%	100,0%		100,0%	0,0%	0,0%	100,0%		95,6%	0,0%	4,4%	100,0%		

2024	**2035**
van maand naar jaargemiddeld	
Weekdag	**Weekdag**
95%	
1935	2159

Verkeerstelling

Telpunt: ETW-05
Locatie: Winkelhoek
Wegvak: Hoofdstraat - Burg. Stronkhorststraat
Periode: 3 t/m 18 september 2022
Methodiek: Telslangen
Uitgevoerd: Roelofs (locatie 6)

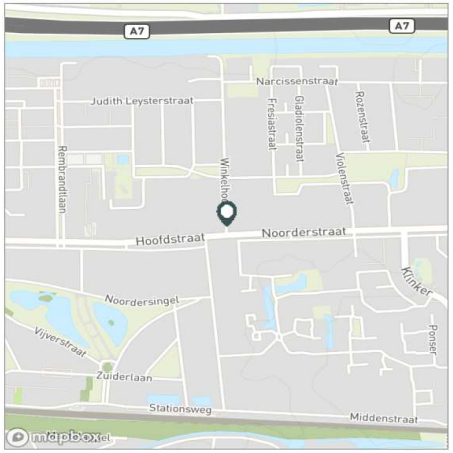

	Weekdag	Doorsnede					Richting Noord					Richting Zuid					
		L	M	Z	Tot		L	M	Z	Tot		L	M	Z	Tot		
Absoluut	**Etmaal (0-24u)**	1148	6	5	1159	100,0%	635	4	4	643	100,0%	513	2	1	516	100,0%	
	Dag (7-19u)	888	6	4	898	77,5%	494	4	3	501	77,9%	394	2	1	397	76,9%	6,41%
	Avond (19-23u)	198	0	1	199	17,2%	111	0	1	112	17,4%	87	0	0	87	16,9%	4,22%
	Nacht (23-7u)	62	0	0	62	5,3%	30	0	0	30	4,7%	32	0	0	32	6,2%	0,78%
Relatief	**Etmaal (0-24u)**	99,1%	0,5%	0,4%	100,0%		98,8%	0,6%	0,6%	100,0%		99,4%	0,4%	0,2%	100,0%		
	Dag (7-19u)	98,9%	0,7%	0,4%	100,0%		98,6%	0,8%	0,6%	100,0%		99,2%	0,5%	0,3%	100,0%		
	Avond (19-23u)	99,5%	0,0%	0,5%	100,0%		99,1%	0,0%	0,9%	100,0%		100,0%	0,0%	0,0%	100,0%		
	Nacht (23-7u)	100,0%	0,0%	0,0%	100,0%		100,0%	0,0%	0,0%	100,0%		100,0%	0,0%	0,0%	100,0%		

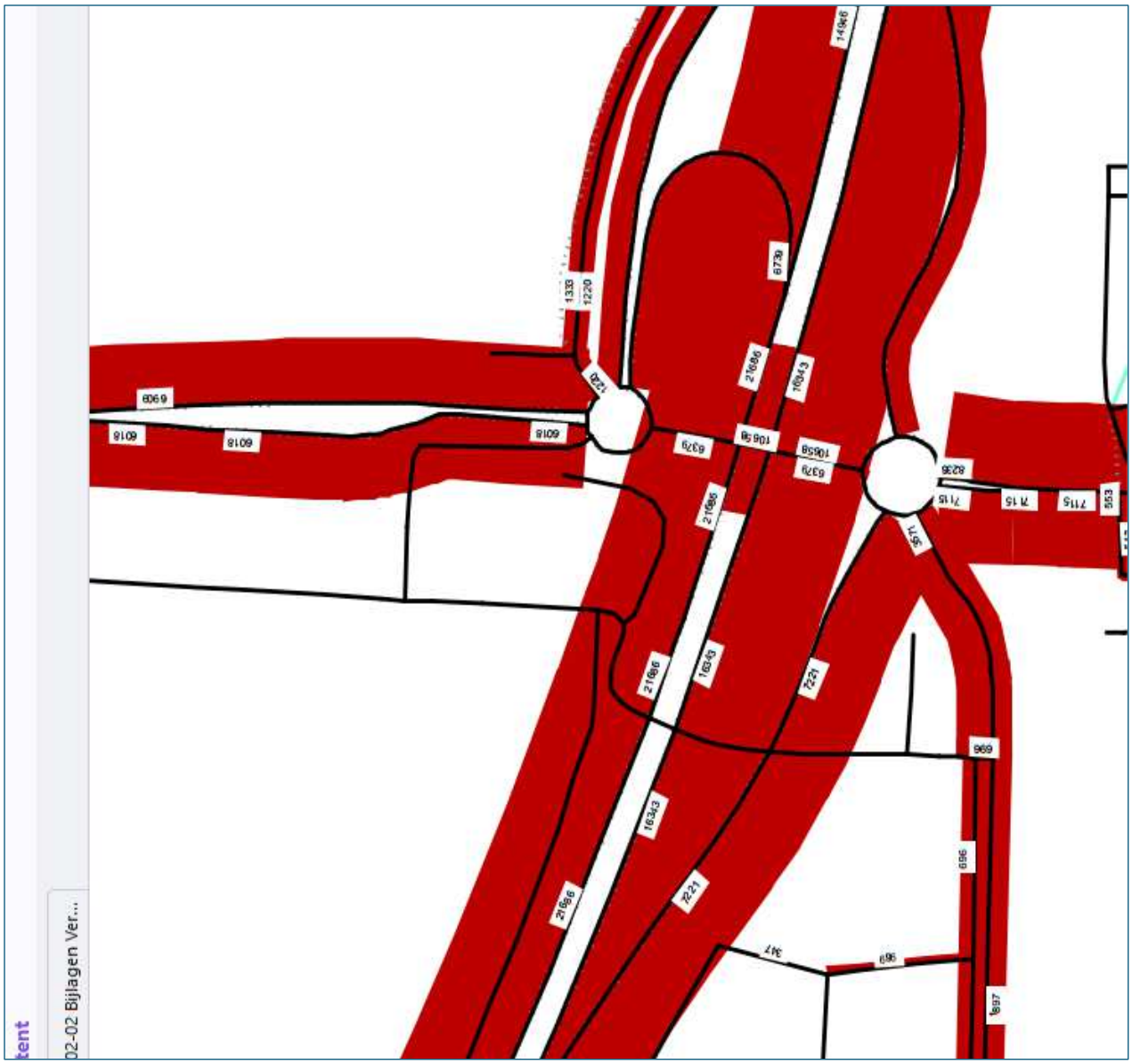

		2040 werkdag
	som	
N387 zuid	8238	15353
N387 thv A7	8379	18937
N387 tnv A7	6909	12927
N387 zuid	7115	
N387 thv A7	10558	
N387 tnv A7	6018	

Locatie 32 N387 (provinciaal telpunt)
Samenvatting motorvoertuigen

	Werkdag		Weekdag		Zaterdag		Zondag	
Dagperiode								
Etmaal (00:00 - 24:00)	9679	100%	9148	100%	8838	100%	6571	100%
Dag (07:00 - 19:00)	7843	81%	7384	81%	7074	80%	5147	78%
Avond (19:00 - 23:00)	1135	12%	1111	12%	1167	13%	953	15%
Nacht (23:00 - 07:00)	701	7%	653	7%	597	7%	471	7%
Ochtendspits (07:00 - 09:00)	1516	16%	1210	13%	499	6%	163	2%
Avondspits (16:00 - 18:00)	1739	18%	1619	18%	1328	15%	1220	19%
Richting								
N986	4714	49%	4424	48%	4158	47%	3122	48%
Meubelhallen	4965	51%	4724	52%	4680	53%	3449	52%
Categorie								
Licht	-	-	-	-	-	-	-	-
Middelzwaar	-	-	-	-	-	-	-	-
Zwaar	-	-	-	-	-	-	-	-

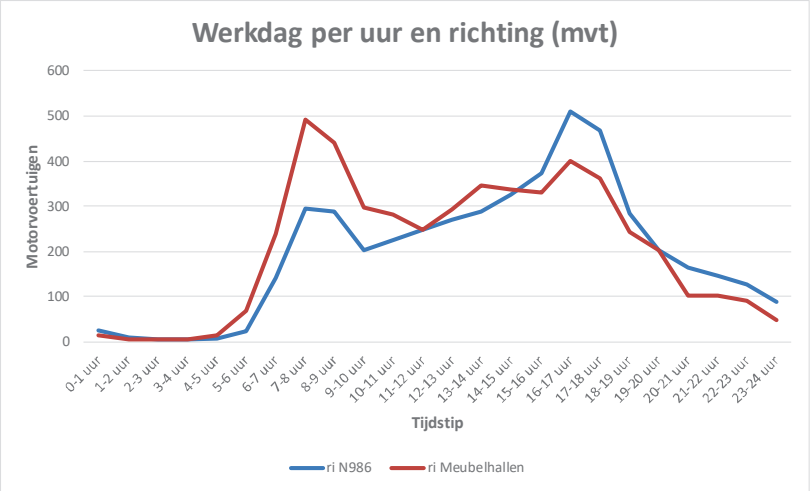

SWNL0200013

Rapport: Lijst van model eigenschappen
Model: => Maximale hoogten - februari 2026

Model eigenschap	
Omschrijving	=> Maximale hoogten - februari 2026
Verantwoordelijke	JohnVrijs
Rekenmethode	#-1|Geluid algemeen|Omgevingswet|
Aangemaakt door	JohnVrijs op 24-6-2025
Laatst ingezien door	JohnVrijs op 24-2-2026
Model aangemaakt met	Geomilieu V2025
Periode definities	
- Dagperiode	07:00 - 19:00
- Avondperiode	19:00 - 23:00
- Nachtperiode	23:00 - 07:00
- Samengestelde periode	Lden
- Waarde	Gem(Dag, Avond + 5, Nacht + 10)
Resultaten	
- Detailniveau toetspunt resultaten	Bronresultaten
- Detailniveau resultaten grids	Groepsresultaten
- Octaafresultaten ontvangers	Ja
Algemeen	
Standaard maaiveldhoogte	0
Rekenhoogte contouren	5
Modelinstellingen	
- Geluidstype	Industrie + Wegverkeer + Railverkeer + Windturbine
- Standaard bodemfactor [-]	1,0
- Meteorologische correctie	Ja
Optimalisatie	Industrie / Windturbine
- Zoekafstand [m]	--
- Max.refl.afstand [m]	1,0
- Dynamische foutmarge [dB]	--
- Max.refl.diepte [-]	1
- Clusteren gebouwen	Ja
- Verwijderen binnenwanden	Ja
Luchtdemping	Industrie / Windturbine
- Methode	Standaard
- Luchtdemping [dB/km]	0,02 / 0,07 / 0,25 / 0,76 / 1,63 / 2,86 / 6,23 / 19,00 / 67,40
Optimalisatie	Wegverkeer / Railverkeer
- Zoekafstand [m]	--
- Max.refl.afstand [m]	--
- Openingshoek [grd]	2
- Max.refl.diepte [-]	1
- Gebruik vereenvoudigde absorptiewaarde	Nee
- Geen reflectie als scherm meer dan 5° helt	Nee
Luchtdemping	Wegverkeer / Railverkeer
- Methode	Standaard
- Luchtdemping [dB/km]	0,00 / 0,00 / 0,00 / 1,00 / 2,00 / 4,00 / 10,00 / 23,00 / 58,00

Commentaar

Import: Rijkswaterstaat-rijksweg-V-20260121

Model: => Maximale hoogten - februari 2026
versie februari 2026 - Hoogezand
Groep: (hoofdgroep)
Lijst van Wegen, voor rekenmethode Geluid algemeen - Omgevingswet

Naam	Omschr.	ISO_H	ISO M.	Hdef.	Namespace	LokaalID	Versie	SituatieVan
121214	Basisnetwerk	--	--	Absoluut	NL.img	27364178.011EBC26-894A-463D-ADBD-E584B01B761D	1	2008
107964	Basisnetwerk	--	--	Absoluut	NL.img	27364178.0973880F-27A8-497C-809D-D41B4EC84155	1	2008
4050	Basisnetwerk	--	--	Absoluut	NL.img	27364178.0B490258-4D18-4FC6-AA2A-4559FFA20B54	1	2008
20708	Basisnetwerk	--	--	Absoluut	NL.img	27364178.0D5B33FD-229B-42A2-B5DC-D648C3CB7FFE	1	2008
18148	Basisnetwerk	--	--	Absoluut	NL.img	27364178.10A5A146-E4CD-4330-B16A-BE40CB3154D7	1	2008
Fysieke wi	Basisnetwerk	--	--	Absoluut	NL.img	27364178.1CAF4F1C-8581-4BA9-9874-D5C6AE5E5714	1	2008
33923	Basisnetwerk	--	--	Absoluut	NL.img	27364178.245BD5DD-BAD0-421D-B3B3-C23EF7BABB8A	1	2008
75467	Basisnetwerk	--	--	Absoluut	NL.img	27364178.2A966073-F44D-43C8-BE37-2C6CD4A45976	1	2008
106274	Basisnetwerk	--	--	Absoluut	NL.img	27364178.31B6E068-78F2-4DA1-8E45-85D0DF43C7D2	1	2008
93065	Basisnetwerk	--	--	Absoluut	NL.img	27364178.382B6F70-DE57-4148-BB92-F26705054474	1	2008
42952	Basisnetwerk	--	--	Absoluut	NL.img	27364178.3A70410F-20C7-455D-962E-9A01D23EF511	1	2008
11571	Basisnetwerk	--	--	Absoluut	NL.img	27364178.3E88C62A-FBAC-4969-9A42-B02F13635AB4	1	2008
74621	Basisnetwerk	--	--	Absoluut	NL.img	27364178.47982E24-2A1C-4C10-B88D-637BACA15F04	1	2008
93012	Basisnetwerk	--	--	Absoluut	NL.img	27364178.4F624638-719E-4282-8739-0D02D5ACA5DC	1	2008
10689	Basisnetwerk	--	--	Absoluut	NL.img	27364178.6B80D4D7-4277-4A96-8E67-3B48511CF8C7	1	2008
121994	Basisnetwerk	--	--	Absoluut	NL.img	27364178.7DCD45EE-E5F9-49E1-8FED-2BC9772F0D5F	1	2008
109558	Basisnetwerk	--	--	Absoluut	NL.img	27364178.8080352D-78E0-40E4-86D3-64E02F5727DA	1	2008
97947	Basisnetwerk	--	--	Absoluut	NL.img	27364178.9D7FBD39-843D-4C84-99C5-99653911F7E6	1	2008
93878	Basisnetwerk	--	--	Absoluut	NL.img	27364178.9F1540E5-A609-49D4-B653-74AED34DD88F	1	2008
25615	Basisnetwerk	--	--	Absoluut	NL.img	27364178.A98F04EA-0043-4BE2-88B8-C40F77525E8E	1	2008
33946	Basisnetwerk	--	--	Absoluut	NL.img	27364178.BCE66B08-84E2-4971-B06D-BBC10FF9EB0F	1	2008
122046	Basisnetwerk	--	--	Absoluut	NL.img	27364178.BF4341D5-67D1-45BC-8219-067BFF0D8245	1	2008
91398	Basisnetwerk	--	--	Absoluut	NL.img	27364178.C4CE55B0-7406-4022-857A-692750F241AA	1	2008
41304	Basisnetwerk	--	--	Absoluut	NL.img	27364178.C7FD4BE3-1265-431B-AFBD-E01A88695F2D	1	2008
24768	Basisnetwerk	--	--	Absoluut	NL.img	27364178.C9522A8A-B7E2-4B35-B1DA-0F17E312D40D	1	2008
83983	Basisnetwerk	--	--	Absoluut	NL.img	27364178.CB1A43C8-FC95-4F77-A475-97D002B5AB92	1	2008
58735	Basisnetwerk	--	--	Absoluut	NL.img	27364178.CFE1AA1B-E07D-4D6D-A84F-1D508E63A77C	1	2008
647	Basisnetwerk	--	--	Absoluut	NL.img	27364178.DD2250DD-CC8C-4EC4-9073-3DD0B54CE234	1	2008
134401	Basisnetwerk	--	--	Absoluut	NL.img	27364178.E7D8343E-1C45-47FC-984E-A8D94FC77E64	1	2008
79725	Basisnetwerk	--	--	Absoluut	NL.img	27364178.E85F315A-E4CF-4DAA-8834-597455A29CF5	1	2008
113757	Basisnetwerk	--	--	Absoluut	NL.img	27364178.FBB5F7CF-3C5D-494E-9B92-AB566F1BD922	1	2008
32	Kerkstraat	0,00	--	Relatief				0
33	Kerkstraat	0,00	--	Relatief				0
43	Rijksweg West	0,00	--	Relatief				0
200	Barentzstraat B1	0,00	--	Relatief				0
201	Van Neckstraat B1	0,00	--	Relatief				0
0	De Houtmanstraat NZ B1	0,00	--	Relatief				0
1	De Houtmanstraat ZN B1	0,00	--	Relatief				0
2	Rembrandlaan ZN B1	0,00	--	Relatief				0
3	Frans Halsstraat <> B1	0,00	--	Relatief				0

Model: => Maximale hoogten - februari 2026
versie februari 2026 - Hoogezand
Groep: (hoofdgroep)
Lijst van Wegen, voor rekenmethode Geluid algemeen - Omgevingswet

Naam	Type	Cpl	Cpl_W	Helling	Wegdek	V(MR(D))	V(MR(A))	V(MR(N))	V(MR(P4))	V(LV(D))	V(LV(A))	V(LV(N))	V(LV(P4))	V(MV(D))	V(MV(A))
121214	Intensiteit	True	1,5	0	W2	--	--	--	--	115	115	115	--	100	100
107964	Intensiteit	True	1,5	0	W2	--	--	--	--	115	115	115	--	100	100
4050	Intensiteit	True	1,5	0	W2	--	--	--	--	115	115	115	--	100	100
20708	Intensiteit	True	1,5	0	W2	--	--	--	--	115	115	115	--	100	100
18148	Intensiteit	True	1,5	0	W1	--	--	--	--	80	80	80	--	80	80
Fysieke wi	Intensiteit	True	1,5	0	W1	--	--	--	--	80	80	80	--	80	80
33923	Intensiteit	True	1,5	0	W1	--	--	--	--	80	80	80	--	80	80
75467	Intensiteit	True	1,5	0	W1	--	--	--	--	65	65	65	--	65	65
106274	Intensiteit	True	1,5	0	W4	--	--	--	--	115	115	115	--	100	100
93065	Intensiteit	True	1,5	0	W2	--	--	--	--	115	115	115	--	100	100
42952	Intensiteit	True	1,5	0	W2	--	--	--	--	115	115	115	--	100	100
11571	Intensiteit	True	1,5	0	W2	--	--	--	--	115	115	115	--	100	100
74621	Intensiteit	True	1,5	0	W1	--	--	--	--	50	50	50	--	50	50
93012	Intensiteit	True	1,5	0	W1	--	--	--	--	65	65	65	--	65	65
10689	Intensiteit	True	1,5	0	W1	--	--	--	--	50	50	50	--	50	50
121994	Intensiteit	True	1,5	0	W4	--	--	--	--	115	115	115	--	100	100
109558	Intensiteit	True	1,5	0	W2	--	--	--	--	50	50	50	--	50	50
97947	Intensiteit	True	1,5	0	W1	--	--	--	--	50	50	50	--	50	50
93878	Intensiteit	True	1,5	0	W1	--	--	--	--	65	65	65	--	65	65
25615	Intensiteit	True	1,5	0	W2	--	--	--	--	80	80	80	--	80	80
33946	Intensiteit	True	1,5	0	W2	--	--	--	--	115	115	115	--	100	100
122046	Intensiteit	True	1,5	0	W1	--	--	--	--	50	50	50	--	50	50
91398	Intensiteit	True	1,5	0	W2	--	--	--	--	115	115	115	--	100	100
41304	Intensiteit	True	1,5	0	W1	--	--	--	--	80	80	80	--	80	80
24768	Intensiteit	True	1,5	0	W1	--	--	--	--	65	65	65	--	65	65
83983	Intensiteit	True	1,5	0	W2	--	--	--	--	115	115	115	--	100	100
58735	Intensiteit	True	1,5	0	W1	--	--	--	--	80	80	80	--	80	80
647	Intensiteit	True	1,5	0	W2	--	--	--	--	115	115	115	--	100	100
134401	Intensiteit	True	1,5	0	W1	--	--	--	--	65	65	65	--	65	65
79725	Intensiteit	True	1,5	0	W1	--	--	--	--	115	115	115	--	100	100
113757	Intensiteit	True	1,5	0	W2	--	--	--	--	65	65	65	--	65	65
32	Verdeling	False	1,5	0	W1	50	50	50	50	50	50	50	50	50	50
33	Verdeling	False	1,5	0	W1	50	50	50	50	50	50	50	50	50	50
43	Verdeling	False	1,5	0	W1	60	60	60	60	60	60	60	60	60	60
200	Verdeling	False	1,5	0	W1	30	30	30	--	30	30	30	--	30	30
201	Verdeling	False	1,5	0	W1	30	30	30	--	30	30	30	--	30	30
0	Verdeling	False	1,5	0	W13	--	--	--	--	30	30	30	--	30	30
1	Verdeling	False	1,5	0	W13	--	--	--	--	30	30	30	--	30	30
2	Verdeling	False	1,5	0	W13	--	--	--	--	30	30	30	--	30	30
3	Verdeling	False	1,5	0	W13	--	--	--	--	30	30	30	--	30	30

Model: => Maximale hoogten - februari 2026
versie februari 2026 - Hoogezand
Groep: (hoofdgroep)
Lijst van Wegen, voor rekenmethode Geluid algemeen - Omgevingswet

Naam	V(MV(N))	V(MV(P4))	V(ZV(D))	V(ZV(A))	V(ZV(N))	V(ZV(P4))	Totaal aantal	%Int(D)	%Int(A)	%Int(N)	%Int(P4)	%MR(D)	%MR(A)	%MR(N)	%MR(P4)
121214	100	--	90	90	90	--	15868,88	6,64	2,53	1,27	--	--	--	--	--
107964	100	--	90	90	90	--	16194,92	6,73	3,07	0,87	--	--	--	--	--
4050	100	--	90	90	90	--	14430,88	6,62	2,57	1,29	--	--	--	--	--
20708	100	--	90	90	90	--	20029,72	6,63	3,32	0,89	--	--	--	--	--
18148	80	--	75	75	75	--	2637,76	6,54	3,13	1,13	--	--	--	--	--
Fysieke wi	80	--	75	75	75	--	5553,00	6,54	3,17	1,11	--	--	--	--	--
33923	80	--	75	75	75	--	6296,32	6,39	3,78	1,02	--	--	--	--	--
75467	65	--	65	65	65	--	1577,12	6,89	2,74	0,79	--	--	--	--	--
106274	100	--	90	90	90	--	15868,88	6,64	2,53	1,27	--	--	--	--	--
93065	100	--	90	90	90	--	15868,88	6,64	2,53	1,27	--	--	--	--	--
42952	100	--	90	90	90	--	14287,12	6,69	3,14	0,89	--	--	--	--	--
11571	100	--	90	90	90	--	13213,96	6,61	2,64	1,27	--	--	--	--	--
74621	50	--	50	50	50	--	2637,76	6,54	3,13	1,13	--	--	--	--	--
93012	65	--	65	65	65	--	2637,76	6,54	3,13	1,13	--	--	--	--	--
10689	50	--	50	50	50	--	5553,00	6,54	3,17	1,11	--	--	--	--	--
121994	100	--	90	90	90	--	16194,92	6,73	3,07	0,87	--	--	--	--	--
109558	50	--	50	50	50	--	1436,00	6,85	2,21	1,12	--	--	--	--	--
97947	50	--	50	50	50	--	2514,08	6,39	2,99	1,43	--	--	--	--	--
93878	65	--	65	65	65	--	6296,32	6,39	3,78	1,02	--	--	--	--	--
25615	80	--	75	75	75	--	1436,00	6,85	2,21	1,12	--	--	--	--	--
33946	100	--	90	90	90	--	16194,92	6,73	3,07	0,87	--	--	--	--	--
122046	50	--	50	50	50	--	6296,32	6,39	3,78	1,02	--	--	--	--	--
91398	100	--	90	90	90	--	18524,12	6,67	2,59	1,20	--	--	--	--	--
41304	80	--	75	75	75	--	1577,12	6,89	2,74	0,79	--	--	--	--	--
24768	65	--	65	65	65	--	2514,08	6,39	2,99	1,43	--	--	--	--	--
83983	100	--	90	90	90	--	14615,88	6,71	3,11	0,88	--	--	--	--	--
58735	80	--	75	75	75	--	2514,08	6,39	2,99	1,43	--	--	--	--	--
647	100	--	90	90	90	--	18524,12	6,67	2,59	1,20	--	--	--	--	--
134401	65	--	65	65	65	--	5553,00	6,54	3,17	1,11	--	--	--	--	--
79725	100	--	90	90	90	--	18524,12	6,67	2,59	1,20	--	--	--	--	--
113757	65	--	65	65	65	--	1436,00	6,85	2,21	1,12	--	--	--	--	--
32	50	50	50	50	50	50	16850,00	6,48	4,00	0,78	--	--	--	--	--
33	50	50	50	50	50	50	15887,00	6,48	4,00	0,78	--	--	--	--	--
43	60	60	60	60	60	60	5568,00	6,80	2,50	1,05	--	--	--	--	--
200	30	--	30	30	30	--	1747,00	6,64	3,00	1,04	--	--	--	--	--
201	30	--	30	30	30	--	1158,00	6,60	3,50	0,88	--	--	--	--	--
0	30	--	30	30	30	--	1278,00	6,96	3,12	0,50	--	--	--	--	--
1	30	--	30	30	30	--	1278,00	6,96	3,12	0,50	--	--	--	--	--
2	30	--	30	30	30	--	1208,00	6,95	3,20	0,48	--	--	--	--	--
3	30	--	30	30	30	--	1198,00	6,62	3,87	0,64	--	--	--	--	--

Model: => Maximale hoogten - februari 2026
versie februari 2026 - Hoogezand
Groep: (hoofdgroep)
Lijst van Wegen, voor rekenmethode Geluid algemeen - Omgevingswet

Naam	%LV(D)	%LV(A)	%LV(N)	%LV(P4)	%MV(D)	%MV(A)	%MV(N)	%MV(P4)	%ZV(D)	%ZV(A)	%ZV(N)	%ZV(P4)	MR(D)	MR(A)	MR(N)	MR(P4)	LV(D)
121214	88,52	92,01	85,52	--	6,31	3,59	6,38	--	5,16	4,40	8,10	--	--	--	--	--	932,65
107964	88,71	93,34	83,53	--	6,01	2,84	5,76	--	5,29	3,82	10,70	--	--	--	--	--	966,76
4050	88,54	92,35	85,28	--	6,35	3,50	6,53	--	5,11	4,15	8,18	--	--	--	--	--	845,70
20708	89,42	94,45	84,97	--	6,34	2,83	6,60	--	4,24	2,73	8,43	--	--	--	--	--	1187,49
18148	82,97	87,00	83,25	--	7,54	5,04	5,56	--	9,49	7,96	11,19	--	--	--	--	--	143,04
Fysieke wi	87,81	94,09	89,26	--	8,04	3,61	6,08	--	4,15	2,30	4,66	--	--	--	--	--	318,68
33923	88,63	94,26	87,41	--	7,75	3,55	8,00	--	3,63	2,19	4,59	--	--	--	--	--	356,64
75467	89,16	89,78	87,92	--	5,70	4,28	5,36	--	5,14	5,94	6,72	--	--	--	--	--	96,90
106274	88,52	92,01	85,52	--	6,31	3,59	6,38	--	5,16	4,40	8,10	--	--	--	--	--	932,65
93065	88,52	92,01	85,52	--	6,31	3,59	6,38	--	5,16	4,40	8,10	--	--	--	--	--	932,65
42952	89,77	94,56	83,61	--	5,72	2,42	5,82	--	4,51	3,02	10,58	--	--	--	--	--	858,46
11571	90,04	94,15	86,57	--	5,93	2,86	6,18	--	4,03	2,99	7,24	--	--	--	--	--	786,03
74621	82,97	87,00	83,25	--	7,54	5,04	5,56	--	9,49	7,96	11,19	--	--	--	--	--	143,04
93012	82,97	87,00	83,25	--	7,54	5,04	5,56	--	9,49	7,96	11,19	--	--	--	--	--	143,04
10689	87,81	94,09	89,26	--	8,04	3,61	6,08	--	4,15	2,30	4,66	--	--	--	--	--	318,68
121994	88,71	93,34	83,53	--	6,01	2,84	5,76	--	5,29	3,82	10,70	--	--	--	--	--	966,76
109558	88,36	87,56	88,72	--	5,91	4,82	4,28	--	5,74	7,62	7,01	--	--	--	--	--	86,88
97947	80,30	83,37	80,84	--	8,40	6,53	7,22	--	11,30	10,10	11,94	--	--	--	--	--	128,95
93878	88,63	94,26	87,41	--	7,75	3,55	8,00	--	3,63	2,19	4,59	--	--	--	--	--	356,64
25615	88,36	87,56	88,72	--	5,91	4,82	4,28	--	5,74	7,62	7,01	--	--	--	--	--	86,88
33946	88,71	93,34	83,53	--	6,01	2,84	5,76	--	5,29	3,82	10,70	--	--	--	--	--	966,76
122046	88,63	94,26	87,41	--	7,75	3,55	8,00	--	3,63	2,19	4,59	--	--	--	--	--	356,64
91398	89,38	94,13	87,31	--	6,55	3,14	6,16	--	4,07	2,74	6,53	--	--	--	--	--	1104,25
41304	89,16	89,78	87,92	--	5,70	4,28	5,36	--	5,14	5,94	6,72	--	--	--	--	--	96,90
24768	80,30	83,37	80,84	--	8,40	6,53	7,22	--	11,30	10,10	11,94	--	--	--	--	--	128,95
83983	88,66	93,64	83,17	--	6,04	2,72	5,80	--	5,30	3,64	11,03	--	--	--	--	--	869,91
58735	80,30	83,37	80,84	--	8,40	6,53	7,22	--	11,30	10,10	11,94	--	--	--	--	--	128,95
647	89,38	94,13	87,31	--	6,55	3,14	6,16	--	4,07	2,74	6,53	--	--	--	--	--	1104,25
134401	87,81	94,09	89,26	--	8,04	3,61	6,08	--	4,15	2,30	4,66	--	--	--	--	--	318,68
79725	89,38	94,13	87,31	--	6,55	3,14	6,16	--	4,07	2,74	6,53	--	--	--	--	--	1104,25
113757	88,36	87,56	88,72	--	5,91	4,82	4,28	--	5,74	7,62	7,01	--	--	--	--	--	86,88
32	96,10	98,60	96,30	--	2,30	1,00	2,10	--	1,60	0,40	1,60	--	--	--	--	--	1049,30
33	96,10	98,60	96,30	--	2,30	1,00	2,10	--	1,60	0,40	1,60	--	--	--	--	--	989,33
43	89,60	89,60	89,60	--	6,90	6,90	6,90	--	3,50	3,50	3,50	--	--	--	--	--	339,25
200	95,60	98,70	96,30	--	3,50	1,30	3,70	--	1,00	--	--	--	--	--	--	--	110,90
201	97,70	98,50	97,60	--	1,30	0,50	1,40	--	1,00	1,00	1,00	--	--	--	--	--	74,67
0	98,50	99,10	96,80	--	1,00	0,90	3,20	--	0,50	--	--	--	--	--	--	--	87,61
1	98,50	99,10	96,80	--	1,00	0,90	3,20	--	0,50	--	--	--	--	--	--	--	87,61
2	97,40	97,80	97,50	--	1,20	0,40	--	--	1,40	1,90	2,50	--	--	--	--	--	81,77
3	98,30	97,30	97,60	--	0,40	--	--	--	1,30	2,70	2,40	--	--	--	--	--	77,96

Model: => Maximale hoogten - februari 2026
versie februari 2026 - Hoogezand
Groep: (hoofdgroep)
Lijst van Wegen, voor rekenmethode Geluid algemeen - Omgevingswet

Naam	LV(A)	LV(N)	LV(P4)	MV(D)	MV(A)	MV(N)	MV(P4)	ZV(D)	ZV(A)	ZV(N)	ZV(P4)	LE (D) 31	LE (D) 63	LE (D) 125
121214	370,11	172,86	--	66,53	14,44	12,89	--	54,40	17,69	16,37	--	--	86,93	99,36
107964	464,37	117,67	--	65,45	14,14	8,12	--	57,62	18,99	15,08	--	--	87,02	99,49
4050	341,91	158,63	--	60,67	12,95	12,15	--	48,79	15,38	15,22	--	--	86,51	98,94
20708	628,69	152,10	--	84,13	18,82	11,82	--	56,30	18,14	15,09	--	--	87,77	100,26
18148	71,84	24,85	--	12,99	4,16	1,66	--	16,36	6,57	3,34	--	--	78,66	88,51
Fysieke wi	165,40	55,21	--	29,19	6,34	3,76	--	15,05	4,05	2,88	--	--	81,04	90,84
33923	224,18	56,39	--	31,17	8,45	5,16	--	14,60	5,20	2,96	--	--	81,33	91,14
75467	38,82	10,99	--	6,19	1,85	0,67	--	5,59	2,57	0,84	--	--	74,89	84,22
106274	370,11	172,86	--	66,53	14,44	12,89	--	54,40	17,69	16,37	--	--	87,17	98,92
93065	370,11	172,86	--	66,53	14,44	12,89	--	54,40	17,69	16,37	--	--	86,93	99,36
42952	424,10	106,39	--	54,71	10,86	7,40	--	43,09	13,54	13,46	--	--	86,22	98,80
11571	328,10	145,44	--	51,76	9,98	10,39	--	35,21	10,41	12,17	--	--	85,79	98,37
74621	71,84	24,85	--	12,99	4,16	1,66	--	16,36	6,57	3,34	--	--	77,37	85,96
93012	71,84	24,85	--	12,99	4,16	1,66	--	16,36	6,57	3,34	--	--	78,03	87,41
10689	165,40	55,21	--	29,19	6,34	3,76	--	15,05	4,05	2,88	--	--	79,34	87,87
121994	464,37	117,67	--	65,45	14,14	8,12	--	57,62	18,99	15,08	--	--	87,25	99,05
109558	27,80	14,31	--	5,81	1,53	0,69	--	5,64	2,42	1,13	--	--	75,26	85,35
97947	62,57	28,98	--	13,49	4,90	2,59	--	18,15	7,58	4,28	--	--	77,48	86,11
93878	224,18	56,39	--	31,17	8,45	5,16	--	14,60	5,20	2,96	--	--	80,51	89,81
25615	27,80	14,31	--	5,81	1,53	0,69	--	5,64	2,42	1,13	--	--	76,02	87,59
33946	464,37	117,67	--	65,45	14,14	8,12	--	57,62	18,99	15,08	--	--	87,02	99,49
122046	224,18	56,39	--	31,17	8,45	5,16	--	14,60	5,20	2,96	--	--	79,61	88,12
91398	451,36	194,35	--	80,94	15,04	13,71	--	50,25	13,13	14,53	--	--	87,48	99,95
41304	38,82	10,99	--	6,19	1,85	0,67	--	5,59	2,57	0,84	--	--	75,56	85,47
24768	62,57	28,98	--	13,49	4,90	2,59	--	18,15	7,58	4,28	--	--	78,13	87,52
83983	425,10	106,67	--	59,23	12,36	7,44	--	52,02	16,53	14,14	--	--	86,57	99,04
58735	62,57	28,98	--	13,49	4,90	2,59	--	18,15	7,58	4,28	--	--	78,75	88,59
647	451,36	194,35	--	80,94	15,04	13,71	--	50,25	13,13	14,53	--	--	87,48	99,95
134401	165,40	55,21	--	29,19	6,34	3,76	--	15,05	4,05	2,88	--	--	80,23	89,54
79725	451,36	194,35	--	80,94	15,04	13,71	--	50,25	13,13	14,53	--	--	87,13	98,00
113757	27,80	14,31	--	5,81	1,53	0,69	--	5,64	2,42	1,13	--	--	75,61	86,63
32	664,56	126,57	--	25,11	6,74	2,76	--	17,47	2,70	2,10	--	--	81,15	89,28
33	626,58	119,33	--	23,68	6,35	2,60	--	16,47	2,54	1,98	--	--	80,89	89,02
43	124,72	52,38	--	26,13	9,60	4,03	--	13,25	4,87	2,05	--	--	78,31	87,37
200	51,73	17,50	--	4,06	0,68	0,67	--	1,16	--	--	--	--	69,97	75,95
201	39,92	9,95	--	0,99	0,20	0,14	--	0,76	0,41	0,10	--	--	68,05	73,66
0	39,51	6,19	--	0,89	0,36	0,20	--	0,44	--	--	--	--	75,66	81,49
1	39,51	6,19	--	0,89	0,36	0,20	--	0,44	--	--	--	--	75,66	81,49
2	37,81	5,65	--	1,01	0,15	--	--	1,18	0,73	0,14	--	--	75,94	82,04
3	45,11	7,48	--	0,32	--	--	--	1,03	1,25	0,18	--	--	75,59	81,54

Model: => Maximale hoogten - februari 2026
versie februari 2026 - Hoogezand
Groep: (hoofdgroep)
Lijst van Wegen, voor rekenmethode Geluid algemeen - Omgevingswet

Naam	LE (D) 250	LE (D) 500	LE (D) 1k	LE (D) 2k	LE (D) 4k	LE (D) 8k	LE (A) 31	LE (A) 63	LE (A) 125	LE (A) 250	LE (A) 500	LE (A) 1k
121214	106,00	115,09	118,47	111,43	103,34	94,58	--	81,76	94,78	101,05	110,22	114,29
107964	106,11	115,20	118,62	111,58	103,48	94,71	--	82,28	95,54	101,65	110,86	115,21
4050	105,58	114,66	118,04	111,01	102,91	94,16	--	81,31	94,38	100,61	109,79	113,93
20708	106,83	115,95	119,47	112,44	104,31	95,55	--	83,25	96,65	102,62	111,90	116,47
18148	95,71	105,06	109,57	104,01	95,88	85,22	--	74,80	84,73	91,85	101,07	106,09
Fysieke wi	97,98	107,16	112,36	107,04	98,69	87,86	--	76,55	86,54	93,46	102,25	108,74
33923	98,26	107,40	112,74	107,45	99,06	88,20	--	77,81	87,81	94,72	103,50	110,04
75467	91,25	99,67	104,49	99,27	91,34	80,70	--	70,88	80,22	87,23	95,68	100,51
106274	104,22	110,11	116,38	109,34	101,82	92,71	--	82,03	94,36	99,28	105,09	112,12
93065	106,00	115,09	118,47	111,43	103,34	94,58	--	81,76	94,78	101,05	110,22	114,29
42952	105,33	114,45	118,05	111,01	102,87	94,08	--	81,45	94,93	100,87	110,14	114,76
11571	104,88	114,01	117,65	110,62	102,46	93,68	--	80,52	93,88	99,89	109,15	113,66
74621	92,68	100,34	103,76	98,64	91,83	81,85	--	73,64	82,13	88,91	96,51	100,26
93012	94,45	103,12	107,10	101,66	94,07	83,70	--	74,24	83,61	90,63	99,20	103,61
10689	94,76	102,15	106,30	101,33	94,12	83,91	--	75,14	83,40	90,46	97,63	102,64
121994	104,32	110,21	116,52	109,48	101,95	92,83	--	82,56	95,12	99,88	105,66	113,01
109558	92,00	98,84	99,60	92,97	86,56	78,57	--	70,69	80,70	87,35	94,16	94,75
97947	92,79	100,52	103,71	98,54	91,88	81,99	--	73,82	82,38	89,09	96,78	100,18
93878	96,87	105,23	110,10	104,92	96,99	86,39	--	77,15	86,42	93,42	101,50	107,37
25615	94,35	102,51	104,56	97,66	90,28	81,86	--	71,29	82,85	89,64	97,78	99,68
33946	106,11	115,20	118,62	111,58	103,48	94,71	--	82,28	95,54	101,65	110,86	115,21
122046	95,04	102,38	106,66	101,71	94,43	84,18	--	76,41	84,66	91,72	98,88	103,93
91398	106,53	115,65	119,16	112,13	104,00	95,24	--	81,95	95,27	101,29	110,55	115,05
41304	92,55	101,67	107,07	101,76	93,36	82,42	--	71,45	81,42	88,47	97,57	103,05
24768	94,57	103,30	107,03	101,50	94,03	83,76	--	74,42	83,81	90,84	99,52	103,51
83983	105,67	114,75	118,16	111,12	103,02	94,26	--	81,79	95,10	101,17	110,40	114,81
58735	95,82	105,24	109,46	103,80	95,77	85,21	--	74,99	84,88	92,06	101,41	105,95
647	106,53	115,65	119,16	112,13	104,00	95,24	--	81,95	95,27	101,29	110,55	115,05
134401	96,60	105,00	109,73	104,52	96,64	86,08	--	75,88	85,16	92,16	100,25	106,07
79725	104,90	114,95	121,90	116,66	107,50	96,00	--	81,84	93,20	99,74	109,44	117,61
113757	93,34	100,91	102,40	95,61	88,64	80,40	--	70,97	81,93	88,68	96,24	97,54
32	96,42	103,48	108,87	104,04	96,15	85,34	--	78,35	86,27	93,59	100,40	106,49
33	96,17	103,22	108,62	103,78	95,90	85,09	--	78,09	86,02	93,33	100,14	106,23
43	94,38	102,40	107,22	102,12	94,33	83,78	--	73,96	83,02	90,03	98,05	102,87
200	83,46	88,86	92,38	87,83	81,05	70,94	--	65,82	71,14	79,35	84,67	88,58
201	81,40	86,84	90,45	85,86	78,83	68,53	--	65,26	70,73	78,56	84,01	87,66
0	88,57	91,16	92,93	84,60	78,84	69,35	--	71,85	77,48	84,85	87,38	89,31
1	88,57	91,16	92,93	84,60	78,84	69,35	--	71,85	77,48	84,85	87,38	89,31
2	88,72	91,41	92,90	84,62	79,26	70,07	--	72,80	78,88	85,46	88,21	89,61
3	88,34	91,03	92,59	84,28	78,79	69,50	--	73,96	80,15	86,50	89,33	90,56

Model: => Maximale hoogten - februari 2026
versie februari 2026 - Hoogezand
Groep: (hoofdgroep)
Lijst van Wegen, voor rekenmethode Geluid algemeen - Omgevingswet

Naam	LE (A) 2k	LE (A) 4k	LE (A) 8k	LE (N) 31	LE (N) 63	LE (N) 125	LE (N) 250	LE (N) 500	LE (N) 1k	LE (N) 2k	LE (N) 4k	LE (N) 8k	LE (P4) 31
121214	107,24	99,00	90,14	--	80,29	92,53	99,38	108,37	111,30	104,26	96,28	87,55	--
107964	108,16	99,86	90,98	--	78,99	91,18	98,14	107,06	109,74	102,69	94,77	86,05	--
4050	106,88	98,63	89,77	--	79,98	92,19	99,06	108,05	110,94	103,90	95,93	87,20	--
20708	109,43	101,09	92,18	--	79,87	92,06	98,95	107,93	110,77	103,73	95,77	87,05	--
18148	100,67	92,37	81,51	--	71,02	80,94	88,11	97,46	101,98	96,40	88,27	77,56	--
Fysieke wi	103,66	95,00	83,76	--	73,09	82,97	90,06	99,17	104,60	99,31	90,90	79,96	--
33923	104,96	96,30	85,04	--	73,61	83,42	90,57	99,76	104,90	99,55	91,22	80,41	--
75467	95,27	87,33	76,64	--	65,82	75,17	82,19	90,70	95,28	89,98	82,14	71,56	--
106274	105,10	97,44	88,24	--	80,49	92,06	97,56	103,46	109,27	102,20	94,77	85,68	--
93065	107,24	99,00	90,14	--	80,29	92,53	99,38	108,37	111,30	104,26	96,28	87,55	--
42952	107,71	99,36	90,45	--	78,54	90,73	97,69	106,61	109,29	102,24	94,33	85,61	--
11571	106,62	98,29	89,39	--	79,29	91,61	98,39	107,41	110,50	103,46	95,43	86,69	--
74621	95,18	88,16	78,02	--	69,97	78,52	85,21	92,94	96,27	91,11	84,35	74,36	--
93012	98,26	90,48	79,94	--	70,51	79,91	86,93	95,64	99,58	94,09	86,51	76,12	--
10689	97,76	90,07	79,45	--	71,62	80,08	86,97	94,38	98,59	93,62	86,35	76,08	--
121994	106,00	98,29	89,07	--	79,17	90,69	96,30	102,18	107,75	100,64	93,28	84,18	--
109558	88,15	81,86	73,87	--	67,58	77,62	84,25	91,10	91,80	85,17	78,80	70,79	--
97947	95,04	88,25	78,25	--	71,02	79,62	86,29	94,04	97,22	92,04	85,38	75,47	--
93878	102,35	94,09	83,10	--	72,82	82,14	89,19	97,62	102,28	97,05	89,20	78,66	--
25615	92,78	85,45	77,02	--	68,12	79,76	86,49	94,65	96,72	89,81	82,42	73,97	--
33946	108,16	99,86	90,98	--	78,99	91,18	98,14	107,06	109,74	102,69	94,77	86,05	--
122046	99,06	91,34	80,71	--	71,96	80,49	87,37	94,78	98,86	93,88	86,70	76,52	--
91398	108,01	99,68	90,79	--	80,38	92,75	99,48	108,52	111,72	104,68	96,63	87,88	--
41304	97,75	89,32	78,33	--	66,42	76,34	83,44	92,63	97,80	92,43	84,09	73,20	--
24768	98,05	90,45	80,07	--	71,61	81,01	88,04	96,79	100,53	94,99	87,51	77,21	--
83983	107,77	99,45	90,56	--	78,64	90,81	97,79	106,70	109,33	102,28	94,38	85,66	--
58735	100,39	92,25	81,55	--	72,17	82,04	89,26	98,67	102,93	97,28	89,23	78,63	--
647	108,01	99,68	90,79	--	80,38	92,75	99,48	108,52	111,72	104,68	96,63	87,88	--
134401	101,05	92,80	81,82	--	72,38	81,71	88,74	97,13	102,00	96,80	88,86	78,21	--
79725	112,53	103,23	91,45	--	79,98	90,84	97,84	107,93	114,53	109,21	100,11	88,66	--
113757	90,76	83,88	75,63	--	67,83	78,85	85,55	93,14	94,59	87,79	80,83	72,56	--
32	101,72	93,52	82,39	--	71,92	80,04	87,19	94,24	99,67	94,83	86,93	76,10	--
33	101,46	93,27	82,13	--	71,67	79,79	86,94	93,99	99,41	94,58	86,67	75,85	--
43	97,78	89,98	79,43	--	70,20	79,26	86,27	94,28	99,11	94,01	86,22	75,67	--
200	83,94	76,47	65,81	--	61,35	67,15	75,04	80,31	84,10	79,52	72,38	62,02	--
201	83,04	75,92	65,54	--	59,31	64,94	72,66	78,10	81,71	77,11	70,10	59,81	--
0	80,96	74,93	65,22	--	64,03	70,16	77,19	79,68	81,48	73,19	67,50	58,09	--
1	80,96	74,93	65,22	--	64,03	70,16	77,19	79,68	81,48	73,19	67,50	58,09	--
2	81,33	76,06	66,94	--	64,84	70,99	77,40	80,21	81,48	73,21	68,11	59,09	--
3	82,29	77,26	68,27	--	66,00	72,13	78,58	81,38	82,67	74,40	69,27	60,22	--

Model: => Maximale hoogten - februari 2026
versie februari 2026 - Hoogezand
Groep: (hoofdgroep)
Lijst van Wegen, voor rekenmethode Geluid algemeen - Omgevingswet

Naam	LE (P4) 63	LE (P4) 125	LE (P4) 250	LE (P4) 500	LE (P4) 1k	LE (P4) 2k	LE (P4) 4k	LE (P4) 8k
121214	--	--	--	--	--	--	--	--
107964	--	--	--	--	--	--	--	--
4050	--	--	--	--	--	--	--	--
20708	--	--	--	--	--	--	--	--
18148	--	--	--	--	--	--	--	--
Fysieke wi	--	--	--	--	--	--	--	--
33923	--	--	--	--	--	--	--	--
75467	--	--	--	--	--	--	--	--
106274	--	--	--	--	--	--	--	--
93065	--	--	--	--	--	--	--	--
42952	--	--	--	--	--	--	--	--
11571	--	--	--	--	--	--	--	--
74621	--	--	--	--	--	--	--	--
93012	--	--	--	--	--	--	--	--
10689	--	--	--	--	--	--	--	--
121994	--	--	--	--	--	--	--	--
109558	--	--	--	--	--	--	--	--
97947	--	--	--	--	--	--	--	--
93878	--	--	--	--	--	--	--	--
25615	--	--	--	--	--	--	--	--
33946	--	--	--	--	--	--	--	--
122046	--	--	--	--	--	--	--	--
91398	--	--	--	--	--	--	--	--
41304	--	--	--	--	--	--	--	--
24768	--	--	--	--	--	--	--	--
83983	--	--	--	--	--	--	--	--
58735	--	--	--	--	--	--	--	--
647	--	--	--	--	--	--	--	--
134401	--	--	--	--	--	--	--	--
79725	--	--	--	--	--	--	--	--
113757	--	--	--	--	--	--	--	--
32	--	--	--	--	--	--	--	--
33	--	--	--	--	--	--	--	--
43	--	--	--	--	--	--	--	--
200	--	--	--	--	--	--	--	--
201	--	--	--	--	--	--	--	--
0	--	--	--	--	--	--	--	--
1	--	--	--	--	--	--	--	--
2	--	--	--	--	--	--	--	--
3	--	--	--	--	--	--	--	--

Model: => Maximale hoogten - februari 2026
versie februari 2026 - Hoogezand
Groep: (hoofdgroep)
Lijst van Wegen, voor rekenmethode Geluid algemeen - Omgevingswet

Naam	Omschr.	ISO_H	ISO M.	Hdef.	Namespace	LokaalID	Versie	SituatieVan
4	Rembrandtlaan NZ B1	0,00	--	Relatief				0
5	Judith Leystrestraat <> B1	0,00	--	Relatief				0
6	Winkelhoekt <> B1	0,00	--	Relatief				0
201	Van Neckstraat B1	0,00	--	Relatief				0
32	Kerkstraat	0,00	2,14	Relatief				0
203	Hoofdstraat	0,00	--	Relatief				0
32	n387	0,00	--	Relatief				0
32	rotonde zuidzijde N387	0,00	--	Relatief				0
32	n387 Rotonde Noord van N387	0,00	0,00	Eigen waarde				0
32	n387, noord	0,00	0,00	Eigen waarde				0
32	N387; zuid van rotonde	0,00	--	Relatief				0

Model: => Maximale hoogten - februari 2026
versie februari 2026 - Hoogezand
Groep: (hoofdgroep)
Lijst van Wegen, voor rekenmethode Geluid algemeen - Omgevingswet

Naam	Type	Cpl	Cpl_W	Helling	Wegdek	V(MR(D))	V(MR(A))	V(MR(N))	V(MR(P4))	V(LV(D))	V(LV(A))	V(LV(N))	V(LV(P4))	V(MV(D))	V(MV(A))
4	Verdeling	False	1,5	0	W13	--	--	--	--	30	30	30	--	30	30
5	Verdeling	False	1,5	0	W13	--	--	--	--	30	30	30	--	30	30
6	Verdeling	False	1,5	0	W13	--	--	--	--	30	30	30	--	30	30
201	Verdeling	False	1,5	0	W13	30	30	30	--	30	30	30	--	30	30
32	Verdeling	False	1,5	0	W1	50	50	50	50	50	50	50	50	50	50
203	Verdeling	False	1,5	0	W1	--	--	--	--	50	50	50	--	50	50
32	Verdeling	False	1,5	0	W1	50	50	50	50	50	50	50	50	50	50
32	Verdeling	False	1,5	0	W1	50	50	50	50	50	50	50	50	50	50
32	Verdeling	False	1,5	0	W1	50	50	50	50	50	50	50	50	50	50
32	Verdeling	False	1,5	0	W1	80	80	80	50	80	80	80	50	80	80
32	Verdeling	False	1,5	0	W1	50	50	50	50	50	50	50	50	50	50

Model: => Maximale hoogten - februari 2026
versie februari 2026 - Hoogezand
Groep: (hoofdgroep)
Lijst van Wegen, voor rekenmethode Geluid algemeen - Omgevingswet

Naam	V(MV(N))	V(MV(P4))	V(ZV(D))	V(ZV(A))	V(ZV(N))	V(ZV(P4))	Totaal aantal	%Int(D)	%Int(A)	%Int(N)	%Int(P4)	%MR(D)	%MR(A)	%MR(N)	%MR(P4)
4	30	--	30	30	30	--	1208,00	6,95	3,20	0,48	--	--	--	--	--
5	30	--	30	30	30	--	1520,00	6,41	4,21	0,78	--	--	--	--	--
6	30	--	30	30	30	--	1520,00	6,41	4,21	0,78	--	--	--	--	--
201	30	--	30	30	30	--	1300,00	6,60	3,50	0,88	--	--	--	--	--
32	50	50	50	50	50	50	16605,00	6,60	3,40	0,94	--	--	--	--	--
203	50	--	50	50	50	--	15715,00	6,79	3,20	0,71	--	--	--	--	--
32	50	50	50	50	50	50	17898,00	6,73	3,03	0,89	--	--	--	--	--
32	50	50	50	50	50	50	8687,00	6,73	3,03	0,89	--	--	--	--	--
32	50	50	50	50	50	50	7529,00	6,73	3,03	0,89	--	--	--	--	--
32	80	50	80	80	80	50	12218,00	6,73	3,03	0,89	--	--	--	--	--
32	50	50	50	50	50	50	16850,00	6,60	3,03	0,89	--	--	--	--	--

Model: => Maximale hoogten - februari 2026
versie februari 2026 - Hoogezand
Groep: (hoofdgroep)
Lijst van Wegen, voor rekenmethode Geluid algemeen - Omgevingswet

Naam	%LV(D)	%LV(A)	%LV(N)	%LV(P4)	%MV(D)	%MV(A)	%MV(N)	%MV(P4)	%ZV(D)	%ZV(A)	%ZV(N)	%ZV(P4)	MR(D)	MR(A)	MR(N)	MR(P4)	LV(D)
4	97,40	97,80	97,50	--	1,20	0,40	--	--	1,40	1,90	2,50	--	--	--	--	--	81,77
5	98,90	99,50	100,00	--	0,70	--	--	--	0,40	0,50	--	--	--	--	--	--	96,36
6	98,90	99,50	100,00	--	0,70	--	--	--	0,40	0,50	--	--	--	--	--	--	96,36
201	96,40	96,40	96,40	--	2,80	2,80	2,80	--	0,80	0,80	0,80	--	--	--	--	--	82,71
32	95,70	95,70	95,70	--	3,00	3,00	3,00	--	1,40	1,40	1,40	--	--	--	--	--	1048,81
203	97,30	99,00	97,50	--	1,80	0,70	1,70	--	0,90	0,40	0,80	--	--	--	--	--	1038,24
32	95,70	95,70	95,70	--	3,00	3,00	3,00	--	1,40	1,40	1,40	--	--	--	--	--	1152,74
32	95,70	95,70	95,70	--	3,00	3,00	3,00	--	1,40	1,40	1,40	--	--	--	--	--	559,50
32	95,70	95,70	95,70	--	3,00	3,00	3,00	--	1,40	1,40	1,40	--	--	--	--	--	484,91
32	95,70	95,70	95,70	--	3,00	3,00	3,00	--	1,40	1,40	1,40	--	--	--	--	--	786,91
32	96,10	98,60	96,30	--	2,30	1,00	2,10	--	1,60	0,40	1,60	--	--	--	--	--	1068,73

Model: => Maximale hoogten - februari 2026
versie februari 2026 - Hoogezand
Groep: (hoofdgroep)
Lijst van Wegen, voor rekenmethode Geluid algemeen - Omgevingswet

Naam	LV(A)	LV(N)	LV(P4)	MV(D)	MV(A)	MV(N)	MV(P4)	ZV(D)	ZV(A)	ZV(N)	ZV(P4)	LE (D) 31	LE (D) 63	LE (D) 125
4	37,81	5,65	--	1,01	0,15	--	--	1,18	0,73	0,14	--	--	75,94	82,04
5	63,67	11,86	--	0,68	--	--	--	0,39	0,32	--	--	--	75,98	81,71
6	63,67	11,86	--	0,68	--	--	--	0,39	0,32	--	--	--	75,98	81,71
201	43,86	11,03	--	2,40	1,27	0,32	--	0,69	0,36	0,09	--	--	75,78	82,02
32	540,29	149,38	--	32,88	16,94	4,68	--	15,34	7,90	2,19	--	--	81,18	89,35
203	497,85	108,79	--	19,21	3,52	1,90	--	9,60	2,01	0,89	--	--	80,69	88,73
32	518,99	152,44	--	36,14	16,27	4,78	--	16,86	7,59	2,23	--	--	81,59	89,76
32	251,90	73,99	--	17,54	7,90	2,32	--	8,18	3,69	1,08	--	--	78,45	86,62
32	218,32	64,13	--	15,20	6,84	2,01	--	7,09	3,19	0,94	--	--	77,83	86,00
32	354,29	104,06	--	24,67	11,11	3,26	--	11,51	5,18	1,52	--	--	81,35	91,40
32	503,41	144,42	--	25,58	5,11	3,15	--	17,79	2,04	2,40	--	--	81,23	89,36

Model: => Maximale hoogten - februari 2026
versie februari 2026 - Hoogezand
Groep: (hoofdgroep)
Lijst van Wegen, voor rekenmethode Geluid algemeen - Omgevingswet

Naam	LE (D) 250	LE (D) 500	LE (D) 1k	LE (D) 2k	LE (D) 4k	LE (D) 8k	LE (A) 31	LE (A) 63	LE (A) 125	LE (A) 250	LE (A) 500	LE (A) 1k
4	88,72	91,41	92,90	84,62	79,26	70,07	--	72,80	78,88	85,46	88,21	89,61
5	88,89	91,47	93,28	84,94	79,09	69,52	--	74,17	79,79	87,02	89,63	91,44
6	88,89	91,47	93,28	84,94	79,09	69,52	--	74,17	79,79	87,02	89,63	91,44
201	88,76	91,35	92,93	84,67	79,26	70,06	--	73,02	79,26	86,00	88,59	90,18
32	96,49	103,53	108,90	104,07	96,21	85,43	--	78,30	86,46	93,61	100,65	106,02
203	95,96	102,89	108,62	103,82	95,78	84,83	--	77,03	84,93	92,26	99,06	105,20
32	96,90	103,95	109,31	104,48	96,62	85,84	--	78,12	86,29	93,44	100,48	105,85
32	93,76	100,81	106,17	101,34	93,48	82,71	--	74,98	83,15	90,30	97,34	102,71
32	93,14	100,18	105,55	100,72	92,85	82,08	--	74,36	82,53	89,67	96,72	102,09
32	98,27	106,97	113,84	108,81	100,07	88,71	--	77,88	87,94	94,80	103,50	110,38
32	96,50	103,56	108,95	104,12	96,23	85,42	--	77,14	85,07	92,38	99,19	105,28

Model: => Maximale hoogten - februari 2026
versie februari 2026 - Hoogezand
Groep: (hoofdgroep)
Lijst van Wegen, voor rekenmethode Geluid algemeen - Omgevingswet

Naam	LE (A) 2k	LE (A) 4k	LE (A) 8k	LE (N) 31	LE (N) 63	LE (N) 125	LE (N) 250	LE (N) 500	LE (N) 1k	LE (N) 2k	LE (N) 4k	LE (N) 8k	LE (P4) 31
4	81,33	76,06	66,94	--	64,84	70,99	77,40	80,21	81,48	73,21	68,11	59,09	--
5	83,09	77,18	67,57	--	66,53	71,95	79,46	82,01	83,99	75,62	69,44	59,58	--
6	83,09	77,18	67,57	--	66,53	71,95	79,46	82,01	83,99	75,62	69,44	59,58	--
201	81,91	76,51	67,30	--	67,03	73,27	80,00	82,60	84,18	75,92	70,51	61,31	--
32	101,19	93,32	82,55	--	72,71	80,88	88,03	95,07	100,44	95,61	87,74	76,97	--
203	100,44	92,21	81,04	--	70,82	78,85	86,09	93,00	98,79	94,00	85,93	74,95	--
32	101,01	93,15	82,38	--	72,80	80,97	88,11	95,16	100,53	95,69	87,83	77,06	--
32	97,87	90,01	79,24	--	69,66	77,83	84,98	92,02	97,39	92,55	84,69	73,92	--
32	97,25	89,39	78,62	--	69,04	77,21	84,35	91,40	96,77	91,93	84,07	73,30	--
32	105,35	96,61	85,25	--	72,56	82,62	89,48	98,18	105,06	100,03	91,29	79,93	--
32	100,51	92,32	81,18	--	72,50	80,61	87,76	94,82	100,24	95,41	87,50	76,68	--

Model: => Maximale hoogten - februari 2026
versie februari 2026 - Hoogezand
Groep: (hoofdgroep)
Lijst van Wegen, voor rekenmethode Geluid algemeen - Omgevingswet

Naam	LE (P4) 63	LE (P4) 125	LE (P4) 250	LE (P4) 500	LE (P4) 1k	LE (P4) 2k	LE (P4) 4k	LE (P4) 8k
4	--	--	--	--	--	--	--	--
5	--	--	--	--	--	--	--	--
6	--	--	--	--	--	--	--	--
201	--	--	--	--	--	--	--	--
32	--	--	--	--	--	--	--	--
203	--	--	--	--	--	--	--	--
32	--	--	--	--	--	--	--	--
32	--	--	--	--	--	--	--	--
32	--	--	--	--	--	--	--	--
32	--	--	--	--	--	--	--	--
32	--	--	--	--	--	--	--	--

Model: => Maximale hoogten - februari 2026
versie februari 2026 - Hoogezand
Groep: (hoofdgroep)
Lijst van Toetspunten, voor rekenmethode Geluid algemeen - Omgevingswet

Naam	Omschr.	Maaiveld	Hdef.	Namespace	LokaalID	Versie	Hoogte A	Hoogte B	Hoogte C	Hoogte D	Hoogte E	Hoogte F	Gevel
G01-03	Gebouw 1 (6 lagen)	1,72	Relatief				2,70	5,70	8,70	11,70	14,70	17,70	Ja
G01-02	Gebouw 1 (6 lagen)	1,81	Relatief				2,70	5,70	8,70	11,70	14,70	17,70	Ja
G01-04	Gebouw 1 (6 lagen)	1,46	Relatief				2,70	5,70	8,70	11,70	14,70	17,70	Ja
G01-01	Gebouw 1 (6 lagen)	1,67	Relatief				2,70	5,70	8,70	11,70	14,70	17,70	Ja
G01-05	Gebouw 1 (6 lagen)	1,50	Relatief				2,70	5,70	8,70	11,70	14,70	17,70	Ja
G01-06	Gebouw 1 (6 lagen)	1,54	Relatief				2,70	5,70	8,70	11,70	14,70	17,70	Ja
G01-07	Gebouw 1 (6 lagen)	1,54	Relatief				2,70	5,70	8,70	11,70	14,70	17,70	Ja
G01-08	Gebouw 1 (6 lagen)	1,52	Relatief				2,70	5,70	8,70	11,70	14,70	17,70	Ja
G01-10	Gebouw 1 (6 lagen)	1,67	Relatief				2,70	5,70	8,70	11,70	14,70	17,70	Ja
G01-09	Gebouw 1 (6 lagen)	1,53	Relatief				2,70	5,70	8,70	11,70	14,70	17,70	Ja
G01-11	Gebouw 1 (6 lagen)	1,96	Relatief				2,70	5,70	8,70	11,70	14,70	17,70	Ja
G01-12	Gebouw 1 (6 lagen)	1,67	Relatief				2,70	5,70	8,70	11,70	14,70	17,70	Ja
G01-13	Gebouw 1 (6 lagen)	1,94	Relatief				2,70	5,70	8,70	11,70	14,70	17,70	Ja
G01-14	Gebouw 1 (6 lagen)	1,88	Relatief				2,70	5,70	8,70	11,70	14,70	17,70	Ja
G02-02	Gebouw 2 (6 lagen)	1,64	Relatief				2,70	5,70	8,70	11,70	14,70	17,70	Ja
G02-01	Gebouw 2 (6 lagen)	1,61	Relatief				2,70	5,70	8,70	11,70	14,70	17,70	Ja
G02-03	Gebouw 2 (6 lagen)	1,65	Relatief				2,70	5,70	8,70	11,70	14,70	17,70	Ja
G02-06	Gebouw 2 (6 lagen)	1,60	Relatief				2,70	5,70	8,70	11,70	14,70	17,70	Ja
G02-05	Gebouw 2 (6 lagen)	1,56	Relatief				2,70	5,70	8,70	11,70	14,70	17,70	Ja
G02-07	Gebouw 2 (6 lagen)	1,65	Relatief				2,70	5,70	8,70	11,70	14,70	17,70	Ja
G02-04	Gebouw 2 (6 lagen)	1,81	Relatief				2,70	5,70	8,70	11,70	14,70	17,70	Ja
G02-09	Gebouw 2 (6 lagen)	1,83	Relatief				2,70	5,70	8,70	11,70	14,70	17,70	Ja
G02-08	Gebouw 2 (6 lagen)	1,72	Relatief				2,70	5,70	8,70	11,70	14,70	17,70	Ja
G02-10	Gebouw 2 (6 lagen)	1,74	Relatief				2,70	5,70	8,70	11,70	14,70	17,70	Ja
G02-11	Gebouw 2 (6 lagen)	1,63	Relatief				2,70	5,70	8,70	11,70	14,70	17,70	Ja
G02-12	Gebouw 2 (6 lagen)	1,61	Relatief				2,70	5,70	8,70	11,70	14,70	17,70	Ja
G02-13	Gebouw 2 (6 lagen)	1,61	Relatief				2,70	5,70	8,70	11,70	14,70	17,70	Ja
G02-14	Gebouw 2 (6 lagen)	1,59	Relatief				2,70	5,70	8,70	11,70	14,70	17,70	Ja
G03-03	Gebouw 3 (5 lagen)	1,90	Relatief				2,70	5,70	8,70	11,70	14,70	--	Ja
G03-02	Gebouw 3 (5 lagen)	2,10	Relatief				2,70	5,70	8,70	11,70	14,70	--	Ja
G03-04	Gebouw 3 (5 lagen)	1,91	Relatief				2,70	5,70	8,70	11,70	14,70	--	Ja
G03-01	Gebouw 3 (5 lagen)	1,97	Relatief				2,70	5,70	8,70	11,70	14,70	--	Ja
G03-05	Gebouw 3 (5 lagen)	1,95	Relatief				2,70	5,70	8,70	11,70	14,70	--	Ja
G03-06	Gebouw 3 (5 lagen)	2,14	Relatief				2,70	5,70	8,70	11,70	14,70	--	Ja
G03-10	Gebouw 3 (5 lagen)	1,75	Relatief				2,70	5,70	8,70	11,70	14,70	--	Ja
G03-09	Gebouw 3 (5 lagen)	1,91	Relatief				2,70	5,70	8,70	11,70	14,70	--	Ja
G03-11	Gebouw 3 (5 lagen)	1,91	Relatief				2,70	5,70	8,70	11,70	14,70	--	Ja
G03-12	Gebouw 3 (5 lagen)	2,01	Relatief				2,70	5,70	8,70	11,70	14,70	--	Ja
G05-02	Gebouw 5 (6 lagen)	1,61	Relatief				2,70	5,70	8,70	11,70	14,70	17,70	Ja
G05-03	Gebouw 5 (6 lagen)	1,82	Relatief				2,70	5,70	8,70	11,70	14,70	17,70	Ja

Model: => Maximale hoogten - februari 2026
versie februari 2026 - Hoogezand
Groep: (hoofdgroep)
Lijst van Toetspunten, voor rekenmethode Geluid algemeen - Omgevingswet

Naam	Omschr.	Maaiveld	Hdef.	Namespace	LokaalID	Versie	Hoogte A	Hoogte B	Hoogte C	Hoogte D	Hoogte E	Hoogte F	Gevel
G05-01	Gebouw 5 (6 lagen)	1,79	Relatief				2,70	5,70	8,70	11,70	14,70	17,70	Ja
G06-02	Gebouw 6 (5 lagen)	1,85	Relatief				2,70	5,70	8,70	11,70	14,70	--	Ja
G06-01	Gebouw 6 (5 lagen)	1,67	Relatief				2,70	5,70	8,70	11,70	14,70	--	Ja
G06-03	Gebouw 6 (5 lagen)	1,73	Relatief				2,70	5,70	8,70	11,70	14,70	--	Ja
G05-08	Gebouw 5 (6 lagen)	1,74	Relatief				2,70	5,70	8,70	11,70	14,70	17,70	Ja
G06-04	Gebouw 6 (5 lagen)	1,62	Relatief				2,70	5,70	8,70	11,70	14,70	--	Ja
G06-05	Gebouw 6 (5 lagen)	1,90	Relatief				2,70	5,70	8,70	11,70	14,70	--	Ja
G06-06	Gebouw 6 (5 lagen)	1,62	Relatief				2,70	5,70	8,70	11,70	14,70	--	Ja
G06-07	Gebouw 6 (5 lagen)	1,86	Relatief				2,70	5,70	8,70	11,70	14,70	--	Ja
G06-09	Gebouw 6 (5 lagen)	1,81	Relatief				2,70	5,70	8,70	11,70	14,70	--	Ja
G06-08	Gebouw 6 (6 lagen)	1,98	Relatief				2,70	5,70	8,70	11,70	14,70	--	Ja
G06-10	Gebouw 6 (5 lagen)	2,00	Relatief				2,70	5,70	8,70	11,70	14,70	--	Ja
G05-06	Gebouw 5 (6 lagen)	1,79	Relatief				2,70	5,70	8,70	11,70	14,70	17,70	Ja
G05-07	Gebouw 5 (6 lagen)	1,80	Relatief				2,70	5,70	8,70	11,70	14,70	17,70	Ja
G05-05	Gebouw 5 (6 lagen)	1,86	Relatief				2,70	5,70	8,70	11,70	14,70	17,70	Ja
G05-04	Gebouw 5 (6 lagen)	1,62	Relatief				2,70	5,70	8,70	11,70	14,70	17,70	Ja
G07-03	Gebouw 7 (5 lagen)	1,78	Relatief				2,70	5,70	8,70	11,70	14,70	--	Ja
G07-02	Gebouw 7 (5 lagen)	1,63	Relatief				2,70	5,70	8,70	11,70	14,70	--	Ja
G07-04	Gebouw 7 (5 lagen)	1,68	Relatief				2,70	5,70	8,70	11,70	14,70	--	Ja
G07-01	Gebouw 7 (5 lagen)	1,96	Relatief				2,70	5,70	8,70	11,70	14,70	--	Ja
G07-05	Gebouw 7 (5 lagen)	1,77	Relatief				2,70	5,70	8,70	11,70	14,70	--	Ja
G07-06	Gebouw 7 (5 lagen)	2,00	Relatief				2,70	5,70	8,70	11,70	14,70	--	Ja
G07-07	Gebouw 7 (5 lagen)	1,93	Relatief				2,70	5,70	8,70	11,70	14,70	--	Ja
G07-08	Gebouw 7 (5 lagen)	1,95	Relatief				2,70	5,70	8,70	11,70	14,70	--	Ja
G07-10	Gebouw 7 (5 lagen)	1,87	Relatief				2,70	5,70	8,70	11,70	14,70	--	Ja
G07-09	Gebouw 7 (5 lagen)	1,81	Relatief				2,70	5,70	8,70	11,70	14,70	--	Ja
G07-11	Gebouw 7 (5 lagen)	1,84	Relatief				2,70	5,70	8,70	11,70	14,70	--	Ja
G07-12	Gebouw 7 (5 lagen)	2,07	Relatief				2,70	5,70	8,70	11,70	14,70	--	Ja
G07-13	Gebouw 7 (5 lagen)	1,87	Relatief				2,70	5,70	8,70	11,70	14,70	--	Ja
G07-14	Gebouw 7 (5 lagen)	1,69	Relatief				2,70	5,70	8,70	11,70	14,70	--	Ja
G12-08	Gebouw 12 (6 lagen)	1,73	Relatief				2,70	5,70	8,70	11,70	14,70	17,70	Ja
G12-06	Gebouw 12 (6 lagen)	2,07	Relatief				2,70	5,70	8,70	11,70	14,70	17,70	Ja
G12-07	Gebouw 12 (6 lagen)	1,64	Relatief				2,70	5,70	8,70	11,70	14,70	17,70	Ja
G12-05	Gebouw 12 (6 lagen)	1,82	Relatief				2,70	5,70	8,70	11,70	14,70	17,70	Ja
G12-04	Gebouw 12 (6 lagen)	1,95	Relatief				2,70	5,70	8,70	11,70	14,70	17,70	Ja
G12-02	Gebouw 12 (6 lagen)	1,81	Relatief				2,70	5,70	8,70	11,70	14,70	17,70	Ja
G12-03	Gebouw 12 (6 lagen)	1,73	Relatief				2,70	5,70	8,70	11,70	14,70	17,70	Ja
G12-01	Gebouw 12 (6 lagen)	1,86	Relatief				2,70	5,70	8,70	11,70	14,70	17,70	Ja
G08-01	Gebouw 8 (3 lagen)	1,56	Relatief				2,70	5,70	8,70	--	--	--	Ja
G08-02	Gebouw 8 (3 lagen)	1,65	Relatief				2,70	5,70	8,70	--	--	--	Ja

Model: => Maximale hoogten - februari 2026
versie februari 2026 - Hoogezand
Groep: (hoofdgroep)
Lijst van Toetspunten, voor rekenmethode Geluid algemeen - Omgevingswet

Naam	Omschr.	Maaiveld	Hdef.	Namespace	LokaalID	Versie	Hoogte A	Hoogte B	Hoogte C	Hoogte D	Hoogte E	Hoogte F	Gevel
G08-03	Gebouw 8 (3 lagen)	1,70	Relatief				2,70	5,70	8,70	--	--	--	Ja
G08-04	Gebouw 8 (3 lagen)	1,71	Relatief				2,70	5,70	8,70	--	--	--	Ja
G09-01	Gebouw 9 (3 lagen)	1,61	Relatief				2,70	5,70	8,70	--	--	--	Ja
G09-02	Gebouw 9 (3 lagen)	1,63	Relatief				2,70	5,70	8,70	--	--	--	Ja
G09-03	Gebouw 9 (3 lagen)	1,63	Relatief				2,70	5,70	8,70	--	--	--	Ja
G09-04	Gebouw 9 (3 lagen)	1,61	Relatief				2,70	5,70	8,70	--	--	--	Ja
G10-09	Gebouw 10 (3 lagen)	1,88	Relatief				2,70	5,70	8,70	--	--	--	Ja
G10-10	Gebouw 10 (3 lagen)	1,92	Relatief				2,70	5,70	8,70	--	--	--	Ja
G10-08	Gebouw 10 (3 lagen)	1,84	Relatief				2,70	5,70	8,70	--	--	--	Ja
G10-04	Gebouw 10 (3 lagen)	1,75	Relatief				2,70	5,70	8,70	--	--	--	Ja
G10-02	Gebouw 10 (3 lagen)	1,49	Relatief				2,70	5,70	8,70	--	--	--	Ja
G10-03	Gebouw 10 (3 lagen)	1,54	Relatief				2,70	5,70	8,70	--	--	--	Ja
G10-01	Gebouw 10 (3 lagen)	1,59	Relatief				2,70	5,70	8,70	--	--	--	Ja
G10-11	Gebouw 10 (3 lagen)	1,78	Relatief				2,70	5,70	8,70	--	--	--	Ja
G11-04	Gebouw 11 (3 lagen)	1,65	Relatief				2,70	5,70	8,70	--	--	--	Ja
G11-03	Gebouw 11 (3 lagen)	1,72	Relatief				2,70	5,70	8,70	--	--	--	Ja
G11-05	Gebouw 11 (3 lagen)	1,86	Relatief				2,70	5,70	8,70	--	--	--	Ja
G11-06	Gebouw 11 (3 lagen)	1,48	Relatief				2,70	5,70	8,70	--	--	--	Ja
G11-08	Gebouw 11 (3 lagen)	1,60	Relatief				2,70	5,70	8,70	--	--	--	Ja
G11-07	Gebouw 11 (3 lagen)	1,62	Relatief				2,70	5,70	8,70	--	--	--	Ja
G11-09	Gebouw 11 (3 lagen)	1,55	Relatief				2,70	5,70	8,70	--	--	--	Ja
G11-10	Gebouw 11 (3 lagen)	1,70	Relatief				2,70	5,70	8,70	--	--	--	Ja
G13-02	Gebouw 13 (3 lagen)	1,61	Relatief				2,70	5,70	8,70	--	--	--	Ja
G13-01	Gebouw 13 (3 lagen)	1,54	Relatief				2,70	5,70	8,70	--	--	--	Ja
G13-03	Gebouw 13 (3 lagen)	1,55	Relatief				2,70	5,70	8,70	--	--	--	Ja
G13-04	Gebouw 13 (3 lagen)	1,59	Relatief				2,70	5,70	8,70	--	--	--	Ja
G13-06	Gebouw 13 (3 lagen)	1,91	Relatief				2,70	5,70	8,70	--	--	--	Ja
G13-05	Gebouw 13 (3 lagen)	1,66	Relatief				2,70	5,70	8,70	--	--	--	Ja
G13-07	Gebouw 13 (3 lagen)	1,69	Relatief				2,70	5,70	8,70	--	--	--	Ja
G13-08	Gebouw 13 (3 lagen)	1,84	Relatief				2,70	5,70	8,70	--	--	--	Ja
G16-07	Gebouw 13 (3 lagen)	1,66	Relatief				2,70	5,70	8,70	--	--	--	Ja
G16-06	Gebouw 13 (3 lagen)	1,77	Relatief				2,70	5,70	8,70	--	--	--	Ja
G16-08	Gebouw 13 (3 lagen)	1,81	Relatief				2,70	5,70	8,70	--	--	--	Ja
G16-01	Gebouw 13 (3 lagen)	1,89	Relatief				2,70	5,70	8,70	--	--	--	Ja
G16-03	Gebouw 13 (3 lagen)	1,81	Relatief				2,70	5,70	8,70	--	--	--	Ja
G16-02	Gebouw 13 (3 lagen)	2,01	Relatief				2,70	5,70	8,70	--	--	--	Ja
G16-04	Gebouw 13 (3 lagen)	1,84	Relatief				2,70	5,70	8,70	--	--	--	Ja
G16-05	Gebouw 13 (3 lagen)	1,95	Relatief				2,70	5,70	8,70	--	--	--	Ja
G14-01	Gebouw 14 (3 lagen)	1,65	Relatief				2,70	5,70	8,70	--	--	--	Ja
G14-02	Gebouw 14 (3 lagen)	1,47	Relatief				2,70	5,70	8,70	--	--	--	Ja

Model: => Maximale hoogten - februari 2026
versie februari 2026 - Hoogezand
Groep: (hoofdgroep)
Lijst van Toetspunten, voor rekenmethode Geluid algemeen - Omgevingswet

Naam	Omschr.	Maaiveld	Hdef.	Namespace	LokaalID	Versie	Hoogte A	Hoogte B	Hoogte C	Hoogte D	Hoogte E	Hoogte F	Gevel
G14-03	Gebouw 14 (3 lagen)	1,67	Relatief				2,70	5,70	8,70	--	--	--	Ja
G14-04	Gebouw 14 (3 lagen)	1,66	Relatief				2,70	5,70	8,70	--	--	--	Ja
G14-05	Gebouw 14 (3 lagen)	1,73	Relatief				2,70	5,70	8,70	--	--	--	Ja
G14-06	Gebouw 14 (3 lagen)	1,89	Relatief				2,70	5,70	8,70	--	--	--	Ja
G14-07	Gebouw 14 (3 lagen)	1,87	Relatief				2,70	5,70	8,70	--	--	--	Ja
G14-08	Gebouw 14 (3 lagen)	1,82	Relatief				2,70	5,70	8,70	--	--	--	Ja
G15-01	Gebouw 15 (3 lagen)	1,99	Relatief				2,70	5,70	8,70	--	--	--	Ja
G15-02	Gebouw 15 (3 lagen)	1,97	Relatief				2,70	5,70	8,70	--	--	--	Ja
G15-03	Gebouw 15 (3 lagen)	1,95	Relatief				2,70	5,70	8,70	--	--	--	Ja
G15-04	Gebouw 15 (3 lagen)	1,98	Relatief				2,70	5,70	8,70	--	--	--	Ja
G15-05	Gebouw 15 (3 lagen)	1,96	Relatief				2,70	5,70	8,70	--	--	--	Ja
G15-06	Gebouw 15 (3 lagen)	1,77	Relatief				2,70	5,70	8,70	--	--	--	Ja
G15-07	Gebouw 15 (3 lagen)	1,81	Relatief				2,70	5,70	8,70	--	--	--	Ja
G15-08	Gebouw 15 (3 lagen)	1,74	Relatief				2,70	5,70	8,70	--	--	--	Ja
G19-06	Gebouw 19 (3 lagen)	1,76	Relatief				2,70	5,70	8,70	--	--	--	Ja
G19-05	Gebouw 19 (3 lagen)	1,73	Relatief				2,70	5,70	8,70	--	--	--	Ja
G19-07	Gebouw 19 (3 lagen)	1,73	Relatief				2,70	5,70	8,70	--	--	--	Ja
G19-04	Gebouw 19 (3 lagen)	1,73	Relatief				2,70	5,70	8,70	--	--	--	Ja
G19-08	Gebouw 19 (3 lagen)	1,68	Relatief				2,70	5,70	8,70	--	--	--	Ja
G19-03	Gebouw 19 (3 lagen)	1,76	Relatief				2,70	5,70	8,70	--	--	--	Ja
G19-09	Gebouw 19 (3 lagen)	1,67	Relatief				2,70	5,70	8,70	--	--	--	Ja
G19-10	Gebouw 19 (3 lagen)	1,80	Relatief				2,70	5,70	8,70	--	--	--	Ja
G19-12	Gebouw 19 (3 lagen)	1,95	Relatief				2,70	5,70	8,70	--	--	--	Ja
G19-13	Gebouw 19 (3 lagen)	1,86	Relatief				2,70	5,70	8,70	--	--	--	Ja
G19-14	Gebouw 19 (3 lagen)	1,98	Relatief				2,70	5,70	8,70	--	--	--	Ja
G19-11	Gebouw 19 (3 lagen)	1,94	Relatief				2,70	5,70	8,70	--	--	--	Ja
G19-15	Gebouw 19 (3 lagen)	1,74	Relatief				2,70	5,70	8,70	--	--	--	Ja
G19-02	Gebouw 19 (3 lagen)	1,68	Relatief				2,70	5,70	8,70	--	--	--	Ja
G11-02	Gebouw 11 (3 lagen)	1,94	Relatief				2,70	5,70	8,70	--	--	--	Ja
G11-01	Gebouw 11 (3 lagen)	1,74	Relatief				2,70	5,70	8,70	--	--	--	Ja
G11-11	Gebouw 11 (3 lagen)	1,81	Relatief				2,70	5,70	8,70	--	--	--	Ja
G10-06	Gebouw 10 (3 lagen)	1,53	Relatief				2,70	5,70	8,70	--	--	--	Ja
G10-05	Gebouw 10 (3 lagen)	1,67	Relatief				2,70	5,70	8,70	--	--	--	Ja
G10-07	Gebouw 10 (3 lagen)	1,61	Relatief				2,70	5,70	8,70	--	--	--	Ja
G17-02	Gebouw 17 (3 lagen)	1,92	Relatief				2,70	5,70	8,70	--	--	--	Ja
G17-03	Gebouw 17 (3 lagen)	1,85	Relatief				2,70	5,70	8,70	--	--	--	Ja
G17-04	Gebouw 17 (3 lagen)	1,65	Relatief				2,70	5,70	8,70	--	--	--	Ja
G17-01	Gebouw 17 (3 lagen)	1,72	Relatief				2,70	5,70	8,70	--	--	--	Ja
G18-01	Gebouw 18 (3 lagen)	1,81	Relatief				2,70	5,70	8,70	--	--	--	Ja
G18-02	Gebouw 18 (3 lagen)	1,67	Relatief				2,70	5,70	8,70	--	--	--	Ja

Model: => Maximale hoogten - februari 2026
versie februari 2026 - Hoogezand
Groep: (hoofdgroep)
Lijst van Toetspunten, voor rekenmethode Geluid algemeen - Omgevingswet

Naam	Omschr.	Maaiveld	Hdef.	Namespace	LokaalID	Versie	Hoogte A	Hoogte B	Hoogte C	Hoogte D	Hoogte E	Hoogte F	Gevel
G18-03	Gebouw 18 (3 lagen)	1,85	Relatief				2,70	5,70	8,70	--	--	--	Ja
G18-04	Gebouw 18 (3 lagen)	1,68	Relatief				2,70	5,70	8,70	--	--	--	Ja
HA-01	Hoogte accent	1,49	Relatief				20,70	23,70	26,70	--	--	--	Nee
G04-04	Gebouw 4 (5 lagen)	1,63	Relatief				2,70	5,70	8,70	11,70	14,70	--	Ja
G04-03	Gebouw 4 (5 lagen)	1,61	Relatief				2,70	5,70	8,70	11,70	14,70	--	Ja
G04-05	Gebouw 4 (5 lagen)	1,66	Relatief				2,70	5,70	8,70	11,70	14,70	--	Ja
G04-02	Gebouw 4 (5 lagen)	1,58	Relatief				2,70	5,70	8,70	11,70	14,70	--	Ja
G04-06	Gebouw 4 (5 lagen)	1,59	Relatief				2,70	5,70	8,70	11,70	14,70	--	Ja
G04-01	Gebouw 4 (5 lagen)	1,56	Relatief				2,70	5,70	8,70	11,70	14,70	--	Ja
G04-07	Gebouw 4 (5 lagen)	1,52	Relatief				2,70	5,70	8,70	11,70	14,70	--	Ja
G04-08	Gebouw 4 (5 lagen)	1,94	Relatief				2,70	5,70	8,70	11,70	14,70	--	Ja
G04-10	Gebouw 4 (5 lagen)	1,92	Relatief				2,70	5,70	8,70	11,70	14,70	--	Ja
G04-09	Gebouw 4 (5 lagen)	2,14	Relatief				2,70	5,70	8,70	11,70	14,70	--	Ja
G04-11	Gebouw 4 (5 lagen)	2,06	Relatief				2,70	5,70	8,70	11,70	14,70	--	Ja
G04-12	Gebouw 4 (5 lagen)	1,90	Relatief				2,70	5,70	8,70	11,70	14,70	--	Ja
G04-14	Gebouw 4 (5 lagen)	1,75	Relatief				2,70	5,70	8,70	11,70	14,70	--	Ja
G04-13	Gebouw 4 (5 lagen)	1,77	Relatief				2,70	5,70	8,70	11,70	14,70	--	Ja
G04-15	Gebouw 4 (5 lagen)	1,73	Relatief				2,70	5,70	8,70	11,70	14,70	--	Ja
G04-16	Gebouw 4 (5 lagen)	1,63	Relatief				2,70	5,70	8,70	11,70	14,70	--	Ja
G03-07	Gebouw 3 (5 lagen)	2,00	Relatief				2,70	5,70	8,70	11,70	14,70	--	Ja
G03-08	Gebouw 3 (5 lagen)	1,72	Relatief				2,70	5,70	8,70	11,70	14,70	--	Ja
G19-01	Gebouw 19 (3 lagen)	2,20	Relatief				2,70	5,70	8,70	--	--	--	Ja
HA-02	Hoogte accent	1,53	Relatief				20,70	23,70	26,70	--	--	--	Nee
HA-03	Hoogte accent	1,59	Relatief				20,70	23,70	26,70	--	--	--	Nee
HA-04	Hoogte accent	1,65	Relatief				20,70	23,70	26,70	--	--	--	Nee
HA-05	Hoogte accent	1,57	Relatief				20,70	23,70	26,70	--	--	--	Nee
HA-10	Hoogte accent	1,77	Relatief				20,70	23,70	26,70	--	--	--	Nee
HA-09	Hoogte accent	1,57	Relatief				20,70	23,70	26,70	--	--	--	Nee
HA-08	Hoogte accent	1,60	Relatief				20,70	23,70	26,70	--	--	--	Nee
HA-07	Hoogte accent	1,65	Relatief				20,70	23,70	26,70	--	--	--	Nee
HA-06	Hoogte accent	1,57	Relatief				20,70	23,70	26,70	--	--	--	Nee

Model: => Maximale hoogten - februari 2026
versie februari 2026 - Hoogezand
Groep: (hoofdgroep)
Lijst van Bodemgebieden, voor rekenmethode Geluid algemeen - Omgevingswet

Naam	Omschr.	Namespace	LokaalID	Versie	Bf
A7	A7	NL.img	27364178.09C3AF20-5269-44EA-B0DB-40D9AA07C2AE	1	0,50
A7	A7	NL.img	27364178.09EBB15D-E49A-4712-81A4-28F6AA0E881D	1	0,00
A7	A7	NL.img	27364178.1BDDF273-2D58-4C15-BA09-88301894FAE4	1	0,50
A7	A7	NL.img	27364178.26F7BD66-F918-42EC-A2A0-DBA2F42C4CDE	1	0,00
A7	A7	NL.img	27364178.5174B83D-48C8-411D-BD91-218BEFB02EE1	1	0,00
A7	A7	NL.img	27364178.56298DFD-2141-4669-BD01-8AD4667EE7A9	1	0,50
A7	A7	NL.img	27364178.60F0D8F5-3A09-4887-8498-D7156A329BDD	1	0,00
A7	A7	NL.img	27364178.69D939AE-C7CC-47C4-A6C2-EAD725F4FAA3	1	0,00
A7	A7	NL.img	27364178.7BCE3F2A-D75A-42E3-871A-0F074F74EB5C	1	0,00
A7	A7	NL.img	27364178.8138F1AE-453D-495C-B34A-7237B10C0D59	1	0,50
A7	A7	NL.img	27364178.81BA2C95-B98A-4DEB-AD8A-9ABBA705CB7E	1	0,50
A7	A7	NL.img	27364178.89D065E5-14BD-4BE8-B6E3-2801535CB4A4	1	0,00
A7	A7	NL.img	27364178.B6BF474C-3FBF-40DB-9600-F50548F2BA53	1	0,00
A7	A7	NL.img	27364178.C81A7FE5-B3C9-4ADA-95A2-FB643B415C07	1	0,00
A7	A7	NL.img	27364178.DEAADE20-2FEE-4F77-A9B7-FD2FB4F93A09	1	0,50
77539	27364178	NL.img	27364178.E15DA67C-3736-45C2-9558-E78794CB0301	1	0,00
A7	A7	NL.img	27364178.EC9E3AC4-3F8C-444A-97AB-0CCE0BB0298F	1	0,50
A7	A7	NL.img	27364178.FDA81DE7-3738-4CAF-BE33-1A1B625E2C64	1	0,00
wegen	Wegen e.d. Akoestisch hard	NL.TOP10NL			0,00
wegen	Wegen e.d. Akoestisch hard	NL.TOP10NL			0,00
wegen	Wegen e.d. Akoestisch hard	NL.TOP10NL			0,00
wegen	Wegen e.d. Akoestisch hard	NL.TOP10NL			0,00
wegen	Wegen e.d. Akoestisch hard	NL.TOP10NL			0,00
wegen	Wegen e.d. Akoestisch hard	NL.TOP10NL			0,00
wegen	Wegen e.d. Akoestisch hard	NL.TOP10NL			0,00
wegen	Wegen e.d. Akoestisch hard	NL.TOP10NL			0,00
wegen	Wegen e.d. Akoestisch hard	NL.TOP10NL			0,00
wegen	Wegen e.d. Akoestisch hard	NL.TOP10NL			0,00
wegen	Wegen e.d. Akoestisch hard	NL.TOP10NL			0,00
wegen	Wegen e.d. Akoestisch hard	NL.TOP10NL			0,00
wegen	Wegen e.d. Akoestisch hard	NL.TOP10NL			0,00
wegen	Wegen e.d. Akoestisch hard	NL.TOP10NL			0,00
wegen	Wegen e.d. Akoestisch hard	NL.TOP10NL			0,00
wegen	Wegen e.d. Akoestisch hard	NL.TOP10NL			0,00
wegen	Wegen e.d. Akoestisch hard	NL.TOP10NL			0,00
wegen	Wegen e.d. Akoestisch hard	NL.TOP10NL			0,00
wegen	Wegen e.d. Akoestisch hard	NL.TOP10NL			0,00
wegen	Wegen e.d. Akoestisch hard	NL.TOP10NL			0,00

Model: => Maximale hoogten - februari 2026
versie februari 2026 - Hoogezand
Groep: (hoofdgroep)
Lijst van Bodemgebieden, voor rekenmethode Geluid algemeen - Omgevingswet

Naam	Omschr.	Namespace	LokaalID	Versie	Bf
wegen	Wegen e.d. Akoestisch hard	NL.TOP10NL			0,00
wegen	Wegen e.d. Akoestisch hard	NL.TOP10NL			0,00
wegen	Wegen e.d. Akoestisch hard	NL.TOP10NL			0,00
wegen	Wegen e.d. Akoestisch hard	NL.TOP10NL			0,00
wegen	Wegen e.d. Akoestisch hard	NL.TOP10NL			0,00
wegen	Wegen e.d. Akoestisch hard	NL.TOP10NL			0,00
wegen	Wegen e.d. Akoestisch hard	NL.TOP10NL			0,00
wegen	Wegen e.d. Akoestisch hard	NL.TOP10NL			0,00
wegen	Wegen e.d. Akoestisch hard	NL.TOP10NL			0,00
wegen	Wegen e.d. Akoestisch hard	NL.TOP10NL			0,00
wegen	Wegen e.d. Akoestisch hard	NL.TOP10NL			0,00
wegen	Wegen e.d. Akoestisch hard	NL.TOP10NL			0,00
wegen	Wegen e.d. Akoestisch hard	NL.TOP10NL			0,00
wegen	Wegen e.d. Akoestisch hard	NL.TOP10NL			0,00
wegen	Wegen e.d. Akoestisch hard	NL.TOP10NL			0,00
wegen	Wegen e.d. Akoestisch hard	NL.TOP10NL			0,00
wegen	Wegen e.d. Akoestisch hard	NL.TOP10NL			0,00
wegen	Wegen e.d. Akoestisch hard	NL.TOP10NL			0,00
wegen	Wegen e.d. Akoestisch hard	NL.TOP10NL			0,00
wegen	Wegen e.d. Akoestisch hard	NL.TOP10NL			0,00
wegen	Wegen e.d. Akoestisch hard	NL.TOP10NL			0,00
wegen	Wegen e.d. Akoestisch hard	NL.TOP10NL			0,00
wegen	Wegen e.d. Akoestisch hard	NL.TOP10NL			0,00
wegen	Wegen e.d. Akoestisch hard	NL.TOP10NL			0,00
wegen	Wegen e.d. Akoestisch hard	NL.TOP10NL			0,00
wegen	Wegen e.d. Akoestisch hard	NL.TOP10NL			0,00
wegen	Wegen e.d. Akoestisch hard	NL.TOP10NL			0,00
wegen	Wegen e.d. Akoestisch hard	NL.TOP10NL			0,00
wegen	Wegen e.d. Akoestisch hard	NL.TOP10NL			0,00
wegen	Wegen e.d. Akoestisch hard	NL.TOP10NL			0,00
wegen	Wegen e.d. Akoestisch hard	NL.TOP10NL			0,00
wegen	Wegen e.d. Akoestisch hard	NL.TOP10NL			0,00
wegen	Wegen e.d. Akoestisch hard	NL.TOP10NL			0,00
wegen	Wegen e.d. Akoestisch hard	NL.TOP10NL			0,00
wegen	Wegen e.d. Akoestisch hard	NL.TOP10NL			0,00

Model: => Maximale hoogten - februari 2026
versie februari 2026 - Hoogezand
Groep: (hoofdgroep)
Lijst van Bodemgebieden, voor rekenmethode Geluid algemeen - Omgevingswet

Naam	Omschr.	Namespace	LokaalID	Versie	Bf
wegen	Wegen e.d. Akoestisch hard	NL.TOP10NL			0,00
wegen	Wegen e.d. Akoestisch hard	NL.TOP10NL			0,00
wegen	Wegen e.d. Akoestisch hard	NL.TOP10NL			0,00
wegen	Wegen e.d. Akoestisch hard	NL.TOP10NL			0,00
wegen	Wegen e.d. Akoestisch hard	NL.TOP10NL			0,00
wegen	Wegen e.d. Akoestisch hard	NL.TOP10NL			0,00
wegen	Wegen e.d. Akoestisch hard	NL.TOP10NL			0,00
wegen	Wegen e.d. Akoestisch hard	NL.TOP10NL			0,00
wegen	Wegen e.d. Akoestisch hard	NL.TOP10NL			0,00
wegen	Wegen e.d. Akoestisch hard	NL.TOP10NL			0,00
wegen	Wegen e.d. Akoestisch hard	NL.TOP10NL			0,00
wegen	Wegen e.d. Akoestisch hard	NL.TOP10NL			0,00
wegen	Wegen e.d. Akoestisch hard	NL.TOP10NL			0,00
wegen	Wegen e.d. Akoestisch hard	NL.TOP10NL			0,00
wegen	Wegen e.d. Akoestisch hard	NL.TOP10NL			0,00
wegen	Wegen e.d. Akoestisch hard	NL.TOP10NL			0,00
wegen	Wegen e.d. Akoestisch hard	NL.TOP10NL			0,00
wegen	Wegen e.d. Akoestisch hard	NL.TOP10NL			0,00
wegen	Wegen e.d. Akoestisch hard	NL.TOP10NL			0,00
wegen	Wegen e.d. Akoestisch hard	NL.TOP10NL			0,00
wegen	Wegen e.d. Akoestisch hard	NL.TOP10NL			0,00
wegen	Wegen e.d. Akoestisch hard	NL.TOP10NL			0,00
wegen	Wegen e.d. Akoestisch hard	NL.TOP10NL			0,00
wegen	Wegen e.d. Akoestisch hard	NL.TOP10NL			0,00
wegen	Wegen e.d. Akoestisch hard	NL.TOP10NL			0,00
wegen	Wegen e.d. Akoestisch hard	NL.TOP10NL			0,00
wegen	Wegen e.d. Akoestisch hard	NL.TOP10NL			0,00
wegen	Wegen e.d. Akoestisch hard	NL.TOP10NL			0,00
wegen	Wegen e.d. Akoestisch hard	NL.TOP10NL			0,00
wegen	Wegen e.d. Akoestisch hard	NL.TOP10NL			0,00
wegen	Wegen e.d. Akoestisch hard	NL.TOP10NL			0,00
wegen	Wegen e.d. Akoestisch hard	NL.TOP10NL			0,00
wegen	Wegen e.d. Akoestisch hard	NL.TOP10NL			0,00
wegen	Wegen e.d. Akoestisch hard	NL.TOP10NL			0,00

Model: => Maximale hoogten - februari 2026
versie februari 2026 - Hoogezand
Groep: (hoofdgroep)
Lijst van Bodemgebieden, voor rekenmethode Geluid algemeen - Omgevingswet

Naam	Omschr.	Namespace	LokaalID	Versie	Bf
wegen	Wegen e.d. Akoestisch hard	NL.TOP10NL			0,00

Model: => Maximale hoogten - februari 2026
versie februari 2026 - Hoogezand
Groep: (hoofdgroep)
Lijst van Bodemgebieden, voor rekenmethode Geluid algemeen - Omgevingswet

Naam	Omschr.	Namespace	LokaalID	Versie	Bf
wegen	Wegen e.d. Akoestisch hard	NL.TOP10NL			0,00

Model: => Maximale hoogten - februari 2026
versie februari 2026 - Hoogezand
Groep: (hoofdgroep)
Lijst van Bodemgebieden, voor rekenmethode Geluid algemeen - Omgevingswet

Naam	Omschr.	Namespace	LokaalID	Versie	Bf
wegen	Wegen e.d. Akoestisch hard	NL.TOP10NL			0,00
wegen	Wegen e.d. Akoestisch hard	NL.TOP10NL			0,00
wegen	Wegen e.d. Akoestisch hard	NL.TOP10NL			0,00
wegen	Wegen e.d. Akoestisch hard	NL.TOP10NL			0,00
wegen	Wegen e.d. Akoestisch hard	NL.TOP10NL			0,00
wegen	Wegen e.d. Akoestisch hard	NL.TOP10NL			0,00
wegen	Wegen e.d. Akoestisch hard	NL.TOP10NL			0,00
wegen	Wegen e.d. Akoestisch hard	NL.TOP10NL			0,00
wegen	Wegen e.d. Akoestisch hard	NL.TOP10NL			0,00
wegen	Wegen e.d. Akoestisch hard	NL.TOP10NL			0,00
wegen	Wegen e.d. Akoestisch hard	NL.TOP10NL			0,00
wegen	Wegen e.d. Akoestisch hard	NL.TOP10NL			0,00
wegen	Wegen e.d. Akoestisch hard	NL.TOP10NL			0,00
wegen	Wegen e.d. Akoestisch hard	NL.TOP10NL			0,00
wegen	Wegen e.d. Akoestisch hard	NL.TOP10NL			0,00
wegen	Wegen e.d. Akoestisch hard	NL.TOP10NL			0,00
wegen	Wegen e.d. Akoestisch hard	NL.TOP10NL			0,00
wegen	Wegen e.d. Akoestisch hard	NL.TOP10NL			0,00
wegen	Wegen e.d. Akoestisch hard	NL.TOP10NL			0,00
wegen	Wegen e.d. Akoestisch hard	NL.TOP10NL			0,00
wegen	Wegen e.d. Akoestisch hard	NL.TOP10NL			0,00
wegen	Wegen e.d. Akoestisch hard	NL.TOP10NL			0,00
wegen	Wegen e.d. Akoestisch hard	NL.TOP10NL			0,00
wegen	Wegen e.d. Akoestisch hard	NL.TOP10NL			0,00
wegen	Wegen e.d. Akoestisch hard	NL.TOP10NL			0,00
wegen	Wegen e.d. Akoestisch hard	NL.TOP10NL			0,00
wegen	Wegen e.d. Akoestisch hard	NL.TOP10NL			0,00
wegen	Wegen e.d. Akoestisch hard	NL.TOP10NL			0,00
wegen	Wegen e.d. Akoestisch hard	NL.TOP10NL			0,00
wegen	Wegen e.d. Akoestisch hard	NL.TOP10NL			0,00
wegen	Wegen e.d. Akoestisch hard	NL.TOP10NL			0,00
wegen	Wegen e.d. Akoestisch hard	NL.TOP10NL			0,00
wegen	Wegen e.d. Akoestisch hard	NL.TOP10NL			0,00
wegen	Wegen e.d. Akoestisch hard	NL.TOP10NL			0,00
wegen	Wegen e.d. Akoestisch hard	NL.TOP10NL			0,00

Model: => Maximale hoogten - februari 2026
versie februari 2026 - Hoogezand
Groep: (hoofdgroep)
Lijst van Bodemgebieden, voor rekenmethode Geluid algemeen - Omgevingswet

Naam	Omschr.	Namespace	LokaalID	Versie	Bf
wegen	Wegen e.d. Akoestisch hard	NL.TOP10NL			0,00
wegen	Wegen e.d. Akoestisch hard	NL.TOP10NL			0,00
wegen	Wegen e.d. Akoestisch hard	NL.TOP10NL			0,00
wegen	Wegen e.d. Akoestisch hard	NL.TOP10NL			0,00
wegen	Wegen e.d. Akoestisch hard	NL.TOP10NL			0,00
wegen	Wegen e.d. Akoestisch hard	NL.TOP10NL			0,00
wegen	Wegen e.d. Akoestisch hard	NL.TOP10NL			0,00
wegen	Wegen e.d. Akoestisch hard	NL.TOP10NL			0,00
wegen	Wegen e.d. Akoestisch hard	NL.TOP10NL			0,00
wegen	Wegen e.d. Akoestisch hard	NL.TOP10NL			0,00
wegen	Wegen e.d. Akoestisch hard	NL.TOP10NL			0,00
wegen	Wegen e.d. Akoestisch hard	NL.TOP10NL			0,00
wegen	Wegen e.d. Akoestisch hard	NL.TOP10NL			0,00
wegen	Wegen e.d. Akoestisch hard	NL.TOP10NL			0,00
wegen	Wegen e.d. Akoestisch hard	NL.TOP10NL			0,00
wegen	Wegen e.d. Akoestisch hard	NL.TOP10NL			0,00
wegen	Wegen e.d. Akoestisch hard	NL.TOP10NL			0,00
wegen	Wegen e.d. Akoestisch hard	NL.TOP10NL			0,00
wegen	Wegen e.d. Akoestisch hard	NL.TOP10NL			0,00
wegen	Wegen e.d. Akoestisch hard	NL.TOP10NL			0,00
wegen	Wegen e.d. Akoestisch hard	NL.TOP10NL			0,00
wegen	Wegen e.d. Akoestisch hard	NL.TOP10NL			0,00
wegen	Wegen e.d. Akoestisch hard	NL.TOP10NL			0,00
wegen	Wegen e.d. Akoestisch hard	NL.TOP10NL			0,00
wegen	Wegen e.d. Akoestisch hard	NL.TOP10NL			0,00
wegen	Wegen e.d. Akoestisch hard	NL.TOP10NL			0,00
wegen	Wegen e.d. Akoestisch hard	NL.TOP10NL			0,00
wegen	Wegen e.d. Akoestisch hard	NL.TOP10NL			0,00
wegen	Wegen e.d. Akoestisch hard	NL.TOP10NL			0,00
wegen	Wegen e.d. Akoestisch hard	NL.TOP10NL			0,00
wegen	Wegen e.d. Akoestisch hard	NL.TOP10NL			0,00
wegen	Wegen e.d. Akoestisch hard	NL.TOP10NL			0,00
wegen	Wegen e.d. Akoestisch hard	NL.TOP10NL			0,00
wegen	Wegen e.d. Akoestisch hard	NL.TOP10NL			0,00
wegen	Wegen e.d. Akoestisch hard	NL.TOP10NL			0,00
wegen	Wegen e.d. Akoestisch hard	NL.TOP10NL			0,00

Model: => Maximale hoogten - februari 2026
versie februari 2026 - Hoogezand
Groep: (hoofdgroep)
Lijst van Bodemgebieden, voor rekenmethode Geluid algemeen - Omgevingswet

Naam	Omschr.	Namespace	LokaalID	Versie	Bf
wegen	Wegen e.d. Akoestisch hard	NL.TOP10NL			0,00
wegen	Wegen e.d. Akoestisch hard	NL.TOP10NL			0,00
wegen	Wegen e.d. Akoestisch hard	NL.TOP10NL			0,00
wegen	Wegen e.d. Akoestisch hard	NL.TOP10NL			0,00
wegen	Wegen e.d. Akoestisch hard	NL.TOP10NL			0,00
wegen	Wegen e.d. Akoestisch hard	NL.TOP10NL			0,00
wegen	Wegen e.d. Akoestisch hard	NL.TOP10NL			0,00
wegen	Wegen e.d. Akoestisch hard	NL.TOP10NL			0,00
wegen	Wegen e.d. Akoestisch hard	NL.TOP10NL			0,00
wegen	Wegen e.d. Akoestisch hard	NL.TOP10NL			0,00
wegen	Wegen e.d. Akoestisch hard	NL.TOP10NL			0,00
wegen	Wegen e.d. Akoestisch hard	NL.TOP10NL			0,00
wegen	Wegen e.d. Akoestisch hard	NL.TOP10NL			0,00
wegen	Wegen e.d. Akoestisch hard	NL.TOP10NL			0,00
wegen	Wegen e.d. Akoestisch hard	NL.TOP10NL			0,00
wegen	Wegen e.d. Akoestisch hard	NL.TOP10NL			0,00
wegen	Wegen e.d. Akoestisch hard	NL.TOP10NL			0,00
wegen	Wegen e.d. Akoestisch hard	NL.TOP10NL			0,00
wegen	Wegen e.d. Akoestisch hard	NL.TOP10NL			0,00
wegen	Wegen e.d. Akoestisch hard	NL.TOP10NL			0,00
wegen	Wegen e.d. Akoestisch hard	NL.TOP10NL			0,00
wegen	Wegen e.d. Akoestisch hard	NL.TOP10NL			0,00
wegen	Wegen e.d. Akoestisch hard	NL.TOP10NL			0,00
wegen	Wegen e.d. Akoestisch hard	NL.TOP10NL			0,00
wegen	Wegen e.d. Akoestisch hard	NL.TOP10NL			0,00
wegen	Wegen e.d. Akoestisch hard	NL.TOP10NL			0,00
wegen	Wegen e.d. Akoestisch hard	NL.TOP10NL			0,00
wegen	Wegen e.d. Akoestisch hard	NL.TOP10NL			0,00
wegen	Wegen e.d. Akoestisch hard	NL.TOP10NL			0,00
wegen	Wegen e.d. Akoestisch hard	NL.TOP10NL			0,00
wegen	Wegen e.d. Akoestisch hard	NL.TOP10NL			0,00
wegen	Wegen e.d. Akoestisch hard	NL.TOP10NL			0,00
wegen	Wegen e.d. Akoestisch hard	NL.TOP10NL			0,00
wegen	Wegen e.d. Akoestisch hard	NL.TOP10NL			0,00
wegen	Wegen e.d. Akoestisch hard	NL.TOP10NL			0,00
wegen	Wegen e.d. Akoestisch hard	NL.TOP10NL			0,00
wegen	Wegen e.d. Akoestisch hard	NL.TOP10NL			0,00

Model: => Maximale hoogten - februari 2026
versie februari 2026 - Hoogezand
Groep: (hoofdgroep)
Lijst van Bodemgebieden, voor rekenmethode Geluid algemeen - Omgevingswet

Naam	Omschr.	Namespace	LokaalID	Versie	Bf
wegen	Wegen e.d. Akoestisch hard	NL.TOP10NL			0,00
wegen	Wegen e.d. Akoestisch hard	NL.TOP10NL			0,00
wegen	Wegen e.d. Akoestisch hard	NL.TOP10NL			0,00
wegen	Wegen e.d. Akoestisch hard	NL.TOP10NL			0,00
wegen	Wegen e.d. Akoestisch hard	NL.TOP10NL			0,00
wegen	Wegen e.d. Akoestisch hard	NL.TOP10NL			0,00
wegen	Wegen e.d. Akoestisch hard	NL.TOP10NL			0,00
wegen	Wegen e.d. Akoestisch hard	NL.TOP10NL			0,00
wegen	Wegen e.d. Akoestisch hard	NL.TOP10NL			0,00
wegen	Wegen e.d. Akoestisch hard	NL.TOP10NL			0,00
wegen	Wegen e.d. Akoestisch hard	NL.TOP10NL			0,00
wegen	Wegen e.d. Akoestisch hard	NL.TOP10NL			0,00
wegen	Wegen e.d. Akoestisch hard	NL.TOP10NL			0,00
wegen	Wegen e.d. Akoestisch hard	NL.TOP10NL			0,00
wegen	Wegen e.d. Akoestisch hard	NL.TOP10NL			0,00
wegen	Wegen e.d. Akoestisch hard	NL.TOP10NL			0,00
wegen	Wegen e.d. Akoestisch hard	NL.TOP10NL			0,00
wegen	Wegen e.d. Akoestisch hard	NL.TOP10NL			0,00
wegen	Wegen e.d. Akoestisch hard	NL.TOP10NL			0,00
wegen	Wegen e.d. Akoestisch hard	NL.TOP10NL			0,00
wegen	Wegen e.d. Akoestisch hard	NL.TOP10NL			0,00
wegen	Wegen e.d. Akoestisch hard	NL.TOP10NL			0,00
wegen	Wegen e.d. Akoestisch hard	NL.TOP10NL			0,00
wegen	Wegen e.d. Akoestisch hard	NL.TOP10NL			0,00
wegen	Wegen e.d. Akoestisch hard	NL.TOP10NL			0,00
wegen	Wegen e.d. Akoestisch hard	NL.TOP10NL			0,00
wegen	Wegen e.d. Akoestisch hard	NL.TOP10NL			0,00
wegen	Wegen e.d. Akoestisch hard	NL.TOP10NL			0,00
wegen	Wegen e.d. Akoestisch hard	NL.TOP10NL			0,00
wegen	Wegen e.d. Akoestisch hard	NL.TOP10NL			0,00
wegen	Wegen e.d. Akoestisch hard	NL.TOP10NL			0,00
wegen	Wegen e.d. Akoestisch hard	NL.TOP10NL			0,00
wegen	Wegen e.d. Akoestisch hard	NL.TOP10NL			0,00
wegen	Wegen e.d. Akoestisch hard	NL.TOP10NL			0,00
wegen	Wegen e.d. Akoestisch hard	NL.TOP10NL			0,00
wegen	Wegen e.d. Akoestisch hard	NL.TOP10NL			0,00

Model: => Maximale hoogten - februari 2026
versie februari 2026 - Hoogezand
Groep: (hoofdgroep)
Lijst van Bodemgebieden, voor rekenmethode Geluid algemeen - Omgevingswet

Naam	Omschr.	Namespace	LokaalID	Versie	Bf
wegen	Wegen e.d. Akoestisch hard	NL.TOP10NL			0,00
wegen	Wegen e.d. Akoestisch hard	NL.TOP10NL			0,00
wegen	Wegen e.d. Akoestisch hard	NL.TOP10NL			0,00
wegen	Wegen e.d. Akoestisch hard	NL.TOP10NL			0,00
wegen	Wegen e.d. Akoestisch hard	NL.TOP10NL			0,00
wegen	Wegen e.d. Akoestisch hard	NL.TOP10NL			0,00
wegen	Wegen e.d. Akoestisch hard	NL.TOP10NL			0,00
wegen	Wegen e.d. Akoestisch hard	NL.TOP10NL			0,00
wegen	Wegen e.d. Akoestisch hard	NL.TOP10NL			0,00
wegen	Wegen e.d. Akoestisch hard	NL.TOP10NL			0,00
wegen	Wegen e.d. Akoestisch hard	NL.TOP10NL			0,00
wegen	Wegen e.d. Akoestisch hard	NL.TOP10NL			0,00
wegen	Wegen e.d. Akoestisch hard	NL.TOP10NL			0,00
wegen	Wegen e.d. Akoestisch hard	NL.TOP10NL			0,00
wegen	Wegen e.d. Akoestisch hard	NL.TOP10NL			0,00
wegen	Wegen e.d. Akoestisch hard	NL.TOP10NL			0,00
wegen	Wegen e.d. Akoestisch hard	NL.TOP10NL			0,00
wegen	Wegen e.d. Akoestisch hard	NL.TOP10NL			0,00
wegen	Wegen e.d. Akoestisch hard	NL.TOP10NL			0,00
wegen	Wegen e.d. Akoestisch hard	NL.TOP10NL			0,00
wegen	Wegen e.d. Akoestisch hard	NL.TOP10NL			0,00
wegen	Wegen e.d. Akoestisch hard	NL.TOP10NL			0,00
wegen	Wegen e.d. Akoestisch hard	NL.TOP10NL			0,00
wegen	Wegen e.d. Akoestisch hard	NL.TOP10NL			0,00
wegen	Wegen e.d. Akoestisch hard	NL.TOP10NL			0,00
wegen	Wegen e.d. Akoestisch hard	NL.TOP10NL			0,00
wegen	Wegen e.d. Akoestisch hard	NL.TOP10NL			0,00
wegen	Wegen e.d. Akoestisch hard	NL.TOP10NL			0,00
wegen	Wegen e.d. Akoestisch hard	NL.TOP10NL			0,00
wegen	Wegen e.d. Akoestisch hard	NL.TOP10NL			0,00
wegen	Wegen e.d. Akoestisch hard	NL.TOP10NL			0,00
wegen	Wegen e.d. Akoestisch hard	NL.TOP10NL			0,00
wegen	Wegen e.d. Akoestisch hard	NL.TOP10NL			0,00
wegen	Wegen e.d. Akoestisch hard	NL.TOP10NL			0,00
wegen	Wegen e.d. Akoestisch hard	NL.TOP10NL			0,00
wegen	Wegen e.d. Akoestisch hard	NL.TOP10NL			0,00

Model: => Maximale hoogten - februari 2026
versie februari 2026 - Hoogezand
Groep: (hoofdgroep)
Lijst van Bodemgebieden, voor rekenmethode Geluid algemeen - Omgevingswet

Naam	Omschr.	Namespace	LokaalID	Versie	Bf
wegen	Wegen e.d. Akoestisch hard	NL.TOP10NL			0,00
wegen	Wegen e.d. Akoestisch hard	NL.TOP10NL			0,00
wegen	Wegen e.d. Akoestisch hard	NL.TOP10NL			0,00
wegen	Wegen e.d. Akoestisch hard	NL.TOP10NL			0,00
wegen	Wegen e.d. Akoestisch hard	NL.TOP10NL			0,00
wegen	Wegen e.d. Akoestisch hard	NL.TOP10NL			0,00
wegen	Wegen e.d. Akoestisch hard	NL.TOP10NL			0,00
wegen	Wegen e.d. Akoestisch hard	NL.TOP10NL			0,00
wegen	Wegen e.d. Akoestisch hard	NL.TOP10NL			0,00
wegen	Wegen e.d. Akoestisch hard	NL.TOP10NL			0,00
wegen	Wegen e.d. Akoestisch hard	NL.TOP10NL			0,00
wegen	Wegen e.d. Akoestisch hard	NL.TOP10NL			0,00
wegen	Wegen e.d. Akoestisch hard	NL.TOP10NL			0,00
wegen	Wegen e.d. Akoestisch hard	NL.TOP10NL			0,00
wegen	Wegen e.d. Akoestisch hard	NL.TOP10NL			0,00
wegen	Wegen e.d. Akoestisch hard	NL.TOP10NL			0,00
wegen	Wegen e.d. Akoestisch hard	NL.TOP10NL			0,00
wegen	Wegen e.d. Akoestisch hard	NL.TOP10NL			0,00
wegen	Wegen e.d. Akoestisch hard	NL.TOP10NL			0,00
wegen	Wegen e.d. Akoestisch hard	NL.TOP10NL			0,00
wegen	Wegen e.d. Akoestisch hard	NL.TOP10NL			0,00
wegen	Wegen e.d. Akoestisch hard	NL.TOP10NL			0,00
wegen	Wegen e.d. Akoestisch hard	NL.TOP10NL			0,00
wegen	Wegen e.d. Akoestisch hard	NL.TOP10NL			0,00
wegen	Wegen e.d. Akoestisch hard	NL.TOP10NL			0,00
wegen	Wegen e.d. Akoestisch hard	NL.TOP10NL			0,00
wegen	Wegen e.d. Akoestisch hard	NL.TOP10NL			0,00
wegen	Wegen e.d. Akoestisch hard	NL.TOP10NL			0,00
wegen	Wegen e.d. Akoestisch hard	NL.TOP10NL			0,00
wegen	Wegen e.d. Akoestisch hard	NL.TOP10NL			0,00
wegen	Wegen e.d. Akoestisch hard	NL.TOP10NL			0,00
wegen	Wegen e.d. Akoestisch hard	NL.TOP10NL			0,00
wegen	Wegen e.d. Akoestisch hard	NL.TOP10NL			0,00
wegen	Wegen e.d. Akoestisch hard	NL.TOP10NL			0,00
wegen	Wegen e.d. Akoestisch hard	NL.TOP10NL			0,00
wegen	Wegen e.d. Akoestisch hard	NL.TOP10NL			0,00

Model: => Maximale hoogten - februari 2026
versie februari 2026 - Hoogezand
Groep: (hoofdgroep)
Lijst van Bodemgebieden, voor rekenmethode Geluid algemeen - Omgevingswet

Naam	Omschr.	Namespace	LokaalID	Versie	Bf
wegen	Wegen e.d. Akoestisch hard	NL.TOP10NL			0,00

Model: => Maximale hoogten - februari 2026
versie februari 2026 - Hoogezand
Groep: (hoofdgroep)
Lijst van Bodemgebieden, voor rekenmethode Geluid algemeen - Omgevingswet

Naam	Omschr.	Namespace	LokaalID	Versie	Bf
wegen	Wegen e.d. Akoestisch hard	NL.TOP10NL			0,00
wegen	Wegen e.d. Akoestisch hard	NL.TOP10NL			0,00
wegen	Wegen e.d. Akoestisch hard	NL.TOP10NL			0,00
wegen	Wegen e.d. Akoestisch hard	NL.TOP10NL			0,00
wegen	Wegen e.d. Akoestisch hard	NL.TOP10NL			0,00
wegen	Wegen e.d. Akoestisch hard	NL.TOP10NL			0,00
wegen	Wegen e.d. Akoestisch hard	NL.TOP10NL			0,00
wegen	Wegen e.d. Akoestisch hard	NL.TOP10NL			0,00
wegen	Wegen e.d. Akoestisch hard	NL.TOP10NL			0,00
wegen	Wegen e.d. Akoestisch hard	NL.TOP10NL			0,00
wegen	Wegen e.d. Akoestisch hard	NL.TOP10NL			0,00
wegen	Wegen e.d. Akoestisch hard	NL.TOP10NL			0,00
wegen	Wegen e.d. Akoestisch hard	NL.TOP10NL			0,00
wegen	Wegen e.d. Akoestisch hard	NL.TOP10NL			0,00
wegen	Wegen e.d. Akoestisch hard	NL.TOP10NL			0,00
wegen	Wegen e.d. Akoestisch hard	NL.TOP10NL			0,00
wegen	Wegen e.d. Akoestisch hard	NL.TOP10NL			0,00
wegen	Wegen e.d. Akoestisch hard	NL.TOP10NL			0,00
wegen	Wegen e.d. Akoestisch hard	NL.TOP10NL			0,00
wegen	Wegen e.d. Akoestisch hard	NL.TOP10NL			0,00
wegen	Wegen e.d. Akoestisch hard	NL.TOP10NL			0,00
wegen	Wegen e.d. Akoestisch hard	NL.TOP10NL			0,00
wegen	Wegen e.d. Akoestisch hard	NL.TOP10NL			0,00
wegen	Wegen e.d. Akoestisch hard	NL.TOP10NL			0,00
wegen	Wegen e.d. Akoestisch hard	NL.TOP10NL			0,00
wegen	Wegen e.d. Akoestisch hard	NL.TOP10NL			0,00
wegen	Wegen e.d. Akoestisch hard	NL.TOP10NL			0,00
wegen	Wegen e.d. Akoestisch hard	NL.TOP10NL			0,00
wegen	Wegen e.d. Akoestisch hard	NL.TOP10NL			0,00
wegen	Wegen e.d. Akoestisch hard	NL.TOP10NL			0,00
wegen	Wegen e.d. Akoestisch hard	NL.TOP10NL			0,00
wegen	Wegen e.d. Akoestisch hard	NL.TOP10NL			0,00
wegen	Wegen e.d. Akoestisch hard	NL.TOP10NL			0,00
wegen	Wegen e.d. Akoestisch hard	NL.TOP10NL			0,00

Model: => Maximale hoogten - februari 2026
versie februari 2026 - Hoogezand
Groep: (hoofdgroep)
Lijst van Bodemgebieden, voor rekenmethode Geluid algemeen - Omgevingswet

Naam	Omschr.	Namespace	LokaalID	Versie	Bf
wegen	Wegen e.d. Akoestisch hard	NL.TOP10NL			0,00
wegen	Wegen e.d. Akoestisch hard	NL.TOP10NL			0,00
wegen	Wegen e.d. Akoestisch hard	NL.TOP10NL			0,00
wegen	Wegen e.d. Akoestisch hard	NL.TOP10NL			0,00
wegen	Wegen e.d. Akoestisch hard	NL.TOP10NL			0,00
wegen	Wegen e.d. Akoestisch hard	NL.TOP10NL			0,00
wegen	Wegen e.d. Akoestisch hard	NL.TOP10NL			0,00
wegen	Wegen e.d. Akoestisch hard	NL.TOP10NL			0,00
wegen	Wegen e.d. Akoestisch hard	NL.TOP10NL			0,00
wegen	Wegen e.d. Akoestisch hard	NL.TOP10NL			0,00
wegen	Wegen e.d. Akoestisch hard	NL.TOP10NL			0,00
wegen	Wegen e.d. Akoestisch hard	NL.TOP10NL			0,00
wegen	Wegen e.d. Akoestisch hard	NL.TOP10NL			0,00
wegen	Wegen e.d. Akoestisch hard	NL.TOP10NL			0,00
wegen	Wegen e.d. Akoestisch hard	NL.TOP10NL			0,00
wegen	Wegen e.d. Akoestisch hard	NL.TOP10NL			0,00
wegen	Wegen e.d. Akoestisch hard	NL.TOP10NL			0,00
wegen	Wegen e.d. Akoestisch hard	NL.TOP10NL			0,00
wegen	Wegen e.d. Akoestisch hard	NL.TOP10NL			0,00
wegen	Wegen e.d. Akoestisch hard	NL.TOP10NL			0,00
wegen	Wegen e.d. Akoestisch hard	NL.TOP10NL			0,00
wegen	Wegen e.d. Akoestisch hard	NL.TOP10NL			0,00
wegen	Wegen e.d. Akoestisch hard	NL.TOP10NL			0,00
wegen	Wegen e.d. Akoestisch hard	NL.TOP10NL			0,00
wegen	Wegen e.d. Akoestisch hard	NL.TOP10NL			0,00
wegen	Wegen e.d. Akoestisch hard	NL.TOP10NL			0,00
wegen	Wegen e.d. Akoestisch hard	NL.TOP10NL			0,00
wegen	Wegen e.d. Akoestisch hard	NL.TOP10NL			0,00
wegen	Wegen e.d. Akoestisch hard	NL.TOP10NL			0,00
wegen	Wegen e.d. Akoestisch hard	NL.TOP10NL			0,00
wegen	Wegen e.d. Akoestisch hard	NL.TOP10NL			0,00
wegen	Wegen e.d. Akoestisch hard	NL.TOP10NL			0,00
wegen	Wegen e.d. Akoestisch hard	NL.TOP10NL			0,00
wegen	Wegen e.d. Akoestisch hard	NL.TOP10NL			0,00

Model: => Maximale hoogten - februari 2026
versie februari 2026 - Hoogezand
Groep: (hoofdgroep)
Lijst van Bodemgebieden, voor rekenmethode Geluid algemeen - Omgevingswet

Naam	Omschr.	Namespace	LokaalID	Versie	Bf
wegen	Wegen e.d. Akoestisch hard	NL.TOP10NL			0,00
wegen	Wegen e.d. Akoestisch hard	NL.TOP10NL			0,00
wegen	Wegen e.d. Akoestisch hard	NL.TOP10NL			0,00
wegen	Wegen e.d. Akoestisch hard	NL.TOP10NL			0,00
wegen	Wegen e.d. Akoestisch hard	NL.TOP10NL			0,00
wegen	Wegen e.d. Akoestisch hard	NL.TOP10NL			0,00
wegen	Wegen e.d. Akoestisch hard	NL.TOP10NL			0,00
wegen	Wegen e.d. Akoestisch hard	NL.TOP10NL			0,00
wegen	Wegen e.d. Akoestisch hard	NL.TOP10NL			0,00
wegen	Wegen e.d. Akoestisch hard	NL.TOP10NL			0,00
wegen	Wegen e.d. Akoestisch hard	NL.TOP10NL			0,00
wegen	Wegen e.d. Akoestisch hard	NL.TOP10NL			0,00
wegen	Wegen e.d. Akoestisch hard	NL.TOP10NL			0,00
wegen	Wegen e.d. Akoestisch hard	NL.TOP10NL			0,00
wegen	Wegen e.d. Akoestisch hard	NL.TOP10NL			0,00
wegen	Wegen e.d. Akoestisch hard	NL.TOP10NL			0,00
wegen	Wegen e.d. Akoestisch hard	NL.TOP10NL			0,00
wegen	Wegen e.d. Akoestisch hard	NL.TOP10NL			0,00
wegen	Wegen e.d. Akoestisch hard	NL.TOP10NL			0,00
wegen	Wegen e.d. Akoestisch hard	NL.TOP10NL			0,00
wegen	Wegen e.d. Akoestisch hard	NL.TOP10NL			0,00
wegen	Wegen e.d. Akoestisch hard	NL.TOP10NL			0,00
wegen	Wegen e.d. Akoestisch hard	NL.TOP10NL			0,00
wegen	Wegen e.d. Akoestisch hard	NL.TOP10NL			0,00
wegen	Wegen e.d. Akoestisch hard	NL.TOP10NL			0,00
wegen	Wegen e.d. Akoestisch hard	NL.TOP10NL			0,00
wegen	Wegen e.d. Akoestisch hard	NL.TOP10NL			0,00
wegen	Wegen e.d. Akoestisch hard	NL.TOP10NL			0,00
wegen	Wegen e.d. Akoestisch hard	NL.TOP10NL			0,00
wegen	Wegen e.d. Akoestisch hard	NL.TOP10NL			0,00
wegen	Wegen e.d. Akoestisch hard	NL.TOP10NL			0,00
wegen	Wegen e.d. Akoestisch hard	NL.TOP10NL			0,00
wegen	Wegen e.d. Akoestisch hard	NL.TOP10NL			0,00
wegen	Wegen e.d. Akoestisch hard	NL.TOP10NL			0,00
wegen	Wegen e.d. Akoestisch hard	NL.TOP10NL			0,00

Model: => Maximale hoogten - februari 2026
versie februari 2026 - Hoogezand
Groep: (hoofdgroep)
Lijst van Bodemgebieden, voor rekenmethode Geluid algemeen - Omgevingswet

Naam	Omschr.	Namespace	LokaalID	Versie	Bf
wegen	Wegen e.d. Akoestisch hard	NL.TOP10NL			0,00
wegen	Wegen e.d. Akoestisch hard	NL.TOP10NL			0,00
wegen	Wegen e.d. Akoestisch hard	NL.TOP10NL			0,00
wegen	Wegen e.d. Akoestisch hard	NL.TOP10NL			0,00
wegen	Wegen e.d. Akoestisch hard	NL.TOP10NL			0,00
wegen	Wegen e.d. Akoestisch hard	NL.TOP10NL			0,00
wegen	Wegen e.d. Akoestisch hard	NL.TOP10NL			0,00
wegen	Wegen e.d. Akoestisch hard	NL.TOP10NL			0,00
wegen	Wegen e.d. Akoestisch hard	NL.TOP10NL			0,00
wegen	Wegen e.d. Akoestisch hard	NL.TOP10NL			0,00
wegen	Wegen e.d. Akoestisch hard	NL.TOP10NL			0,00
wegen	Wegen e.d. Akoestisch hard	NL.TOP10NL			0,00
wegen	Wegen e.d. Akoestisch hard	NL.TOP10NL			0,00
wegen	Wegen e.d. Akoestisch hard	NL.TOP10NL			0,00
wegen	Wegen e.d. Akoestisch hard	NL.TOP10NL			0,00
wegen	Wegen e.d. Akoestisch hard	NL.TOP10NL			0,00
wegen	Wegen e.d. Akoestisch hard	NL.TOP10NL			0,00
wegen	Wegen e.d. Akoestisch hard	NL.TOP10NL			0,00
wegen	Wegen e.d. Akoestisch hard	NL.TOP10NL			0,00
wegen	Wegen e.d. Akoestisch hard	NL.TOP10NL			0,00
wegen	Wegen e.d. Akoestisch hard	NL.TOP10NL			0,00
wegen	Wegen e.d. Akoestisch hard	NL.TOP10NL			0,00
wegen	Wegen e.d. Akoestisch hard	NL.TOP10NL			0,00
wegen	Wegen e.d. Akoestisch hard	NL.TOP10NL			0,00
wegen	Wegen e.d. Akoestisch hard	NL.TOP10NL			0,00
wegen	Wegen e.d. Akoestisch hard	NL.TOP10NL			0,00
wegen	Wegen e.d. Akoestisch hard	NL.TOP10NL			0,00
wegen	Wegen e.d. Akoestisch hard	NL.TOP10NL			0,00
wegen	Wegen e.d. Akoestisch hard	NL.TOP10NL			0,00
wegen	Wegen e.d. Akoestisch hard	NL.TOP10NL			0,00
wegen	Wegen e.d. Akoestisch hard	NL.TOP10NL			0,00
wegen	Wegen e.d. Akoestisch hard	NL.TOP10NL			0,00
wegen	Wegen e.d. Akoestisch hard	NL.TOP10NL			0,00
wegen	Wegen e.d. Akoestisch hard	NL.TOP10NL			0,00

Model: => Maximale hoogten - februari 2026
versie februari 2026 - Hoogezand
Groep: (hoofdgroep)
Lijst van Bodemgebieden, voor rekenmethode Geluid algemeen - Omgevingswet

Naam	Omschr.	Namespace	LokaalID	Versie	Bf
wegen	Wegen e.d. Akoestisch hard	NL.TOP10NL			0,00
wegen	Wegen e.d. Akoestisch hard	NL.TOP10NL			0,00
wegen	Wegen e.d. Akoestisch hard	NL.TOP10NL			0,00
wegen	Wegen e.d. Akoestisch hard	NL.TOP10NL			0,00
wegen	Wegen e.d. Akoestisch hard	NL.TOP10NL			0,00
wegen	Wegen e.d. Akoestisch hard	NL.TOP10NL			0,00
wegen	Wegen e.d. Akoestisch hard	NL.TOP10NL			0,00
wegen	Wegen e.d. Akoestisch hard	NL.TOP10NL			0,00
wegen	Wegen e.d. Akoestisch hard	NL.TOP10NL			0,00
wegen	Wegen e.d. Akoestisch hard	NL.TOP10NL			0,00
wegen	Wegen e.d. Akoestisch hard	NL.TOP10NL			0,00
wegen	Wegen e.d. Akoestisch hard	NL.TOP10NL			0,00
wegen	Wegen e.d. Akoestisch hard	NL.TOP10NL			0,00
wegen	Wegen e.d. Akoestisch hard	NL.TOP10NL			0,00
wegen	Wegen e.d. Akoestisch hard	NL.TOP10NL			0,00
wegen	Wegen e.d. Akoestisch hard	NL.TOP10NL			0,00
wegen	Wegen e.d. Akoestisch hard	NL.TOP10NL			0,00
wegen	Wegen e.d. Akoestisch hard	NL.TOP10NL			0,00
Water	Water, akoestisch hard	NL.TOP10NL			0,00
Water	Water, akoestisch hard	NL.TOP10NL			0,00
Water	Water, akoestisch hard	NL.TOP10NL			0,00
Water	Water, akoestisch hard	NL.TOP10NL			0,00
Water	Water, akoestisch hard	NL.TOP10NL			0,00
Water	Water, akoestisch hard	NL.TOP10NL			0,00
Water	Water, akoestisch hard	NL.TOP10NL			0,00
Water	Water, akoestisch hard	NL.TOP10NL			0,00
Water	Water, akoestisch hard	NL.TOP10NL			0,00
Water	Water, akoestisch hard	NL.TOP10NL			0,00
Water	Water, akoestisch hard	NL.TOP10NL			0,00
Water	Water, akoestisch hard	NL.TOP10NL			0,00
Water	Water, akoestisch hard	NL.TOP10NL			0,00
Water	Water, akoestisch hard	NL.TOP10NL			0,00
Water	Water, akoestisch hard	NL.TOP10NL			0,00
Water	Water, akoestisch hard	NL.TOP10NL			0,00

Model: => Maximale hoogten - februari 2026
versie februari 2026 - Hoogezand
Groep: (hoofdgroep)
Lijst van Bodemgebieden, voor rekenmethode Geluid algemeen - Omgevingswet

Naam	Omschr.	Namespace	LokaalID	Versie	Bf
Water	Water, akoestisch hard	NL.TOP10NL			0,00
Water	Water, akoestisch hard	NL.TOP10NL			0,00
Water	Water, akoestisch hard	NL.TOP10NL			0,00
Water	Water, akoestisch hard	NL.TOP10NL			0,00
Water	Water, akoestisch hard	NL.TOP10NL			0,00
Water	Water, akoestisch hard	NL.TOP10NL			0,00
Water	Water, akoestisch hard	NL.TOP10NL			0,00
Water	Water, akoestisch hard	NL.TOP10NL			0,00
Water	Water, akoestisch hard	NL.TOP10NL			0,00
Water	Water, akoestisch hard	NL.TOP10NL			0,00
Water	Water, akoestisch hard	NL.TOP10NL			0,00
A7	A7	NL.img	27364178.EC9E3AC4-3F8C-444A-97AB-0CCE0BB0298F	1	0,50
A7	A7	NL.img	27364178.EC9E3AC4-3F8C-444A-97AB-0CCE0BB0298F	1	0,50
parkeer	parkeer				0,00
	weg				0,00
1					0,00
2					0,00
781	parkeren				0,00
782	parkeren				0,00
783	parkeren				0,00
784	parkeren				0,00
785	parkeren				0,00
786	parkeren				0,00
					0,00
785	doorgang				0,00

Model: => Maximale hoogten - februari 2026
versie februari 2026 - Hoogezand
Groep: (hoofdgroep)
Lijst van Gebouwen, voor rekenmethode Geluid algemeen - Omgevingswet

Naam	Omschr.	Hoogte	Maaiveld	Hdef.	Namespace	LokaalID	Versie	Functie	Gebouwtype	BAG-id	Gemeente	Jaar	AHN-jaar	Trust
NL.IMBAG.P		5,31	2,32	Relatief								0	0	
NL.IMBAG.P		10,08	2,62	Relatief								0	0	
NL.IMBAG.P		6,20	2,74	Relatief								0	0	
NL.IMBAG.P		2,64	2,29	Relatief								0	0	
NL.IMBAG.P		2,64	0,00	Relatief								0	0	
NL.IMBAG.P		8,56	2,46	Relatief								0	0	
NL.IMBAG.P		6,88	2,13	Relatief								0	0	
NL.IMBAG.P		8,52	0,00	Relatief								0	0	
NL.IMBAG.P		5,80	2,35	Relatief								0	0	
NL.IMBAG.P		3,77	2,69	Relatief								0	0	
NL.IMBAG.P		7,77	2,79	Relatief								0	0	
NL.IMBAG.P		2,51	2,28	Relatief								0	0	
NL.IMBAG.P		3,29	2,75	Relatief								0	0	
NL.IMBAG.P		7,61	2,65	Relatief								0	0	
NL.IMBAG.P		2,55	2,33	Relatief								0	0	
NL.IMBAG.P		8,50	2,55	Relatief								0	0	
NL.IMBAG.P		7,74	2,74	Relatief								0	0	
NL.IMBAG.P		3,78	2,87	Relatief								0	0	
NL.IMBAG.P		7,96	2,10	Relatief								0	0	
NL.IMBAG.P		7,09	2,70	Relatief								0	0	
NL.IMBAG.P		4,33	0,00	Relatief								0	0	
NL.IMBAG.P		2,71	2,29	Relatief								0	0	
NL.IMBAG.P		5,34	2,63	Relatief								0	0	
NL.IMBAG.P		7,89	2,15	Relatief								0	0	
NL.IMBAG.P		7,96	0,00	Relatief								0	0	
NL.IMBAG.P		2,44	2,63	Relatief								0	0	
NL.IMBAG.P		7,80	2,92	Relatief								0	0	
NL.IMBAG.P		2,60	0,00	Relatief								0	0	
NL.IMBAG.P		2,58	0,00	Relatief								0	0	
NL.IMBAG.P		2,69	2,38	Relatief								0	0	
NL.IMBAG.P		2,60	2,28	Relatief								0	0	
NL.IMBAG.P		2,69	2,41	Relatief								0	0	
NL.IMBAG.P		2,69	2,35	Relatief								0	0	
NL.IMBAG.P		2,57	2,33	Relatief								0	0	
NL.IMBAG.P		2,60	0,00	Relatief								0	0	
NL.IMBAG.P		2,59	0,00	Relatief								0	0	
NL.IMBAG.P		2,60	0,00	Relatief								0	0	
NL.IMBAG.P		2,59	2,15	Relatief								0	0	
NL.IMBAG.P		2,58	2,31	Relatief								0	0	
NL.IMBAG.P		2,60	2,43	Relatief								0	0	

Model: => Maximale hoogten - februari 2026
versie februari 2026 - Hoogezand
Groep: (hoofdgroep)
Lijst van Gebouwen, voor rekenmethode Geluid algemeen - Omgevingswet

Naam	Cp	Zwevend	Refl. 31	Refl. 63	Refl. 125	Refl. 250	Refl. 500	Refl. 1k	Refl. 2k	Refl. 4k	Refl. 8k
NL.IMBAG.P	Scherp	False	0,80	0,80	0,80	0,80	0,80	0,80	0,80	0,80	0,80

Model: => Maximale hoogten - februari 2026
versie februari 2026 - Hoogezand
Groep: (hoofdgroep)
Lijst van Gebouwen, voor rekenmethode Geluid algemeen - Omgevingswet

Naam	Omschr.	Hoogte	Maaiveld	Hdef.	Namespace	LokaalID	Versie	Functie	Gebouwtype	BAG-id	Gemeente	Jaar	AHN-jaar	Trust
NL.IMBAG.P		2,67	2,24	Relatief								0	0	
NL.IMBAG.P		2,63	2,43	Relatief								0	0	
NL.IMBAG.P		2,59	2,36	Relatief								0	0	
NL.IMBAG.P		2,43	1,24	Relatief								0	0	
NL.IMBAG.P		2,70	1,21	Relatief								0	0	
NL.IMBAG.P		2,59	1,24	Relatief								0	0	
NL.IMBAG.P		2,95	1,41	Relatief								0	0	
NL.IMBAG.P		2,19	1,26	Relatief								0	0	
NL.IMBAG.P		2,37	0,74	Relatief								0	0	
NL.IMBAG.P		7,08	0,90	Relatief								0	0	
NL.IMBAG.P		2,83	0,99	Relatief								0	0	
NL.IMBAG.P		7,07	1,12	Relatief								0	0	
NL.IMBAG.P		3,39	0,99	Relatief								0	0	
NL.IMBAG.P		7,09	1,36	Relatief								0	0	
NL.IMBAG.P		3,12	0,74	Relatief								0	0	
NL.IMBAG.P		6,73	0,84	Relatief								0	0	
NL.IMBAG.P		2,91	0,74	Relatief								0	0	
NL.IMBAG.P		2,91	0,62	Relatief								0	0	
NL.IMBAG.P		6,74	0,92	Relatief								0	0	
NL.IMBAG.P		3,01	0,81	Relatief								0	0	
NL.IMBAG.P		2,81	0,94	Relatief								0	0	
NL.IMBAG.P		2,96	0,65	Relatief								0	0	
NL.IMBAG.P		6,65	0,79	Relatief								0	0	
NL.IMBAG.P		6,98	1,37	Relatief								0	0	
NL.IMBAG.P		2,78	0,67	Relatief								0	0	
NL.IMBAG.P		7,17	1,01	Relatief								0	0	
NL.IMBAG.P		2,82	0,92	Relatief								0	0	
NL.IMBAG.P		3,08	0,86	Relatief								0	0	
NL.IMBAG.P		6,63	0,92	Relatief								0	0	
NL.IMBAG.P		7,02	0,79	Relatief								0	0	
NL.IMBAG.P		3,29	0,74	Relatief								0	0	
NL.IMBAG.P		2,73	1,24	Relatief								0	0	
NL.IMBAG.P		8,46	1,26	Relatief								0	0	
NL.IMBAG.P		2,71	1,07	Relatief								0	0	
NL.IMBAG.P		7,04	0,97	Relatief								0	0	
NL.IMBAG.P		7,04	0,83	Relatief								0	0	
NL.IMBAG.P		7,13	1,15	Relatief								0	0	
NL.IMBAG.P		2,88	0,95	Relatief								0	0	
NL.IMBAG.P		2,73	0,86	Relatief								0	0	
NL.IMBAG.P		6,61	0,78	Relatief								0	0	

Model: => Maximale hoogten - februari 2026
versie februari 2026 - Hoogezand
Groep: (hoofdgroep)
Lijst van Gebouwen, voor rekenmethode Geluid algemeen - Omgevingswet

Naam	Cp	Zwevend	Refl. 31	Refl. 63	Refl. 125	Refl. 250	Refl. 500	Refl. 1k	Refl. 2k	Refl. 4k	Refl. 8k
NL.IMBAG.P	Scherp	False	0,80	0,80	0,80	0,80	0,80	0,80	0,80	0,80	0,80

Model: => Maximale hoogten - februari 2026
versie februari 2026 - Hoogezand
Groep: (hoofdgroep)
Lijst van Gebouwen, voor rekenmethode Geluid algemeen - Omgevingswet

Naam	Omschr.	Hoogte	Maaiveld	Hdef.	Namespace	LokaalID	Versie	Functie	Gebouwtype	BAG-id	Gemeente	Jaar	AHN-jaar	Trust
NL.IMBAG.P		3,06	0,78	Relatief								0	0	
NL.IMBAG.P		2,38	0,66	Relatief								0	0	
NL.IMBAG.P		7,60	1,12	Relatief								0	0	
NL.IMBAG.P		2,78	0,98	Relatief								0	0	
NL.IMBAG.P		6,98	0,99	Relatief								0	0	
NL.IMBAG.P		6,68	0,97	Relatief								0	0	
NL.IMBAG.P		2,51	0,67	Relatief								0	0	
NL.IMBAG.P		3,01	1,01	Relatief								0	0	
NL.IMBAG.P		7,04	0,84	Relatief								0	0	
NL.IMBAG.P		6,84	1,18	Relatief								0	0	
NL.IMBAG.P		2,63	1,10	Relatief								0	0	
NL.IMBAG.P		7,09	1,12	Relatief								0	0	
NL.IMBAG.P		2,77	0,83	Relatief								0	0	
NL.IMBAG.P		6,88	1,11	Relatief								0	0	
NL.IMBAG.P		3,24	1,02	Relatief								0	0	
NL.IMBAG.P		6,76	1,10	Relatief								0	0	
NL.IMBAG.P		2,57	1,15	Relatief								0	0	
NL.IMBAG.P		3,18	1,01	Relatief								0	0	
NL.IMBAG.P		6,98	1,12	Relatief								0	0	
NL.IMBAG.P		3,01	0,88	Relatief								0	0	
NL.IMBAG.P		6,66	0,87	Relatief								0	0	
NL.IMBAG.P		6,89	1,14	Relatief								0	0	
NL.IMBAG.P		2,57	1,16	Relatief								0	0	
NL.IMBAG.P		6,72	1,04	Relatief								0	0	
NL.IMBAG.P		2,98	1,04	Relatief								0	0	
NL.IMBAG.P		2,62	0,83	Relatief								0	0	
NL.IMBAG.P		3,07	0,78	Relatief								0	0	
NL.IMBAG.P		6,85	0,80	Relatief								0	0	
NL.IMBAG.P		3,10	0,86	Relatief								0	0	
NL.IMBAG.P		6,60	0,89	Relatief								0	0	
NL.IMBAG.P		2,80	0,84	Relatief								0	0	
NL.IMBAG.P		6,99	0,93	Relatief								0	0	
NL.IMBAG.P		2,95	0,94	Relatief								0	0	
NL.IMBAG.P		3,22	0,95	Relatief								0	0	
NL.IMBAG.P		6,87	1,11	Relatief								0	0	
NL.IMBAG.P		6,60	0,95	Relatief								0	0	
NL.IMBAG.P		2,95	0,93	Relatief								0	0	
NL.IMBAG.P		2,99	1,19	Relatief								0	0	
NL.IMBAG.P		6,65	1,19	Relatief								0	0	
NL.IMBAG.P		6,71	0,93	Relatief								0	0	

Model: => Maximale hoogten - februari 2026
versie februari 2026 - Hoogezand
Groep: (hoofdgroep)
Lijst van Gebouwen, voor rekenmethode Geluid algemeen - Omgevingswet

Naam	Cp	Zwevend	Refl. 31	Refl. 63	Refl. 125	Refl. 250	Refl. 500	Refl. 1k	Refl. 2k	Refl. 4k	Refl. 8k
NL.IMBAG.P	Scherp	False	0,80	0,80	0,80	0,80	0,80	0,80	0,80	0,80	0,80

Model: => Maximale hoogten - februari 2026
versie februari 2026 - Hoogezand
Groep: (hoofdgroep)
Lijst van Gebouwen, voor rekenmethode Geluid algemeen - Omgevingswet

Naam	Omschr.	Hoogte	Maaiveld	Hdef.	Namespace	LokaalID	Versie	Functie	Gebouwtype	BAG-id	Gemeente	Jaar	AHN-jaar	Trust
NL.IMBAG.P		3,00	0,93	Relatief								0	0	
NL.IMBAG.P		7,26	1,15	Relatief								0	0	
NL.IMBAG.P		2,40	0,70	Relatief								0	0	
NL.IMBAG.P		7,09	1,09	Relatief								0	0	
NL.IMBAG.P		2,79	1,10	Relatief								0	0	
NL.IMBAG.P		4,75	1,30	Relatief								0	0	
NL.IMBAG.P		3,34	0,91	Relatief								0	0	
NL.IMBAG.P		6,52	1,22	Relatief								0	0	
NL.IMBAG.P		6,51	1,18	Relatief								0	0	
NL.IMBAG.P		3,83	1,12	Relatief								0	0	
NL.IMBAG.P		3,84	1,18	Relatief								0	0	
NL.IMBAG.P		3,57	0,79	Relatief								0	0	
NL.IMBAG.P		2,62	1,09	Relatief								0	0	
NL.IMBAG.P		2,62	1,09	Relatief								0	0	
NL.IMBAG.P		2,62	1,08	Relatief								0	0	
NL.IMBAG.P		6,87	1,29	Relatief								0	0	
NL.IMBAG.P		2,91	0,80	Relatief								0	0	
NL.IMBAG.P		2,99	0,79	Relatief								0	0	
NL.IMBAG.P		2,56	1,06	Relatief								0	0	
NL.IMBAG.P		2,69	1,05	Relatief								0	0	
NL.IMBAG.P		2,57	1,17	Relatief								0	0	
NL.IMBAG.P		6,63	1,08	Relatief								0	0	
NL.IMBAG.P		6,56	0,95	Relatief								0	0	
NL.IMBAG.P		3,08	0,81	Relatief								0	0	
NL.IMBAG.P		4,78	0,88	Relatief								0	0	
NL.IMBAG.P		8,52	1,10	Relatief								0	0	
NL.IMBAG.P		5,60	1,07	Relatief								0	0	
NL.IMBAG.P		7,13	0,99	Relatief								0	0	
NL.IMBAG.P		2,80	1,00	Relatief								0	0	
NL.IMBAG.P		6,73	0,95	Relatief								0	0	
NL.IMBAG.P		2,97	0,97	Relatief								0	0	
NL.IMBAG.P		2,97	1,00	Relatief								0	0	
NL.IMBAG.P		2,97	1,02	Relatief								0	0	
NL.IMBAG.P		7,06	1,41	Relatief								0	0	
NL.IMBAG.P		6,51	1,01	Relatief								0	0	
NL.IMBAG.P		2,94	0,90	Relatief								0	0	
NL.IMBAG.P		7,02	1,17	Relatief								0	0	
NL.IMBAG.P		2,78	1,03	Relatief								0	0	
NL.IMBAG.P		2,98	0,68	Relatief								0	0	
NL.IMBAG.P		6,62	0,69	Relatief								0	0	

Model: => Maximale hoogten - februari 2026
versie februari 2026 - Hoogezand
Groep: (hoofdgroep)
Lijst van Gebouwen, voor rekenmethode Geluid algemeen - Omgevingswet

Naam	Cp	Zwevend	Refl. 31	Refl. 63	Refl. 125	Refl. 250	Refl. 500	Refl. 1k	Refl. 2k	Refl. 4k	Refl. 8k
NL.IMBAG.P	Scherp	False	0,80	0,80	0,80	0,80	0,80	0,80	0,80	0,80	0,80

Model: => Maximale hoogten - februari 2026
versie februari 2026 - Hoogezand
Groep: (hoofdgroep)
Lijst van Gebouwen, voor rekenmethode Geluid algemeen - Omgevingswet

Naam	Omschr.	Hoogte	Maaiveld	Hdef.	Namespace	LokaalID	Versie	Functie	Gebouwtype	BAG-id	Gemeente	Jaar	AHN-jaar	Trust
NL.IMBAG.P		2,85	0,79	Relatief								0	0	
NL.IMBAG.P		2,58	0,95	Relatief								0	0	
NL.IMBAG.P		2,85	1,03	Relatief								0	0	
NL.IMBAG.P		8,41	0,92	Relatief								0	0	
NL.IMBAG.P		7,09	1,14	Relatief								0	0	
NL.IMBAG.P		2,89	1,11	Relatief								0	0	
NL.IMBAG.P		3,01	1,07	Relatief								0	0	
NL.IMBAG.P		6,77	1,07	Relatief								0	0	
NL.IMBAG.P		2,91	0,79	Relatief								0	0	
NL.IMBAG.P		6,57	0,89	Relatief								0	0	
NL.IMBAG.P		6,81	1,37	Relatief								0	0	
NL.IMBAG.P		6,98	1,11	Relatief								0	0	
NL.IMBAG.P		2,75	0,86	Relatief								0	0	
NL.IMBAG.P		2,57	1,05	Relatief								0	0	
NL.IMBAG.P		6,75	0,91	Relatief								0	0	
NL.IMBAG.P		3,11	1,12	Relatief								0	0	
NL.IMBAG.P		6,74	1,13	Relatief								0	0	
NL.IMBAG.P		6,61	0,85	Relatief								0	0	
NL.IMBAG.P		3,08	0,82	Relatief								0	0	
NL.IMBAG.P		2,23	0,73	Relatief								0	0	
NL.IMBAG.P		3,42	0,86	Relatief								0	0	
NL.IMBAG.P		7,05	1,05	Relatief								0	0	
NL.IMBAG.P		7,01	1,34	Relatief								0	0	
NL.IMBAG.P		8,35	1,19	Relatief								0	0	
NL.IMBAG.P		2,91	0,62	Relatief								0	0	
NL.IMBAG.P		2,82	0,93	Relatief								0	0	
NL.IMBAG.P		2,92	0,79	Relatief								0	0	
NL.IMBAG.P		2,99	0,99	Relatief								0	0	
NL.IMBAG.P		3,01	0,79	Relatief								0	0	
NL.IMBAG.P		2,91	0,76	Relatief								0	0	
NL.IMBAG.P		2,53	0,82	Relatief								0	0	
NL.IMBAG.P		2,33	0,90	Relatief								0	0	
NL.IMBAG.P		2,29	1,16	Relatief								0	0	
NL.IMBAG.P		4,79	1,33	Relatief								0	0	
NL.IMBAG.P		5,99	0,00	Relatief								0	0	
NL.IMBAG.P		3,96	1,04	Relatief								0	0	
NL.IMBAG.P		12,24	0,90	Relatief								0	0	
NL.IMBAG.P		4,57	0,95	Relatief								0	0	
NL.IMBAG.P		3,26	1,37	Relatief								0	0	
NL.IMBAG.P		6,63	1,13	Relatief								0	0	

Model: => Maximale hoogten - februari 2026
versie februari 2026 - Hoogezand
Groep: (hoofdgroep)
Lijst van Gebouwen, voor rekenmethode Geluid algemeen - Omgevingswet

Naam	Cp	Zwevend	Refl. 31	Refl. 63	Refl. 125	Refl. 250	Refl. 500	Refl. 1k	Refl. 2k	Refl. 4k	Refl. 8k
NL.IMBAG.P	Scherp	False	0,80	0,80	0,80	0,80	0,80	0,80	0,80	0,80	0,80

Model: => Maximale hoogten - februari 2026
versie februari 2026 - Hoogezand
Groep: (hoofdgroep)
Lijst van Gebouwen, voor rekenmethode Geluid algemeen - Omgevingswet

Naam	Omschr.	Hoogte	Maaiveld	Hdef.	Namespace	LokaalID	Versie	Functie	Gebouwtype	BAG-id	Gemeente	Jaar	AHN-jaar	Trust
NL.IMBAG.P		3,38	1,27	Relatief								0	0	
NL.IMBAG.P		3,05	1,04	Relatief								0	0	
NL.IMBAG.P		7,02	1,03	Relatief								0	0	
NL.IMBAG.P		6,62	1,37	Relatief								0	0	
NL.IMBAG.P		5,73	1,10	Relatief								0	0	
NL.IMBAG.P		5,95	1,09	Relatief								0	0	
NL.IMBAG.P		6,83	1,20	Relatief								0	0	
NL.IMBAG.P		3,00	1,14	Relatief								0	0	
NL.IMBAG.P		3,04	1,21	Relatief								0	0	
NL.IMBAG.P		7,04	1,23	Relatief								0	0	
NL.IMBAG.P		6,95	0,94	Relatief								0	0	
NL.IMBAG.P		3,08	1,18	Relatief								0	0	
NL.IMBAG.P		6,34	1,22	Relatief								0	0	
NL.IMBAG.P		4,63	1,16	Relatief								0	0	
NL.IMBAG.P		2,99	1,19	Relatief								0	0	
NL.IMBAG.P		7,09	1,22	Relatief								0	0	
NL.IMBAG.P		7,05	1,12	Relatief								0	0	
NL.IMBAG.P		2,98	1,26	Relatief								0	0	
NL.IMBAG.P		6,45	0,88	Relatief								0	0	
NL.IMBAG.P		6,91	1,26	Relatief								0	0	
NL.IMBAG.P		2,96	1,35	Relatief								0	0	
NL.IMBAG.P		5,51	1,06	Relatief								0	0	
NL.IMBAG.P		6,21	0,67	Relatief								0	0	
NL.IMBAG.P		2,73	1,04	Relatief								0	0	
NL.IMBAG.P		7,01	1,04	Relatief								0	0	
NL.IMBAG.P		5,73	0,94	Relatief								0	0	
NL.IMBAG.P		5,81	1,26	Relatief								0	0	
NL.IMBAG.P		3,05	0,97	Relatief								0	0	
NL.IMBAG.P		7,29	1,25	Relatief								0	0	
NL.IMBAG.P		2,87	1,23	Relatief								0	0	
NL.IMBAG.P		5,70	1,12	Relatief								0	0	
NL.IMBAG.P		6,25	1,08	Relatief								0	0	
NL.IMBAG.P		2,77	1,40	Relatief								0	0	
NL.IMBAG.P		5,28	1,09	Relatief								0	0	
NL.IMBAG.P		4,87	1,38	Relatief								0	0	
NL.IMBAG.P		5,44	1,39	Relatief								0	0	
NL.IMBAG.P		4,75	1,18	Relatief								0	0	
NL.IMBAG.P		3,29	1,20	Relatief								0	0	
NL.IMBAG.P		7,69	1,24	Relatief								0	0	
NL.IMBAG.P		2,80	1,09	Relatief								0	0	

Model: => Maximale hoogten - februari 2026
versie februari 2026 - Hoogezand
Groep: (hoofdgroep)
Lijst van Gebouwen, voor rekenmethode Geluid algemeen - Omgevingswet

Naam	Cp	Zwevend	Refl. 31	Refl. 63	Refl. 125	Refl. 250	Refl. 500	Refl. 1k	Refl. 2k	Refl. 4k	Refl. 8k
NL.IMBAG.P	Scherp	False	0,80	0,80	0,80	0,80	0,80	0,80	0,80	0,80	0,80

Model: => Maximale hoogten - februari 2026
versie februari 2026 - Hoogezand
Groep: (hoofdgroep)
Lijst van Gebouwen, voor rekenmethode Geluid algemeen - Omgevingswet

Naam	Omschr.	Hoogte	Maaiveld	Hdef.	Namespace	LokaalID	Versie	Functie	Gebouwtype	BAG-id	Gemeente	Jaar	AHN-jaar	Trust
NL.IMBAG.P		4,32	1,01	Relatief								0	0	
NL.IMBAG.P		2,47	1,51	Relatief								0	0	
NL.IMBAG.P		5,09	1,16	Relatief								0	0	
NL.IMBAG.P		4,64	1,04	Relatief								0	0	
NL.IMBAG.P		3,30	0,89	Relatief								0	0	
NL.IMBAG.P		2,19	0,86	Relatief								0	0	
NL.IMBAG.P		3,10	0,99	Relatief								0	0	
NL.IMBAG.P		5,56	0,96	Relatief								0	0	
NL.IMBAG.P		3,24	1,32	Relatief								0	0	
NL.IMBAG.P		2,57	1,24	Relatief								0	0	
NL.IMBAG.P		4,22	1,23	Relatief								0	0	
NL.IMBAG.P		3,59	1,19	Relatief								0	0	
NL.IMBAG.P		2,88	1,11	Relatief								0	0	
NL.IMBAG.P		3,16	1,11	Relatief								0	0	
NL.IMBAG.P		2,72	1,02	Relatief								0	0	
NL.IMBAG.P		2,59	1,11	Relatief								0	0	
NL.IMBAG.P		3,71	0,94	Relatief								0	0	
NL.IMBAG.P		3,54	0,52	Relatief								0	0	
NL.IMBAG.P		2,82	1,60	Relatief								0	0	
NL.IMBAG.P		4,03	1,01	Relatief								0	0	
NL.IMBAG.P		4,55	1,18	Relatief								0	0	
NL.IMBAG.P		3,21	0,95	Relatief								0	0	
NL.IMBAG.P		2,15	0,95	Relatief								0	0	
NL.IMBAG.P		2,39	0,91	Relatief								0	0	
NL.IMBAG.P		3,42	1,15	Relatief								0	0	
NL.IMBAG.P		6,04	1,32	Relatief								0	0	
NL.IMBAG.P		2,51	1,05	Relatief								0	0	
NL.IMBAG.P		7,47	0,88	Relatief								0	0	
NL.IMBAG.P		2,65	1,05	Relatief								0	0	
NL.IMBAG.P		6,08	0,63	Relatief								0	0	
NL.IMBAG.P		7,39	1,28	Relatief								0	0	
NL.IMBAG.P		2,54	1,28	Relatief								0	0	
NL.IMBAG.P		2,51	0,90	Relatief								0	0	
NL.IMBAG.P		7,34	1,06	Relatief								0	0	
NL.IMBAG.P		7,39	0,90	Relatief								0	0	
NL.IMBAG.P		2,57	0,91	Relatief								0	0	
NL.IMBAG.P		7,47	0,78	Relatief								0	0	
NL.IMBAG.P		2,53	0,94	Relatief								0	0	
NL.IMBAG.P		2,60	1,13	Relatief								0	0	
NL.IMBAG.P		7,33	1,13	Relatief								0	0	

Model: => Maximale hoogten - februari 2026
versie februari 2026 - Hoogezand
Groep: (hoofdgroep)
Lijst van Gebouwen, voor rekenmethode Geluid algemeen - Omgevingswet

Naam	Cp	Zwevend	Refl. 31	Refl. 63	Refl. 125	Refl. 250	Refl. 500	Refl. 1k	Refl. 2k	Refl. 4k	Refl. 8k
NL.IMBAG.P	Scherp	False	0,80	0,80	0,80	0,80	0,80	0,80	0,80	0,80	0,80

Model: => Maximale hoogten - februari 2026
versie februari 2026 - Hoogezand
Groep: (hoofdgroep)
Lijst van Gebouwen, voor rekenmethode Geluid algemeen - Omgevingswet

Naam	Omschr.	Hoogte	Maaiveld	Hdef.	Namespace	LokaalID	Versie	Functie	Gebouwtype	BAG-id	Gemeente	Jaar	AHN-jaar	Trust
NL.IMBAG.P		7,31	0,97	Relatief								0	0	
NL.IMBAG.P		2,51	1,15	Relatief								0	0	
NL.IMBAG.P		2,51	0,80	Relatief								0	0	
NL.IMBAG.P		7,38	0,87	Relatief								0	0	
NL.IMBAG.P		2,49	0,95	Relatief								0	0	
NL.IMBAG.P		7,31	1,15	Relatief								0	0	
NL.IMBAG.P		7,31	1,06	Relatief								0	0	
NL.IMBAG.P		7,58	0,86	Relatief								0	0	
NL.IMBAG.P		3,83	0,33	Relatief								0	0	
NL.IMBAG.P		7,39	0,98	Relatief								0	0	
NL.IMBAG.P		7,37	1,26	Relatief								0	0	
NL.IMBAG.P		2,58	1,28	Relatief								0	0	
NL.IMBAG.P		5,84	0,35	Relatief								0	0	
NL.IMBAG.P		9,80	0,66	Relatief								0	0	
NL.IMBAG.P		7,37	1,23	Relatief								0	0	
NL.IMBAG.P		2,51	1,17	Relatief								0	0	
NL.IMBAG.P		7,35	1,16	Relatief								0	0	
NL.IMBAG.P		5,29	0,70	Relatief								0	0	
NL.IMBAG.P		6,07	0,85	Relatief								0	0	
NL.IMBAG.P		2,58	0,99	Relatief								0	0	
NL.IMBAG.P		2,92	0,31	Relatief								0	0	
NL.IMBAG.P		7,39	1,09	Relatief								0	0	
NL.IMBAG.P		2,75	1,10	Relatief								0	0	
NL.IMBAG.P		2,75	0,61	Relatief								0	0	
NL.IMBAG.P		7,35	0,90	Relatief								0	0	
NL.IMBAG.P		6,07	0,65	Relatief								0	0	
NL.IMBAG.P		7,42	1,08	Relatief								0	0	
NL.IMBAG.P		2,65	1,15	Relatief								0	0	
NL.IMBAG.P		2,27	0,62	Relatief								0	0	
NL.IMBAG.P		2,74	0,87	Relatief								0	0	
NL.IMBAG.P		6,87	0,74	Relatief								0	0	
NL.IMBAG.P		7,49	1,04	Relatief								0	0	
NL.IMBAG.P		7,50	1,07	Relatief								0	0	
NL.IMBAG.P		2,57	1,13	Relatief								0	0	
NL.IMBAG.P		2,53	0,81	Relatief								0	0	
NL.IMBAG.P		3,13	1,26	Relatief								0	0	
NL.IMBAG.P		2,52	1,12	Relatief								0	0	
NL.IMBAG.P		7,38	1,08	Relatief								0	0	
NL.IMBAG.P		2,94	1,00	Relatief								0	0	
NL.IMBAG.P		2,42	0,54	Relatief								0	0	

Model: => Maximale hoogten - februari 2026
versie februari 2026 - Hoogezand
Groep: (hoofdgroep)
Lijst van Gebouwen, voor rekenmethode Geluid algemeen - Omgevingswet

Naam	Cp	Zwevend	Refl. 31	Refl. 63	Refl. 125	Refl. 250	Refl. 500	Refl. 1k	Refl. 2k	Refl. 4k	Refl. 8k
NL.IMBAG.P	Scherp	False	0,80	0,80	0,80	0,80	0,80	0,80	0,80	0,80	0,80

Model: => Maximale hoogten - februari 2026
versie februari 2026 - Hoogezand
Groep: (hoofdgroep)
Lijst van Gebouwen, voor rekenmethode Geluid algemeen - Omgevingswet

Naam	Omschr.	Hoogte	Maaiveld	Hdef.	Namespace	LokaalID	Versie	Functie	Gebouwtype	BAG-id	Gemeente	Jaar	AHN-jaar	Trust
NL.IMBAG.P		6,10	1,32	Relatief								0	0	
NL.IMBAG.P		3,18	0,24	Relatief								0	0	
NL.IMBAG.P		2,56	0,92	Relatief								0	0	
NL.IMBAG.P		7,33	1,11	Relatief								0	0	
NL.IMBAG.P		2,57	1,12	Relatief								0	0	
NL.IMBAG.P		7,50	1,10	Relatief								0	0	
NL.IMBAG.P		7,32	0,82	Relatief								0	0	
NL.IMBAG.P		6,73	1,17	Relatief								0	0	
NL.IMBAG.P		7,38	1,13	Relatief								0	0	
NL.IMBAG.P		2,61	1,13	Relatief								0	0	
NL.IMBAG.P		3,71	0,34	Relatief								0	0	
NL.IMBAG.P		7,28	1,05	Relatief								0	0	
NL.IMBAG.P		2,51	1,15	Relatief								0	0	
NL.IMBAG.P		2,59	1,04	Relatief								0	0	
NL.IMBAG.P		2,58	1,13	Relatief								0	0	
NL.IMBAG.P		7,32	1,11	Relatief								0	0	
NL.IMBAG.P		2,67	1,09	Relatief								0	0	
NL.IMBAG.P		2,77	0,53	Relatief								0	0	
NL.IMBAG.P		6,06	0,56	Relatief								0	0	
NL.IMBAG.P		2,58	1,04	Relatief								0	0	
NL.IMBAG.P		2,54	1,26	Relatief								0	0	
NL.IMBAG.P		7,36	0,92	Relatief								0	0	
NL.IMBAG.P		2,97	0,56	Relatief								0	0	
NL.IMBAG.P		2,72	1,17	Relatief								0	0	
NL.IMBAG.P		2,85	1,11	Relatief								0	0	
NL.IMBAG.P		7,64	0,83	Relatief								0	0	
NL.IMBAG.P		2,60	1,00	Relatief								0	0	
NL.IMBAG.P		7,33	0,96	Relatief								0	0	
NL.IMBAG.P		6,10	0,54	Relatief								0	0	
NL.IMBAG.P		6,53	0,89	Relatief								0	0	
NL.IMBAG.P		2,60	1,32	Relatief								0	0	
NL.IMBAG.P		7,44	1,33	Relatief								0	0	
NL.IMBAG.P		3,83	1,08	Relatief								0	0	
NL.IMBAG.P		2,82	0,91	Relatief								0	0	
NL.IMBAG.P		7,94	0,91	Relatief								0	0	
NL.IMBAG.P		7,41	1,10	Relatief								0	0	
NL.IMBAG.P		2,63	1,14	Relatief								0	0	
NL.IMBAG.P		7,35	1,12	Relatief								0	0	
NL.IMBAG.P		2,60	0,83	Relatief								0	0	
NL.IMBAG.P		2,13	0,69	Relatief								0	0	

Model: => Maximale hoogten - februari 2026
versie februari 2026 - Hoogezand
Groep: (hoofdgroep)
Lijst van Gebouwen, voor rekenmethode Geluid algemeen - Omgevingswet

Naam	Cp	Zwevend	Refl. 31	Refl. 63	Refl. 125	Refl. 250	Refl. 500	Refl. 1k	Refl. 2k	Refl. 4k	Refl. 8k
NL.IMBAG.P	Scherp	False	0,80	0,80	0,80	0,80	0,80	0,80	0,80	0,80	0,80

Model: => Maximale hoogten - februari 2026
versie februari 2026 - Hoogezand
Groep: (hoofdgroep)
Lijst van Gebouwen, voor rekenmethode Geluid algemeen - Omgevingswet

Naam	Omschr.	Hoogte	Maaiveld	Hdef.	Namespace	LokaalID	Versie	Functie	Gebouwtype	BAG-id	Gemeente	Jaar	AHN-jaar	Trust
NL.IMBAG.P		13,12	0,87	Relatief								0	0	
NL.IMBAG.P		6,86	0,91	Relatief								0	0	
NL.IMBAG.P		5,00	0,89	Relatief								0	0	
NL.IMBAG.P		5,94	0,91	Relatief								0	0	
NL.IMBAG.P		2,66	0,99	Relatief								0	0	
NL.IMBAG.P		7,37	1,05	Relatief								0	0	
NL.IMBAG.P		6,04	0,63	Relatief								0	0	
NL.IMBAG.P		3,02	1,22	Relatief								0	0	
NL.IMBAG.P		7,10	0,89	Relatief								0	0	
NL.IMBAG.P		2,78	0,78	Relatief								0	0	
NL.IMBAG.P		6,94	0,71	Relatief								0	0	
NL.IMBAG.P		3,08	0,67	Relatief								0	0	
NL.IMBAG.P		3,34	0,72	Relatief								0	0	
NL.IMBAG.P		6,97	1,01	Relatief								0	0	
NL.IMBAG.P		3,05	1,24	Relatief								0	0	
NL.IMBAG.P		7,26	1,24	Relatief								0	0	
NL.IMBAG.P		2,84	0,48	Relatief								0	0	
NL.IMBAG.P		7,37	1,22	Relatief								0	0	
NL.IMBAG.P		2,50	1,26	Relatief								0	0	
NL.IMBAG.P		2,87	0,90	Relatief								0	0	
NL.IMBAG.P		6,17	0,70	Relatief								0	0	
NL.IMBAG.P		5,91	1,14	Relatief								0	0	
NL.IMBAG.P		7,33	0,96	Relatief								0	0	
NL.IMBAG.P		3,38	1,13	Relatief								0	0	
NL.IMBAG.P		7,36	0,81	Relatief								0	0	
NL.IMBAG.P		2,49	0,94	Relatief								0	0	
NL.IMBAG.P		7,29	0,96	Relatief								0	0	
NL.IMBAG.P		5,77	0,71	Relatief								0	0	
NL.IMBAG.P		2,72	0,96	Relatief								0	0	
NL.IMBAG.P		2,54	1,12	Relatief								0	0	
NL.IMBAG.P		2,49	0,64	Relatief								0	0	
NL.IMBAG.P		7,49	1,32	Relatief								0	0	
NL.IMBAG.P		2,66	1,05	Relatief								0	0	
NL.IMBAG.P		2,57	1,09	Relatief								0	0	
NL.IMBAG.P		3,44	0,77	Relatief								0	0	
NL.IMBAG.P		2,53	0,81	Relatief								0	0	
NL.IMBAG.P		2,61	1,31	Relatief								0	0	
NL.IMBAG.P		7,52	1,33	Relatief								0	0	
NL.IMBAG.P		2,53	0,93	Relatief								0	0	
NL.IMBAG.P		2,79	0,73	Relatief								0	0	

Model: => Maximale hoogten - februari 2026
versie februari 2026 - Hoogezand
Groep: (hoofdgroep)
Lijst van Gebouwen, voor rekenmethode Geluid algemeen - Omgevingswet

Naam	Cp	Zwevend	Refl. 31	Refl. 63	Refl. 125	Refl. 250	Refl. 500	Refl. 1k	Refl. 2k	Refl. 4k	Refl. 8k
NL.IMBAG.P	Scherp	False	0,80	0,80	0,80	0,80	0,80	0,80	0,80	0,80	0,80

Model: => Maximale hoogten - februari 2026
versie februari 2026 - Hoogezand
Groep: (hoofdgroep)
Lijst van Gebouwen, voor rekenmethode Geluid algemeen - Omgevingswet

Naam	Omschr.	Hoogte	Maaiveld	Hdef.	Namespace	LokaalID	Versie	Functie	Gebouwtype	BAG-id	Gemeente	Jaar	AHN-jaar	Trust
NL.IMBAG.P		6,88	0,71	Relatief								0	0	
NL.IMBAG.P		7,39	1,04	Relatief								0	0	
NL.IMBAG.P		2,75	1,13	Relatief								0	0	
NL.IMBAG.P		7,47	0,91	Relatief								0	0	
NL.IMBAG.P		2,65	0,93	Relatief								0	0	
NL.IMBAG.P		2,77	0,79	Relatief								0	0	
NL.IMBAG.P		6,87	0,86	Relatief								0	0	
NL.IMBAG.P		6,11	0,58	Relatief								0	0	
NL.IMBAG.P		7,31	0,93	Relatief								0	0	
NL.IMBAG.P		7,47	1,03	Relatief								0	0	
NL.IMBAG.P		2,69	1,13	Relatief								0	0	
NL.IMBAG.P		2,50	1,09	Relatief								0	0	
NL.IMBAG.P		7,32	1,10	Relatief								0	0	
NL.IMBAG.P		2,58	1,03	Relatief								0	0	
NL.IMBAG.P		4,26	0,87	Relatief								0	0	
NL.IMBAG.P		13,24	0,93	Relatief								0	0	
NL.IMBAG.P		2,50	0,75	Relatief								0	0	
NL.IMBAG.P		2,86	0,47	Relatief								0	0	
NL.IMBAG.P		2,37	0,57	Relatief								0	0	
NL.IMBAG.P		2,40	1,33	Relatief								0	0	
NL.IMBAG.P		2,45	1,29	Relatief								0	0	
NL.IMBAG.P		2,74	0,46	Relatief								0	0	
NL.IMBAG.P		2,38	0,64	Relatief								0	0	
NL.IMBAG.P		2,78	0,54	Relatief								0	0	
NL.IMBAG.P		2,61	1,08	Relatief								0	0	
NL.IMBAG.P		3,42	0,56	Relatief								0	0	
NL.IMBAG.P		13,15	0,83	Relatief								0	0	
NL.IMBAG.P		13,16	0,90	Relatief								0	0	
NL.IMBAG.P		9,78	0,53	Relatief								0	0	
NL.IMBAG.P		9,74	0,82	Relatief								0	0	
NL.IMBAG.P		8,07	0,57	Relatief								0	0	
NL.IMBAG.P		2,64	1,45	Relatief								0	0	
NL.IMBAG.P		6,47	1,46	Relatief								0	0	
NL.IMBAG.P		3,16	1,07	Relatief								0	0	
NL.IMBAG.P		6,21	1,01	Relatief								0	0	
NL.IMBAG.P		3,41	1,40	Relatief								0	0	
NL.IMBAG.P		3,10	1,02	Relatief								0	0	
NL.IMBAG.P		4,55	1,46	Relatief								0	0	
NL.IMBAG.P		6,06	1,30	Relatief								0	0	
NL.IMBAG.P		3,89	1,72	Relatief								0	0	

Model: => Maximale hoogten - februari 2026
versie februari 2026 - Hoogezand
Groep: (hoofdgroep)
Lijst van Gebouwen, voor rekenmethode Geluid algemeen - Omgevingswet

Naam	Cp	Zwevend	Refl. 31	Refl. 63	Refl. 125	Refl. 250	Refl. 500	Refl. 1k	Refl. 2k	Refl. 4k	Refl. 8k
NL.IMBAG.P	Scherp	False	0,80	0,80	0,80	0,80	0,80	0,80	0,80	0,80	0,80

Model: => Maximale hoogten - februari 2026
versie februari 2026 - Hoogezand
Groep: (hoofdgroep)
Lijst van Gebouwen, voor rekenmethode Geluid algemeen - Omgevingswet

Naam	Omschr.	Hoogte	Maaiveld	Hdef.	Namespace	LokaalID	Versie	Functie	Gebouwtype	BAG-id	Gemeente	Jaar	AHN-jaar	Trust
NL.IMBAG.P		3,95	1,16	Relatief								0	0	
NL.IMBAG.P		3,05	1,31	Relatief								0	0	
NL.IMBAG.P		3,61	0,86	Relatief								0	0	
NL.IMBAG.P		2,57	1,72	Relatief								0	0	
NL.IMBAG.P		3,62	0,87	Relatief								0	0	
NL.IMBAG.P		2,89	1,67	Relatief								0	0	
NL.IMBAG.P		3,63	1,60	Relatief								0	0	
NL.IMBAG.P		2,52	1,71	Relatief								0	0	
NL.IMBAG.P		3,31	1,73	Relatief								0	0	
NL.IMBAG.P		3,37	1,71	Relatief								0	0	
NL.IMBAG.P		3,38	1,69	Relatief								0	0	
NL.IMBAG.P		2,69	1,74	Relatief								0	0	
NL.IMBAG.P		3,64	1,37	Relatief								0	0	
NL.IMBAG.P		3,30	1,10	Relatief								0	0	
NL.IMBAG.P		3,31	0,88	Relatief								0	0	
NL.IMBAG.P		3,30	1,12	Relatief								0	0	
NL.IMBAG.P		2,36	0,73	Relatief								0	0	
NL.IMBAG.P		3,13	1,26	Relatief								0	0	
NL.IMBAG.P		2,57	1,16	Relatief								0	0	
NL.IMBAG.P		2,61	1,14	Relatief								0	0	
NL.IMBAG.P		2,60	1,00	Relatief								0	0	
NL.IMBAG.P		2,60	1,04	Relatief								0	0	
NL.IMBAG.P		3,36	1,06	Relatief								0	0	
NL.IMBAG.P		11,17	1,07	Relatief								0	0	
NL.IMBAG.P		2,84	0,73	Relatief								0	0	
NL.IMBAG.P		2,64	2,00	Relatief								0	0	
NL.IMBAG.P		3,04	1,31	Relatief								0	0	
NL.IMBAG.P		2,11	1,07	Relatief								0	0	
NL.IMBAG.P		2,72	1,52	Relatief								0	0	
NL.IMBAG.P		2,87	1,03	Relatief								0	0	
NL.IMBAG.P		5,30	1,26	Relatief								0	0	
NL.IMBAG.P		6,93	1,87	Relatief								0	0	
NL.IMBAG.P		2,66	1,93	Relatief								0	0	
NL.IMBAG.P		3,08	1,81	Relatief								0	0	
NL.IMBAG.P		6,94	1,80	Relatief								0	0	
NL.IMBAG.P		3,07	1,85	Relatief								0	0	
NL.IMBAG.P		3,20	1,84	Relatief								0	0	
NL.IMBAG.P		11,34	2,03	Relatief								0	0	
NL.IMBAG.P		5,07	1,76	Relatief								0	0	
NL.IMBAG.P		5,73	1,48	Relatief								0	0	

Model: => Maximale hoogten - februari 2026
versie februari 2026 - Hoogezand
Groep: (hoofdgroep)
Lijst van Gebouwen, voor rekenmethode Geluid algemeen - Omgevingswet

Naam	Cp	Zwevend	Refl. 31	Refl. 63	Refl. 125	Refl. 250	Refl. 500	Refl. 1k	Refl. 2k	Refl. 4k	Refl. 8k
NL.IMBAG.P	Scherp	False	0,80	0,80	0,80	0,80	0,80	0,80	0,80	0,80	0,80

Model: => Maximale hoogten - februari 2026
versie februari 2026 - Hoogezand
Groep: (hoofdgroep)
Lijst van Gebouwen, voor rekenmethode Geluid algemeen - Omgevingswet

Naam	Omschr.	Hoogte	Maaiveld	Hdef.	Namespace	LokaalID	Versie	Functie	Gebouwtype	BAG-id	Gemeente	Jaar	AHN-jaar	Trust
NL.IMBAG.P		2,92	1,46	Relatief								0	0	
NL.IMBAG.P		7,06	1,24	Relatief								0	0	
NL.IMBAG.P		2,54	1,79	Relatief								0	0	
NL.IMBAG.P		3,62	1,71	Relatief								0	0	
NL.IMBAG.P		3,70	1,72	Relatief								0	0	
NL.IMBAG.P		3,67	1,83	Relatief								0	0	
NL.IMBAG.P		2,69	1,18	Relatief								0	0	
NL.IMBAG.P		2,59	1,60	Relatief								0	0	
NL.IMBAG.P		5,46	1,30	Relatief								0	0	
NL.IMBAG.P		2,72	1,54	Relatief								0	0	
NL.IMBAG.P		2,60	1,90	Relatief								0	0	
NL.IMBAG.P		7,06	1,92	Relatief								0	0	
NL.IMBAG.P		3,15	1,90	Relatief								0	0	
NL.IMBAG.P		5,90	1,28	Relatief								0	0	
NL.IMBAG.P		2,64	1,15	Relatief								0	0	
NL.IMBAG.P		2,34	1,45	Relatief								0	0	
NL.IMBAG.P		2,56	1,69	Relatief								0	0	
NL.IMBAG.P		2,59	1,58	Relatief								0	0	
NL.IMBAG.P		2,49	1,39	Relatief								0	0	
NL.IMBAG.P		5,68	1,39	Relatief								0	0	
NL.IMBAG.P		2,70	1,55	Relatief								0	0	
NL.IMBAG.P		2,71	1,65	Relatief								0	0	
NL.IMBAG.P		2,51	2,06	Relatief								0	0	
NL.IMBAG.P		2,67	2,05	Relatief								0	0	
NL.IMBAG.P		2,83	1,26	Relatief								0	0	
NL.IMBAG.P		5,58	1,31	Relatief								0	0	
NL.IMBAG.P		5,62	2,01	Relatief								0	0	
NL.IMBAG.P		2,89	1,42	Relatief								0	0	
NL.IMBAG.P		7,32	1,13	Relatief								0	0	
NL.IMBAG.P		2,99	1,04	Relatief								0	0	
NL.IMBAG.P		2,70	1,55	Relatief								0	0	
NL.IMBAG.P		3,63	1,69	Relatief								0	0	
NL.IMBAG.P		5,83	1,33	Relatief								0	0	
NL.IMBAG.P		2,98	1,34	Relatief								0	0	
NL.IMBAG.P		6,99	1,36	Relatief								0	0	
NL.IMBAG.P		2,81	1,41	Relatief								0	0	
NL.IMBAG.P		6,01	1,42	Relatief								0	0	
NL.IMBAG.P		4,34	1,17	Relatief								0	0	
NL.IMBAG.P		2,72	1,60	Relatief								0	0	
NL.IMBAG.P		2,78	1,88	Relatief								0	0	

Model: => Maximale hoogten - februari 2026
versie februari 2026 - Hoogezand
Groep: (hoofdgroep)
Lijst van Gebouwen, voor rekenmethode Geluid algemeen - Omgevingswet

Naam	Cp	Zwevend	Refl. 31	Refl. 63	Refl. 125	Refl. 250	Refl. 500	Refl. 1k	Refl. 2k	Refl. 4k	Refl. 8k
NL.IMBAG.P	Scherp	False	0,80	0,80	0,80	0,80	0,80	0,80	0,80	0,80	0,80

Model: => Maximale hoogten - februari 2026
versie februari 2026 - Hoogezand
Groep: (hoofdgroep)
Lijst van Gebouwen, voor rekenmethode Geluid algemeen - Omgevingswet

Naam	Omschr.	Hoogte	Maaiveld	Hdef.	Namespace	LokaalID	Versie	Functie	Gebouwtype	BAG-id	Gemeente	Jaar	AHN-jaar	Trust
NL.IMBAG.P		3,10	1,92	Relatief								0	0	
NL.IMBAG.P		7,02	1,90	Relatief								0	0	
NL.IMBAG.P		3,87	1,47	Relatief								0	0	
NL.IMBAG.P		2,56	1,57	Relatief								0	0	
NL.IMBAG.P		5,35	1,22	Relatief								0	0	
NL.IMBAG.P		8,28	1,71	Relatief								0	0	
NL.IMBAG.P		3,81	1,14	Relatief								0	0	
NL.IMBAG.P		7,07	1,78	Relatief								0	0	
NL.IMBAG.P		2,39	1,66	Relatief								0	0	
NL.IMBAG.P		3,14	1,82	Relatief								0	0	
NL.IMBAG.P		5,00	1,25	Relatief								0	0	
NL.IMBAG.P		2,70	2,15	Relatief								0	0	
NL.IMBAG.P		2,66	2,48	Relatief								0	0	
NL.IMBAG.P		2,52	2,33	Relatief								0	0	
NL.IMBAG.P		7,74	2,00	Relatief								0	0	
NL.IMBAG.P		2,70	1,52	Relatief								0	0	
NL.IMBAG.P		5,97	2,30	Relatief								0	0	
NL.IMBAG.P		12,80	2,52	Relatief								0	0	
NL.IMBAG.P		7,98	2,01	Relatief								0	0	
NL.IMBAG.P		2,99	2,28	Relatief								0	0	
NL.IMBAG.P		3,99	1,54	Relatief								0	0	
NL.IMBAG.P		8,22	1,81	Relatief								0	0	
NL.IMBAG.P		2,90	2,18	Relatief								0	0	
NL.IMBAG.P		8,06	2,15	Relatief								0	0	
NL.IMBAG.P		6,39	2,10	Relatief								0	0	
NL.IMBAG.P		3,19	1,84	Relatief								0	0	
NL.IMBAG.P		8,11	1,95	Relatief								0	0	
NL.IMBAG.P		2,54	1,97	Relatief								0	0	
NL.IMBAG.P		6,08	1,73	Relatief								0	0	
NL.IMBAG.P		2,62	1,78	Relatief								0	0	
NL.IMBAG.P		2,36	2,66	Relatief								0	0	
NL.IMBAG.P		5,40	2,32	Relatief								0	0	
NL.IMBAG.P		11,36	2,40	Relatief								0	0	
NL.IMBAG.P		2,54	1,58	Relatief								0	0	
NL.IMBAG.P		5,90	1,95	Relatief								0	0	
NL.IMBAG.P		5,95	1,57	Relatief								0	0	
NL.IMBAG.P		3,93	2,39	Relatief								0	0	
NL.IMBAG.P		7,12	2,43	Relatief								0	0	
NL.IMBAG.P		8,09	2,07	Relatief								0	0	
NL.IMBAG.P		3,09	2,13	Relatief								0	0	

Model: => Maximale hoogten - februari 2026
versie februari 2026 - Hoogezand
Groep: (hoofdgroep)
Lijst van Gebouwen, voor rekenmethode Geluid algemeen - Omgevingswet

Naam	Cp	Zwevend	Refl. 31	Refl. 63	Refl. 125	Refl. 250	Refl. 500	Refl. 1k	Refl. 2k	Refl. 4k	Refl. 8k
NL.IMBAG.P	Scherp	False	0,80	0,80	0,80	0,80	0,80	0,80	0,80	0,80	0,80

Model: => Maximale hoogten - februari 2026
versie februari 2026 - Hoogezand
Groep: (hoofdgroep)
Lijst van Gebouwen, voor rekenmethode Geluid algemeen - Omgevingswet

Naam	Omschr.	Hoogte	Maaiveld	Hdef.	Namespace	LokaalID	Versie	Functie	Gebouwtype	BAG-id	Gemeente	Jaar	AHN-jaar	Trust
NL.IMBAG.P		7,46	2,40	Relatief								0	0	
NL.IMBAG.P		3,01	2,05	Relatief								0	0	
NL.IMBAG.P		8,08	2,05	Relatief								0	0	
NL.IMBAG.P		2,62	2,50	Relatief								0	0	
NL.IMBAG.P		2,67	2,42	Relatief								0	0	
NL.IMBAG.P		2,59	2,44	Relatief								0	0	
NL.IMBAG.P		5,87	1,95	Relatief								0	0	
NL.IMBAG.P		8,03	2,13	Relatief								0	0	
NL.IMBAG.P		3,05	2,18	Relatief								0	0	
NL.IMBAG.P		15,28	2,10	Relatief								0	0	
NL.IMBAG.P		3,01	1,78	Relatief								0	0	
NL.IMBAG.P		7,62	2,73	Relatief								0	0	
NL.IMBAG.P		4,07	2,71	Relatief								0	0	
NL.IMBAG.P		10,24	2,55	Relatief								0	0	
NL.IMBAG.P		2,36	2,48	Relatief								0	0	
NL.IMBAG.P		6,15	2,57	Relatief								0	0	
NL.IMBAG.P		7,05	2,12	Relatief								0	0	
NL.IMBAG.P		5,71	1,78	Relatief								0	0	
NL.IMBAG.P		4,56	1,70	Relatief								0	0	
NL.IMBAG.P		10,08	2,56	Relatief								0	0	
NL.IMBAG.P		4,42	1,74	Relatief								0	0	
NL.IMBAG.P		5,87	1,90	Relatief								0	0	
NL.IMBAG.P		16,06	2,38	Relatief								0	0	
NL.IMBAG.P		3,19	2,33	Relatief								0	0	
NL.IMBAG.P		12,67	2,39	Relatief								0	0	
NL.IMBAG.P		4,12	2,42	Relatief								0	0	
NL.IMBAG.P		5,29	2,17	Relatief								0	0	
NL.IMBAG.P		6,72	2,59	Relatief								0	0	
NL.IMBAG.P		2,54	2,39	Relatief								0	0	
NL.IMBAG.P		8,08	2,63	Relatief								0	0	
NL.IMBAG.P		3,05	2,61	Relatief								0	0	
NL.IMBAG.P		2,58	2,25	Relatief								0	0	
NL.IMBAG.P		9,78	2,21	Relatief								0	0	
NL.IMBAG.P		3,30	2,08	Relatief								0	0	
NL.IMBAG.P		4,24	2,48	Relatief								0	0	
NL.IMBAG.P		12,39	2,71	Relatief								0	0	
NL.IMBAG.P		3,67	2,37	Relatief								0	0	
NL.IMBAG.P		5,13	2,71	Relatief								0	0	
NL.IMBAG.P		10,07	2,60	Relatief								0	0	
NL.IMBAG.P		2,61	2,31	Relatief								0	0	

Model: => Maximale hoogten - februari 2026
versie februari 2026 - Hoogezand
Groep: (hoofdgroep)
Lijst van Gebouwen, voor rekenmethode Geluid algemeen - Omgevingswet

Naam	Cp	Zwevend	Refl. 31	Refl. 63	Refl. 125	Refl. 250	Refl. 500	Refl. 1k	Refl. 2k	Refl. 4k	Refl. 8k
NL.IMBAG.P	Scherp	False	0,80	0,80	0,80	0,80	0,80	0,80	0,80	0,80	0,80

Model: => Maximale hoogten - februari 2026
versie februari 2026 - Hoogezand
Groep: (hoofdgroep)
Lijst van Gebouwen, voor rekenmethode Geluid algemeen - Omgevingswet

Naam	Omschr.	Hoogte	Maaiveld	Hdef.	Namespace	LokaalID	Versie	Functie	Gebouwtype	BAG-id	Gemeente	Jaar	AHN-jaar	Trust
NL.IMBAG.P		2,56	2,32	Relatief								0	0	
NL.IMBAG.P		2,68	2,18	Relatief								0	0	
NL.IMBAG.P		2,59	0,00	Relatief								0	0	
NL.IMBAG.P		2,63	2,31	Relatief								0	0	
NL.IMBAG.P		2,58	2,28	Relatief								0	0	
NL.IMBAG.P		2,51	2,30	Relatief								0	0	
NL.IMBAG.P		2,70	2,29	Relatief								0	0	
NL.IMBAG.P		2,53	2,31	Relatief								0	0	
NL.IMBAG.P		2,69	2,19	Relatief								0	0	
NL.IMBAG.P		2,68	2,27	Relatief								0	0	
NL.IMBAG.P		2,69	2,21	Relatief								0	0	
NL.IMBAG.P		2,69	2,29	Relatief								0	0	
NL.IMBAG.P		2,61	2,27	Relatief								0	0	
NL.IMBAG.P		2,60	2,39	Relatief								0	0	
NL.IMBAG.P		2,58	2,40	Relatief								0	0	
NL.IMBAG.P		2,65	2,26	Relatief								0	0	
NL.IMBAG.P		3,02	2,14	Relatief								0	0	
NL.IMBAG.P		2,91	2,73	Relatief								0	0	
NL.IMBAG.P		6,17	2,03	Relatief								0	0	
NL.IMBAG.P		8,49	2,32	Relatief								0	0	
NL.IMBAG.P		8,50	2,24	Relatief								0	0	
NL.IMBAG.P		8,47	2,34	Relatief								0	0	
NL.IMBAG.P		8,47	2,30	Relatief								0	0	
NL.IMBAG.P		8,46	2,30	Relatief								0	0	
NL.IMBAG.P		8,48	2,17	Relatief								0	0	
NL.IMBAG.P		8,52	2,04	Relatief								0	0	
NL.IMBAG.P		8,45	2,12	Relatief								0	0	
NL.IMBAG.P		8,49	2,09	Relatief								0	0	
NL.IMBAG.P		8,50	2,14	Relatief								0	0	
NL.IMBAG.P		8,52	2,12	Relatief								0	0	
NL.IMBAG.P		8,48	2,09	Relatief								0	0	
NL.IMBAG.P		8,46	2,19	Relatief								0	0	
NL.IMBAG.P		8,47	2,17	Relatief								0	0	
NL.IMBAG.P		8,54	2,03	Relatief								0	0	
NL.IMBAG.P		2,64	1,98	Relatief								0	0	
NL.IMBAG.P		2,77	1,93	Relatief								0	0	
NL.IMBAG.P		2,64	2,24	Relatief								0	0	
NL.IMBAG.P		2,79	2,15	Relatief								0	0	
NL.IMBAG.P		2,63	2,17	Relatief								0	0	
NL.IMBAG.P		2,78	2,10	Relatief								0	0	

Model: => Maximale hoogten - februari 2026
versie februari 2026 - Hoogezand
Groep: (hoofdgroep)
Lijst van Gebouwen, voor rekenmethode Geluid algemeen - Omgevingswet

Naam	Cp	Zwevend	Refl. 31	Refl. 63	Refl. 125	Refl. 250	Refl. 500	Refl. 1k	Refl. 2k	Refl. 4k	Refl. 8k
NL.IMBAG.P	Scherp	False	0,80	0,80	0,80	0,80	0,80	0,80	0,80	0,80	0,80

Model: => Maximale hoogten - februari 2026
versie februari 2026 - Hoogezand
Groep: (hoofdgroep)
Lijst van Gebouwen, voor rekenmethode Geluid algemeen - Omgevingswet

Naam	Omschr.	Hoogte	Maaiveld	Hdef.	Namespace	LokaalID	Versie	Functie	Gebouwtype	BAG-id	Gemeente	Jaar	AHN-jaar	Trust
NL.IMBAG.P		2,76	1,97	Relatief								0	0	
NL.IMBAG.P		2,62	2,26	Relatief								0	0	
NL.IMBAG.P		2,78	2,10	Relatief								0	0	
NL.IMBAG.P		2,62	2,05	Relatief								0	0	
NL.IMBAG.P		2,78	1,97	Relatief								0	0	
NL.IMBAG.P		2,64	2,01	Relatief								0	0	
NL.IMBAG.P		2,80	2,00	Relatief								0	0	
NL.IMBAG.P		2,64	2,19	Relatief								0	0	
NL.IMBAG.P		2,86	2,20	Relatief								0	0	
NL.IMBAG.P		2,46	1,32	Relatief								0	0	
NL.IMBAG.P		2,27	1,21	Relatief								0	0	
NL.IMBAG.P		3,18	1,48	Relatief								0	0	
NL.IMBAG.P		2,74	1,14	Relatief								0	0	
NL.IMBAG.P		2,52	1,48	Relatief								0	0	
NL.IMBAG.P		6,90	1,46	Relatief								0	0	
NL.IMBAG.P		5,77	1,07	Relatief								0	0	
NL.IMBAG.P		7,07	1,53	Relatief								0	0	
NL.IMBAG.P		2,90	1,29	Relatief								0	0	
NL.IMBAG.P		6,05	1,08	Relatief								0	0	
NL.IMBAG.P		4,41	0,65	Relatief								0	0	
NL.IMBAG.P		3,14	1,43	Relatief								0	0	
NL.IMBAG.P		2,87	1,03	Relatief								0	0	
NL.IMBAG.P		4,05	0,86	Relatief								0	0	
NL.IMBAG.P		2,98	1,37	Relatief								0	0	
NL.IMBAG.P		5,55	1,24	Relatief								0	0	
NL.IMBAG.P		2,60	1,20	Relatief								0	0	
NL.IMBAG.P		3,80	1,15	Relatief								0	0	
NL.IMBAG.P		3,45	0,77	Relatief								0	0	
NL.IMBAG.P		3,09	1,33	Relatief								0	0	
NL.IMBAG.P		7,07	1,22	Relatief								0	0	
NL.IMBAG.P		2,70	1,21	Relatief								0	0	
NL.IMBAG.P		2,96	1,54	Relatief								0	0	
NL.IMBAG.P		7,08	1,18	Relatief								0	0	
NL.IMBAG.P		2,78	1,15	Relatief								0	0	
NL.IMBAG.P		3,03	1,19	Relatief								0	0	
NL.IMBAG.P		7,13	1,23	Relatief								0	0	
NL.IMBAG.P		2,85	1,12	Relatief								0	0	
NL.IMBAG.P		7,59	1,15	Relatief								0	0	
NL.IMBAG.P		6,22	1,34	Relatief								0	0	
NL.IMBAG.P		5,63	1,03	Relatief								0	0	

Model: => Maximale hoogten - februari 2026
versie februari 2026 - Hoogezand
Groep: (hoofdgroep)
Lijst van Gebouwen, voor rekenmethode Geluid algemeen - Omgevingswet

Naam	Cp	Zwevend	Refl. 31	Refl. 63	Refl. 125	Refl. 250	Refl. 500	Refl. 1k	Refl. 2k	Refl. 4k	Refl. 8k
NL.IMBAG.P	Scherp	False	0,80	0,80	0,80	0,80	0,80	0,80	0,80	0,80	0,80

Model: => Maximale hoogten - februari 2026
versie februari 2026 - Hoogezand
Groep: (hoofdgroep)
Lijst van Gebouwen, voor rekenmethode Geluid algemeen - Omgevingswet

Naam	Omschr.	Hoogte	Maaiveld	Hdef.	Namespace	LokaalID	Versie	Functie	Gebouwtype	BAG-id	Gemeente	Jaar	AHN-jaar	Trust
NL.IMBAG.P		2,96	1,15	Relatief								0	0	
NL.IMBAG.P		6,74	1,19	Relatief								0	0	
NL.IMBAG.P		2,81	1,50	Relatief								0	0	
NL.IMBAG.P		8,52	2,23	Relatief								0	0	
NL.IMBAG.P		2,73	2,11	Relatief								0	0	
NL.IMBAG.P		2,83	2,09	Relatief								0	0	
NL.IMBAG.P		2,71	2,14	Relatief								0	0	
NL.IMBAG.P		2,68	2,22	Relatief								0	0	
NL.IMBAG.P		2,81	2,12	Relatief								0	0	
NL.IMBAG.P		2,81	2,14	Relatief								0	0	
NL.IMBAG.P		2,67	2,22	Relatief								0	0	
NL.IMBAG.P		2,65	2,19	Relatief								0	0	
NL.IMBAG.P		2,71	2,16	Relatief								0	0	
NL.IMBAG.P		2,79	2,09	Relatief								0	0	
NL.IMBAG.P		2,67	2,17	Relatief								0	0	
NL.IMBAG.P		2,70	2,15	Relatief								0	0	
NL.IMBAG.P		8,46	2,24	Relatief								0	0	
NL.IMBAG.P		8,53	2,24	Relatief								0	0	
NL.IMBAG.P		8,44	2,26	Relatief								0	0	
NL.IMBAG.P		8,44	2,21	Relatief								0	0	
NL.IMBAG.P		8,46	2,25	Relatief								0	0	
NL.IMBAG.P		8,44	2,19	Relatief								0	0	
NL.IMBAG.P		8,47	2,18	Relatief								0	0	
NL.IMBAG.P		8,50	2,24	Relatief								0	0	
NL.IMBAG.P		8,85	2,24	Relatief								0	0	
NL.IMBAG.P		8,47	2,25	Relatief								0	0	
NL.IMBAG.P		4,57	0,66	Relatief								0	0	
NL.IMBAG.P		2,91	0,83	Relatief								0	0	
NL.IMBAG.P		6,96	0,48	Relatief								0	0	
NL.IMBAG.P		3,33	0,84	Relatief								0	0	
NL.IMBAG.P		7,01	0,87	Relatief								0	0	
NL.IMBAG.P		6,06	0,77	Relatief								0	0	
NL.IMBAG.P		2,92	1,06	Relatief								0	0	
NL.IMBAG.P		5,84	0,90	Relatief								0	0	
NL.IMBAG.P		3,59	0,24	Relatief								0	0	
NL.IMBAG.P		6,12	0,55	Relatief								0	0	
NL.IMBAG.P		3,32	0,48	Relatief								0	0	
NL.IMBAG.P		7,36	0,53	Relatief								0	0	
NL.IMBAG.P		3,94	0,82	Relatief								0	0	
NL.IMBAG.P		6,74	1,16	Relatief								0	0	

Model: => Maximale hoogten - februari 2026
versie februari 2026 - Hoogezand
Groep: (hoofdgroep)
Lijst van Gebouwen, voor rekenmethode Geluid algemeen - Omgevingswet

Naam	Cp	Zwevend	Refl. 31	Refl. 63	Refl. 125	Refl. 250	Refl. 500	Refl. 1k	Refl. 2k	Refl. 4k	Refl. 8k
NL.IMBAG.P	Scherp	False	0,80	0,80	0,80	0,80	0,80	0,80	0,80	0,80	0,80

Model: => Maximale hoogten - februari 2026
versie februari 2026 - Hoogezand
Groep: (hoofdgroep)
Lijst van Gebouwen, voor rekenmethode Geluid algemeen - Omgevingswet

Naam	Omschr.	Hoogte	Maaiveld	Hdef.	Namespace	LokaalID	Versie	Functie	Gebouwtype	BAG-id	Gemeente	Jaar	AHN-jaar	Trust
NL.IMBAG.P		6,42	0,70	Relatief								0	0	
NL.IMBAG.P		4,52	0,80	Relatief								0	0	
NL.IMBAG.P		5,20	0,73	Relatief								0	0	
NL.IMBAG.P		4,56	0,69	Relatief								0	0	
NL.IMBAG.P		3,19	0,76	Relatief								0	0	
NL.IMBAG.P		3,98	0,26	Relatief								0	0	
NL.IMBAG.P		5,98	0,66	Relatief								0	0	
NL.IMBAG.P		5,21	0,47	Relatief								0	0	
NL.IMBAG.P		3,14	0,50	Relatief								0	0	
NL.IMBAG.P		4,70	0,49	Relatief								0	0	
NL.IMBAG.P		2,59	0,27	Relatief								0	0	
NL.IMBAG.P		4,48	0,31	Relatief								0	0	
NL.IMBAG.P		3,32	0,57	Relatief								0	0	
NL.IMBAG.P		4,20	0,60	Relatief								0	0	
NL.IMBAG.P		4,04	0,84	Relatief								0	0	
NL.IMBAG.P		3,90	1,51	Relatief								0	0	
NL.IMBAG.P		4,57	0,33	Relatief								0	0	
NL.IMBAG.P		4,54	0,76	Relatief								0	0	
NL.IMBAG.P		3,10	0,74	Relatief								0	0	
NL.IMBAG.P		2,94	0,57	Relatief								0	0	
NL.IMBAG.P		3,11	0,88	Relatief								0	0	
NL.IMBAG.P		3,12	0,66	Relatief								0	0	
NL.IMBAG.P		6,69	0,68	Relatief								0	0	
NL.IMBAG.P		4,33	0,41	Relatief								0	0	
NL.IMBAG.P		6,57	0,74	Relatief								0	0	
NL.IMBAG.P		7,06	0,90	Relatief								0	0	
NL.IMBAG.P		2,84	0,85	Relatief								0	0	
NL.IMBAG.P		6,65	0,85	Relatief								0	0	
NL.IMBAG.P		3,12	0,80	Relatief								0	0	
NL.IMBAG.P		2,15	0,67	Relatief								0	0	
NL.IMBAG.P		6,31	0,73	Relatief								0	0	
NL.IMBAG.P		3,13	0,83	Relatief								0	0	
NL.IMBAG.P		3,65	1,11	Relatief								0	0	
NL.IMBAG.P		6,65	0,80	Relatief								0	0	
NL.IMBAG.P		6,95	0,77	Relatief								0	0	
NL.IMBAG.P		5,51	1,04	Relatief								0	0	
NL.IMBAG.P		6,35	1,01	Relatief								0	0	
NL.IMBAG.P		3,44	0,44	Relatief								0	0	
NL.IMBAG.P		3,13	0,65	Relatief								0	0	
NL.IMBAG.P		5,65	0,74	Relatief								0	0	

Model: => Maximale hoogten - februari 2026
versie februari 2026 - Hoogezand
Groep: (hoofdgroep)
Lijst van Gebouwen, voor rekenmethode Geluid algemeen - Omgevingswet

Naam	Cp	Zwevend	Refl. 31	Refl. 63	Refl. 125	Refl. 250	Refl. 500	Refl. 1k	Refl. 2k	Refl. 4k	Refl. 8k
NL.IMBAG.P	Scherp	False	0,80	0,80	0,80	0,80	0,80	0,80	0,80	0,80	0,80

Model: => Maximale hoogten - februari 2026
versie februari 2026 - Hoogezand
Groep: (hoofdgroep)
Lijst van Gebouwen, voor rekenmethode Geluid algemeen - Omgevingswet

Naam	Omschr.	Hoogte	Maaiveld	Hdef.	Namespace	LokaalID	Versie	Functie	Gebouwtype	BAG-id	Gemeente	Jaar	AHN-jaar	Trust
NL.IMBAG.P		6,16	1,10	Relatief								0	0	
NL.IMBAG.P		6,41	0,87	Relatief								0	0	
NL.IMBAG.P		2,88	0,87	Relatief								0	0	
NL.IMBAG.P		8,24	0,55	Relatief								0	0	
NL.IMBAG.P		3,74	0,74	Relatief								0	0	
NL.IMBAG.P		8,43	0,77	Relatief								0	0	
NL.IMBAG.P		11,14	0,79	Relatief								0	0	
NL.IMBAG.P		2,86	0,97	Relatief								0	0	
NL.IMBAG.P		3,11	0,64	Relatief								0	0	
NL.IMBAG.P		7,34	0,75	Relatief								0	0	
NL.IMBAG.P		3,76	1,08	Relatief								0	0	
NL.IMBAG.P		6,27	0,79	Relatief								0	0	
NL.IMBAG.P		6,27	0,87	Relatief								0	0	
NL.IMBAG.P		3,32	0,77	Relatief								0	0	
NL.IMBAG.P		3,12	0,89	Relatief								0	0	
NL.IMBAG.P		7,27	0,82	Relatief								0	0	
NL.IMBAG.P		2,75	0,81	Relatief								0	0	
NL.IMBAG.P		4,05	1,07	Relatief								0	0	
NL.IMBAG.P		5,19	0,95	Relatief								0	0	
NL.IMBAG.P		5,72	0,66	Relatief								0	0	
NL.IMBAG.P		2,47	1,09	Relatief								0	0	
NL.IMBAG.P		6,12	1,10	Relatief								0	0	
NL.IMBAG.P		4,95	0,76	Relatief								0	0	
NL.IMBAG.P		7,27	0,83	Relatief								0	0	
NL.IMBAG.P		3,13	0,93	Relatief								0	0	
NL.IMBAG.P		7,45	0,93	Relatief								0	0	
NL.IMBAG.P		5,99	0,98	Relatief								0	0	
NL.IMBAG.P		7,06	0,98	Relatief								0	0	
NL.IMBAG.P		2,72	0,95	Relatief								0	0	
NL.IMBAG.P		2,34	0,43	Relatief								0	0	
NL.IMBAG.P		4,54	0,80	Relatief								0	0	
NL.IMBAG.P		5,92	0,95	Relatief								0	0	
NL.IMBAG.P		6,45	1,00	Relatief								0	0	
NL.IMBAG.P		2,95	1,00	Relatief								0	0	
NL.IMBAG.P		6,29	0,85	Relatief								0	0	
NL.IMBAG.P		2,25	0,74	Relatief								0	0	
NL.IMBAG.P		3,99	0,69	Relatief								0	0	
NL.IMBAG.P		4,36	0,95	Relatief								0	0	
NL.IMBAG.P		5,28	0,83	Relatief								0	0	
NL.IMBAG.P		2,63	0,71	Relatief								0	0	

Model: => Maximale hoogten - februari 2026
versie februari 2026 - Hoogezand
Groep: (hoofdgroep)
Lijst van Gebouwen, voor rekenmethode Geluid algemeen - Omgevingswet

Naam	Cp	Zwevend	Refl. 31	Refl. 63	Refl. 125	Refl. 250	Refl. 500	Refl. 1k	Refl. 2k	Refl. 4k	Refl. 8k
NL.IMBAG.P	Scherp	False	0,80	0,80	0,80	0,80	0,80	0,80	0,80	0,80	0,80

Model: => Maximale hoogten - februari 2026
versie februari 2026 - Hoogezand
Groep: (hoofdgroep)
Lijst van Gebouwen, voor rekenmethode Geluid algemeen - Omgevingswet

Naam	Omschr.	Hoogte	Maaiveld	Hdef.	Namespace	LokaalID	Versie	Functie	Gebouwtype	BAG-id	Gemeente	Jaar	AHN-jaar	Trust
NL.IMBAG.P		3,87	0,71	Relatief								0	0	
NL.IMBAG.P		3,78	1,02	Relatief								0	0	
NL.IMBAG.P		3,07	0,75	Relatief								0	0	
NL.IMBAG.P		6,97	0,71	Relatief								0	0	
NL.IMBAG.P		2,74	0,71	Relatief								0	0	
NL.IMBAG.P		4,19	0,68	Relatief								0	0	
NL.IMBAG.P		3,26	1,11	Relatief								0	0	
NL.IMBAG.P		3,13	0,77	Relatief								0	0	
NL.IMBAG.P		7,00	0,85	Relatief								0	0	
NL.IMBAG.P		3,24	0,93	Relatief								0	0	
NL.IMBAG.P		2,75	0,97	Relatief								0	0	
NL.IMBAG.P		6,52	0,74	Relatief								0	0	
NL.IMBAG.P		3,67	0,95	Relatief								0	0	
NL.IMBAG.P		6,00	1,07	Relatief								0	0	
NL.IMBAG.P		4,24	1,13	Relatief								0	0	
NL.IMBAG.P		4,13	1,06	Relatief								0	0	
NL.IMBAG.P		5,57	1,09	Relatief								0	0	
NL.IMBAG.P		5,66	1,09	Relatief								0	0	
NL.IMBAG.P		5,21	0,98	Relatief								0	0	
NL.IMBAG.P		2,56	0,92	Relatief								0	0	
NL.IMBAG.P		6,12	0,88	Relatief								0	0	
NL.IMBAG.P		5,75	0,99	Relatief								0	0	
NL.IMBAG.P		7,99	1,04	Relatief								0	0	
NL.IMBAG.P		7,46	0,63	Relatief								0	0	
NL.IMBAG.P		3,28	0,87	Relatief								0	0	
NL.IMBAG.P		4,29	0,96	Relatief								0	0	
NL.IMBAG.P		8,32	0,98	Relatief								0	0	
NL.IMBAG.P		3,99	0,69	Relatief								0	0	
NL.IMBAG.P		2,64	0,22	Relatief								0	0	
NL.IMBAG.P		2,48	0,96	Relatief								0	0	
NL.IMBAG.P		2,25	1,07	Relatief								0	0	
NL.IMBAG.P		3,33	0,97	Relatief								0	0	
NL.IMBAG.P		4,20	0,54	Relatief								0	0	
NL.IMBAG.P		3,15	0,69	Relatief								0	0	
NL.IMBAG.P		3,46	1,09	Relatief								0	0	
NL.IMBAG.P		3,25	1,15	Relatief								0	0	
NL.IMBAG.P		5,57	1,00	Relatief								0	0	
NL.IMBAG.P		5,18	0,89	Relatief								0	0	
NL.IMBAG.P		3,31	1,07	Relatief								0	0	
NL.IMBAG.P		3,66	1,03	Relatief								0	0	

Model: => Maximale hoogten - februari 2026
versie februari 2026 - Hoogezand
Groep: (hoofdgroep)
Lijst van Gebouwen, voor rekenmethode Geluid algemeen - Omgevingswet

Naam	Cp	Zwevend	Refl. 31	Refl. 63	Refl. 125	Refl. 250	Refl. 500	Refl. 1k	Refl. 2k	Refl. 4k	Refl. 8k
NL.IMBAG.P	Scherp	False	0,80	0,80	0,80	0,80	0,80	0,80	0,80	0,80	0,80

Model: => Maximale hoogten - februari 2026
versie februari 2026 - Hoogezand
Groep: (hoofdgroep)
Lijst van Gebouwen, voor rekenmethode Geluid algemeen - Omgevingswet

Naam	Omschr.	Hoogte	Maaiveld	Hdef.	Namespace	LokaalID	Versie	Functie	Gebouwtype	BAG-id	Gemeente	Jaar	AHN-jaar	Trust
NL.IMBAG.P		2,97	0,92	Relatief								0	0	
NL.IMBAG.P		3,00	0,95	Relatief								0	0	
NL.IMBAG.P		2,69	0,80	Relatief								0	0	
NL.IMBAG.P		3,09	0,64	Relatief								0	0	
NL.IMBAG.P		2,31	0,81	Relatief								0	0	
NL.IMBAG.P		2,53	0,94	Relatief								0	0	
NL.IMBAG.P		2,53	0,92	Relatief								0	0	
NL.IMBAG.P		7,21	0,95	Relatief								0	0	
NL.IMBAG.P		2,31	1,03	Relatief								0	0	
NL.IMBAG.P		2,31	1,64	Relatief								0	0	
NL.IMBAG.P		2,39	0,72	Relatief								0	0	
NL.IMBAG.P		8,61	0,89	Relatief								0	0	
NL.IMBAG.P		5,75	0,96	Relatief								0	0	
NL.IMBAG.P		2,55	0,72	Relatief								0	0	
NL.IMBAG.P		2,56	0,82	Relatief								0	0	
NL.IMBAG.P		5,76	0,99	Relatief								0	0	
NL.IMBAG.P		8,71	0,88	Relatief								0	0	
NL.IMBAG.P		5,15	1,49	Relatief								0	0	
NL.IMBAG.P		8,50	0,84	Relatief								0	0	
NL.IMBAG.P		5,73	0,86	Relatief								0	0	
NL.IMBAG.P		3,00	0,57	Relatief								0	0	
NL.IMBAG.P		4,90	1,19	Relatief								0	0	
NL.IMBAG.P		8,52	0,99	Relatief								0	0	
NL.IMBAG.P		5,75	0,99	Relatief								0	0	
NL.IMBAG.P		8,51	0,88	Relatief								0	0	
NL.IMBAG.P		2,41	0,83	Relatief								0	0	
NL.IMBAG.P		2,90	1,66	Relatief								0	0	
NL.IMBAG.P		2,60	0,59	Relatief								0	0	
NL.IMBAG.P		2,57	0,89	Relatief								0	0	
NL.IMBAG.P		7,21	0,97	Relatief								0	0	
NL.IMBAG.P		2,82	0,97	Relatief								0	0	
NL.IMBAG.P		7,02	0,91	Relatief								0	0	
NL.IMBAG.P		2,80	0,91	Relatief								0	0	
NL.IMBAG.P		5,75	0,96	Relatief								0	0	
NL.IMBAG.P		8,48	0,96	Relatief								0	0	
NL.IMBAG.P		2,56	0,69	Relatief								0	0	
NL.IMBAG.P		2,54	0,72	Relatief								0	0	
NL.IMBAG.P		8,59	0,84	Relatief								0	0	
NL.IMBAG.P		5,88	0,80	Relatief								0	0	
NL.IMBAG.P		2,81	0,74	Relatief								0	0	

Model: => Maximale hoogten - februari 2026
versie februari 2026 - Hoogezand
Groep: (hoofdgroep)
Lijst van Gebouwen, voor rekenmethode Geluid algemeen - Omgevingswet

Naam	Cp	Zwevend	Refl. 31	Refl. 63	Refl. 125	Refl. 250	Refl. 500	Refl. 1k	Refl. 2k	Refl. 4k	Refl. 8k
NL.IMBAG.P	Scherp	False	0,80	0,80	0,80	0,80	0,80	0,80	0,80	0,80	0,80

Model: => Maximale hoogten - februari 2026
versie februari 2026 - Hoogezand
Groep: (hoofdgroep)
Lijst van Gebouwen, voor rekenmethode Geluid algemeen - Omgevingswet

Naam	Omschr.	Hoogte	Maaiveld	Hdef.	Namespace	LokaalID	Versie	Functie	Gebouwtype	BAG-id	Gemeente	Jaar	AHN-jaar	Trust
NL.IMBAG.P		7,06	0,93	Relatief								0	0	
NL.IMBAG.P		2,79	0,98	Relatief								0	0	
NL.IMBAG.P		7,21	0,98	Relatief								0	0	
NL.IMBAG.P		11,03	0,93	Relatief								0	0	
NL.IMBAG.P		11,01	1,07	Relatief								0	0	
NL.IMBAG.P		14,47	0,89	Relatief								0	0	
NL.IMBAG.P		11,06	0,91	Relatief								0	0	
NL.IMBAG.P		11,01	0,99	Relatief								0	0	
NL.IMBAG.P		17,78	0,88	Relatief								0	0	
NL.IMBAG.P		11,08	0,94	Relatief								0	0	
NL.IMBAG.P		11,04	0,99	Relatief								0	0	
NL.IMBAG.P		2,95	0,71	Relatief								0	0	
NL.IMBAG.P		2,72	0,84	Relatief								0	0	
NL.IMBAG.P		2,99	0,76	Relatief								0	0	
NL.IMBAG.P		8,39	1,09	Relatief								0	0	
NL.IMBAG.P		2,54	0,78	Relatief								0	0	
NL.IMBAG.P		8,44	0,74	Relatief								0	0	
NL.IMBAG.P		5,70	0,83	Relatief								0	0	
NL.IMBAG.P		11,14	0,80	Relatief								0	0	
NL.IMBAG.P		3,01	0,80	Relatief								0	0	
NL.IMBAG.P		2,30	0,95	Relatief								0	0	
NL.IMBAG.P		2,56	0,69	Relatief								0	0	
NL.IMBAG.P		5,70	0,90	Relatief								0	0	
NL.IMBAG.P		8,43	0,90	Relatief								0	0	
NL.IMBAG.P		2,56	0,84	Relatief								0	0	
NL.IMBAG.P		8,47	0,93	Relatief								0	0	
NL.IMBAG.P		3,02	0,92	Relatief								0	0	
NL.IMBAG.P		2,55	0,64	Relatief								0	0	
NL.IMBAG.P		2,56	0,74	Relatief								0	0	
NL.IMBAG.P		2,56	0,72	Relatief								0	0	
NL.IMBAG.P		8,50	0,95	Relatief								0	0	
NL.IMBAG.P		8,49	0,91	Relatief								0	0	
NL.IMBAG.P		5,71	0,99	Relatief								0	0	
NL.IMBAG.P		2,53	0,64	Relatief								0	0	
NL.IMBAG.P		2,69	0,77	Relatief								0	0	
NL.IMBAG.P		3,06	0,96	Relatief								0	0	
NL.IMBAG.P		2,55	0,90	Relatief								0	0	
NL.IMBAG.P		7,05	0,96	Relatief								0	0	
NL.IMBAG.P		2,80	0,96	Relatief								0	0	
NL.IMBAG.P		6,17	0,98	Relatief								0	0	

Model: => Maximale hoogten - februari 2026
versie februari 2026 - Hoogezand
Groep: (hoofdgroep)
Lijst van Gebouwen, voor rekenmethode Geluid algemeen - Omgevingswet

Naam	Cp	Zwevend	Refl. 31	Refl. 63	Refl. 125	Refl. 250	Refl. 500	Refl. 1k	Refl. 2k	Refl. 4k	Refl. 8k
NL.IMBAG.P	Scherp	False	0,80	0,80	0,80	0,80	0,80	0,80	0,80	0,80	0,80

Model: => Maximale hoogten - februari 2026
versie februari 2026 - Hoogezand
Groep: (hoofdgroep)
Lijst van Gebouwen, voor rekenmethode Geluid algemeen - Omgevingswet

Naam	Omschr.	Hoogte	Maaiveld	Hdef.	Namespace	LokaalID	Versie	Functie	Gebouwtype	BAG-id	Gemeente	Jaar	AHN-jaar	Trust
NL.IMBAG.P		2,79	0,98	Relatief								0	0	
NL.IMBAG.P		7,09	0,98	Relatief								0	0	
NL.IMBAG.P		2,57	0,89	Relatief								0	0	
NL.IMBAG.P		2,54	0,72	Relatief								0	0	
NL.IMBAG.P		2,78	1,03	Relatief								0	0	
NL.IMBAG.P		7,18	1,02	Relatief								0	0	
NL.IMBAG.P		2,53	0,71	Relatief								0	0	
NL.IMBAG.P		2,56	0,93	Relatief								0	0	
NL.IMBAG.P		2,58	0,69	Relatief								0	0	
NL.IMBAG.P		2,54	0,85	Relatief								0	0	
NL.IMBAG.P		5,72	0,94	Relatief								0	0	
NL.IMBAG.P		8,48	0,98	Relatief								0	0	
NL.IMBAG.P		5,69	1,01	Relatief								0	0	
NL.IMBAG.P		8,49	0,94	Relatief								0	0	
NL.IMBAG.P		3,89	1,43	Relatief								0	0	
NL.IMBAG.P		8,42	0,78	Relatief								0	0	
NL.IMBAG.P		2,55	0,82	Relatief								0	0	
NL.IMBAG.P		8,35	1,46	Relatief								0	0	
NL.IMBAG.P		3,49	1,55	Relatief								0	0	
NL.IMBAG.P		2,58	0,77	Relatief								0	0	
NL.IMBAG.P		5,79	0,96	Relatief								0	0	
NL.IMBAG.P		8,57	0,96	Relatief								0	0	
NL.IMBAG.P		2,58	0,73	Relatief								0	0	
NL.IMBAG.P		7,02	0,79	Relatief								0	0	
NL.IMBAG.P		2,82	0,79	Relatief								0	0	
NL.IMBAG.P		3,05	0,81	Relatief								0	0	
NL.IMBAG.P		2,77	0,73	Relatief								0	0	
NL.IMBAG.P		7,00	1,01	Relatief								0	0	
NL.IMBAG.P		2,32	1,64	Relatief								0	0	
NL.IMBAG.P		8,43	0,82	Relatief								0	0	
NL.IMBAG.P		2,57	0,75	Relatief								0	0	
NL.IMBAG.P		8,62	0,92	Relatief								0	0	
NL.IMBAG.P		5,81	0,86	Relatief								0	0	
NL.IMBAG.P		2,57	0,69	Relatief								0	0	
NL.IMBAG.P		8,48	0,91	Relatief								0	0	
NL.IMBAG.P		8,50	0,84	Relatief								0	0	
NL.IMBAG.P		5,72	0,81	Relatief								0	0	
NL.IMBAG.P		2,56	0,76	Relatief								0	0	
NL.IMBAG.P		5,72	1,01	Relatief								0	0	
NL.IMBAG.P		8,50	0,88	Relatief								0	0	

Model: => Maximale hoogten - februari 2026
versie februari 2026 - Hoogezand
Groep: (hoofdgroep)
Lijst van Gebouwen, voor rekenmethode Geluid algemeen - Omgevingswet

Naam	Cp	Zwevend	Refl. 31	Refl. 63	Refl. 125	Refl. 250	Refl. 500	Refl. 1k	Refl. 2k	Refl. 4k	Refl. 8k
NL.IMBAG.P	Scherp	False	0,80	0,80	0,80	0,80	0,80	0,80	0,80	0,80	0,80

Model: => Maximale hoogten - februari 2026
versie februari 2026 - Hoogezand
Groep: (hoofdgroep)
Lijst van Gebouwen, voor rekenmethode Geluid algemeen - Omgevingswet

Naam	Omschr.	Hoogte	Maaiveld	Hdef.	Namespace	LokaalID	Versie	Functie	Gebouwtype	BAG-id	Gemeente	Jaar	AHN-jaar	Trust
NL.IMBAG.P		2,79	1,14	Relatief								0	0	
NL.IMBAG.P		7,03	1,14	Relatief								0	0	
NL.IMBAG.P		8,42	0,96	Relatief								0	0	
NL.IMBAG.P		8,41	0,89	Relatief								0	0	
NL.IMBAG.P		2,57	0,87	Relatief								0	0	
NL.IMBAG.P		2,56	0,74	Relatief								0	0	
NL.IMBAG.P		2,56	0,81	Relatief								0	0	
NL.IMBAG.P		5,72	0,64	Relatief								0	0	
NL.IMBAG.P		8,45	0,64	Relatief								0	0	
NL.IMBAG.P		2,52	0,73	Relatief								0	0	
NL.IMBAG.P		2,55	0,70	Relatief								0	0	
NL.IMBAG.P		8,42	0,87	Relatief								0	0	
NL.IMBAG.P		5,67	0,87	Relatief								0	0	
NL.IMBAG.P		8,57	0,94	Relatief								0	0	
NL.IMBAG.P		5,79	0,94	Relatief								0	0	
NL.IMBAG.P		2,58	0,91	Relatief								0	0	
NL.IMBAG.P		8,57	0,95	Relatief								0	0	
NL.IMBAG.P		5,73	0,91	Relatief								0	0	
NL.IMBAG.P		2,58	0,78	Relatief								0	0	
NL.IMBAG.P		3,03	1,70	Relatief								0	0	
NL.IMBAG.P		9,05	1,68	Relatief								0	0	
NL.IMBAG.P		5,76	1,03	Relatief								0	0	
NL.IMBAG.P		8,58	0,95	Relatief								0	0	
NL.IMBAG.P		5,70	0,85	Relatief								0	0	
NL.IMBAG.P		8,44	0,94	Relatief								0	0	
NL.IMBAG.P		2,39	0,78	Relatief								0	0	
NL.IMBAG.P		8,45	0,75	Relatief								0	0	
NL.IMBAG.P		5,72	1,01	Relatief								0	0	
NL.IMBAG.P		8,47	0,93	Relatief								0	0	
NL.IMBAG.P		3,07	0,93	Relatief								0	0	
NL.IMBAG.P		5,68	0,92	Relatief								0	0	
NL.IMBAG.P		8,44	0,86	Relatief								0	0	
NL.IMBAG.P		8,42	0,95	Relatief								0	0	
NL.IMBAG.P		5,78	0,88	Relatief								0	0	
NL.IMBAG.P		8,57	0,88	Relatief								0	0	
NL.IMBAG.P		2,55	0,78	Relatief								0	0	
NL.IMBAG.P		8,43	0,90	Relatief								0	0	
NL.IMBAG.P		5,68	0,82	Relatief								0	0	
NL.IMBAG.P		2,58	0,66	Relatief								0	0	
NL.IMBAG.P		5,34	1,69	Relatief								0	0	

Model: => Maximale hoogten - februari 2026
versie februari 2026 - Hoogezand
Groep: (hoofdgroep)
Lijst van Gebouwen, voor rekenmethode Geluid algemeen - Omgevingswet

Naam	Cp	Zwevend	Refl. 31	Refl. 63	Refl. 125	Refl. 250	Refl. 500	Refl. 1k	Refl. 2k	Refl. 4k	Refl. 8k
NL.IMBAG.P	Scherp	False	0,80	0,80	0,80	0,80	0,80	0,80	0,80	0,80	0,80

Model: => Maximale hoogten - februari 2026
versie februari 2026 - Hoogezand
Groep: (hoofdgroep)
Lijst van Gebouwen, voor rekenmethode Geluid algemeen - Omgevingswet

Naam	Omschr.	Hoogte	Maaiveld	Hdef.	Namespace	LokaalID	Versie	Functie	Gebouwtype	BAG-id	Gemeente	Jaar	AHN-jaar	Trust
NL.IMBAG.P		15,30	1,68	Relatief								0	0	
NL.IMBAG.P		8,37	1,54	Relatief								0	0	
NL.IMBAG.P		2,56	0,78	Relatief								0	0	
NL.IMBAG.P		2,56	0,78	Relatief								0	0	
NL.IMBAG.P		2,64	0,83	Relatief								0	0	
NL.IMBAG.P		2,56	0,91	Relatief								0	0	
NL.IMBAG.P		7,06	0,82	Relatief								0	0	
NL.IMBAG.P		2,81	1,09	Relatief								0	0	
NL.IMBAG.P		3,05	0,77	Relatief								0	0	
NL.IMBAG.P		3,02	0,94	Relatief								0	0	
NL.IMBAG.P		2,96	0,91	Relatief								0	0	
NL.IMBAG.P		2,97	0,89	Relatief								0	0	
NL.IMBAG.P		2,99	0,96	Relatief								0	0	
NL.IMBAG.P		2,98	0,92	Relatief								0	0	
NL.IMBAG.P		3,00	0,95	Relatief								0	0	
NL.IMBAG.P		2,72	0,75	Relatief								0	0	
NL.IMBAG.P		7,21	0,81	Relatief								0	0	
NL.IMBAG.P		8,47	0,76	Relatief								0	0	
NL.IMBAG.P		5,70	0,98	Relatief								0	0	
NL.IMBAG.P		8,56	0,87	Relatief								0	0	
NL.IMBAG.P		5,75	0,93	Relatief								0	0	
NL.IMBAG.P		2,55	0,88	Relatief								0	0	
NL.IMBAG.P		2,93	1,72	Relatief								0	0	
NL.IMBAG.P		2,88	1,68	Relatief								0	0	
NL.IMBAG.P		2,90	1,67	Relatief								0	0	
NL.IMBAG.P		6,34	1,39	Relatief								0	0	
NL.IMBAG.P		5,97	1,65	Relatief								0	0	
NL.IMBAG.P		8,78	1,51	Relatief								0	0	
NL.IMBAG.P		5,70	1,54	Relatief								0	0	
NL.IMBAG.P		6,17	1,41	Relatief								0	0	
NL.IMBAG.P		5,24	1,16	Relatief								0	0	
NL.IMBAG.P		6,72	1,15	Relatief								0	0	
NL.IMBAG.P		6,05	0,78	Relatief								0	0	
NL.IMBAG.P		6,09	0,83	Relatief								0	0	
NL.IMBAG.P		4,11	1,30	Relatief								0	0	
NL.IMBAG.P		2,79	0,73	Relatief								0	0	
NL.IMBAG.P		6,95	0,74	Relatief								0	0	
NL.IMBAG.P		6,70	0,94	Relatief								0	0	
NL.IMBAG.P		2,93	0,90	Relatief								0	0	
NL.IMBAG.P		2,84	0,77	Relatief								0	0	

Model: => Maximale hoogten - februari 2026
versie februari 2026 - Hoogezand
Groep: (hoofdgroep)
Lijst van Gebouwen, voor rekenmethode Geluid algemeen - Omgevingswet

Naam	Cp	Zwevend	Refl. 31	Refl. 63	Refl. 125	Refl. 250	Refl. 500	Refl. 1k	Refl. 2k	Refl. 4k	Refl. 8k
NL.IMBAG.P	Scherp	False	0,80	0,80	0,80	0,80	0,80	0,80	0,80	0,80	0,80

Model: => Maximale hoogten - februari 2026
versie februari 2026 - Hoogezand
Groep: (hoofdgroep)
Lijst van Gebouwen, voor rekenmethode Geluid algemeen - Omgevingswet

Naam	Omschr.	Hoogte	Maaiveld	Hdef.	Namespace	LokaalID	Versie	Functie	Gebouwtype	BAG-id	Gemeente	Jaar	AHN-jaar	Trust
NL.IMBAG.P		6,99	0,77	Relatief								0	0	
NL.IMBAG.P		7,02	0,84	Relatief								0	0	
NL.IMBAG.P		2,81	0,72	Relatief								0	0	
NL.IMBAG.P		2,85	0,82	Relatief								0	0	
NL.IMBAG.P		6,91	0,80	Relatief								0	0	
NL.IMBAG.P		7,04	0,70	Relatief								0	0	
NL.IMBAG.P		2,88	0,60	Relatief								0	0	
NL.IMBAG.P		6,99	0,78	Relatief								0	0	
NL.IMBAG.P		2,81	0,70	Relatief								0	0	
NL.IMBAG.P		6,68	0,75	Relatief								0	0	
NL.IMBAG.P		7,02	0,81	Relatief								0	0	
NL.IMBAG.P		2,83	0,72	Relatief								0	0	
NL.IMBAG.P		2,40	0,82	Relatief								0	0	
NL.IMBAG.P		7,05	0,86	Relatief								0	0	
NL.IMBAG.P		2,83	0,85	Relatief								0	0	
NL.IMBAG.P		7,01	1,00	Relatief								0	0	
NL.IMBAG.P		2,80	0,81	Relatief								0	0	
NL.IMBAG.P		2,85	0,82	Relatief								0	0	
NL.IMBAG.P		7,05	0,83	Relatief								0	0	
NL.IMBAG.P		2,84	0,78	Relatief								0	0	
NL.IMBAG.P		7,01	0,82	Relatief								0	0	
NL.IMBAG.P		2,82	0,96	Relatief								0	0	
NL.IMBAG.P		6,94	0,84	Relatief								0	0	
NL.IMBAG.P		6,92	0,80	Relatief								0	0	
NL.IMBAG.P		2,85	0,98	Relatief								0	0	
NL.IMBAG.P		6,70	0,93	Relatief								0	0	
NL.IMBAG.P		2,70	0,94	Relatief								0	0	
NL.IMBAG.P		2,38	0,65	Relatief								0	0	
NL.IMBAG.P		6,63	0,72	Relatief								0	0	
NL.IMBAG.P		2,73	0,72	Relatief								0	0	
NL.IMBAG.P		2,71	0,93	Relatief								0	0	
NL.IMBAG.P		6,78	0,94	Relatief								0	0	
NL.IMBAG.P		6,99	0,85	Relatief								0	0	
NL.IMBAG.P		2,80	0,74	Relatief								0	0	
NL.IMBAG.P		7,04	0,66	Relatief								0	0	
NL.IMBAG.P		2,82	0,68	Relatief								0	0	
NL.IMBAG.P		6,21	1,09	Relatief								0	0	
NL.IMBAG.P		6,75	0,52	Relatief								0	0	
NL.IMBAG.P		2,88	0,80	Relatief								0	0	
NL.IMBAG.P		7,00	0,80	Relatief								0	0	

Model: => Maximale hoogten - februari 2026
versie februari 2026 - Hoogezand
Groep: (hoofdgroep)
Lijst van Gebouwen, voor rekenmethode Geluid algemeen - Omgevingswet

Naam	Cp	Zwevend	Refl. 31	Refl. 63	Refl. 125	Refl. 250	Refl. 500	Refl. 1k	Refl. 2k	Refl. 4k	Refl. 8k
NL.IMBAG.P	Scherp	False	0,80	0,80	0,80	0,80	0,80	0,80	0,80	0,80	0,80

Model: => Maximale hoogten - februari 2026
versie februari 2026 - Hoogezand
Groep: (hoofdgroep)
Lijst van Gebouwen, voor rekenmethode Geluid algemeen - Omgevingswet

Naam	Omschr.	Hoogte	Maaiveld	Hdef.	Namespace	LokaalID	Versie	Functie	Gebouwtype	BAG-id	Gemeente	Jaar	AHN-jaar	Trust
NL.IMBAG.P		6,98	0,75	Relatief								0	0	
NL.IMBAG.P		7,00	1,47	Relatief								0	0	
NL.IMBAG.P		6,91	0,75	Relatief								0	0	
NL.IMBAG.P		2,88	0,81	Relatief								0	0	
NL.IMBAG.P		7,06	0,83	Relatief								0	0	
NL.IMBAG.P		5,97	0,00	Relatief								0	0	
NL.IMBAG.P		4,95	1,69	Relatief								0	0	
NL.IMBAG.P		2,72	0,97	Relatief								0	0	
NL.IMBAG.P		7,08	0,97	Relatief								0	0	
NL.IMBAG.P		2,81	0,72	Relatief								0	0	
NL.IMBAG.P		7,01	0,81	Relatief								0	0	
NL.IMBAG.P		2,80	0,74	Relatief								0	0	
NL.IMBAG.P		7,00	0,86	Relatief								0	0	
NL.IMBAG.P		4,07	1,16	Relatief								0	0	
NL.IMBAG.P		8,92	1,57	Relatief								0	0	
NL.IMBAG.P		7,05	0,83	Relatief								0	0	
NL.IMBAG.P		2,88	0,82	Relatief								0	0	
NL.IMBAG.P		7,43	1,45	Relatief								0	0	
NL.IMBAG.P		3,50	0,00	Relatief								0	0	
NL.IMBAG.P		6,90	0,86	Relatief								0	0	
NL.IMBAG.P		6,99	0,86	Relatief								0	0	
NL.IMBAG.P		9,47	1,81	Relatief								0	0	
NL.IMBAG.P		2,78	0,87	Relatief								0	0	
NL.IMBAG.P		2,36	1,36	Relatief								0	0	
NL.IMBAG.P		2,57	1,21	Relatief								0	0	
NL.IMBAG.P		2,40	1,26	Relatief								0	0	
NL.IMBAG.P		2,94	0,82	Relatief								0	0	
NL.IMBAG.P		7,10	0,85	Relatief								0	0	
NL.IMBAG.P		7,01	1,30	Relatief								0	0	
NL.IMBAG.P		7,02	1,37	Relatief								0	0	
NL.IMBAG.P		7,08	1,31	Relatief								0	0	
NL.IMBAG.P		7,12	0,85	Relatief								0	0	
NL.IMBAG.P		3,21	0,81	Relatief								0	0	
NL.IMBAG.P		7,04	1,35	Relatief								0	0	
NL.IMBAG.P		2,93	0,63	Relatief								0	0	
NL.IMBAG.P		7,10	0,68	Relatief								0	0	
NL.IMBAG.P		2,96	0,79	Relatief								0	0	
NL.IMBAG.P		7,12	0,80	Relatief								0	0	
NL.IMBAG.P		7,08	0,92	Relatief								0	0	
NL.IMBAG.P		2,94	0,77	Relatief								0	0	

Model: => Maximale hoogten - februari 2026
versie februari 2026 - Hoogezand
Groep: (hoofdgroep)
Lijst van Gebouwen, voor rekenmethode Geluid algemeen - Omgevingswet

Naam	Cp	Zwevend	Refl. 31	Refl. 63	Refl. 125	Refl. 250	Refl. 500	Refl. 1k	Refl. 2k	Refl. 4k	Refl. 8k
NL.IMBAG.P	Scherp	False	0,80	0,80	0,80	0,80	0,80	0,80	0,80	0,80	0,80

Model: => Maximale hoogten - februari 2026
versie februari 2026 - Hoogezand
Groep: (hoofdgroep)
Lijst van Gebouwen, voor rekenmethode Geluid algemeen - Omgevingswet

Naam	Omschr.	Hoogte	Maaiveld	Hdef.	Namespace	LokaalID	Versie	Functie	Gebouwtype	BAG-id	Gemeente	Jaar	AHN-jaar	Trust
NL.IMBAG.P		7,09	0,88	Relatief								0	0	
NL.IMBAG.P		2,92	0,98	Relatief								0	0	
NL.IMBAG.P		4,92	0,26	Relatief								0	0	
NL.IMBAG.P		7,08	1,18	Relatief								0	0	
NL.IMBAG.P		7,00	0,99	Relatief								0	0	
NL.IMBAG.P		7,13	0,69	Relatief								0	0	
NL.IMBAG.P		2,74	0,78	Relatief								0	0	
NL.IMBAG.P		7,18	0,86	Relatief								0	0	
NL.IMBAG.P		7,17	0,80	Relatief								0	0	
NL.IMBAG.P		2,75	0,68	Relatief								0	0	
NL.IMBAG.P		2,95	0,82	Relatief								0	0	
NL.IMBAG.P		11,04	1,03	Relatief								0	0	
NL.IMBAG.P		2,98	0,61	Relatief								0	0	
NL.IMBAG.P		2,94	0,69	Relatief								0	0	
NL.IMBAG.P		18,76	1,00	Relatief								0	0	
NL.IMBAG.P		2,98	0,63	Relatief								0	0	
NL.IMBAG.P		3,60	0,40	Relatief								0	0	
NL.IMBAG.P		18,27	1,21	Relatief								0	0	
NL.IMBAG.P		2,97	0,81	Relatief								0	0	
NL.IMBAG.P		7,14	1,00	Relatief								0	0	
NL.IMBAG.P		2,30	0,69	Relatief								0	0	
NL.IMBAG.P		7,02	1,31	Relatief								0	0	
NL.IMBAG.P		2,27	1,33	Relatief								0	0	
NL.IMBAG.P		2,27	1,33	Relatief								0	0	
NL.IMBAG.P		2,27	1,33	Relatief								0	0	
NL.IMBAG.P		8,81	1,30	Relatief								0	0	
NL.IMBAG.P		7,07	0,70	Relatief								0	0	
NL.IMBAG.P		2,93	0,65	Relatief								0	0	
NL.IMBAG.P		2,71	0,66	Relatief								0	0	
NL.IMBAG.P		7,14	0,83	Relatief								0	0	
NL.IMBAG.P		6,29	0,21	Relatief								0	0	
NL.IMBAG.P		2,98	0,63	Relatief								0	0	
NL.IMBAG.P		2,61	0,80	Relatief								0	0	
NL.IMBAG.P		2,66	0,95	Relatief								0	0	
NL.IMBAG.P		6,39	1,02	Relatief								0	0	
NL.IMBAG.P		6,37	1,13	Relatief								0	0	
NL.IMBAG.P		6,43	1,16	Relatief								0	0	
NL.IMBAG.P		6,57	1,15	Relatief								0	0	
NL.IMBAG.P		6,54	1,17	Relatief								0	0	
NL.IMBAG.P		6,44	1,12	Relatief								0	0	

Model: => Maximale hoogten - februari 2026
versie februari 2026 - Hoogezand
Groep: (hoofdgroep)
Lijst van Gebouwen, voor rekenmethode Geluid algemeen - Omgevingswet

Naam	Cp	Zwevend	Refl. 31	Refl. 63	Refl. 125	Refl. 250	Refl. 500	Refl. 1k	Refl. 2k	Refl. 4k	Refl. 8k
NL.IMBAG.P	Scherp	False	0,80	0,80	0,80	0,80	0,80	0,80	0,80	0,80	0,80

Model: => Maximale hoogten - februari 2026
versie februari 2026 - Hoogezand
Groep: (hoofdgroep)
Lijst van Gebouwen, voor rekenmethode Geluid algemeen - Omgevingswet

Naam	Omschr.	Hoogte	Maaiveld	Hdef.	Namespace	LokaalID	Versie	Functie	Gebouwtype	BAG-id	Gemeente	Jaar	AHN-jaar	Trust
NL.IMBAG.P		6,57	1,23	Relatief								0	0	
NL.IMBAG.P		6,35	1,45	Relatief								0	0	
NL.IMBAG.P		6,42	0,89	Relatief								0	0	
NL.IMBAG.P		9,39	1,32	Relatief								0	0	
NL.IMBAG.P		6,39	1,01	Relatief								0	0	
NL.IMBAG.P		6,37	0,98	Relatief								0	0	
NL.IMBAG.P		6,37	0,88	Relatief								0	0	
NL.IMBAG.P		6,54	1,00	Relatief								0	0	
NL.IMBAG.P		6,39	1,32	Relatief								0	0	
NL.IMBAG.P		6,31	1,34	Relatief								0	0	
NL.IMBAG.P		6,54	1,39	Relatief								0	0	
NL.IMBAG.P		6,34	1,43	Relatief								0	0	
NL.IMBAG.P		9,30	1,48	Relatief								0	0	
NL.IMBAG.P		6,44	1,02	Relatief								0	0	
NL.IMBAG.P		6,33	1,04	Relatief								0	0	
NL.IMBAG.P		6,31	0,99	Relatief								0	0	
NL.IMBAG.P		6,36	0,95	Relatief								0	0	
NL.IMBAG.P		6,71	1,05	Relatief								0	0	
NL.IMBAG.P		6,31	1,50	Relatief								0	0	
NL.IMBAG.P		6,37	1,43	Relatief								0	0	
NL.IMBAG.P		6,28	1,35	Relatief								0	0	
NL.IMBAG.P		6,36	1,28	Relatief								0	0	
NL.IMBAG.P		6,27	1,12	Relatief								0	0	
NL.IMBAG.P		6,34	1,02	Relatief								0	0	
NL.IMBAG.P		6,25	0,96	Relatief								0	0	
NL.IMBAG.P		6,37	0,90	Relatief								0	0	
NL.IMBAG.P		6,70	1,44	Relatief								0	0	
NL.IMBAG.P		6,35	1,42	Relatief								0	0	
NL.IMBAG.P		6,34	1,38	Relatief								0	0	
NL.IMBAG.P		2,68	0,85	Relatief								0	0	
NL.IMBAG.P		6,44	1,34	Relatief								0	0	
NL.IMBAG.P		6,36	1,05	Relatief								0	0	
NL.IMBAG.P		6,23	1,13	Relatief								0	0	
NL.IMBAG.P		6,24	1,03	Relatief								0	0	
NL.IMBAG.P		6,24	0,92	Relatief								0	0	
NL.IMBAG.P		6,38	0,86	Relatief								0	0	
NL.IMBAG.P		6,67	1,45	Relatief								0	0	
NL.IMBAG.P		6,36	1,44	Relatief								0	0	
NL.IMBAG.P		6,33	1,37	Relatief								0	0	
NL.IMBAG.P		6,43	1,31	Relatief								0	0	

Model: => Maximale hoogten - februari 2026
versie februari 2026 - Hoogezand
Groep: (hoofdgroep)
Lijst van Gebouwen, voor rekenmethode Geluid algemeen - Omgevingswet

Naam	Cp	Zwevend	Refl. 31	Refl. 63	Refl. 125	Refl. 250	Refl. 500	Refl. 1k	Refl. 2k	Refl. 4k	Refl. 8k
NL.IMBAG.P	Scherp	False	0,80	0,80	0,80	0,80	0,80	0,80	0,80	0,80	0,80

Model: => Maximale hoogten - februari 2026
versie februari 2026 - Hoogezand
Groep: (hoofdgroep)
Lijst van Gebouwen, voor rekenmethode Geluid algemeen - Omgevingswet

Naam	Omschr.	Hoogte	Maaiveld	Hdef.	Namespace	LokaalID	Versie	Functie	Gebouwtype	BAG-id	Gemeente	Jaar	AHN-jaar	Trust
NL.IMBAG.P		6,41	1,04	Relatief								0	0	
NL.IMBAG.P		6,29	1,00	Relatief								0	0	
NL.IMBAG.P		6,33	0,90	Relatief								0	0	
NL.IMBAG.P		6,27	0,80	Relatief								0	0	
NL.IMBAG.P		6,72	1,26	Relatief								0	0	
NL.IMBAG.P		6,35	1,39	Relatief								0	0	
NL.IMBAG.P		6,39	1,42	Relatief								0	0	
NL.IMBAG.P		6,28	1,45	Relatief								0	0	
NL.IMBAG.P		6,39	1,49	Relatief								0	0	
NL.IMBAG.P		2,68	0,92	Relatief								0	0	
NL.IMBAG.P		2,72	0,83	Relatief								0	0	
NL.IMBAG.P		2,79	1,11	Relatief								0	0	
NL.IMBAG.P		2,73	1,28	Relatief								0	0	
NL.IMBAG.P		2,72	1,29	Relatief								0	0	
NL.IMBAG.P		2,68	1,14	Relatief								0	0	
NL.IMBAG.P		2,73	0,92	Relatief								0	0	
NL.IMBAG.P		2,73	1,08	Relatief								0	0	
NL.IMBAG.P		2,72	1,07	Relatief								0	0	
NL.IMBAG.P		2,67	1,09	Relatief								0	0	
NL.IMBAG.P		2,70	0,76	Relatief								0	0	
NL.IMBAG.P		2,70	0,80	Relatief								0	0	
NL.IMBAG.P		2,68	0,84	Relatief								0	0	
NL.IMBAG.P		2,66	0,81	Relatief								0	0	
NL.IMBAG.P		2,71	0,94	Relatief								0	0	
NL.IMBAG.P		2,71	0,95	Relatief								0	0	
NL.IMBAG.P		2,71	0,82	Relatief								0	0	
NL.IMBAG.P		2,76	0,84	Relatief								0	0	
NL.IMBAG.P		2,72	0,79	Relatief								0	0	
NL.IMBAG.P		2,73	1,10	Relatief								0	0	
NL.IMBAG.P		2,69	1,04	Relatief								0	0	
NL.IMBAG.P		2,71	1,01	Relatief								0	0	
NL.IMBAG.P		2,69	1,02	Relatief								0	0	
NL.IMBAG.P		2,68	0,76	Relatief								0	0	
NL.IMBAG.P		2,68	0,75	Relatief								0	0	
NL.IMBAG.P		2,68	0,74	Relatief								0	0	
NL.IMBAG.P		2,70	0,91	Relatief								0	0	
NL.IMBAG.P		2,70	0,91	Relatief								0	0	
NL.IMBAG.P		2,67	0,93	Relatief								0	0	
NL.IMBAG.P		2,70	0,93	Relatief								0	0	
NL.IMBAG.P		2,79	1,18	Relatief								0	0	

Model: => Maximale hoogten - februari 2026
versie februari 2026 - Hoogezand
Groep: (hoofdgroep)
Lijst van Gebouwen, voor rekenmethode Geluid algemeen - Omgevingswet

Naam	Cp	Zwevend	Refl. 31	Refl. 63	Refl. 125	Refl. 250	Refl. 500	Refl. 1k	Refl. 2k	Refl. 4k	Refl. 8k
NL.IMBAG.P	Scherp	False	0,80	0,80	0,80	0,80	0,80	0,80	0,80	0,80	0,80

Model: => Maximale hoogten - februari 2026
versie februari 2026 - Hoogezand
Groep: (hoofdgroep)
Lijst van Gebouwen, voor rekenmethode Geluid algemeen - Omgevingswet

Naam	Omschr.	Hoogte	Maaiveld	Hdef.	Namespace	LokaalID	Versie	Functie	Gebouwtype	BAG-id	Gemeente	Jaar	AHN-jaar	Trust
NL.IMBAG.P		2,67	0,88	Relatief								0	0	
NL.IMBAG.P		2,73	1,25	Relatief								0	0	
NL.IMBAG.P		2,71	1,23	Relatief								0	0	
NL.IMBAG.P		2,67	1,12	Relatief								0	0	
NL.IMBAG.P		2,73	0,88	Relatief								0	0	
NL.IMBAG.P		2,71	1,03	Relatief								0	0	
NL.IMBAG.P		2,73	1,06	Relatief								0	0	
NL.IMBAG.P		2,65	1,13	Relatief								0	0	
NL.IMBAG.P		2,75	0,94	Relatief								0	0	
NL.IMBAG.P		2,72	0,96	Relatief								0	0	
NL.IMBAG.P		2,70	0,76	Relatief								0	0	
NL.IMBAG.P		2,69	0,78	Relatief								0	0	
NL.IMBAG.P		2,69	0,83	Relatief								0	0	
NL.IMBAG.P		2,74	1,18	Relatief								0	0	
NL.IMBAG.P		2,83	1,29	Relatief								0	0	
NL.IMBAG.P		2,75	1,18	Relatief								0	0	
NL.IMBAG.P		2,75	0,99	Relatief								0	0	
NL.IMBAG.P		2,67	1,09	Relatief								0	0	
NL.IMBAG.P		2,70	0,97	Relatief								0	0	
NL.IMBAG.P		2,70	0,82	Relatief								0	0	
NL.IMBAG.P		2,76	0,91	Relatief								0	0	
NL.IMBAG.P		2,74	0,95	Relatief								0	0	
NL.IMBAG.P		4,00	-0,74	Relatief								0	0	
NL.IMBAG.P		5,76	0,17	Relatief								0	0	
NL.IMBAG.P		5,75	0,35	Relatief								0	0	
NL.IMBAG.P		5,75	0,33	Relatief								0	0	
NL.IMBAG.P		7,11	1,75	Relatief								0	0	
NL.IMBAG.P		22,65	1,70	Relatief								0	0	
NL.IMBAG.P		26,12	1,68	Relatief								0	0	
NL.IMBAG.P		3,94	1,42	Relatief								0	0	
NL.IMBAG.P		7,78	1,68	Relatief								0	0	
NL.IMBAG.P		11,24	1,71	Relatief								0	0	
NL.IMBAG.P		2,34	1,70	Relatief								0	0	
NL.IMBAG.P		5,70	1,45	Relatief								0	0	
NL.IMBAG.P		8,14	1,53	Relatief								0	0	
NL.IMBAG.P		5,38	1,51	Relatief								0	0	
NL.IMBAG.P		3,36	1,53	Relatief								0	0	
NL.IMBAG.P		6,23	1,19	Relatief								0	0	
NL.IMBAG.P		2,95	2,43	Relatief								0	0	
NL.IMBAG.P		8,56	2,41	Relatief								0	0	

Model: => Maximale hoogten - februari 2026
versie februari 2026 - Hoogezand
Groep: (hoofdgroep)
Lijst van Gebouwen, voor rekenmethode Geluid algemeen - Omgevingswet

Naam	Cp	Zwevend	Refl. 31	Refl. 63	Refl. 125	Refl. 250	Refl. 500	Refl. 1k	Refl. 2k	Refl. 4k	Refl. 8k
NL.IMBAG.P	Scherp	False	0,80	0,80	0,80	0,80	0,80	0,80	0,80	0,80	0,80

Model: => Maximale hoogten - februari 2026
versie februari 2026 - Hoogezand
Groep: (hoofdgroep)
Lijst van Gebouwen, voor rekenmethode Geluid algemeen - Omgevingswet

Naam	Omschr.	Hoogte	Maaiveld	Hdef.	Namespace	LokaalID	Versie	Functie	Gebouwtype	BAG-id	Gemeente	Jaar	AHN-jaar	Trust
NL.IMBAG.P		3,23	2,21	Relatief								0	0	
NL.IMBAG.P		9,03	2,18	Relatief								0	0	
NL.IMBAG.P		5,08	1,89	Relatief								0	0	
NL.IMBAG.P		3,22	2,69	Relatief								0	0	
NL.IMBAG.P		6,23	2,52	Relatief								0	0	
NL.IMBAG.P		4,96	2,39	Relatief								0	0	
NL.IMBAG.P		6,22	2,67	Relatief								0	0	
NL.IMBAG.P		3,22	2,59	Relatief								0	0	
NL.IMBAG.P		4,11	1,07	Relatief								0	0	
NL.IMBAG.P		2,09	1,70	Relatief								0	0	
NL.IMBAG.P		5,89	2,34	Relatief								0	0	
NL.IMBAG.P		4,07	0,98	Relatief								0	0	
NL.IMBAG.P		8,40	0,99	Relatief								0	0	
NL.IMBAG.P		4,76	0,84	Relatief								0	0	
NL.IMBAG.P		6,53	0,87	Relatief								0	0	
NL.IMBAG.P		3,48	0,79	Relatief								0	0	
NL.IMBAG.P		4,56	2,02	Relatief								0	0	
NL.IMBAG.P		2,70	1,26	Relatief								0	0	
NL.IMBAG.P		8,23	1,62	Relatief								0	0	
NL.IMBAG.P		3,43	2,51	Relatief								0	0	
NL.IMBAG.P		6,94	2,42	Relatief								0	0	
NL.IMBAG.P		3,17	2,05	Relatief								0	0	
NL.IMBAG.P		8,11	2,40	Relatief								0	0	
NL.IMBAG.P		4,41	2,17	Relatief								0	0	
NL.IMBAG.P		14,60	1,80	Relatief								0	0	
NL.IMBAG.P		6,31	1,83	Relatief								0	0	
NL.IMBAG.P		3,94	2,29	Relatief								0	0	
NL.IMBAG.P		3,19	1,70	Relatief								0	0	
NL.IMBAG.P		4,45	2,07	Relatief								0	0	
NL.IMBAG.P		3,38	2,48	Relatief								0	0	
NL.IMBAG.P		15,76	1,84	Relatief								0	0	
NL.IMBAG.P		14,55	1,83	Relatief								0	0	
NL.IMBAG.P		10,28	1,88	Relatief								0	0	
NL.IMBAG.P		4,53	1,81	Relatief								0	0	
NL.IMBAG.P		3,59	1,75	Relatief								0	0	
NL.IMBAG.P		12,71	1,71	Relatief								0	0	
NL.IMBAG.P		3,52	1,79	Relatief								0	0	
NL.IMBAG.P		5,54	1,67	Relatief								0	0	
NL.IMBAG.P		13,78	1,69	Relatief								0	0	
NL.IMBAG.P		5,03	1,64	Relatief								0	0	

Model: => Maximale hoogten - februari 2026
versie februari 2026 - Hoogezand
Groep: (hoofdgroep)
Lijst van Gebouwen, voor rekenmethode Geluid algemeen - Omgevingswet

Naam	Cp	Zwevend	Refl. 31	Refl. 63	Refl. 125	Refl. 250	Refl. 500	Refl. 1k	Refl. 2k	Refl. 4k	Refl. 8k
NL.IMBAG.P	Scherp	False	0,80	0,80	0,80	0,80	0,80	0,80	0,80	0,80	0,80

Model: => Maximale hoogten - februari 2026
versie februari 2026 - Hoogezand
Groep: (hoofdgroep)
Lijst van Gebouwen, voor rekenmethode Geluid algemeen - Omgevingswet

Naam	Omschr.	Hoogte	Maaiveld	Hdef.	Namespace	LokaalID	Versie	Functie	Gebouwtype	BAG-id	Gemeente	Jaar	AHN-jaar	Trust
NL.IMBAG.P		5,77	1,96	Relatief								0	0	
NL.IMBAG.P		12,98	1,85	Relatief								0	0	
NL.IMBAG.P		13,14	1,78	Relatief								0	0	
NL.IMBAG.P		14,31	1,69	Relatief								0	0	
NL.IMBAG.P		13,16	1,73	Relatief								0	0	
NL.IMBAG.P		13,43	1,82	Relatief								0	0	
NL.IMBAG.P		13,52	1,71	Relatief								0	0	
NL.IMBAG.P		13,31	1,72	Relatief								0	0	
NL.IMBAG.P		14,32	1,72	Relatief								0	0	
NL.IMBAG.P		5,04	1,69	Relatief								0	0	
NL.IMBAG.P		7,16	0,00	Relatief								0	0	
NL.IMBAG.P		9,09	2,39	Relatief								0	0	
NL.IMBAG.P		2,83	2,16	Relatief								0	0	
NL.IMBAG.P		7,41	0,00	Relatief								0	0	
NL.IMBAG.P		6,17	1,11	Relatief								0	0	
NL.IMBAG.P		4,75	0,00	Relatief								0	0	
NL.IMBAG.P		9,06	2,49	Relatief								0	0	
NL.IMBAG.P		3,17	1,27	Relatief								0	0	
NL.IMBAG.P		14,02	1,92	Relatief								0	0	
NL.IMBAG.P		6,15	1,33	Relatief								0	0	
NL.IMBAG.P		14,92	1,93	Relatief								0	0	
NL.IMBAG.P		11,44	1,63	Relatief								0	0	
NL.IMBAG.P		14,22	1,89	Relatief								0	0	
NL.IMBAG.P		14,29	1,89	Relatief								0	0	
NL.IMBAG.P		2,41	1,93	Relatief								0	0	
NL.IMBAG.P		3,23	1,86	Relatief								0	0	
NL.IMBAG.P		12,44	2,03	Relatief								0	0	
NL.IMBAG.P		3,60	1,80	Relatief								0	0	
NL.IMBAG.P		3,32	0,54	Relatief								0	0	
NL.IMBAG.P		3,70	0,90	Relatief								0	0	
NL.IMBAG.P		3,63	0,91	Relatief								0	0	
NL.IMBAG.P		2,79	0,71	Relatief								0	0	
NL.IMBAG.P		3,63	0,70	Relatief								0	0	
NL.IMBAG.P		1,99	0,63	Relatief								0	0	
NL.IMBAG.P		6,05	1,14	Relatief								0	0	
NL.IMBAG.P		6,30	0,93	Relatief								0	0	
NL.IMBAG.P		2,71	0,84	Relatief								0	0	
NL.IMBAG.P		2,93	0,92	Relatief								0	0	
NL.IMBAG.P		6,02	0,97	Relatief								0	0	
NL.IMBAG.P		2,70	0,94	Relatief								0	0	

Model: => Maximale hoogten - februari 2026
versie februari 2026 - Hoogezand
Groep: (hoofdgroep)
Lijst van Gebouwen, voor rekenmethode Geluid algemeen - Omgevingswet

Naam	Cp	Zwevend	Refl. 31	Refl. 63	Refl. 125	Refl. 250	Refl. 500	Refl. 1k	Refl. 2k	Refl. 4k	Refl. 8k
NL.IMBAG.P	Scherp	False	0,80	0,80	0,80	0,80	0,80	0,80	0,80	0,80	0,80

Model: => Maximale hoogten - februari 2026
versie februari 2026 - Hoogezand
Groep: (hoofdgroep)
Lijst van Gebouwen, voor rekenmethode Geluid algemeen - Omgevingswet

Naam	Omschr.	Hoogte	Maaiveld	Hdef.	Namespace	LokaalID	Versie	Functie	Gebouwtype	BAG-id	Gemeente	Jaar	AHN-jaar	Trust
NL.IMBAG.P		6,46	0,87	Relatief								0	0	
NL.IMBAG.P		5,38	1,01	Relatief								0	0	
NL.IMBAG.P		5,00	0,82	Relatief								0	0	
NL.IMBAG.P		2,90	0,73	Relatief								0	0	
NL.IMBAG.P		7,12	1,06	Relatief								0	0	
NL.IMBAG.P		7,02	0,96	Relatief								0	0	
NL.IMBAG.P		2,75	0,82	Relatief								0	0	
NL.IMBAG.P		5,55	1,00	Relatief								0	0	
NL.IMBAG.P		5,46	0,88	Relatief								0	0	
NL.IMBAG.P		4,33	1,22	Relatief								0	0	
NL.IMBAG.P		7,69	1,25	Relatief								0	0	
NL.IMBAG.P		3,23	1,08	Relatief								0	0	
NL.IMBAG.P		2,64	0,79	Relatief								0	0	
NL.IMBAG.P		3,02	0,91	Relatief								0	0	
NL.IMBAG.P		2,82	1,00	Relatief								0	0	
NL.IMBAG.P		2,45	0,58	Relatief								0	0	
NL.IMBAG.P		2,40	0,69	Relatief								0	0	
NL.IMBAG.P		6,76	0,71	Relatief								0	0	
NL.IMBAG.P		5,94	0,82	Relatief								0	0	
NL.IMBAG.P		2,74	0,89	Relatief								0	0	
NL.IMBAG.P		3,42	0,79	Relatief								0	0	
NL.IMBAG.P		7,14	0,76	Relatief								0	0	
NL.IMBAG.P		2,87	0,78	Relatief								0	0	
NL.IMBAG.P		5,23	0,88	Relatief								0	0	
NL.IMBAG.P		2,92	0,87	Relatief								0	0	
NL.IMBAG.P		6,62	0,61	Relatief								0	0	
NL.IMBAG.P		6,54	0,76	Relatief								0	0	
NL.IMBAG.P		2,94	0,82	Relatief								0	0	
NL.IMBAG.P		2,51	0,70	Relatief								0	0	
NL.IMBAG.P		6,73	0,98	Relatief								0	0	
NL.IMBAG.P		5,10	0,87	Relatief								0	0	
NL.IMBAG.P		4,19	1,20	Relatief								0	0	
NL.IMBAG.P		6,88	0,95	Relatief								0	0	
NL.IMBAG.P		2,94	1,03	Relatief								0	0	
NL.IMBAG.P		6,59	0,85	Relatief								0	0	
NL.IMBAG.P		2,97	0,91	Relatief								0	0	
NL.IMBAG.P		2,70	0,77	Relatief								0	0	
NL.IMBAG.P		2,68	0,86	Relatief								0	0	
NL.IMBAG.P		2,43	0,62	Relatief								0	0	
NL.IMBAG.P		6,38	1,10	Relatief								0	0	

Model: => Maximale hoogten - februari 2026
versie februari 2026 - Hoogezand
Groep: (hoofdgroep)
Lijst van Gebouwen, voor rekenmethode Geluid algemeen - Omgevingswet

Naam	Cp	Zwevend	Refl. 31	Refl. 63	Refl. 125	Refl. 250	Refl. 500	Refl. 1k	Refl. 2k	Refl. 4k	Refl. 8k
NL.IMBAG.P	Scherp	False	0,80	0,80	0,80	0,80	0,80	0,80	0,80	0,80	0,80

Model: => Maximale hoogten - februari 2026
versie februari 2026 - Hoogezand
Groep: (hoofdgroep)
Lijst van Gebouwen, voor rekenmethode Geluid algemeen - Omgevingswet

Naam	Omschr.	Hoogte	Maaiveld	Hdef.	Namespace	LokaalID	Versie	Functie	Gebouwtype	BAG-id	Gemeente	Jaar	AHN-jaar	Trust
NL.IMBAG.P		3,08	1,21	Relatief								0	0	
NL.IMBAG.P		2,98	0,57	Relatief								0	0	
NL.IMBAG.P		5,55	0,51	Relatief								0	0	
NL.IMBAG.P		3,74	0,71	Relatief								0	0	
NL.IMBAG.P		3,14	0,99	Relatief								0	0	
NL.IMBAG.P		6,31	0,80	Relatief								0	0	
NL.IMBAG.P		6,54	0,79	Relatief								0	0	
NL.IMBAG.P		5,89	0,78	Relatief								0	0	
NL.IMBAG.P		5,42	0,89	Relatief								0	0	
NL.IMBAG.P		2,84	1,20	Relatief								0	0	
NL.IMBAG.P		3,03	0,88	Relatief								0	0	
NL.IMBAG.P		7,73	1,24	Relatief								0	0	
NL.IMBAG.P		3,17	0,84	Relatief								0	0	
NL.IMBAG.P		6,53	0,94	Relatief								0	0	
NL.IMBAG.P		6,66	0,88	Relatief								0	0	
NL.IMBAG.P		2,87	0,66	Relatief								0	0	
NL.IMBAG.P		7,22	0,93	Relatief								0	0	
NL.IMBAG.P		6,28	0,85	Relatief								0	0	
NL.IMBAG.P		2,86	1,05	Relatief								0	0	
NL.IMBAG.P		6,96	0,83	Relatief								0	0	
NL.IMBAG.P		6,87	0,73	Relatief								0	0	
NL.IMBAG.P		3,24	1,16	Relatief								0	0	
NL.IMBAG.P		3,58	1,24	Relatief								0	0	
NL.IMBAG.P		6,04	0,96	Relatief								0	0	
NL.IMBAG.P		3,19	1,01	Relatief								0	0	
NL.IMBAG.P		6,88	0,89	Relatief								0	0	
NL.IMBAG.P		2,81	0,54	Relatief								0	0	
NL.IMBAG.P		5,56	0,92	Relatief								0	0	
NL.IMBAG.P		6,42	0,88	Relatief								0	0	
NL.IMBAG.P		2,54	0,76	Relatief								0	0	
NL.IMBAG.P		5,47	1,05	Relatief								0	0	
NL.IMBAG.P		3,12	0,68	Relatief								0	0	
NL.IMBAG.P		5,68	0,87	Relatief								0	0	
NL.IMBAG.P		2,70	1,13	Relatief								0	0	
NL.IMBAG.P		6,02	1,09	Relatief								0	0	
NL.IMBAG.P		5,67	1,06	Relatief								0	0	
NL.IMBAG.P		3,52	1,13	Relatief								0	0	
NL.IMBAG.P		2,75	0,69	Relatief								0	0	
NL.IMBAG.P		7,10	0,98	Relatief								0	0	
NL.IMBAG.P		2,79	0,98	Relatief								0	0	

Model: => Maximale hoogten - februari 2026
versie februari 2026 - Hoogezand
Groep: (hoofdgroep)
Lijst van Gebouwen, voor rekenmethode Geluid algemeen - Omgevingswet

Naam	Cp	Zwevend	Refl. 31	Refl. 63	Refl. 125	Refl. 250	Refl. 500	Refl. 1k	Refl. 2k	Refl. 4k	Refl. 8k
NL.IMBAG.P	Scherp	False	0,80	0,80	0,80	0,80	0,80	0,80	0,80	0,80	0,80

Model: => Maximale hoogten - februari 2026
versie februari 2026 - Hoogezand
Groep: (hoofdgroep)
Lijst van Gebouwen, voor rekenmethode Geluid algemeen - Omgevingswet

Naam	Omschr.	Hoogte	Maaiveld	Hdef.	Namespace	LokaalID	Versie	Functie	Gebouwtype	BAG-id	Gemeente	Jaar	AHN-jaar	Trust
NL.IMBAG.P		6,41	0,58	Relatief								0	0	
NL.IMBAG.P		2,25	0,78	Relatief								0	0	
NL.IMBAG.P		5,37	0,85	Relatief								0	0	
NL.IMBAG.P		7,07	0,64	Relatief								0	0	
NL.IMBAG.P		2,83	0,66	Relatief								0	0	
NL.IMBAG.P		5,57	0,87	Relatief								0	0	
NL.IMBAG.P		5,89	1,07	Relatief								0	0	
NL.IMBAG.P		6,27	1,00	Relatief								0	0	
NL.IMBAG.P		6,22	1,03	Relatief								0	0	
NL.IMBAG.P		2,92	1,12	Relatief								0	0	
NL.IMBAG.P		3,16	0,80	Relatief								0	0	
NL.IMBAG.P		7,02	0,93	Relatief								0	0	
NL.IMBAG.P		2,50	0,61	Relatief								0	0	
NL.IMBAG.P		6,00	1,23	Relatief								0	0	
NL.IMBAG.P		2,91	0,73	Relatief								0	0	
NL.IMBAG.P		6,25	0,73	Relatief								0	0	
NL.IMBAG.P		2,90	0,91	Relatief								0	0	
NL.IMBAG.P		6,25	0,94	Relatief								0	0	
NL.IMBAG.P		6,63	0,70	Relatief								0	0	
NL.IMBAG.P		6,90	0,79	Relatief								0	0	
NL.IMBAG.P		3,23	1,17	Relatief								0	0	
NL.IMBAG.P		2,87	0,76	Relatief								0	0	
NL.IMBAG.P		6,97	0,89	Relatief								0	0	
NL.IMBAG.P		3,13	0,83	Relatief								0	0	
NL.IMBAG.P		3,00	0,71	Relatief								0	0	
NL.IMBAG.P		2,55	0,98	Relatief								0	0	
NL.IMBAG.P		6,31	0,94	Relatief								0	0	
NL.IMBAG.P		5,47	0,85	Relatief								0	0	
NL.IMBAG.P		5,90	1,11	Relatief								0	0	
NL.IMBAG.P		2,75	1,18	Relatief								0	0	
NL.IMBAG.P		6,49	0,67	Relatief								0	0	
NL.IMBAG.P		3,56	0,82	Relatief								0	0	
NL.IMBAG.P		6,25	0,94	Relatief								0	0	
NL.IMBAG.P		6,62	0,91	Relatief								0	0	
NL.IMBAG.P		6,76	1,31	Relatief								0	0	
NL.IMBAG.P		2,65	0,88	Relatief								0	0	
NL.IMBAG.P		2,74	0,81	Relatief								0	0	
NL.IMBAG.P		6,89	0,93	Relatief								0	0	
NL.IMBAG.P		6,95	0,69	Relatief								0	0	
NL.IMBAG.P		6,85	0,90	Relatief								0	0	

Model: => Maximale hoogten - februari 2026
versie februari 2026 - Hoogezand
Groep: (hoofdgroep)
Lijst van Gebouwen, voor rekenmethode Geluid algemeen - Omgevingswet

Naam	Cp	Zwevend	Refl. 31	Refl. 63	Refl. 125	Refl. 250	Refl. 500	Refl. 1k	Refl. 2k	Refl. 4k	Refl. 8k
NL.IMBAG.P	Scherp	False	0,80	0,80	0,80	0,80	0,80	0,80	0,80	0,80	0,80

Model: => Maximale hoogten - februari 2026
versie februari 2026 - Hoogezand
Groep: (hoofdgroep)
Lijst van Gebouwen, voor rekenmethode Geluid algemeen - Omgevingswet

Naam	Omschr.	Hoogte	Maaiveld	Hdef.	Namespace	LokaalID	Versie	Functie	Gebouwtype	BAG-id	Gemeente	Jaar	AHN-jaar	Trust
NL.IMBAG.P		8,56	0,81	Relatief								0	0	
NL.IMBAG.P		3,41	1,07	Relatief								0	0	
NL.IMBAG.P		3,09	0,99	Relatief								0	0	
NL.IMBAG.P		6,63	0,90	Relatief								0	0	
NL.IMBAG.P		7,20	0,94	Relatief								0	0	
NL.IMBAG.P		6,56	0,55	Relatief								0	0	
NL.IMBAG.P		6,60	0,73	Relatief								0	0	
NL.IMBAG.P		2,96	0,85	Relatief								0	0	
NL.IMBAG.P		5,97	1,19	Relatief								0	0	
NL.IMBAG.P		2,85	1,06	Relatief								0	0	
NL.IMBAG.P		6,56	0,70	Relatief								0	0	
NL.IMBAG.P		3,10	0,76	Relatief								0	0	
NL.IMBAG.P		3,81	0,80	Relatief								0	0	
NL.IMBAG.P		2,68	0,89	Relatief								0	0	
NL.IMBAG.P		6,65	1,08	Relatief								0	0	
NL.IMBAG.P		3,04	1,06	Relatief								0	0	
NL.IMBAG.P		4,12	0,80	Relatief								0	0	
NL.IMBAG.P		3,56	0,79	Relatief								0	0	
NL.IMBAG.P		2,39	0,99	Relatief								0	0	
NL.IMBAG.P		2,77	0,70	Relatief								0	0	
NL.IMBAG.P		3,75	0,77	Relatief								0	0	
NL.IMBAG.P		2,33	0,86	Relatief								0	0	
NL.IMBAG.P		7,83	1,05	Relatief								0	0	
NL.IMBAG.P		7,80	1,04	Relatief								0	0	
NL.IMBAG.P		7,81	0,90	Relatief								0	0	
NL.IMBAG.P		7,80	0,87	Relatief								0	0	
NL.IMBAG.P		7,91	1,04	Relatief								0	0	
NL.IMBAG.P		7,82	0,94	Relatief								0	0	
NL.IMBAG.P		7,79	1,03	Relatief								0	0	
NL.IMBAG.P		7,81	1,01	Relatief								0	0	
NL.IMBAG.P		7,82	0,99	Relatief								0	0	
NL.IMBAG.P		7,82	1,07	Relatief								0	0	
NL.IMBAG.P		7,82	1,00	Relatief								0	0	
NL.IMBAG.P		7,82	1,07	Relatief								0	0	
NL.IMBAG.P		7,82	1,06	Relatief								0	0	
NL.IMBAG.P		7,83	1,05	Relatief								0	0	
NL.IMBAG.P		2,73	0,98	Relatief								0	0	
NL.IMBAG.P		2,65	0,97	Relatief								0	0	
NL.IMBAG.P		2,72	0,76	Relatief								0	0	
NL.IMBAG.P		2,71	0,81	Relatief								0	0	

Model: => Maximale hoogten - februari 2026
versie februari 2026 - Hoogezand
Groep: (hoofdgroep)
Lijst van Gebouwen, voor rekenmethode Geluid algemeen - Omgevingswet

Naam	Cp	Zwevend	Refl. 31	Refl. 63	Refl. 125	Refl. 250	Refl. 500	Refl. 1k	Refl. 2k	Refl. 4k	Refl. 8k
NL.IMBAG.P	Scherp	False	0,80	0,80	0,80	0,80	0,80	0,80	0,80	0,80	0,80

Model: => Maximale hoogten - februari 2026
versie februari 2026 - Hoogezand
Groep: (hoofdgroep)
Lijst van Gebouwen, voor rekenmethode Geluid algemeen - Omgevingswet

Naam	Omschr.	Hoogte	Maaiveld	Hdef.	Namespace	LokaalID	Versie	Functie	Gebouwtype	BAG-id	Gemeente	Jaar	AHN-jaar	Trust
NL.IMBAG.P		2,62	1,01	Relatief								0	0	
NL.IMBAG.P		2,71	0,89	Relatief								0	0	
NL.IMBAG.P		7,85	1,00	Relatief								0	0	
NL.IMBAG.P		2,72	0,88	Relatief								0	0	
NL.IMBAG.P		2,71	0,93	Relatief								0	0	
NL.IMBAG.P		2,70	0,83	Relatief								0	0	
NL.IMBAG.P		2,70	0,83	Relatief								0	0	
NL.IMBAG.P		2,70	0,81	Relatief								0	0	
NL.IMBAG.P		2,72	0,74	Relatief								0	0	
NL.IMBAG.P		2,69	0,93	Relatief								0	0	
NL.IMBAG.P		2,69	0,79	Relatief								0	0	
NL.IMBAG.P		2,72	0,77	Relatief								0	0	
NL.IMBAG.P		5,99	1,03	Relatief								0	0	
NL.IMBAG.P		6,03	0,97	Relatief								0	0	
NL.IMBAG.P		6,03	0,91	Relatief								0	0	
NL.IMBAG.P		2,75	0,98	Relatief								0	0	
NL.IMBAG.P		2,34	0,80	Relatief								0	0	
NL.IMBAG.P		4,24	0,78	Relatief								0	0	
NL.IMBAG.P		2,43	0,98	Relatief								0	0	
NL.IMBAG.P		2,40	0,84	Relatief								0	0	
NL.IMBAG.P		2,99	0,89	Relatief								0	0	
NL.IMBAG.P		3,46	1,62	Relatief								0	0	
NL.IMBAG.P		13,50	1,80	Relatief								0	0	
NL.IMBAG.P		3,41	1,27	Relatief								0	0	
NL.IMBAG.P		2,89	1,92	Relatief								0	0	
NL.IMBAG.P		7,09	1,75	Relatief								0	0	
NL.IMBAG.P		7,09	1,80	Relatief								0	0	
NL.IMBAG.P		2,93	1,87	Relatief								0	0	
NL.IMBAG.P		3,09	1,90	Relatief								0	0	
NL.IMBAG.P		7,05	1,95	Relatief								0	0	
NL.IMBAG.P		3,12	1,80	Relatief								0	0	
NL.IMBAG.P		7,08	1,88	Relatief								0	0	
NL.IMBAG.P		7,09	1,64	Relatief								0	0	
NL.IMBAG.P		2,81	1,64	Relatief								0	0	
NL.IMBAG.P		5,66	1,71	Relatief								0	0	
NL.IMBAG.P		7,06	1,96	Relatief								0	0	
NL.IMBAG.P		2,85	1,96	Relatief								0	0	
NL.IMBAG.P		2,58	1,79	Relatief								0	0	
NL.IMBAG.P		7,05	1,78	Relatief								0	0	
NL.IMBAG.P		2,81	1,78	Relatief								0	0	

Model: => Maximale hoogten - februari 2026
versie februari 2026 - Hoogezand
Groep: (hoofdgroep)
Lijst van Gebouwen, voor rekenmethode Geluid algemeen - Omgevingswet

Naam	Cp	Zwevend	Refl. 31	Refl. 63	Refl. 125	Refl. 250	Refl. 500	Refl. 1k	Refl. 2k	Refl. 4k	Refl. 8k
NL.IMBAG.P	Scherp	False	0,80	0,80	0,80	0,80	0,80	0,80	0,80	0,80	0,80

Model: => Maximale hoogten - februari 2026
versie februari 2026 - Hoogezand
Groep: (hoofdgroep)
Lijst van Gebouwen, voor rekenmethode Geluid algemeen - Omgevingswet

Naam	Omschr.	Hoogte	Maaiveld	Hdef.	Namespace	LokaalID	Versie	Functie	Gebouwtype	BAG-id	Gemeente	Jaar	AHN-jaar	Trust
NL.IMBAG.P		2,77	1,97	Relatief								0	0	
NL.IMBAG.P		7,12	1,94	Relatief								0	0	
NL.IMBAG.P		2,91	1,94	Relatief								0	0	
NL.IMBAG.P		2,77	1,86	Relatief								0	0	
NL.IMBAG.P		7,02	1,90	Relatief								0	0	
NL.IMBAG.P		2,74	1,87	Relatief								0	0	
NL.IMBAG.P		7,03	1,88	Relatief								0	0	
NL.IMBAG.P		6,81	1,30	Relatief								0	0	
NL.IMBAG.P		6,81	1,43	Relatief								0	0	
NL.IMBAG.P		6,81	1,30	Relatief								0	0	
NL.IMBAG.P		13,45	1,30	Relatief								0	0	
NL.IMBAG.P		3,75	1,69	Relatief								0	0	
NL.IMBAG.P		2,92	1,88	Relatief								0	0	
NL.IMBAG.P		7,12	1,85	Relatief								0	0	
NL.IMBAG.P		5,70	1,49	Relatief								0	0	
NL.IMBAG.P		2,68	1,86	Relatief								0	0	
NL.IMBAG.P		7,15	1,79	Relatief								0	0	
NL.IMBAG.P		2,82	1,76	Relatief								0	0	
NL.IMBAG.P		3,04	1,75	Relatief								0	0	
NL.IMBAG.P		3,38	1,81	Relatief								0	0	
NL.IMBAG.P		7,24	1,88	Relatief								0	0	
NL.IMBAG.P		2,79	1,76	Relatief								0	0	
NL.IMBAG.P		7,06	1,72	Relatief								0	0	
NL.IMBAG.P		7,06	1,85	Relatief								0	0	
NL.IMBAG.P		2,86	1,80	Relatief								0	0	
NL.IMBAG.P		7,09	1,99	Relatief								0	0	
NL.IMBAG.P		2,89	1,99	Relatief								0	0	
NL.IMBAG.P		2,73	1,85	Relatief								0	0	
NL.IMBAG.P		3,15	1,76	Relatief								0	0	
NL.IMBAG.P		7,06	1,77	Relatief								0	0	
NL.IMBAG.P		2,84	2,03	Relatief								0	0	
NL.IMBAG.P		7,10	2,01	Relatief								0	0	
NL.IMBAG.P		3,00	1,83	Relatief								0	0	
NL.IMBAG.P		7,11	1,85	Relatief								0	0	
NL.IMBAG.P		3,13	1,70	Relatief								0	0	
NL.IMBAG.P		7,06	1,91	Relatief								0	0	
NL.IMBAG.P		3,13	1,89	Relatief								0	0	
NL.IMBAG.P		7,09	1,87	Relatief								0	0	
NL.IMBAG.P		2,81	1,80	Relatief								0	0	
NL.IMBAG.P		3,10	2,09	Relatief								0	0	

Model: => Maximale hoogten - februari 2026
versie februari 2026 - Hoogezand
Groep: (hoofdgroep)
Lijst van Gebouwen, voor rekenmethode Geluid algemeen - Omgevingswet

Naam	Cp	Zwevend	Refl. 31	Refl. 63	Refl. 125	Refl. 250	Refl. 500	Refl. 1k	Refl. 2k	Refl. 4k	Refl. 8k
NL.IMBAG.P	Scherp	False	0,80	0,80	0,80	0,80	0,80	0,80	0,80	0,80	0,80

Model: => Maximale hoogten - februari 2026
versie februari 2026 - Hoogezand
Groep: (hoofdgroep)
Lijst van Gebouwen, voor rekenmethode Geluid algemeen - Omgevingswet

Naam	Omschr.	Hoogte	Maaiveld	Hdef.	Namespace	LokaalID	Versie	Functie	Gebouwtype	BAG-id	Gemeente	Jaar	AHN-jaar	Trust
NL.IMBAG.P		7,09	2,03	Relatief								0	0	
NL.IMBAG.P		2,90	1,78	Relatief								0	0	
NL.IMBAG.P		7,19	1,87	Relatief								0	0	
NL.IMBAG.P		7,04	1,89	Relatief								0	0	
NL.IMBAG.P		2,78	1,90	Relatief								0	0	
NL.IMBAG.P		3,34	1,76	Relatief								0	0	
NL.IMBAG.P		2,40	1,94	Relatief								0	0	
NL.IMBAG.P		7,43	1,64	Relatief								0	0	
NL.IMBAG.P		7,36	1,01	Relatief								0	0	
NL.IMBAG.P		2,50	0,97	Relatief								0	0	
NL.IMBAG.P		7,39	0,97	Relatief								0	0	
NL.IMBAG.P		2,88	0,97	Relatief								0	0	
NL.IMBAG.P		6,17	1,32	Relatief								0	0	
NL.IMBAG.P		2,53	0,76	Relatief								0	0	
NL.IMBAG.P		7,36	0,77	Relatief								0	0	
NL.IMBAG.P		6,09	1,28	Relatief								0	0	
NL.IMBAG.P		2,52	0,84	Relatief								0	0	
NL.IMBAG.P		2,51	1,06	Relatief								0	0	
NL.IMBAG.P		7,43	0,76	Relatief								0	0	
NL.IMBAG.P		2,60	0,98	Relatief								0	0	
NL.IMBAG.P		2,55	1,09	Relatief								0	0	
NL.IMBAG.P		7,31	1,12	Relatief								0	0	
NL.IMBAG.P		2,50	0,87	Relatief								0	0	
NL.IMBAG.P		7,01	0,76	Relatief								0	0	
NL.IMBAG.P		3,14	0,68	Relatief								0	0	
NL.IMBAG.P		2,86	0,97	Relatief								0	0	
NL.IMBAG.P		6,90	0,90	Relatief								0	0	
NL.IMBAG.P		7,45	0,98	Relatief								0	0	
NL.IMBAG.P		2,56	1,09	Relatief								0	0	
NL.IMBAG.P		2,77	1,19	Relatief								0	0	
NL.IMBAG.P		7,35	1,10	Relatief								0	0	
NL.IMBAG.P		7,45	0,94	Relatief								0	0	
NL.IMBAG.P		2,68	1,11	Relatief								0	0	
NL.IMBAG.P		2,41	0,81	Relatief								0	0	
NL.IMBAG.P		2,54	0,88	Relatief								0	0	
NL.IMBAG.P		2,72	0,81	Relatief								0	0	
NL.IMBAG.P		6,86	0,74	Relatief								0	0	
NL.IMBAG.P		6,85	0,95	Relatief								0	0	
NL.IMBAG.P		6,81	1,18	Relatief								0	0	
NL.IMBAG.P		2,98	1,18	Relatief								0	0	

Model: => Maximale hoogten - februari 2026
versie februari 2026 - Hoogezand
Groep: (hoofdgroep)
Lijst van Gebouwen, voor rekenmethode Geluid algemeen - Omgevingswet

Naam	Cp	Zwevend	Refl. 31	Refl. 63	Refl. 125	Refl. 250	Refl. 500	Refl. 1k	Refl. 2k	Refl. 4k	Refl. 8k
NL.IMBAG.P	Scherp	False	0,80	0,80	0,80	0,80	0,80	0,80	0,80	0,80	0,80

Model: => Maximale hoogten - februari 2026
versie februari 2026 - Hoogezand
Groep: (hoofdgroep)
Lijst van Gebouwen, voor rekenmethode Geluid algemeen - Omgevingswet

Naam	Omschr.	Hoogte	Maaiveld	Hdef.	Namespace	LokaalID	Versie	Functie	Gebouwtype	BAG-id	Gemeente	Jaar	AHN-jaar	Trust
NL.IMBAG.P		2,52	0,82	Relatief								0	0	
NL.IMBAG.P		7,34	0,83	Relatief								0	0	
NL.IMBAG.P		7,35	0,91	Relatief								0	0	
NL.IMBAG.P		2,66	1,02	Relatief								0	0	
NL.IMBAG.P		2,50	0,82	Relatief								0	0	
NL.IMBAG.P		2,87	0,69	Relatief								0	0	
NL.IMBAG.P		6,20	1,34	Relatief								0	0	
NL.IMBAG.P		7,40	1,01	Relatief								0	0	
NL.IMBAG.P		7,33	1,00	Relatief								0	0	
NL.IMBAG.P		2,54	1,05	Relatief								0	0	
NL.IMBAG.P		7,44	1,11	Relatief								0	0	
NL.IMBAG.P		2,66	1,01	Relatief								0	0	
NL.IMBAG.P		7,47	1,10	Relatief								0	0	
NL.IMBAG.P		2,68	0,98	Relatief								0	0	
NL.IMBAG.P		2,65	0,75	Relatief								0	0	
NL.IMBAG.P		6,85	0,87	Relatief								0	0	
NL.IMBAG.P		7,38	1,08	Relatief								0	0	
NL.IMBAG.P		2,56	0,80	Relatief								0	0	
NL.IMBAG.P		2,48	0,66	Relatief								0	0	
NL.IMBAG.P		7,43	0,67	Relatief								0	0	
NL.IMBAG.P		6,86	0,81	Relatief								0	0	
NL.IMBAG.P		2,70	0,76	Relatief								0	0	
NL.IMBAG.P		2,45	0,85	Relatief								0	0	
NL.IMBAG.P		2,53	0,75	Relatief								0	0	
NL.IMBAG.P		2,91	1,15	Relatief								0	0	
NL.IMBAG.P		6,81	0,90	Relatief								0	0	
NL.IMBAG.P		7,42	0,81	Relatief								0	0	
NL.IMBAG.P		2,49	0,82	Relatief								0	0	
NL.IMBAG.P		6,99	0,91	Relatief								0	0	
NL.IMBAG.P		3,34	0,88	Relatief								0	0	
NL.IMBAG.P		2,47	0,78	Relatief								0	0	
NL.IMBAG.P		2,94	0,86	Relatief								0	0	
NL.IMBAG.P		7,44	0,81	Relatief								0	0	
NL.IMBAG.P		2,48	0,78	Relatief								0	0	
NL.IMBAG.P		2,60	0,87	Relatief								0	0	
NL.IMBAG.P		6,93	0,97	Relatief								0	0	
NL.IMBAG.P		6,12	1,32	Relatief								0	0	
NL.IMBAG.P		6,93	1,17	Relatief								0	0	
NL.IMBAG.P		7,45	0,85	Relatief								0	0	
NL.IMBAG.P		2,66	0,82	Relatief								0	0	

Model: => Maximale hoogten - februari 2026
versie februari 2026 - Hoogezand
Groep: (hoofdgroep)
Lijst van Gebouwen, voor rekenmethode Geluid algemeen - Omgevingswet

Naam	Cp	Zwevend	Refl. 31	Refl. 63	Refl. 125	Refl. 250	Refl. 500	Refl. 1k	Refl. 2k	Refl. 4k	Refl. 8k
NL.IMBAG.P	Scherp	False	0,80	0,80	0,80	0,80	0,80	0,80	0,80	0,80	0,80

Model: => Maximale hoogten - februari 2026
versie februari 2026 - Hoogezand
Groep: (hoofdgroep)
Lijst van Gebouwen, voor rekenmethode Geluid algemeen - Omgevingswet

Naam	Omschr.	Hoogte	Maaiveld	Hdef.	Namespace	LokaalID	Versie	Functie	Gebouwtype	BAG-id	Gemeente	Jaar	AHN-jaar	Trust
NL.IMBAG.P		7,45	0,80	Relatief								0	0	
NL.IMBAG.P		6,22	1,21	Relatief								0	0	
NL.IMBAG.P		6,84	0,91	Relatief								0	0	
NL.IMBAG.P		7,30	0,85	Relatief								0	0	
NL.IMBAG.P		2,50	0,75	Relatief								0	0	
NL.IMBAG.P		2,68	0,99	Relatief								0	0	
NL.IMBAG.P		7,88	0,98	Relatief								0	0	
NL.IMBAG.P		6,23	1,12	Relatief								0	0	
NL.IMBAG.P		2,98	1,00	Relatief								0	0	
NL.IMBAG.P		6,77	1,16	Relatief								0	0	
NL.IMBAG.P		2,73	1,21	Relatief								0	0	
NL.IMBAG.P		2,55	0,97	Relatief								0	0	
NL.IMBAG.P		7,49	1,18	Relatief								0	0	
NL.IMBAG.P		2,53	0,74	Relatief								0	0	
NL.IMBAG.P		2,63	1,20	Relatief								0	0	
NL.IMBAG.P		2,58	0,56	Relatief								0	0	
NL.IMBAG.P		2,72	1,02	Relatief								0	0	
NL.IMBAG.P		7,54	1,06	Relatief								0	0	
NL.IMBAG.P		3,45	0,93	Relatief								0	0	
NL.IMBAG.P		7,98	1,19	Relatief								0	0	
NL.IMBAG.P		2,87	0,98	Relatief								0	0	
NL.IMBAG.P		3,38	1,13	Relatief								0	0	
NL.IMBAG.P		2,50	1,03	Relatief								0	0	
NL.IMBAG.P		7,30	1,05	Relatief								0	0	
NL.IMBAG.P		2,77	0,67	Relatief								0	0	
NL.IMBAG.P		6,91	0,75	Relatief								0	0	
NL.IMBAG.P		7,45	1,10	Relatief								0	0	
NL.IMBAG.P		7,34	1,15	Relatief								0	0	
NL.IMBAG.P		2,91	1,14	Relatief								0	0	
NL.IMBAG.P		7,04	1,13	Relatief								0	0	
NL.IMBAG.P		2,52	0,95	Relatief								0	0	
NL.IMBAG.P		7,33	0,93	Relatief								0	0	
NL.IMBAG.P		7,43	1,10	Relatief								0	0	
NL.IMBAG.P		2,50	0,93	Relatief								0	0	
NL.IMBAG.P		7,31	1,06	Relatief								0	0	
NL.IMBAG.P		6,90	0,74	Relatief								0	0	
NL.IMBAG.P		2,72	0,68	Relatief								0	0	
NL.IMBAG.P		6,90	0,68	Relatief								0	0	
NL.IMBAG.P		2,78	0,66	Relatief								0	0	
NL.IMBAG.P		7,31	0,89	Relatief								0	0	

Model: => Maximale hoogten - februari 2026
versie februari 2026 - Hoogezand
Groep: (hoofdgroep)
Lijst van Gebouwen, voor rekenmethode Geluid algemeen - Omgevingswet

Naam	Cp	Zwevend	Refl. 31	Refl. 63	Refl. 125	Refl. 250	Refl. 500	Refl. 1k	Refl. 2k	Refl. 4k	Refl. 8k
NL.IMBAG.P	Scherp	False	0,80	0,80	0,80	0,80	0,80	0,80	0,80	0,80	0,80

Model: => Maximale hoogten - februari 2026
versie februari 2026 - Hoogezand
Groep: (hoofdgroep)
Lijst van Gebouwen, voor rekenmethode Geluid algemeen - Omgevingswet

Naam	Omschr.	Hoogte	Maaiveld	Hdef.	Namespace	LokaalID	Versie	Functie	Gebouwtype	BAG-id	Gemeente	Jaar	AHN-jaar	Trust
NL.IMBAG.P		7,42	0,80	Relatief								0	0	
NL.IMBAG.P		2,67	1,01	Relatief								0	0	
NL.IMBAG.P		2,60	1,23	Relatief								0	0	
NL.IMBAG.P		2,17	0,94	Relatief								0	0	
NL.IMBAG.P		6,78	0,45	Relatief								0	0	
NL.IMBAG.P		3,63	1,04	Relatief								0	0	
NL.IMBAG.P		2,47	1,04	Relatief								0	0	
NL.IMBAG.P		9,15	1,20	Relatief								0	0	
NL.IMBAG.P		2,60	0,80	Relatief								0	0	
NL.IMBAG.P		2,60	0,78	Relatief								0	0	
NL.IMBAG.P		9,23	1,03	Relatief								0	0	
NL.IMBAG.P		2,59	0,82	Relatief								0	0	
NL.IMBAG.P		9,25	1,01	Relatief								0	0	
NL.IMBAG.P		9,24	1,02	Relatief								0	0	
NL.IMBAG.P		9,28	1,04	Relatief								0	0	
NL.IMBAG.P		2,61	0,91	Relatief								0	0	
NL.IMBAG.P		9,25	1,15	Relatief								0	0	
NL.IMBAG.P		9,18	1,21	Relatief								0	0	
NL.IMBAG.P		2,57	1,14	Relatief								0	0	
NL.IMBAG.P		2,60	0,83	Relatief								0	0	
NL.IMBAG.P		9,23	1,20	Relatief								0	0	
NL.IMBAG.P		9,28	1,12	Relatief								0	0	
NL.IMBAG.P		2,58	0,98	Relatief								0	0	
NL.IMBAG.P		2,56	1,05	Relatief								0	0	
NL.IMBAG.P		2,55	1,12	Relatief								0	0	
NL.IMBAG.P		2,55	1,19	Relatief								0	0	
NL.IMBAG.P		9,15	1,20	Relatief								0	0	
NL.IMBAG.P		2,94	1,23	Relatief								0	0	
NL.IMBAG.P		2,30	0,93	Relatief								0	0	
NL.IMBAG.P		2,72	0,89	Relatief								0	0	
NL.IMBAG.P		3,29	1,14	Relatief								0	0	
NL.IMBAG.P		3,78	0,68	Relatief								0	0	
NL.IMBAG.P		7,43	0,85	Relatief								0	0	
NL.IMBAG.P		2,31	0,73	Relatief								0	0	
NL.IMBAG.P		2,63	0,45	Relatief								0	0	
NL.IMBAG.P		3,60	1,09	Relatief								0	0	
NL.IMBAG.P		2,47	0,74	Relatief								0	0	
NL.IMBAG.P		2,89	0,97	Relatief								0	0	
NL.IMBAG.P		7,35	0,97	Relatief								0	0	
NL.IMBAG.P		6,30	0,91	Relatief								0	0	

Model: => Maximale hoogten - februari 2026
versie februari 2026 - Hoogezand
Groep: (hoofdgroep)
Lijst van Gebouwen, voor rekenmethode Geluid algemeen - Omgevingswet

Naam	Cp	Zwevend	Refl. 31	Refl. 63	Refl. 125	Refl. 250	Refl. 500	Refl. 1k	Refl. 2k	Refl. 4k	Refl. 8k
NL.IMBAG.P	Scherp	False	0,80	0,80	0,80	0,80	0,80	0,80	0,80	0,80	0,80

Model: => Maximale hoogten - februari 2026
versie februari 2026 - Hoogezand
Groep: (hoofdgroep)
Lijst van Gebouwen, voor rekenmethode Geluid algemeen - Omgevingswet

Naam	Omschr.	Hoogte	Maaiveld	Hdef.	Namespace	LokaalID	Versie	Functie	Gebouwtype	BAG-id	Gemeente	Jaar	AHN-jaar	Trust
NL.IMBAG.P		7,31	1,02	Relatief								0	0	
NL.IMBAG.P		3,10	0,97	Relatief								0	0	
NL.IMBAG.P		3,61	1,07	Relatief								0	0	
NL.IMBAG.P		7,09	0,94	Relatief								0	0	
NL.IMBAG.P		2,96	0,95	Relatief								0	0	
NL.IMBAG.P		6,12	0,90	Relatief								0	0	
NL.IMBAG.P		7,13	1,09	Relatief								0	0	
NL.IMBAG.P		3,59	1,09	Relatief								0	0	
NL.IMBAG.P		2,68	0,77	Relatief								0	0	
NL.IMBAG.P		13,78	-0,02	Relatief								0	0	
NL.IMBAG.P		11,25	-0,04	Relatief								0	0	
NL.IMBAG.P		2,86	1,03	Relatief								0	0	
NL.IMBAG.P		7,05	0,88	Relatief								0	0	
NL.IMBAG.P		2,99	0,76	Relatief								0	0	
NL.IMBAG.P		8,12	0,74	Relatief								0	0	
NL.IMBAG.P		3,03	0,74	Relatief								0	0	
NL.IMBAG.P		3,03	0,63	Relatief								0	0	
NL.IMBAG.P		3,11	0,65	Relatief								0	0	
NL.IMBAG.P		2,91	1,09	Relatief								0	0	
NL.IMBAG.P		8,04	1,02	Relatief								0	0	
NL.IMBAG.P		3,27	0,83	Relatief								0	0	
NL.IMBAG.P		5,71	1,14	Relatief								0	0	
NL.IMBAG.P		3,03	0,98	Relatief								0	0	
NL.IMBAG.P		3,10	0,58	Relatief								0	0	
NL.IMBAG.P		3,06	0,76	Relatief								0	0	
NL.IMBAG.P		3,36	0,60	Relatief								0	0	
NL.IMBAG.P		2,81	0,47	Relatief								0	0	
NL.IMBAG.P		3,61	0,89	Relatief								0	0	
NL.IMBAG.P		6,79	1,07	Relatief								0	0	
NL.IMBAG.P		3,02	1,07	Relatief								0	0	
NL.IMBAG.P		2,86	0,88	Relatief								0	0	
NL.IMBAG.P		6,75	0,97	Relatief								0	0	
NL.IMBAG.P		6,13	0,73	Relatief								0	0	
NL.IMBAG.P		6,19	1,00	Relatief								0	0	
NL.IMBAG.P		3,10	1,04	Relatief								0	0	
NL.IMBAG.P		6,63	1,05	Relatief								0	0	
NL.IMBAG.P		3,19	1,05	Relatief								0	0	
NL.IMBAG.P		8,06	0,86	Relatief								0	0	
NL.IMBAG.P		2,45	1,01	Relatief								0	0	
NL.IMBAG.P		7,29	1,96	Relatief								0	0	

Model: => Maximale hoogten - februari 2026
versie februari 2026 - Hoogezand
Groep: (hoofdgroep)
Lijst van Gebouwen, voor rekenmethode Geluid algemeen - Omgevingswet

Naam	Cp	Zwevend	Refl. 31	Refl. 63	Refl. 125	Refl. 250	Refl. 500	Refl. 1k	Refl. 2k	Refl. 4k	Refl. 8k
NL.IMBAG.P	Scherp	False	0,80	0,80	0,80	0,80	0,80	0,80	0,80	0,80	0,80

Model: => Maximale hoogten - februari 2026
versie februari 2026 - Hoogezand
Groep: (hoofdgroep)
Lijst van Gebouwen, voor rekenmethode Geluid algemeen - Omgevingswet

Naam	Omschr.	Hoogte	Maaiveld	Hdef.	Namespace	LokaalID	Versie	Functie	Gebouwtype	BAG-id	Gemeente	Jaar	AHN-jaar	Trust
NL.IMBAG.P		11,19	1,37	Relatief								0	0	
NL.IMBAG.P		13,73	1,25	Relatief								0	0	
NL.IMBAG.P		11,19	1,34	Relatief								0	0	
NL.IMBAG.P		13,79	1,21	Relatief								0	0	
NL.IMBAG.P		13,86	1,25	Relatief								0	0	
NL.IMBAG.P		13,80	1,25	Relatief								0	0	
NL.IMBAG.P		11,21	1,36	Relatief								0	0	
NL.IMBAG.P		13,69	1,08	Relatief								0	0	
NL.IMBAG.P		8,43	2,28	Relatief								0	0	
NL.IMBAG.P		8,54	2,25	Relatief								0	0	
NL.IMBAG.P		2,70	2,19	Relatief								0	0	
NL.IMBAG.P		2,82	2,08	Relatief								0	0	
NL.IMBAG.P		2,82	2,04	Relatief								0	0	
NL.IMBAG.P		2,81	2,07	Relatief								0	0	
NL.IMBAG.P		8,44	2,23	Relatief								0	0	
NL.IMBAG.P		8,45	2,24	Relatief								0	0	
NL.IMBAG.P		8,45	2,25	Relatief								0	0	
NL.IMBAG.P		8,72	2,26	Relatief								0	0	
NL.IMBAG.P		3,16	2,20	Relatief								0	0	
NL.IMBAG.P		8,79	2,33	Relatief								0	0	
NL.IMBAG.P		2,94	2,17	Relatief								0	0	
NL.IMBAG.P		8,67	2,11	Relatief								0	0	
NL.IMBAG.P		3,03	2,22	Relatief								0	0	
NL.IMBAG.P		8,78	2,22	Relatief								0	0	
NL.IMBAG.P		8,81	2,13	Relatief								0	0	
NL.IMBAG.P		3,01	2,13	Relatief								0	0	
NL.IMBAG.P		8,75	2,29	Relatief								0	0	
NL.IMBAG.P		3,08	2,26	Relatief								0	0	
NL.IMBAG.P		3,02	2,26	Relatief								0	0	
NL.IMBAG.P		8,78	2,32	Relatief								0	0	
NL.IMBAG.P		8,77	2,37	Relatief								0	0	
NL.IMBAG.P		2,99	2,31	Relatief								0	0	
NL.IMBAG.P		8,61	2,38	Relatief								0	0	
NL.IMBAG.P		8,80	2,34	Relatief								0	0	
NL.IMBAG.P		2,66	2,02	Relatief								0	0	
NL.IMBAG.P		2,71	2,02	Relatief								0	0	
NL.IMBAG.P		3,00	2,25	Relatief								0	0	
NL.IMBAG.P		2,98	2,17	Relatief								0	0	
NL.IMBAG.P		2,95	2,18	Relatief								0	0	
NL.IMBAG.P		3,01	2,02	Relatief								0	0	

Model: => Maximale hoogten - februari 2026
versie februari 2026 - Hoogezand
Groep: (hoofdgroep)
Lijst van Gebouwen, voor rekenmethode Geluid algemeen - Omgevingswet

Naam	Cp	Zwevend	Refl. 31	Refl. 63	Refl. 125	Refl. 250	Refl. 500	Refl. 1k	Refl. 2k	Refl. 4k	Refl. 8k
NL.IMBAG.P	Scherp	False	0,80	0,80	0,80	0,80	0,80	0,80	0,80	0,80	0,80

Model: => Maximale hoogten - februari 2026
versie februari 2026 - Hoogezand
Groep: (hoofdgroep)
Lijst van Gebouwen, voor rekenmethode Geluid algemeen - Omgevingswet

Naam	Omschr.	Hoogte	Maaiveld	Hdef.	Namespace	LokaalID	Versie	Functie	Gebouwtype	BAG-id	Gemeente	Jaar	AHN-jaar	Trust
NL.IMBAG.P		8,67	0,63	Relatief								0	0	
NL.IMBAG.P		3,36	2,24	Relatief								0	0	
NL.IMBAG.P		3,07	2,09	Relatief								0	0	
NL.IMBAG.P		8,75	2,06	Relatief								0	0	
NL.IMBAG.P		3,05	2,20	Relatief								0	0	
NL.IMBAG.P		8,75	2,24	Relatief								0	0	
NL.IMBAG.P		8,84	2,28	Relatief								0	0	
NL.IMBAG.P		2,25	2,18	Relatief								0	0	
NL.IMBAG.P		3,04	2,17	Relatief								0	0	
NL.IMBAG.P		8,67	2,11	Relatief								0	0	
NL.IMBAG.P		3,11	1,21	Relatief								0	0	
NL.IMBAG.P		6,46	1,45	Relatief								0	0	
NL.IMBAG.P		7,30	1,54	Relatief								0	0	
NL.IMBAG.P		3,12	1,46	Relatief								0	0	
NL.IMBAG.P		3,92	1,03	Relatief								0	0	
NL.IMBAG.P		6,22	1,45	Relatief								0	0	
NL.IMBAG.P		5,70	1,16	Relatief								0	0	
NL.IMBAG.P		5,82	1,61	Relatief								0	0	
NL.IMBAG.P		3,06	1,50	Relatief								0	0	
NL.IMBAG.P		7,98	1,32	Relatief								0	0	
NL.IMBAG.P		2,82	1,06	Relatief								0	0	
NL.IMBAG.P		6,26	1,35	Relatief								0	0	
NL.IMBAG.P		5,72	1,08	Relatief								0	0	
NL.IMBAG.P		2,80	1,22	Relatief								0	0	
NL.IMBAG.P		7,07	1,19	Relatief								0	0	
NL.IMBAG.P		3,05	1,59	Relatief								0	0	
NL.IMBAG.P		7,45	1,50	Relatief								0	0	
NL.IMBAG.P		3,15	1,48	Relatief								0	0	
NL.IMBAG.P		7,08	1,36	Relatief								0	0	
NL.IMBAG.P		3,72	1,32	Relatief								0	0	
NL.IMBAG.P		2,88	1,23	Relatief								0	0	
NL.IMBAG.P		2,96	1,10	Relatief								0	0	
NL.IMBAG.P		3,89	1,01	Relatief								0	0	
NL.IMBAG.P		6,09	1,64	Relatief								0	0	
NL.IMBAG.P		3,11	1,18	Relatief								0	0	
NL.IMBAG.P		5,65	1,33	Relatief								0	0	
NL.IMBAG.P		6,97	1,44	Relatief								0	0	
NL.IMBAG.P		3,06	1,63	Relatief								0	0	
NL.IMBAG.P		3,02	1,62	Relatief								0	0	
NL.IMBAG.P		7,31	1,50	Relatief								0	0	

Model: => Maximale hoogten - februari 2026
versie februari 2026 - Hoogezand
Groep: (hoofdgroep)
Lijst van Gebouwen, voor rekenmethode Geluid algemeen - Omgevingswet

Naam	Cp	Zwevend	Refl. 31	Refl. 63	Refl. 125	Refl. 250	Refl. 500	Refl. 1k	Refl. 2k	Refl. 4k	Refl. 8k
NL.IMBAG.P	Scherp	False	0,80	0,80	0,80	0,80	0,80	0,80	0,80	0,80	0,80

Model: => Maximale hoogten - februari 2026
versie februari 2026 - Hoogezand
Groep: (hoofdgroep)
Lijst van Gebouwen, voor rekenmethode Geluid algemeen - Omgevingswet

Naam	Omschr.	Hoogte	Maaiveld	Hdef.	Namespace	LokaalID	Versie	Functie	Gebouwtype	BAG-id	Gemeente	Jaar	AHN-jaar	Trust
NL.IMBAG.P		6,22	1,28	Relatief								0	0	
NL.IMBAG.P		6,00	1,02	Relatief								0	0	
NL.IMBAG.P		4,00	1,36	Relatief								0	0	
NL.IMBAG.P		8,37	2,03	Relatief								0	0	
NL.IMBAG.P		4,47	1,16	Relatief								0	0	
NL.IMBAG.P		4,48	1,66	Relatief								0	0	
NL.IMBAG.P		1,93	1,80	Relatief								0	0	
NL.IMBAG.P		7,02	1,89	Relatief								0	0	
NL.IMBAG.P		2,76	1,79	Relatief								0	0	
NL.IMBAG.P		3,05	1,75	Relatief								0	0	
NL.IMBAG.P		11,06	2,10	Relatief								0	0	
NL.IMBAG.P		6,25	2,01	Relatief								0	0	
NL.IMBAG.P		7,80	1,75	Relatief								0	0	
NL.IMBAG.P		2,88	1,80	Relatief								0	0	
NL.IMBAG.P		7,07	1,95	Relatief								0	0	
NL.IMBAG.P		2,77	1,88	Relatief								0	0	
NL.IMBAG.P		2,77	1,95	Relatief								0	0	
NL.IMBAG.P		3,05	1,86	Relatief								0	0	
NL.IMBAG.P		5,79	1,72	Relatief								0	0	
NL.IMBAG.P		7,82	1,72	Relatief								0	0	
NL.IMBAG.P		7,02	1,98	Relatief								0	0	
NL.IMBAG.P		2,35	1,75	Relatief								0	0	
NL.IMBAG.P		2,70	2,05	Relatief								0	0	
NL.IMBAG.P		18,02	2,21	Relatief								0	0	
NL.IMBAG.P		41,68	2,20	Relatief								0	0	
NL.IMBAG.P		29,84	2,20	Relatief								0	0	
NL.IMBAG.P		11,22	1,59	Relatief								0	0	
NL.IMBAG.P		6,10	1,35	Relatief								0	0	
NL.IMBAG.P		3,04	1,94	Relatief								0	0	
NL.IMBAG.P		3,10	1,96	Relatief								0	0	
NL.IMBAG.P		2,32	1,80	Relatief								0	0	
NL.IMBAG.P		7,00	1,67	Relatief								0	0	
NL.IMBAG.P		3,27	1,67	Relatief								0	0	
NL.IMBAG.P		2,32	1,83	Relatief								0	0	
NL.IMBAG.P		7,00	1,79	Relatief								0	0	
NL.IMBAG.P		2,88	2,08	Relatief								0	0	
NL.IMBAG.P		3,06	1,89	Relatief								0	0	
NL.IMBAG.P		2,34	1,75	Relatief								0	0	
NL.IMBAG.P		3,00	2,00	Relatief								0	0	
NL.IMBAG.P		2,52	1,71	Relatief								0	0	

Model: => Maximale hoogten - februari 2026
versie februari 2026 - Hoogezand
Groep: (hoofdgroep)
Lijst van Gebouwen, voor rekenmethode Geluid algemeen - Omgevingswet

Naam	Cp	Zwevend	Refl. 31	Refl. 63	Refl. 125	Refl. 250	Refl. 500	Refl. 1k	Refl. 2k	Refl. 4k	Refl. 8k
NL.IMBAG.P	Scherp	False	0,80	0,80	0,80	0,80	0,80	0,80	0,80	0,80	0,80

Model: => Maximale hoogten - februari 2026
versie februari 2026 - Hoogezand
Groep: (hoofdgroep)
Lijst van Gebouwen, voor rekenmethode Geluid algemeen - Omgevingswet

Naam	Omschr.	Hoogte	Maaiveld	Hdef.	Namespace	LokaalID	Versie	Functie	Gebouwtype	BAG-id	Gemeente	Jaar	AHN-jaar	Trust
NL.IMBAG.P		3,04	1,83	Relatief								0	0	
NL.IMBAG.P		2,33	1,76	Relatief								0	0	
NL.IMBAG.P		3,14	1,94	Relatief								0	0	
NL.IMBAG.P		2,70	1,83	Relatief								0	0	
NL.IMBAG.P		3,04	1,70	Relatief								0	0	
NL.IMBAG.P		2,33	1,78	Relatief								0	0	
NL.IMBAG.P		2,58	1,86	Relatief								0	0	
NL.IMBAG.P		3,11	1,97	Relatief								0	0	
NL.IMBAG.P		11,91	2,18	Relatief								0	0	
NL.IMBAG.P		4,70	1,84	Relatief								0	0	
NL.IMBAG.P		15,50	2,04	Relatief								0	0	
NL.IMBAG.P		7,89	2,00	Relatief								0	0	
NL.IMBAG.P		2,72	1,76	Relatief								0	0	
NL.IMBAG.P		2,74	1,65	Relatief								0	0	
NL.IMBAG.P		2,76	1,67	Relatief								0	0	
NL.IMBAG.P		8,82	1,82	Relatief								0	0	
NL.IMBAG.P		2,75	1,70	Relatief								0	0	
NL.IMBAG.P		2,73	1,74	Relatief								0	0	
NL.IMBAG.P		8,81	1,93	Relatief								0	0	
NL.IMBAG.P		8,83	1,81	Relatief								0	0	
NL.IMBAG.P		8,81	1,97	Relatief								0	0	
NL.IMBAG.P		5,00	0,83	Relatief								0	0	
NL.IMBAG.P		5,00	1,00	Relatief								0	0	
NL.IMBAG.P		2,13	1,26	Relatief								0	0	
NL.IMBAG.P		3,45	1,12	Relatief								0	0	
NL.IMBAG.P		3,10	1,14	Relatief								0	0	
NL.IMBAG.P		9,57	-0,97	Relatief								0	0	
NL.IMBAG.P		21,77	0,20	Relatief								0	0	
NL.IMBAG.P		17,98	0,16	Relatief								0	0	
NL.IMBAG.P		18,71	0,20	Relatief								0	0	
NL.IMBAG.P		20,18	0,19	Relatief								0	0	
NL.IMBAG.P		20,20	0,04	Relatief								0	0	
NL.IMBAG.P		7,89	0,15	Relatief								0	0	
NL.IMBAG.P		5,25	0,35	Relatief								0	0	
NL.IMBAG.P		6,85	0,17	Relatief								0	0	
NL.IMBAG.P		3,08	0,36	Relatief								0	0	
NL.IMBAG.P		7,10	0,04	Relatief								0	0	
NL.IMBAG.P		6,40	0,41	Relatief								0	0	
NL.IMBAG.P		7,90	0,35	Relatief								0	0	
NL.IMBAG.P		2,13	1,15	Relatief								0	0	

Model: => Maximale hoogten - februari 2026
versie februari 2026 - Hoogezand
Groep: (hoofdgroep)
Lijst van Gebouwen, voor rekenmethode Geluid algemeen - Omgevingswet

Naam	Cp	Zwevend	Refl. 31	Refl. 63	Refl. 125	Refl. 250	Refl. 500	Refl. 1k	Refl. 2k	Refl. 4k	Refl. 8k
NL.IMBAG.P	Scherp	False	0,80	0,80	0,80	0,80	0,80	0,80	0,80	0,80	0,80

Model: => Maximale hoogten - februari 2026
versie februari 2026 - Hoogezand
Groep: (hoofdgroep)
Lijst van Gebouwen, voor rekenmethode Geluid algemeen - Omgevingswet

Naam	Omschr.	Hoogte	Maaiveld	Hdef.	Namespace	LokaalID	Versie	Functie	Gebouwtype	BAG-id	Gemeente	Jaar	AHN-jaar	Trust
NL.IMBAG.P		2,27	1,22	Relatief								0	0	
NL.IMBAG.P		2,25	1,11	Relatief								0	0	
NL.IMBAG.P		3,85	0,96	Relatief								0	0	
NL.IMBAG.P		3,94	0,31	Relatief								0	0	
NL.IMBAG.P		9,18	0,45	Relatief								0	0	
NL.IMBAG.P		2,35	1,46	Relatief								0	0	
NL.IMBAG.P		2,19	1,37	Relatief								0	0	
NL.IMBAG.P		11,62	0,68	Relatief								0	0	
NL.IMBAG.P		6,13	1,59	Relatief								0	0	
NL.IMBAG.P		6,90	0,28	Relatief								0	0	
NL.IMBAG.P		2,98	0,30	Relatief								0	0	
NL.IMBAG.P		6,82	0,32	Relatief								0	0	
NL.IMBAG.P		2,78	1,27	Relatief								0	0	
NL.IMBAG.P		5,78	0,18	Relatief								0	0	
NL.IMBAG.P		5,75	0,31	Relatief								0	0	
NL.IMBAG.P		5,74	0,35	Relatief								0	0	
NL.IMBAG.P		5,81	0,37	Relatief								0	0	
NL.IMBAG.P		4,16	0,24	Relatief								0	0	
NL.IMBAG.P		3,92	1,69	Relatief								0	0	
NL.IMBAG.P		5,95	1,49	Relatief								0	0	
NL.IMBAG.P		20,35	1,71	Relatief								0	0	
NL.IMBAG.P		4,45	1,69	Relatief								0	0	
NL.IMBAG.P		15,31	1,65	Relatief								0	0	
NL.IMBAG.P		15,62	1,72	Relatief								0	0	
NL.IMBAG.P		3,54	1,58	Relatief								0	0	
NL.IMBAG.P		7,00	1,74	Relatief								0	0	
NL.IMBAG.P		3,55	1,84	Relatief								0	0	
NL.IMBAG.P		7,55	1,51	Relatief								0	0	
NL.IMBAG.P		7,21	1,57	Relatief								0	0	
NL.IMBAG.P		3,57	1,50	Relatief								0	0	
NL.IMBAG.P		3,24	1,41	Relatief								0	0	
NL.IMBAG.P		7,09	1,42	Relatief								0	0	
NL.IMBAG.P		6,37	1,78	Relatief								0	0	
NL.IMBAG.P		4,01	0,79	Relatief								0	0	
NL.IMBAG.P		3,73	1,54	Relatief								0	0	
NL.IMBAG.P		12,29	1,82	Relatief								0	0	
NL.IMBAG.P		8,34	1,84	Relatief								0	0	
NL.IMBAG.P		2,99	1,53	Relatief								0	0	
NL.IMBAG.P		3,23	1,79	Relatief								0	0	
NL.IMBAG.P		8,66	2,07	Relatief								0	0	

Model: => Maximale hoogten - februari 2026
versie februari 2026 - Hoogezand
Groep: (hoofdgroep)
Lijst van Gebouwen, voor rekenmethode Geluid algemeen - Omgevingswet

Naam	Cp	Zwevend	Refl. 31	Refl. 63	Refl. 125	Refl. 250	Refl. 500	Refl. 1k	Refl. 2k	Refl. 4k	Refl. 8k
NL.IMBAG.P	Scherp	False	0,80	0,80	0,80	0,80	0,80	0,80	0,80	0,80	0,80

Model: => Maximale hoogten - februari 2026
versie februari 2026 - Hoogezand
Groep: (hoofdgroep)
Lijst van Gebouwen, voor rekenmethode Geluid algemeen - Omgevingswet

Naam	Omschr.	Hoogte	Maaiveld	Hdef.	Namespace	LokaalID	Versie	Functie	Gebouwtype	BAG-id	Gemeente	Jaar	AHN-jaar	Trust
NL.IMBAG.P		3,07	1,72	Relatief								0	0	
NL.IMBAG.P		5,76	2,11	Relatief								0	0	
NL.IMBAG.P		31,10	1,69	Relatief								0	0	
NL.IMBAG.P		13,87	1,81	Relatief								0	0	
NL.IMBAG.P		3,75	1,62	Relatief								0	0	
NL.IMBAG.P		10,15	1,69	Relatief								0	0	
NL.IMBAG.P		3,36	0,78	Relatief								0	0	
NL.IMBAG.P		2,85	0,92	Relatief								0	0	
NL.IMBAG.P		3,03	0,93	Relatief								0	0	
NL.IMBAG.P		6,85	1,23	Relatief								0	0	
NL.IMBAG.P		3,09	1,10	Relatief								0	0	
NL.IMBAG.P		6,77	1,10	Relatief								0	0	
NL.IMBAG.P		3,29	1,11	Relatief								0	0	
NL.IMBAG.P		6,88	0,92	Relatief								0	0	
NL.IMBAG.P		2,09	0,91	Relatief								0	0	
NL.IMBAG.P		2,42	0,47	Relatief								0	0	
NL.IMBAG.P		2,80	1,00	Relatief								0	0	
NL.IMBAG.P		7,24	0,97	Relatief								0	0	
NL.IMBAG.P		4,76	0,46	Relatief								0	0	
NL.IMBAG.P		5,90	0,29	Relatief								0	0	
NL.IMBAG.P		3,06	1,25	Relatief								0	0	
NL.IMBAG.P		7,12	1,29	Relatief								0	0	
NL.IMBAG.P		2,70	0,87	Relatief								0	0	
NL.IMBAG.P		7,18	0,87	Relatief								0	0	
NL.IMBAG.P		8,49	1,13	Relatief								0	0	
NL.IMBAG.P		3,21	0,99	Relatief								0	0	
NL.IMBAG.P		8,06	1,58	Relatief								0	0	
NL.IMBAG.P		3,05	0,15	Relatief								0	0	
NL.IMBAG.P		7,43	1,08	Relatief								0	0	
NL.IMBAG.P		2,60	0,90	Relatief								0	0	
NL.IMBAG.P		7,32	0,98	Relatief								0	0	
NL.IMBAG.P		2,55	0,99	Relatief								0	0	
NL.IMBAG.P		6,81	1,09	Relatief								0	0	
NL.IMBAG.P		5,70	0,62	Relatief								0	0	
NL.IMBAG.P		6,90	1,03	Relatief								0	0	
NL.IMBAG.P		3,19	1,03	Relatief								0	0	
NL.IMBAG.P		2,82	1,05	Relatief								0	0	
NL.IMBAG.P		7,33	1,02	Relatief								0	0	
NL.IMBAG.P		7,04	1,05	Relatief								0	0	
NL.IMBAG.P		2,70	0,15	Relatief								0	0	

Model: => Maximale hoogten - februari 2026
versie februari 2026 - Hoogezand
Groep: (hoofdgroep)
Lijst van Gebouwen, voor rekenmethode Geluid algemeen - Omgevingswet

Naam	Cp	Zwevend	Refl. 31	Refl. 63	Refl. 125	Refl. 250	Refl. 500	Refl. 1k	Refl. 2k	Refl. 4k	Refl. 8k
NL.IMBAG.P	Scherp	False	0,80	0,80	0,80	0,80	0,80	0,80	0,80	0,80	0,80

Model: => Maximale hoogten - februari 2026
versie februari 2026 - Hoogezand
Groep: (hoofdgroep)
Lijst van Gebouwen, voor rekenmethode Geluid algemeen - Omgevingswet

Naam	Omschr.	Hoogte	Maaiveld	Hdef.	Namespace	LokaalID	Versie	Functie	Gebouwtype	BAG-id	Gemeente	Jaar	AHN-jaar	Trust
NL.IMBAG.P		6,17	0,91	Relatief								0	0	
NL.IMBAG.P		3,11	0,97	Relatief								0	0	
NL.IMBAG.P		6,68	0,92	Relatief								0	0	
NL.IMBAG.P		6,15	0,80	Relatief								0	0	
NL.IMBAG.P		7,28	0,83	Relatief								0	0	
NL.IMBAG.P		6,80	1,19	Relatief								0	0	
NL.IMBAG.P		5,51	0,71	Relatief								0	0	
NL.IMBAG.P		2,87	0,81	Relatief								0	0	
NL.IMBAG.P		2,50	0,71	Relatief								0	0	
NL.IMBAG.P		5,90	1,00	Relatief								0	0	
NL.IMBAG.P		2,51	1,07	Relatief								0	0	
NL.IMBAG.P		7,29	1,07	Relatief								0	0	
NL.IMBAG.P		6,05	0,81	Relatief								0	0	
NL.IMBAG.P		2,85	0,56	Relatief								0	0	
NL.IMBAG.P		2,72	1,04	Relatief								0	0	
NL.IMBAG.P		6,82	0,99	Relatief								0	0	
NL.IMBAG.P		2,99	0,54	Relatief								0	0	
NL.IMBAG.P		7,37	1,00	Relatief								0	0	
NL.IMBAG.P		2,59	1,03	Relatief								0	0	
NL.IMBAG.P		6,87	1,03	Relatief								0	0	
NL.IMBAG.P		5,07	0,87	Relatief								0	0	
NL.IMBAG.P		4,34	0,36	Relatief								0	0	
NL.IMBAG.P		4,23	0,51	Relatief								0	0	
NL.IMBAG.P		2,56	0,99	Relatief								0	0	
NL.IMBAG.P		7,38	0,82	Relatief								0	0	
NL.IMBAG.P		6,64	1,00	Relatief								0	0	
NL.IMBAG.P		3,05	1,00	Relatief								0	0	
NL.IMBAG.P		2,88	0,97	Relatief								0	0	
NL.IMBAG.P		7,32	0,97	Relatief								0	0	
NL.IMBAG.P		2,59	1,06	Relatief								0	0	
NL.IMBAG.P		7,36	1,06	Relatief								0	0	
NL.IMBAG.P		4,96	0,91	Relatief								0	0	
NL.IMBAG.P		10,91	0,88	Relatief								0	0	
NL.IMBAG.P		2,43	0,13	Relatief								0	0	
NL.IMBAG.P		7,05	0,89	Relatief								0	0	
NL.IMBAG.P		2,70	0,89	Relatief								0	0	
NL.IMBAG.P		6,00	0,80	Relatief								0	0	
NL.IMBAG.P		2,76	1,08	Relatief								0	0	
NL.IMBAG.P		7,21	1,09	Relatief								0	0	
NL.IMBAG.P		6,94	1,10	Relatief								0	0	

Model: => Maximale hoogten - februari 2026
versie februari 2026 - Hoogezand
Groep: (hoofdgroep)
Lijst van Gebouwen, voor rekenmethode Geluid algemeen - Omgevingswet

Naam	Cp	Zwevend	Refl. 31	Refl. 63	Refl. 125	Refl. 250	Refl. 500	Refl. 1k	Refl. 2k	Refl. 4k	Refl. 8k
NL.IMBAG.P	Scherp	False	0,80	0,80	0,80	0,80	0,80	0,80	0,80	0,80	0,80

Model: => Maximale hoogten - februari 2026
versie februari 2026 - Hoogezand
Groep: (hoofdgroep)
Lijst van Gebouwen, voor rekenmethode Geluid algemeen - Omgevingswet

Naam	Omschr.	Hoogte	Maaiveld	Hdef.	Namespace	LokaalID	Versie	Functie	Gebouwtype	BAG-id	Gemeente	Jaar	AHN-jaar	Trust
NL.IMBAG.P		2,56	0,87	Relatief								0	0	
NL.IMBAG.P		2,97	1,15	Relatief								0	0	
NL.IMBAG.P		6,86	1,03	Relatief								0	0	
NL.IMBAG.P		6,75	1,00	Relatief								0	0	
NL.IMBAG.P		3,03	1,00	Relatief								0	0	
NL.IMBAG.P		2,64	1,12	Relatief								0	0	
NL.IMBAG.P		7,38	1,06	Relatief								0	0	
NL.IMBAG.P		7,32	1,05	Relatief								0	0	
NL.IMBAG.P		5,25	0,47	Relatief								0	0	
NL.IMBAG.P		6,89	0,97	Relatief								0	0	
NL.IMBAG.P		3,17	0,98	Relatief								0	0	
NL.IMBAG.P		2,59	0,89	Relatief								0	0	
NL.IMBAG.P		2,75	1,02	Relatief								0	0	
NL.IMBAG.P		7,10	1,02	Relatief								0	0	
NL.IMBAG.P		7,31	0,90	Relatief								0	0	
NL.IMBAG.P		2,53	0,94	Relatief								0	0	
NL.IMBAG.P		7,30	1,05	Relatief								0	0	
NL.IMBAG.P		2,51	0,98	Relatief								0	0	
NL.IMBAG.P		2,96	1,13	Relatief								0	0	
NL.IMBAG.P		6,86	1,13	Relatief								0	0	
NL.IMBAG.P		6,73	1,17	Relatief								0	0	
NL.IMBAG.P		3,23	1,15	Relatief								0	0	
NL.IMBAG.P		6,19	1,23	Relatief								0	0	
NL.IMBAG.P		7,32	1,02	Relatief								0	0	
NL.IMBAG.P		2,56	1,02	Relatief								0	0	
NL.IMBAG.P		2,59	0,76	Relatief								0	0	
NL.IMBAG.P		7,02	1,06	Relatief								0	0	
NL.IMBAG.P		6,59	0,79	Relatief								0	0	
NL.IMBAG.P		2,57	0,74	Relatief								0	0	
NL.IMBAG.P		6,22	0,94	Relatief								0	0	
NL.IMBAG.P		3,21	0,58	Relatief								0	0	
NL.IMBAG.P		7,03	0,78	Relatief								0	0	
NL.IMBAG.P		3,31	0,68	Relatief								0	0	
NL.IMBAG.P		7,36	0,99	Relatief								0	0	
NL.IMBAG.P		2,54	0,99	Relatief								0	0	
NL.IMBAG.P		2,52	1,10	Relatief								0	0	
NL.IMBAG.P		7,30	0,85	Relatief								0	0	
NL.IMBAG.P		3,27	1,15	Relatief								0	0	
NL.IMBAG.P		6,84	1,15	Relatief								0	0	
NL.IMBAG.P		2,37	0,68	Relatief								0	0	

Model: => Maximale hoogten - februari 2026
versie februari 2026 - Hoogezand
Groep: (hoofdgroep)
Lijst van Gebouwen, voor rekenmethode Geluid algemeen - Omgevingswet

Naam	Cp	Zwevend	Refl. 31	Refl. 63	Refl. 125	Refl. 250	Refl. 500	Refl. 1k	Refl. 2k	Refl. 4k	Refl. 8k
NL.IMBAG.P	Scherp	False	0,80	0,80	0,80	0,80	0,80	0,80	0,80	0,80	0,80

Model: => Maximale hoogten - februari 2026
versie februari 2026 - Hoogezand
Groep: (hoofdgroep)
Lijst van Gebouwen, voor rekenmethode Geluid algemeen - Omgevingswet

Naam	Omschr.	Hoogte	Maaiveld	Hdef.	Namespace	LokaalID	Versie	Functie	Gebouwtype	BAG-id	Gemeente	Jaar	AHN-jaar	Trust
NL.IMBAG.P		2,74	0,92	Relatief								0	0	
NL.IMBAG.P		7,25	0,93	Relatief								0	0	
NL.IMBAG.P		7,36	0,82	Relatief								0	0	
NL.IMBAG.P		2,61	0,82	Relatief								0	0	
NL.IMBAG.P		2,38	0,57	Relatief								0	0	
NL.IMBAG.P		2,69	0,91	Relatief								0	0	
NL.IMBAG.P		7,41	1,12	Relatief								0	0	
NL.IMBAG.P		6,16	0,77	Relatief								0	0	
NL.IMBAG.P		7,24	1,08	Relatief								0	0	
NL.IMBAG.P		2,87	1,08	Relatief								0	0	
NL.IMBAG.P		4,99	0,60	Relatief								0	0	
NL.IMBAG.P		7,42	0,87	Relatief								0	0	
NL.IMBAG.P		2,50	0,83	Relatief								0	0	
NL.IMBAG.P		7,43	0,76	Relatief								0	0	
NL.IMBAG.P		7,34	1,06	Relatief								0	0	
NL.IMBAG.P		2,52	1,05	Relatief								0	0	
NL.IMBAG.P		2,93	0,59	Relatief								0	0	
NL.IMBAG.P		6,10	0,43	Relatief								0	0	
NL.IMBAG.P		2,28	0,92	Relatief								0	0	
NL.IMBAG.P		7,10	1,21	Relatief								0	0	
NL.IMBAG.P		2,69	1,18	Relatief								0	0	
NL.IMBAG.P		7,41	0,85	Relatief								0	0	
NL.IMBAG.P		2,47	0,86	Relatief								0	0	
NL.IMBAG.P		2,81	1,14	Relatief								0	0	
NL.IMBAG.P		2,76	1,26	Relatief								0	0	
NL.IMBAG.P		2,50	0,75	Relatief								0	0	
NL.IMBAG.P		6,23	0,60	Relatief								0	0	
NL.IMBAG.P		6,14	1,42	Relatief								0	0	
NL.IMBAG.P		2,70	1,26	Relatief								0	0	
NL.IMBAG.P		2,46	0,68	Relatief								0	0	
NL.IMBAG.P		7,39	0,68	Relatief								0	0	
NL.IMBAG.P		2,54	0,91	Relatief								0	0	
NL.IMBAG.P		7,30	0,75	Relatief								0	0	
NL.IMBAG.P		7,37	0,92	Relatief								0	0	
NL.IMBAG.P		2,59	0,88	Relatief								0	0	
NL.IMBAG.P		2,84	0,83	Relatief								0	0	
NL.IMBAG.P		6,19	0,66	Relatief								0	0	
NL.IMBAG.P		7,43	0,70	Relatief								0	0	
NL.IMBAG.P		2,71	0,74	Relatief								0	0	
NL.IMBAG.P		2,96	0,34	Relatief								0	0	

Model: => Maximale hoogten - februari 2026
versie februari 2026 - Hoogezand
Groep: (hoofdgroep)
Lijst van Gebouwen, voor rekenmethode Geluid algemeen - Omgevingswet

Naam	Cp	Zwevend	Refl. 31	Refl. 63	Refl. 125	Refl. 250	Refl. 500	Refl. 1k	Refl. 2k	Refl. 4k	Refl. 8k
NL.IMBAG.P	Scherp	False	0,80	0,80	0,80	0,80	0,80	0,80	0,80	0,80	0,80

Model: => Maximale hoogten - februari 2026
versie februari 2026 - Hoogezand
Groep: (hoofdgroep)
Lijst van Gebouwen, voor rekenmethode Geluid algemeen - Omgevingswet

Naam	Omschr.	Hoogte	Maaiveld	Hdef.	Namespace	LokaalID	Versie	Functie	Gebouwtype	BAG-id	Gemeente	Jaar	AHN-jaar	Trust
NL.IMBAG.P		7,39	0,56	Relatief								0	0	
NL.IMBAG.P		6,49	0,37	Relatief								0	0	
NL.IMBAG.P		3,07	1,09	Relatief								0	0	
NL.IMBAG.P		7,19	1,13	Relatief								0	0	
NL.IMBAG.P		2,63	0,89	Relatief								0	0	
NL.IMBAG.P		7,35	0,90	Relatief								0	0	
NL.IMBAG.P		4,91	0,55	Relatief								0	0	
NL.IMBAG.P		5,16	0,04	Relatief								0	0	
NL.IMBAG.P		5,01	0,59	Relatief								0	0	
NL.IMBAG.P		2,61	0,58	Relatief								0	0	
NL.IMBAG.P		6,73	0,65	Relatief								0	0	
NL.IMBAG.P		2,60	0,77	Relatief								0	0	
NL.IMBAG.P		6,24	0,74	Relatief								0	0	
NL.IMBAG.P		3,79	0,40	Relatief								0	0	
NL.IMBAG.P		2,37	0,59	Relatief								0	0	
NL.IMBAG.P		5,80	0,17	Relatief								0	0	
NL.IMBAG.P		4,96	0,73	Relatief								0	0	
NL.IMBAG.P		3,26	0,32	Relatief								0	0	
NL.IMBAG.P		2,70	0,92	Relatief								0	0	
NL.IMBAG.P		6,18	0,75	Relatief								0	0	
NL.IMBAG.P		2,72	0,96	Relatief								0	0	
NL.IMBAG.P		7,21	0,92	Relatief								0	0	
NL.IMBAG.P		7,01	0,74	Relatief								0	0	
NL.IMBAG.P		6,76	0,86	Relatief								0	0	
NL.IMBAG.P		2,50	0,80	Relatief								0	0	
NL.IMBAG.P		4,41	0,29	Relatief								0	0	
NL.IMBAG.P		2,41	0,49	Relatief								0	0	
NL.IMBAG.P		2,87	0,83	Relatief								0	0	
NL.IMBAG.P		2,69	1,01	Relatief								0	0	
NL.IMBAG.P		2,43	0,76	Relatief								0	0	
NL.IMBAG.P		2,69	0,49	Relatief								0	0	
NL.IMBAG.P		2,55	0,97	Relatief								0	0	
NL.IMBAG.P		2,46	1,06	Relatief								0	0	
NL.IMBAG.P		3,70	0,67	Relatief								0	0	
NL.IMBAG.P		10,91	0,99	Relatief								0	0	
NL.IMBAG.P		10,94	0,87	Relatief								0	0	
NL.IMBAG.P		11,03	1,03	Relatief								0	0	
NL.IMBAG.P		3,45	0,21	Relatief								0	0	
NL.IMBAG.P		2,71	0,22	Relatief								0	0	
NL.IMBAG.P		7,19	1,78	Relatief								0	0	

Model: => Maximale hoogten - februari 2026
versie februari 2026 - Hoogezand
Groep: (hoofdgroep)
Lijst van Gebouwen, voor rekenmethode Geluid algemeen - Omgevingswet

Naam	Cp	Zwevend	Refl. 31	Refl. 63	Refl. 125	Refl. 250	Refl. 500	Refl. 1k	Refl. 2k	Refl. 4k	Refl. 8k
NL.IMBAG.P	Scherp	False	0,80	0,80	0,80	0,80	0,80	0,80	0,80	0,80	0,80

Model: => Maximale hoogten - februari 2026
versie februari 2026 - Hoogezand
Groep: (hoofdgroep)
Lijst van Gebouwen, voor rekenmethode Geluid algemeen - Omgevingswet

Naam	Omschr.	Hoogte	Maaiveld	Hdef.	Namespace	LokaalID	Versie	Functie	Gebouwtype	BAG-id	Gemeente	Jaar	AHN-jaar	Trust
NL.IMBAG.P		3,12	2,18	Relatief								0	0	
NL.IMBAG.P		3,43	1,77	Relatief								0	0	
NL.IMBAG.P		7,66	2,11	Relatief								0	0	
NL.IMBAG.P		2,96	2,18	Relatief								0	0	
NL.IMBAG.P		3,19	2,11	Relatief								0	0	
NL.IMBAG.P		3,12	2,05	Relatief								0	0	
NL.IMBAG.P		3,30	2,01	Relatief								0	0	
NL.IMBAG.P		8,87	2,04	Relatief								0	0	
NL.IMBAG.P		6,55	2,19	Relatief								0	0	
NL.IMBAG.P		3,66	2,24	Relatief								0	0	
NL.IMBAG.P		6,60	2,06	Relatief								0	0	
NL.IMBAG.P		6,97	1,70	Relatief								0	0	
NL.IMBAG.P		3,11	1,70	Relatief								0	0	
NL.IMBAG.P		3,61	1,76	Relatief								0	0	
NL.IMBAG.P		3,45	2,02	Relatief								0	0	
NL.IMBAG.P		8,10	2,06	Relatief								0	0	
NL.IMBAG.P		3,03	1,87	Relatief								0	0	
NL.IMBAG.P		6,94	1,98	Relatief								0	0	
NL.IMBAG.P		7,00	2,12	Relatief								0	0	
NL.IMBAG.P		3,02	2,15	Relatief								0	0	
NL.IMBAG.P		3,00	1,87	Relatief								0	0	
NL.IMBAG.P		6,97	1,92	Relatief								0	0	
NL.IMBAG.P		3,58	1,48	Relatief								0	0	
NL.IMBAG.P		2,75	1,84	Relatief								0	0	
NL.IMBAG.P		6,94	2,02	Relatief								0	0	
NL.IMBAG.P		2,94	2,05	Relatief								0	0	
NL.IMBAG.P		3,19	1,90	Relatief								0	0	
NL.IMBAG.P		2,33	2,24	Relatief								0	0	
NL.IMBAG.P		2,76	1,80	Relatief								0	0	
NL.IMBAG.P		3,06	1,62	Relatief								0	0	
NL.IMBAG.P		6,96	1,68	Relatief								0	0	
NL.IMBAG.P		6,91	2,02	Relatief								0	0	
NL.IMBAG.P		2,96	1,92	Relatief								0	0	
NL.IMBAG.P		6,43	1,91	Relatief								0	0	
NL.IMBAG.P		3,09	1,96	Relatief								0	0	
NL.IMBAG.P		3,22	1,78	Relatief								0	0	
NL.IMBAG.P		3,17	2,11	Relatief								0	0	
NL.IMBAG.P		3,24	2,05	Relatief								0	0	
NL.IMBAG.P		8,86	2,12	Relatief								0	0	
NL.IMBAG.P		3,58	2,09	Relatief								0	0	

Model: => Maximale hoogten - februari 2026
versie februari 2026 - Hoogezand
Groep: (hoofdgroep)
Lijst van Gebouwen, voor rekenmethode Geluid algemeen - Omgevingswet

Naam	Cp	Zwevend	Refl. 31	Refl. 63	Refl. 125	Refl. 250	Refl. 500	Refl. 1k	Refl. 2k	Refl. 4k	Refl. 8k
NL.IMBAG.P	Scherp	False	0,80	0,80	0,80	0,80	0,80	0,80	0,80	0,80	0,80

Model: => Maximale hoogten - februari 2026
versie februari 2026 - Hoogezand
Groep: (hoofdgroep)
Lijst van Gebouwen, voor rekenmethode Geluid algemeen - Omgevingswet

Naam	Omschr.	Hoogte	Maaiveld	Hdef.	Namespace	LokaalID	Versie	Functie	Gebouwtype	BAG-id	Gemeente	Jaar	AHN-jaar	Trust
NL.IMBAG.P		8,25	2,09	Relatief								0	0	
NL.IMBAG.P		2,92	2,00	Relatief								0	0	
NL.IMBAG.P		2,82	1,76	Relatief								0	0	
NL.IMBAG.P		7,48	1,95	Relatief								0	0	
NL.IMBAG.P		2,76	2,26	Relatief								0	0	
NL.IMBAG.P		3,02	2,04	Relatief								0	0	
NL.IMBAG.P		8,11	2,11	Relatief								0	0	
NL.IMBAG.P		11,09	1,97	Relatief								0	0	
NL.IMBAG.P		5,42	1,92	Relatief								0	0	
NL.IMBAG.P		3,32	1,67	Relatief								0	0	
NL.IMBAG.P		3,65	2,05	Relatief								0	0	
NL.IMBAG.P		7,06	2,06	Relatief								0	0	
NL.IMBAG.P		3,16	1,81	Relatief								0	0	
NL.IMBAG.P		6,93	1,69	Relatief								0	0	
NL.IMBAG.P		2,89	1,71	Relatief								0	0	
NL.IMBAG.P		3,07	1,64	Relatief								0	0	
NL.IMBAG.P		2,52	1,96	Relatief								0	0	
NL.IMBAG.P		2,85	1,72	Relatief								0	0	
NL.IMBAG.P		3,16	1,72	Relatief								0	0	
NL.IMBAG.P		6,53	1,79	Relatief								0	0	
NL.IMBAG.P		7,14	1,89	Relatief								0	0	
NL.IMBAG.P		3,10	1,95	Relatief								0	0	
NL.IMBAG.P		3,12	1,88	Relatief								0	0	
NL.IMBAG.P		2,73	2,06	Relatief								0	0	
NL.IMBAG.P		3,21	2,14	Relatief								0	0	
NL.IMBAG.P		8,91	2,12	Relatief								0	0	
NL.IMBAG.P		8,18	1,99	Relatief								0	0	
NL.IMBAG.P		3,22	1,79	Relatief								0	0	
NL.IMBAG.P		6,95	1,80	Relatief								0	0	
NL.IMBAG.P		3,63	2,00	Relatief								0	0	
NL.IMBAG.P		6,08	2,09	Relatief								0	0	
NL.IMBAG.P		3,13	1,89	Relatief								0	0	
NL.IMBAG.P		9,98	2,07	Relatief								0	0	
NL.IMBAG.P		3,61	1,82	Relatief								0	0	
NL.IMBAG.P		2,87	2,16	Relatief								0	0	
NL.IMBAG.P		7,54	2,12	Relatief								0	0	
NL.IMBAG.P		3,68	1,97	Relatief								0	0	
NL.IMBAG.P		7,46	2,04	Relatief								0	0	
NL.IMBAG.P		7,04	1,66	Relatief								0	0	
NL.IMBAG.P		3,09	1,74	Relatief								0	0	

Model: => Maximale hoogten - februari 2026
versie februari 2026 - Hoogezand
Groep: (hoofdgroep)
Lijst van Gebouwen, voor rekenmethode Geluid algemeen - Omgevingswet

Naam	Cp	Zwevend	Refl. 31	Refl. 63	Refl. 125	Refl. 250	Refl. 500	Refl. 1k	Refl. 2k	Refl. 4k	Refl. 8k
NL.IMBAG.P	Scherp	False	0,80	0,80	0,80	0,80	0,80	0,80	0,80	0,80	0,80

Model: => Maximale hoogten - februari 2026
versie februari 2026 - Hoogezand
Groep: (hoofdgroep)
Lijst van Gebouwen, voor rekenmethode Geluid algemeen - Omgevingswet

Naam	Omschr.	Hoogte	Maaiveld	Hdef.	Namespace	LokaalID	Versie	Functie	Gebouwtype	BAG-id	Gemeente	Jaar	AHN-jaar	Trust
NL.IMBAG.P		3,16	1,66	Relatief								0	0	
NL.IMBAG.P		5,12	2,03	Relatief								0	0	
NL.IMBAG.P		3,12	1,95	Relatief								0	0	
NL.IMBAG.P		2,70	1,80	Relatief								0	0	
NL.IMBAG.P		3,09	1,93	Relatief								0	0	
NL.IMBAG.P		3,07	2,05	Relatief								0	0	
NL.IMBAG.P		7,09	1,75	Relatief								0	0	
NL.IMBAG.P		2,84	1,96	Relatief								0	0	
NL.IMBAG.P		7,09	1,73	Relatief								0	0	
NL.IMBAG.P		3,01	1,92	Relatief								0	0	
NL.IMBAG.P		3,11	1,86	Relatief								0	0	
NL.IMBAG.P		3,31	2,04	Relatief								0	0	
NL.IMBAG.P		4,70	1,57	Relatief								0	0	
NL.IMBAG.P		7,06	2,03	Relatief								0	0	
NL.IMBAG.P		3,05	2,00	Relatief								0	0	
NL.IMBAG.P		3,05	2,08	Relatief								0	0	
NL.IMBAG.P		2,48	1,78	Relatief								0	0	
NL.IMBAG.P		6,05	2,15	Relatief								0	0	
NL.IMBAG.P		2,56	1,91	Relatief								0	0	
NL.IMBAG.P		2,36	1,78	Relatief								0	0	
NL.IMBAG.P		6,88	1,80	Relatief								0	0	
NL.IMBAG.P		4,26	2,00	Relatief								0	0	
NL.IMBAG.P		7,73	2,12	Relatief								0	0	
NL.IMBAG.P		3,17	2,10	Relatief								0	0	
NL.IMBAG.P		8,15	2,09	Relatief								0	0	
NL.IMBAG.P		21,90	1,71	Relatief								0	0	
NL.IMBAG.P		6,85	1,92	Relatief								0	0	
NL.IMBAG.P		2,92	1,93	Relatief								0	0	
NL.IMBAG.P		3,13	2,16	Relatief								0	0	
NL.IMBAG.P		6,96	1,65	Relatief								0	0	
NL.IMBAG.P		2,71	1,93	Relatief								0	0	
NL.IMBAG.P		8,13	1,80	Relatief								0	0	
NL.IMBAG.P		7,29	1,76	Relatief								0	0	
NL.IMBAG.P		2,62	1,97	Relatief								0	0	
NL.IMBAG.P		2,87	1,77	Relatief								0	0	
NL.IMBAG.P		2,71	1,89	Relatief								0	0	
NL.IMBAG.P		2,71	1,92	Relatief								0	0	
NL.IMBAG.P		2,71	2,00	Relatief								0	0	
NL.IMBAG.P		2,73	2,03	Relatief								0	0	
NL.IMBAG.P		2,70	2,07	Relatief								0	0	

Model: => Maximale hoogten - februari 2026
versie februari 2026 - Hoogezand
Groep: (hoofdgroep)
Lijst van Gebouwen, voor rekenmethode Geluid algemeen - Omgevingswet

Naam	Cp	Zwevend	Refl. 31	Refl. 63	Refl. 125	Refl. 250	Refl. 500	Refl. 1k	Refl. 2k	Refl. 4k	Refl. 8k
NL.IMBAG.P	Scherp	False	0,80	0,80	0,80	0,80	0,80	0,80	0,80	0,80	0,80

Model: => Maximale hoogten - februari 2026
versie februari 2026 - Hoogezand
Groep: (hoofdgroep)
Lijst van Gebouwen, voor rekenmethode Geluid algemeen - Omgevingswet

Naam	Omschr.	Hoogte	Maaiveld	Hdef.	Namespace	LokaalID	Versie	Functie	Gebouwtype	BAG-id	Gemeente	Jaar	AHN-jaar	Trust
NL.IMBAG.P		2,85	1,95	Relatief								0	0	
NL.IMBAG.P		2,83	1,92	Relatief								0	0	
NL.IMBAG.P		2,76	2,00	Relatief								0	0	
NL.IMBAG.P		3,65	1,73	Relatief								0	0	
NL.IMBAG.P		2,74	1,66	Relatief								0	0	
NL.IMBAG.P		2,73	1,83	Relatief								0	0	
NL.IMBAG.P		2,74	1,66	Relatief								0	0	
NL.IMBAG.P		2,71	1,69	Relatief								0	0	
NL.IMBAG.P		2,71	1,74	Relatief								0	0	
NL.IMBAG.P		2,72	1,71	Relatief								0	0	
NL.IMBAG.P		2,71	1,79	Relatief								0	0	
NL.IMBAG.P		2,68	1,75	Relatief								0	0	
NL.IMBAG.P		2,69	1,74	Relatief								0	0	
NL.IMBAG.P		2,73	1,82	Relatief								0	0	
NL.IMBAG.P		2,68	1,78	Relatief								0	0	
NL.IMBAG.P		8,85	1,77	Relatief								0	0	
NL.IMBAG.P		9,02	1,95	Relatief								0	0	
NL.IMBAG.P		2,71	1,71	Relatief								0	0	
NL.IMBAG.P		2,74	1,66	Relatief								0	0	
NL.IMBAG.P		2,67	1,75	Relatief								0	0	
NL.IMBAG.P		2,68	1,67	Relatief								0	0	
NL.IMBAG.P		2,72	1,80	Relatief								0	0	
NL.IMBAG.P		2,68	1,79	Relatief								0	0	
NL.IMBAG.P		8,85	1,79	Relatief								0	0	
NL.IMBAG.P		8,85	1,86	Relatief								0	0	
NL.IMBAG.P		8,80	1,84	Relatief								0	0	
NL.IMBAG.P		9,03	1,91	Relatief								0	0	
NL.IMBAG.P		8,81	1,97	Relatief								0	0	
NL.IMBAG.P		8,85	1,79	Relatief								0	0	
NL.IMBAG.P		8,84	1,86	Relatief								0	0	
NL.IMBAG.P		8,84	1,92	Relatief								0	0	
NL.IMBAG.P		8,85	1,97	Relatief								0	0	
NL.IMBAG.P		8,83	1,89	Relatief								0	0	
NL.IMBAG.P		9,02	1,80	Relatief								0	0	
NL.IMBAG.P		8,83	1,94	Relatief								0	0	
NL.IMBAG.P		8,81	1,94	Relatief								0	0	
NL.IMBAG.P		8,84	1,98	Relatief								0	0	
NL.IMBAG.P		8,85	1,80	Relatief								0	0	
NL.IMBAG.P		7,51	0,27	Relatief								0	0	
NL.IMBAG.P		2,87	0,85	Relatief								0	0	

Model: => Maximale hoogten - februari 2026
versie februari 2026 - Hoogezand
Groep: (hoofdgroep)
Lijst van Gebouwen, voor rekenmethode Geluid algemeen - Omgevingswet

Naam	Cp	Zwevend	Refl. 31	Refl. 63	Refl. 125	Refl. 250	Refl. 500	Refl. 1k	Refl. 2k	Refl. 4k	Refl. 8k
NL.IMBAG.P	Scherp	False	0,80	0,80	0,80	0,80	0,80	0,80	0,80	0,80	0,80

Model: => Maximale hoogten - februari 2026
versie februari 2026 - Hoogezand
Groep: (hoofdgroep)
Lijst van Gebouwen, voor rekenmethode Geluid algemeen - Omgevingswet

Naam	Omschr.	Hoogte	Maaiveld	Hdef.	Namespace	LokaalID	Versie	Functie	Gebouwtype	BAG-id	Gemeente	Jaar	AHN-jaar	Trust
NL.IMBAG.P		3,03	1,00	Relatief								0	0	
NL.IMBAG.P		6,07	1,04	Relatief								0	0	
NL.IMBAG.P		5,71	1,00	Relatief								0	0	
NL.IMBAG.P		8,45	0,94	Relatief								0	0	
NL.IMBAG.P		2,42	0,93	Relatief								0	0	
NL.IMBAG.P		6,64	0,78	Relatief								0	0	
NL.IMBAG.P		2,72	0,77	Relatief								0	0	
NL.IMBAG.P		2,43	0,93	Relatief								0	0	
NL.IMBAG.P		2,46	0,73	Relatief								0	0	
NL.IMBAG.P		2,49	0,68	Relatief								0	0	
NL.IMBAG.P		2,85	0,82	Relatief								0	0	
NL.IMBAG.P		7,08	0,73	Relatief								0	0	
NL.IMBAG.P		6,72	0,64	Relatief								0	0	
NL.IMBAG.P		3,14	0,98	Relatief								0	0	
NL.IMBAG.P		6,15	1,05	Relatief								0	0	
NL.IMBAG.P		6,70	0,82	Relatief								0	0	
NL.IMBAG.P		2,85	0,80	Relatief								0	0	
NL.IMBAG.P		2,48	0,80	Relatief								0	0	
NL.IMBAG.P		6,81	0,58	Relatief								0	0	
NL.IMBAG.P		5,78	0,97	Relatief								0	0	
NL.IMBAG.P		8,50	0,96	Relatief								0	0	
NL.IMBAG.P		8,32	0,94	Relatief								0	0	
NL.IMBAG.P		2,41	0,70	Relatief								0	0	
NL.IMBAG.P		6,62	0,81	Relatief								0	0	
NL.IMBAG.P		3,04	0,80	Relatief								0	0	
NL.IMBAG.P		8,34	0,90	Relatief								0	0	
NL.IMBAG.P		8,60	0,99	Relatief								0	0	
NL.IMBAG.P		5,77	0,99	Relatief								0	0	
NL.IMBAG.P		2,49	0,86	Relatief								0	0	
NL.IMBAG.P		3,15	0,86	Relatief								0	0	
NL.IMBAG.P		23,99	0,74	Relatief								0	0	
NL.IMBAG.P		23,95	0,99	Relatief								0	0	
NL.IMBAG.P		29,88	0,98	Relatief								0	0	
NL.IMBAG.P		15,09	1,04	Relatief								0	0	
NL.IMBAG.P		2,83	0,82	Relatief								0	0	
NL.IMBAG.P		7,04	0,72	Relatief								0	0	
NL.IMBAG.P		8,59	1,04	Relatief								0	0	
NL.IMBAG.P		5,79	1,04	Relatief								0	0	
NL.IMBAG.P		3,00	0,82	Relatief								0	0	
NL.IMBAG.P		8,42	0,85	Relatief								0	0	

Model: => Maximale hoogten - februari 2026
versie februari 2026 - Hoogezand
Groep: (hoofdgroep)
Lijst van Gebouwen, voor rekenmethode Geluid algemeen - Omgevingswet

Naam	Cp	Zwevend	Refl. 31	Refl. 63	Refl. 125	Refl. 250	Refl. 500	Refl. 1k	Refl. 2k	Refl. 4k	Refl. 8k
NL.IMBAG.P	Scherp	False	0,80	0,80	0,80	0,80	0,80	0,80	0,80	0,80	0,80

Model: => Maximale hoogten - februari 2026
versie februari 2026 - Hoogezand
Groep: (hoofdgroep)
Lijst van Gebouwen, voor rekenmethode Geluid algemeen - Omgevingswet

Naam	Omschr.	Hoogte	Maaiveld	Hdef.	Namespace	LokaalID	Versie	Functie	Gebouwtype	BAG-id	Gemeente	Jaar	AHN-jaar	Trust
NL.IMBAG.P		3,01	0,79	Relatief								0	0	
NL.IMBAG.P		8,42	0,76	Relatief								0	0	
NL.IMBAG.P		2,54	0,80	Relatief								0	0	
NL.IMBAG.P		2,57	0,88	Relatief								0	0	
NL.IMBAG.P		8,71	0,97	Relatief								0	0	
NL.IMBAG.P		5,78	0,98	Relatief								0	0	
NL.IMBAG.P		2,69	0,91	Relatief								0	0	
NL.IMBAG.P		6,97	0,83	Relatief								0	0	
NL.IMBAG.P		2,57	0,87	Relatief								0	0	
NL.IMBAG.P		6,93	0,96	Relatief								0	0	
NL.IMBAG.P		2,76	0,78	Relatief								0	0	
NL.IMBAG.P		7,01	0,74	Relatief								0	0	
NL.IMBAG.P		2,78	0,76	Relatief								0	0	
NL.IMBAG.P		8,46	0,85	Relatief								0	0	
NL.IMBAG.P		9,65	0,85	Relatief								0	0	
NL.IMBAG.P		7,00	0,63	Relatief								0	0	
NL.IMBAG.P		2,79	0,84	Relatief								0	0	
NL.IMBAG.P		2,53	0,85	Relatief								0	0	
NL.IMBAG.P		2,66	0,81	Relatief								0	0	
NL.IMBAG.P		6,61	0,83	Relatief								0	0	
NL.IMBAG.P		3,03	0,94	Relatief								0	0	
NL.IMBAG.P		6,12	0,96	Relatief								0	0	
NL.IMBAG.P		8,41	0,92	Relatief								0	0	
NL.IMBAG.P		8,44	0,81	Relatief								0	0	
NL.IMBAG.P		3,09	0,85	Relatief								0	0	
NL.IMBAG.P		6,15	0,88	Relatief								0	0	
NL.IMBAG.P		2,58	0,74	Relatief								0	0	
NL.IMBAG.P		6,93	0,87	Relatief								0	0	
NL.IMBAG.P		2,38	0,75	Relatief								0	0	
NL.IMBAG.P		2,53	0,89	Relatief								0	0	
NL.IMBAG.P		6,61	0,89	Relatief								0	0	
NL.IMBAG.P		2,48	0,91	Relatief								0	0	
NL.IMBAG.P		2,79	0,78	Relatief								0	0	
NL.IMBAG.P		7,05	0,58	Relatief								0	0	
NL.IMBAG.P		2,25	0,82	Relatief								0	0	
NL.IMBAG.P		3,10	1,02	Relatief								0	0	
NL.IMBAG.P		6,12	1,06	Relatief								0	0	
NL.IMBAG.P		2,80	0,83	Relatief								0	0	
NL.IMBAG.P		7,04	0,53	Relatief								0	0	
NL.IMBAG.P		2,73	0,87	Relatief								0	0	

Model: => Maximale hoogten - februari 2026
versie februari 2026 - Hoogezand
Groep: (hoofdgroep)
Lijst van Gebouwen, voor rekenmethode Geluid algemeen - Omgevingswet

Naam	Cp	Zwevend	Refl. 31	Refl. 63	Refl. 125	Refl. 250	Refl. 500	Refl. 1k	Refl. 2k	Refl. 4k	Refl. 8k
NL.IMBAG.P	Scherp	False	0,80	0,80	0,80	0,80	0,80	0,80	0,80	0,80	0,80

Model: => Maximale hoogten - februari 2026
versie februari 2026 - Hoogezand
Groep: (hoofdgroep)
Lijst van Gebouwen, voor rekenmethode Geluid algemeen - Omgevingswet

Naam	Omschr.	Hoogte	Maaiveld	Hdef.	Namespace	LokaalID	Versie	Functie	Gebouwtype	BAG-id	Gemeente	Jaar	AHN-jaar	Trust
NL.IMBAG.P		6,98	0,91	Relatief								0	0	
NL.IMBAG.P		2,63	0,92	Relatief								0	0	
NL.IMBAG.P		6,92	0,70	Relatief								0	0	
NL.IMBAG.P		8,35	0,99	Relatief								0	0	
NL.IMBAG.P		2,41	0,73	Relatief								0	0	
NL.IMBAG.P		2,41	0,74	Relatief								0	0	
NL.IMBAG.P		8,37	0,80	Relatief								0	0	
NL.IMBAG.P		2,35	0,77	Relatief								0	0	
NL.IMBAG.P		2,35	0,97	Relatief								0	0	
NL.IMBAG.P		8,42	0,94	Relatief								0	0	
NL.IMBAG.P		3,02	0,94	Relatief								0	0	
NL.IMBAG.P		2,81	0,89	Relatief								0	0	
NL.IMBAG.P		7,03	0,85	Relatief								0	0	
NL.IMBAG.P		6,99	0,88	Relatief								0	0	
NL.IMBAG.P		2,76	0,87	Relatief								0	0	
NL.IMBAG.P		13,11	1,60	Relatief								0	0	
NL.IMBAG.P		5,68	1,59	Relatief								0	0	
NL.IMBAG.P		13,14	1,53	Relatief								0	0	
NL.IMBAG.P		2,61	0,71	Relatief								0	0	
NL.IMBAG.P		2,52	0,70	Relatief								0	0	
NL.IMBAG.P		2,55	0,84	Relatief								0	0	
NL.IMBAG.P		2,68	0,69	Relatief								0	0	
NL.IMBAG.P		7,00	0,75	Relatief								0	0	
NL.IMBAG.P		2,41	0,73	Relatief								0	0	
NL.IMBAG.P		13,78	1,54	Relatief								0	0	
NL.IMBAG.P		24,28	1,52	Relatief								0	0	
NL.IMBAG.P		35,63	1,57	Relatief								0	0	
NL.IMBAG.P		28,51	1,54	Relatief								0	0	
NL.IMBAG.P		7,42	1,55	Relatief								0	0	
NL.IMBAG.P		7,43	1,48	Relatief								0	0	
NL.IMBAG.P		24,32	1,60	Relatief								0	0	
NL.IMBAG.P		24,29	1,53	Relatief								0	0	
NL.IMBAG.P		17,16	1,40	Relatief								0	0	
NL.IMBAG.P		9,12	1,43	Relatief								0	0	
NL.IMBAG.P		2,75	0,91	Relatief								0	0	
NL.IMBAG.P		6,99	0,85	Relatief								0	0	
NL.IMBAG.P		2,55	0,84	Relatief								0	0	
NL.IMBAG.P		2,41	0,93	Relatief								0	0	
NL.IMBAG.P		2,39	0,68	Relatief								0	0	
NL.IMBAG.P		6,14	1,10	Relatief								0	0	

Model: => Maximale hoogten - februari 2026
versie februari 2026 - Hoogezand
Groep: (hoofdgroep)
Lijst van Gebouwen, voor rekenmethode Geluid algemeen - Omgevingswet

Naam	Cp	Zwevend	Refl. 31	Refl. 63	Refl. 125	Refl. 250	Refl. 500	Refl. 1k	Refl. 2k	Refl. 4k	Refl. 8k
NL.IMBAG.P	Scherp	False	0,80	0,80	0,80	0,80	0,80	0,80	0,80	0,80	0,80

Model: => Maximale hoogten - februari 2026
versie februari 2026 - Hoogezand
Groep: (hoofdgroep)
Lijst van Gebouwen, voor rekenmethode Geluid algemeen - Omgevingswet

Naam	Omschr.	Hoogte	Maaiveld	Hdef.	Namespace	LokaalID	Versie	Functie	Gebouwtype	BAG-id	Gemeente	Jaar	AHN-jaar	Trust
NL.IMBAG.P		2,44	0,67	Relatief								0	0	
NL.IMBAG.P		2,47	0,88	Relatief								0	0	
NL.IMBAG.P		2,42	0,93	Relatief								0	0	
NL.IMBAG.P		2,65	0,92	Relatief								0	0	
NL.IMBAG.P		6,96	0,96	Relatief								0	0	
NL.IMBAG.P		6,68	0,87	Relatief								0	0	
NL.IMBAG.P		2,57	0,84	Relatief								0	0	
NL.IMBAG.P		6,59	0,82	Relatief								0	0	
NL.IMBAG.P		2,77	0,77	Relatief								0	0	
NL.IMBAG.P		6,75	0,92	Relatief								0	0	
NL.IMBAG.P		3,03	0,92	Relatief								0	0	
NL.IMBAG.P		8,31	0,87	Relatief								0	0	
NL.IMBAG.P		2,56	0,66	Relatief								0	0	
NL.IMBAG.P		6,63	0,61	Relatief								0	0	
NL.IMBAG.P		4,79	0,99	Relatief								0	0	
NL.IMBAG.P		8,42	0,86	Relatief								0	0	
NL.IMBAG.P		2,47	0,85	Relatief								0	0	
NL.IMBAG.P		6,66	0,81	Relatief								0	0	
NL.IMBAG.P		2,47	0,81	Relatief								0	0	
NL.IMBAG.P		2,48	0,68	Relatief								0	0	
NL.IMBAG.P		3,13	1,63	Relatief								0	0	
NL.IMBAG.P		2,00	1,54	Relatief								0	0	
NL.IMBAG.P		6,98	0,91	Relatief								0	0	
NL.IMBAG.P		2,78	0,77	Relatief								0	0	
NL.IMBAG.P		6,66	0,70	Relatief								0	0	
NL.IMBAG.P		2,99	0,60	Relatief								0	0	
NL.IMBAG.P		3,38	1,28	Relatief								0	0	
NL.IMBAG.P		2,48	0,75	Relatief								0	0	
NL.IMBAG.P		2,71	0,87	Relatief								0	0	
NL.IMBAG.P		6,94	1,01	Relatief								0	0	
NL.IMBAG.P		2,56	0,78	Relatief								0	0	
NL.IMBAG.P		2,44	0,97	Relatief								0	0	
NL.IMBAG.P		6,65	0,84	Relatief								0	0	
NL.IMBAG.P		2,46	0,91	Relatief								0	0	
NL.IMBAG.P		2,49	0,66	Relatief								0	0	
NL.IMBAG.P		2,74	0,65	Relatief								0	0	
NL.IMBAG.P		6,57	0,64	Relatief								0	0	
NL.IMBAG.P		5,75	0,99	Relatief								0	0	
NL.IMBAG.P		8,58	0,96	Relatief								0	0	
NL.IMBAG.P		2,45	1,65	Relatief								0	0	

Model: => Maximale hoogten - februari 2026
versie februari 2026 - Hoogezand
Groep: (hoofdgroep)
Lijst van Gebouwen, voor rekenmethode Geluid algemeen - Omgevingswet

Naam	Cp	Zwevend	Refl. 31	Refl. 63	Refl. 125	Refl. 250	Refl. 500	Refl. 1k	Refl. 2k	Refl. 4k	Refl. 8k
NL.IMBAG.P	Scherp	False	0,80	0,80	0,80	0,80	0,80	0,80	0,80	0,80	0,80

Model: => Maximale hoogten - februari 2026
versie februari 2026 - Hoogezand
Groep: (hoofdgroep)
Lijst van Gebouwen, voor rekenmethode Geluid algemeen - Omgevingswet

Naam	Omschr.	Hoogte	Maaiveld	Hdef.	Namespace	LokaalID	Versie	Functie	Gebouwtype	BAG-id	Gemeente	Jaar	AHN-jaar	Trust
NL.IMBAG.P		17,94	0,01	Relatief								0	0	
NL.IMBAG.P		8,42	0,78	Relatief								0	0	
NL.IMBAG.P		2,67	0,85	Relatief								0	0	
NL.IMBAG.P		6,92	0,71	Relatief								0	0	
NL.IMBAG.P		9,55	1,36	Relatief								0	0	
NL.IMBAG.P		2,41	0,77	Relatief								0	0	
NL.IMBAG.P		3,16	1,47	Relatief								0	0	
NL.IMBAG.P		6,43	1,56	Relatief								0	0	
NL.IMBAG.P		3,01	0,70	Relatief								0	0	
NL.IMBAG.P		7,06	0,81	Relatief								0	0	
NL.IMBAG.P		7,03	0,66	Relatief								0	0	
NL.IMBAG.P		2,75	0,69	Relatief								0	0	
NL.IMBAG.P		2,38	0,85	Relatief								0	0	
NL.IMBAG.P		6,71	0,84	Relatief								0	0	
NL.IMBAG.P		1,99	0,71	Relatief								0	0	
NL.IMBAG.P		2,40	0,78	Relatief								0	0	
NL.IMBAG.P		2,31	0,74	Relatief								0	0	
NL.IMBAG.P		2,29	0,58	Relatief								0	0	
NL.IMBAG.P		3,56	2,04	Relatief								0	0	
NL.IMBAG.P		2,48	1,63	Relatief								0	0	
NL.IMBAG.P		2,42	1,13	Relatief								0	0	
NL.IMBAG.P		9,75	1,01	Relatief								0	0	
NL.IMBAG.P		9,64	1,02	Relatief								0	0	
NL.IMBAG.P		9,65	1,05	Relatief								0	0	
NL.IMBAG.P		9,71	1,09	Relatief								0	0	
NL.IMBAG.P		9,58	-0,13	Relatief								0	0	
NL.IMBAG.P		9,58	1,11	Relatief								0	0	
NL.IMBAG.P		6,08	0,81	Relatief								0	0	
NL.IMBAG.P		6,11	0,73	Relatief								0	0	
NL.IMBAG.P		6,68	0,78	Relatief								0	0	
NL.IMBAG.P		2,79	0,81	Relatief								0	0	
NL.IMBAG.P		7,02	0,80	Relatief								0	0	
NL.IMBAG.P		2,56	0,73	Relatief								0	0	
NL.IMBAG.P		6,12	0,85	Relatief								0	0	
NL.IMBAG.P		7,07	0,81	Relatief								0	0	
NL.IMBAG.P		2,93	0,74	Relatief								0	0	
NL.IMBAG.P		7,89	0,98	Relatief								0	0	
NL.IMBAG.P		2,64	0,73	Relatief								0	0	
NL.IMBAG.P		3,17	0,95	Relatief								0	0	
NL.IMBAG.P		7,82	0,89	Relatief								0	0	

Model: => Maximale hoogten - februari 2026
versie februari 2026 - Hoogezand
Groep: (hoofdgroep)
Lijst van Gebouwen, voor rekenmethode Geluid algemeen - Omgevingswet

Naam	Cp	Zwevend	Refl. 31	Refl. 63	Refl. 125	Refl. 250	Refl. 500	Refl. 1k	Refl. 2k	Refl. 4k	Refl. 8k
NL.IMBAG.P	Scherp	False	0,80	0,80	0,80	0,80	0,80	0,80	0,80	0,80	0,80

Model: => Maximale hoogten - februari 2026
versie februari 2026 - Hoogezand
Groep: (hoofdgroep)
Lijst van Gebouwen, voor rekenmethode Geluid algemeen - Omgevingswet

Naam	Omschr.	Hoogte	Maaiveld	Hdef.	Namespace	LokaalID	Versie	Functie	Gebouwtype	BAG-id	Gemeente	Jaar	AHN-jaar	Trust
NL.IMBAG.P		2,72	0,75	Relatief								0	0	
NL.IMBAG.P		7,16	0,55	Relatief								0	0	
NL.IMBAG.P		7,07	0,84	Relatief								0	0	
NL.IMBAG.P		2,94	0,86	Relatief								0	0	
NL.IMBAG.P		2,95	0,80	Relatief								0	0	
NL.IMBAG.P		7,08	0,89	Relatief								0	0	
NL.IMBAG.P		7,15	0,85	Relatief								0	0	
NL.IMBAG.P		2,74	0,75	Relatief								0	0	
NL.IMBAG.P		2,95	0,92	Relatief								0	0	
NL.IMBAG.P		6,98	0,97	Relatief								0	0	
NL.IMBAG.P		7,11	0,92	Relatief								0	0	
NL.IMBAG.P		2,58	0,78	Relatief								0	0	
NL.IMBAG.P		2,44	0,76	Relatief								0	0	
NL.IMBAG.P		2,96	0,81	Relatief								0	0	
NL.IMBAG.P		7,12	0,83	Relatief								0	0	
NL.IMBAG.P		2,10	0,56	Relatief								0	0	
NL.IMBAG.P		2,66	0,69	Relatief								0	0	
NL.IMBAG.P		7,03	0,54	Relatief								0	0	
NL.IMBAG.P		7,09	0,79	Relatief								0	0	
NL.IMBAG.P		2,93	0,79	Relatief								0	0	
NL.IMBAG.P		2,71	0,64	Relatief								0	0	
NL.IMBAG.P		2,66	1,12	Relatief								0	0	
NL.IMBAG.P		7,05	0,70	Relatief								0	0	
NL.IMBAG.P		2,70	0,78	Relatief								0	0	
NL.IMBAG.P		2,50	1,07	Relatief								0	0	
NL.IMBAG.P		7,00	0,94	Relatief								0	0	
NL.IMBAG.P		7,07	0,81	Relatief								0	0	
NL.IMBAG.P		2,92	0,87	Relatief								0	0	
NL.IMBAG.P		2,69	0,74	Relatief								0	0	
NL.IMBAG.P		7,11	0,94	Relatief								0	0	
NL.IMBAG.P		3,20	0,77	Relatief								0	0	
NL.IMBAG.P		7,02	0,90	Relatief								0	0	
NL.IMBAG.P		2,74	1,15	Relatief								0	0	
NL.IMBAG.P		7,05	0,92	Relatief								0	0	
NL.IMBAG.P		2,88	0,90	Relatief								0	0	
NL.IMBAG.P		2,77	0,45	Relatief								0	0	
NL.IMBAG.P		2,73	0,83	Relatief								0	0	
NL.IMBAG.P		7,11	0,74	Relatief								0	0	
NL.IMBAG.P		7,10	0,78	Relatief								0	0	
NL.IMBAG.P		2,96	0,73	Relatief								0	0	

Model: => Maximale hoogten - februari 2026
versie februari 2026 - Hoogezand
Groep: (hoofdgroep)
Lijst van Gebouwen, voor rekenmethode Geluid algemeen - Omgevingswet

Naam	Cp	Zwevend	Refl. 31	Refl. 63	Refl. 125	Refl. 250	Refl. 500	Refl. 1k	Refl. 2k	Refl. 4k	Refl. 8k
NL.IMBAG.P	Scherp	False	0,80	0,80	0,80	0,80	0,80	0,80	0,80	0,80	0,80

Model: => Maximale hoogten - februari 2026
versie februari 2026 - Hoogezand
Groep: (hoofdgroep)
Lijst van Gebouwen, voor rekenmethode Geluid algemeen - Omgevingswet

Naam	Omschr.	Hoogte	Maaiveld	Hdef.	Namespace	LokaalID	Versie	Functie	Gebouwtype	BAG-id	Gemeente	Jaar	AHN-jaar	Trust
NL.IMBAG.P		2,93	0,71	Relatief								0	0	
NL.IMBAG.P		7,09	0,78	Relatief								0	0	
NL.IMBAG.P		7,06	0,76	Relatief								0	0	
NL.IMBAG.P		2,92	0,88	Relatief								0	0	
NL.IMBAG.P		2,96	0,72	Relatief								0	0	
NL.IMBAG.P		7,10	0,80	Relatief								0	0	
NL.IMBAG.P		2,69	0,54	Relatief								0	0	
NL.IMBAG.P		7,54	0,78	Relatief								0	0	
NL.IMBAG.P		2,51	0,66	Relatief								0	0	
NL.IMBAG.P		2,92	0,67	Relatief								0	0	
NL.IMBAG.P		7,09	0,72	Relatief								0	0	
NL.IMBAG.P		2,23	0,58	Relatief								0	0	
NL.IMBAG.P		7,12	0,81	Relatief								0	0	
NL.IMBAG.P		2,67	0,69	Relatief								0	0	
NL.IMBAG.P		5,72	0,67	Relatief								0	0	
NL.IMBAG.P		7,08	0,97	Relatief								0	0	
NL.IMBAG.P		2,67	0,90	Relatief								0	0	
NL.IMBAG.P		2,21	0,48	Relatief								0	0	
NL.IMBAG.P		7,87	0,91	Relatief								0	0	
NL.IMBAG.P		7,11	0,82	Relatief								0	0	
NL.IMBAG.P		2,68	0,84	Relatief								0	0	
NL.IMBAG.P		2,31	0,76	Relatief								0	0	
NL.IMBAG.P		2,71	0,83	Relatief								0	0	
NL.IMBAG.P		7,04	0,83	Relatief								0	0	
NL.IMBAG.P		2,92	0,95	Relatief								0	0	
NL.IMBAG.P		7,00	0,80	Relatief								0	0	
NL.IMBAG.P		2,69	0,88	Relatief								0	0	
NL.IMBAG.P		8,61	0,96	Relatief								0	0	
NL.IMBAG.P		7,01	0,97	Relatief								0	0	
NL.IMBAG.P		2,52	0,94	Relatief								0	0	
NL.IMBAG.P		2,69	0,76	Relatief								0	0	
NL.IMBAG.P		7,12	0,85	Relatief								0	0	
NL.IMBAG.P		3,30	0,77	Relatief								0	0	
NL.IMBAG.P		7,13	0,77	Relatief								0	0	
NL.IMBAG.P		7,12	0,87	Relatief								0	0	
NL.IMBAG.P		2,68	0,88	Relatief								0	0	
NL.IMBAG.P		7,11	0,95	Relatief								0	0	
NL.IMBAG.P		3,20	1,18	Relatief								0	0	
NL.IMBAG.P		7,05	0,90	Relatief								0	0	
NL.IMBAG.P		2,62	0,78	Relatief								0	0	

Model: => Maximale hoogten - februari 2026
versie februari 2026 - Hoogezand
Groep: (hoofdgroep)
Lijst van Gebouwen, voor rekenmethode Geluid algemeen - Omgevingswet

Naam	Cp	Zwevend	Refl. 31	Refl. 63	Refl. 125	Refl. 250	Refl. 500	Refl. 1k	Refl. 2k	Refl. 4k	Refl. 8k
NL.IMBAG.P	Scherp	False	0,80	0,80	0,80	0,80	0,80	0,80	0,80	0,80	0,80

Model: => Maximale hoogten - februari 2026
versie februari 2026 - Hoogezand
Groep: (hoofdgroep)
Lijst van Gebouwen, voor rekenmethode Geluid algemeen - Omgevingswet

Naam	Omschr.	Hoogte	Maaiveld	Hdef.	Namespace	LokaalID	Versie	Functie	Gebouwtype	BAG-id	Gemeente	Jaar	AHN-jaar	Trust
NL.IMBAG.P		2,55	0,77	Relatief								0	0	
NL.IMBAG.P		7,14	0,70	Relatief								0	0	
NL.IMBAG.P		2,74	0,90	Relatief								0	0	
NL.IMBAG.P		7,09	0,69	Relatief								0	0	
NL.IMBAG.P		2,56	0,69	Relatief								0	0	
NL.IMBAG.P		6,98	0,84	Relatief								0	0	
NL.IMBAG.P		2,71	0,66	Relatief								0	0	
NL.IMBAG.P		2,20	1,02	Relatief								0	0	
NL.IMBAG.P		7,05	0,75	Relatief								0	0	
NL.IMBAG.P		7,92	1,12	Relatief								0	0	
NL.IMBAG.P		7,68	1,04	Relatief								0	0	
NL.IMBAG.P		7,07	0,97	Relatief								0	0	
NL.IMBAG.P		2,92	0,97	Relatief								0	0	
NL.IMBAG.P		2,96	0,75	Relatief								0	0	
NL.IMBAG.P		7,08	0,72	Relatief								0	0	
NL.IMBAG.P		7,15	0,76	Relatief								0	0	
NL.IMBAG.P		2,72	0,67	Relatief								0	0	
NL.IMBAG.P		3,92	0,60	Relatief								0	0	
NL.IMBAG.P		7,16	0,67	Relatief								0	0	
NL.IMBAG.P		2,74	0,61	Relatief								0	0	
NL.IMBAG.P		7,65	1,10	Relatief								0	0	
NL.IMBAG.P		2,92	1,10	Relatief								0	0	
NL.IMBAG.P		7,56	0,81	Relatief								0	0	
NL.IMBAG.P		2,50	0,76	Relatief								0	0	
NL.IMBAG.P		2,48	0,74	Relatief								0	0	
NL.IMBAG.P		7,55	0,79	Relatief								0	0	
NL.IMBAG.P		2,89	0,71	Relatief								0	0	
NL.IMBAG.P		7,06	0,68	Relatief								0	0	
NL.IMBAG.P		7,47	0,98	Relatief								0	0	
NL.IMBAG.P		2,58	0,72	Relatief								0	0	
NL.IMBAG.P		7,07	0,86	Relatief								0	0	
NL.IMBAG.P		7,08	0,75	Relatief								0	0	
NL.IMBAG.P		2,69	0,53	Relatief								0	0	
NL.IMBAG.P		7,12	0,66	Relatief								0	0	
NL.IMBAG.P		2,49	0,62	Relatief								0	0	
NL.IMBAG.P		7,14	0,50	Relatief								0	0	
NL.IMBAG.P		2,72	0,71	Relatief								0	0	
NL.IMBAG.P		2,71	0,82	Relatief								0	0	
NL.IMBAG.P		2,70	0,80	Relatief								0	0	
NL.IMBAG.P		7,02	0,70	Relatief								0	0	

Model: => Maximale hoogten - februari 2026
versie februari 2026 - Hoogezand
Groep: (hoofdgroep)
Lijst van Gebouwen, voor rekenmethode Geluid algemeen - Omgevingswet

Naam	Cp	Zwevend	Refl. 31	Refl. 63	Refl. 125	Refl. 250	Refl. 500	Refl. 1k	Refl. 2k	Refl. 4k	Refl. 8k
NL.IMBAG.P	Scherp	False	0,80	0,80	0,80	0,80	0,80	0,80	0,80	0,80	0,80

Model: => Maximale hoogten - februari 2026
versie februari 2026 - Hoogezand
Groep: (hoofdgroep)
Lijst van Gebouwen, voor rekenmethode Geluid algemeen - Omgevingswet

Naam	Omschr.	Hoogte	Maaiveld	Hdef.	Namespace	LokaalID	Versie	Functie	Gebouwtype	BAG-id	Gemeente	Jaar	AHN-jaar	Trust
NL.IMBAG.P		2,81	0,53	Relatief								0	0	
NL.IMBAG.P		8,00	0,95	Relatief								0	0	
NL.IMBAG.P		2,90	0,64	Relatief								0	0	
NL.IMBAG.P		7,08	0,74	Relatief								0	0	
NL.IMBAG.P		5,51	1,43	Relatief								0	0	
NL.IMBAG.P		3,33	0,95	Relatief								0	0	
NL.IMBAG.P		2,89	0,87	Relatief								0	0	
NL.IMBAG.P		7,05	0,91	Relatief								0	0	
NL.IMBAG.P		2,47	0,83	Relatief								0	0	
NL.IMBAG.P		2,71	0,76	Relatief								0	0	
NL.IMBAG.P		2,72	0,69	Relatief								0	0	
NL.IMBAG.P		2,72	0,55	Relatief								0	0	
NL.IMBAG.P		2,81	0,58	Relatief								0	0	
NL.IMBAG.P		2,82	0,53	Relatief								0	0	
NL.IMBAG.P		2,70	0,74	Relatief								0	0	
NL.IMBAG.P		2,70	0,54	Relatief								0	0	
NL.IMBAG.P		2,65	0,83	Relatief								0	0	
NL.IMBAG.P		2,62	0,82	Relatief								0	0	
NL.IMBAG.P		2,68	1,16	Relatief								0	0	
NL.IMBAG.P		4,18	0,80	Relatief								0	0	
NL.IMBAG.P		8,03	0,68	Relatief								0	0	
NL.IMBAG.P		7,95	0,92	Relatief								0	0	
NL.IMBAG.P		7,95	0,89	Relatief								0	0	
NL.IMBAG.P		2,06	1,19	Relatief								0	0	
NL.IMBAG.P		2,46	1,16	Relatief								0	0	
NL.IMBAG.P		3,15	1,06	Relatief								0	0	
NL.IMBAG.P		6,74	1,15	Relatief								0	0	
NL.IMBAG.P		2,72	0,71	Relatief								0	0	
NL.IMBAG.P		6,73	0,95	Relatief								0	0	
NL.IMBAG.P		3,12	1,00	Relatief								0	0	
NL.IMBAG.P		6,74	1,18	Relatief								0	0	
NL.IMBAG.P		3,15	1,07	Relatief								0	0	
NL.IMBAG.P		2,69	0,75	Relatief								0	0	
NL.IMBAG.P		2,64	1,16	Relatief								0	0	
NL.IMBAG.P		6,87	1,31	Relatief								0	0	
NL.IMBAG.P		2,74	0,73	Relatief								0	0	
NL.IMBAG.P		2,84	0,58	Relatief								0	0	
NL.IMBAG.P		2,34	0,82	Relatief								0	0	
NL.IMBAG.P		6,82	1,28	Relatief								0	0	
NL.IMBAG.P		2,63	1,29	Relatief								0	0	

Model: => Maximale hoogten - februari 2026
versie februari 2026 - Hoogezand
Groep: (hoofdgroep)
Lijst van Gebouwen, voor rekenmethode Geluid algemeen - Omgevingswet

Naam	Cp	Zwevend	Refl. 31	Refl. 63	Refl. 125	Refl. 250	Refl. 500	Refl. 1k	Refl. 2k	Refl. 4k	Refl. 8k
NL.IMBAG.P	Scherp	False	0,80	0,80	0,80	0,80	0,80	0,80	0,80	0,80	0,80

Model: => Maximale hoogten - februari 2026
versie februari 2026 - Hoogezand
Groep: (hoofdgroep)
Lijst van Gebouwen, voor rekenmethode Geluid algemeen - Omgevingswet

Naam	Omschr.	Hoogte	Maaiveld	Hdef.	Namespace	LokaalID	Versie	Functie	Gebouwtype	BAG-id	Gemeente	Jaar	AHN-jaar	Trust
NL.IMBAG.P		6,90	0,96	Relatief								0	0	
NL.IMBAG.P		3,25	0,97	Relatief								0	0	
NL.IMBAG.P		6,90	1,12	Relatief								0	0	
NL.IMBAG.P		3,24	0,99	Relatief								0	0	
NL.IMBAG.P		6,56	0,84	Relatief								0	0	
NL.IMBAG.P		2,60	0,89	Relatief								0	0	
NL.IMBAG.P		6,73	1,00	Relatief								0	0	
NL.IMBAG.P		2,58	0,95	Relatief								0	0	
NL.IMBAG.P		7,89	0,88	Relatief								0	0	
NL.IMBAG.P		2,38	0,99	Relatief								0	0	
NL.IMBAG.P		2,69	1,31	Relatief								0	0	
NL.IMBAG.P		7,41	1,32	Relatief								0	0	
NL.IMBAG.P		2,66	0,89	Relatief								0	0	
NL.IMBAG.P		8,44	1,14	Relatief								0	0	
NL.IMBAG.P		2,63	1,30	Relatief								0	0	
NL.IMBAG.P		6,86	1,30	Relatief								0	0	
NL.IMBAG.P		2,64	0,74	Relatief								0	0	
NL.IMBAG.P		2,85	0,83	Relatief								0	0	
NL.IMBAG.P		2,85	0,95	Relatief								0	0	
NL.IMBAG.P		2,91	0,65	Relatief								0	0	
NL.IMBAG.P		6,53	1,00	Relatief								0	0	
NL.IMBAG.P		3,03	0,82	Relatief								0	0	
NL.IMBAG.P		6,99	1,02	Relatief								0	0	
NL.IMBAG.P		3,22	0,97	Relatief								0	0	
NL.IMBAG.P		6,84	0,83	Relatief								0	0	
NL.IMBAG.P		3,28	0,97	Relatief								0	0	
NL.IMBAG.P		6,90	0,85	Relatief								0	0	
NL.IMBAG.P		2,61	1,22	Relatief								0	0	
NL.IMBAG.P		6,87	1,39	Relatief								0	0	
NL.IMBAG.P		6,76	1,11	Relatief								0	0	
NL.IMBAG.P		3,17	0,96	Relatief								0	0	
NL.IMBAG.P		6,71	1,13	Relatief								0	0	
NL.IMBAG.P		2,60	1,11	Relatief								0	0	
NL.IMBAG.P		2,89	0,82	Relatief								0	0	
NL.IMBAG.P		2,68	0,91	Relatief								0	0	
NL.IMBAG.P		3,65	0,74	Relatief								0	0	
NL.IMBAG.P		2,99	0,94	Relatief								0	0	
NL.IMBAG.P		6,52	1,02	Relatief								0	0	
NL.IMBAG.P		2,91	0,77	Relatief								0	0	
NL.IMBAG.P		2,30	1,31	Relatief								0	0	

Model: => Maximale hoogten - februari 2026
versie februari 2026 - Hoogezand
Groep: (hoofdgroep)
Lijst van Gebouwen, voor rekenmethode Geluid algemeen - Omgevingswet

Naam	Cp	Zwevend	Refl. 31	Refl. 63	Refl. 125	Refl. 250	Refl. 500	Refl. 1k	Refl. 2k	Refl. 4k	Refl. 8k
NL.IMBAG.P	Scherp	False	0,80	0,80	0,80	0,80	0,80	0,80	0,80	0,80	0,80

Model: => Maximale hoogten - februari 2026
versie februari 2026 - Hoogezand
Groep: (hoofdgroep)
Lijst van Gebouwen, voor rekenmethode Geluid algemeen - Omgevingswet

Naam	Omschr.	Hoogte	Maaiveld	Hdef.	Namespace	LokaalID	Versie	Functie	Gebouwtype	BAG-id	Gemeente	Jaar	AHN-jaar	Trust
NL.IMBAG.P		6,73	1,05	Relatief								0	0	
NL.IMBAG.P		2,58	0,95	Relatief								0	0	
NL.IMBAG.P		7,01	1,08	Relatief								0	0	
NL.IMBAG.P		2,60	1,05	Relatief								0	0	
NL.IMBAG.P		8,00	1,17	Relatief								0	0	
NL.IMBAG.P		2,68	0,68	Relatief								0	0	
NL.IMBAG.P		6,85	0,81	Relatief								0	0	
NL.IMBAG.P		3,21	0,88	Relatief								0	0	
NL.IMBAG.P		8,40	1,24	Relatief								0	0	
NL.IMBAG.P		3,19	0,93	Relatief								0	0	
NL.IMBAG.P		6,81	1,03	Relatief								0	0	
NL.IMBAG.P		2,42	1,02	Relatief								0	0	
NL.IMBAG.P		6,62	1,09	Relatief								0	0	
NL.IMBAG.P		2,52	1,17	Relatief								0	0	
NL.IMBAG.P		2,89	0,86	Relatief								0	0	
NL.IMBAG.P		2,50	1,24	Relatief								0	0	
NL.IMBAG.P		2,94	0,78	Relatief								0	0	
NL.IMBAG.P		6,54	0,76	Relatief								0	0	
NL.IMBAG.P		2,98	0,80	Relatief								0	0	
NL.IMBAG.P		6,95	1,22	Relatief								0	0	
NL.IMBAG.P		2,56	1,20	Relatief								0	0	
NL.IMBAG.P		2,78	0,79	Relatief								0	0	
NL.IMBAG.P		2,77	0,76	Relatief								0	0	
NL.IMBAG.P		2,70	1,18	Relatief								0	0	
NL.IMBAG.P		3,00	1,08	Relatief								0	0	
NL.IMBAG.P		2,79	0,90	Relatief								0	0	
NL.IMBAG.P		6,77	0,96	Relatief								0	0	
NL.IMBAG.P		3,18	1,00	Relatief								0	0	
NL.IMBAG.P		2,93	0,87	Relatief								0	0	
NL.IMBAG.P		6,53	1,02	Relatief								0	0	
NL.IMBAG.P		6,98	0,90	Relatief								0	0	
NL.IMBAG.P		2,54	0,90	Relatief								0	0	
NL.IMBAG.P		3,19	1,05	Relatief								0	0	
NL.IMBAG.P		6,78	1,12	Relatief								0	0	
NL.IMBAG.P		2,58	0,99	Relatief								0	0	
NL.IMBAG.P		6,95	1,04	Relatief								0	0	
NL.IMBAG.P		2,93	0,72	Relatief								0	0	
NL.IMBAG.P		2,44	0,78	Relatief								0	0	
NL.IMBAG.P		2,58	0,97	Relatief								0	0	
NL.IMBAG.P		6,70	1,08	Relatief								0	0	

Model: => Maximale hoogten - februari 2026
versie februari 2026 - Hoogezand
Groep: (hoofdgroep)
Lijst van Gebouwen, voor rekenmethode Geluid algemeen - Omgevingswet

Naam	Cp	Zwevend	Refl. 31	Refl. 63	Refl. 125	Refl. 250	Refl. 500	Refl. 1k	Refl. 2k	Refl. 4k	Refl. 8k
NL.IMBAG.P	Scherp	False	0,80	0,80	0,80	0,80	0,80	0,80	0,80	0,80	0,80

Model: => Maximale hoogten - februari 2026
versie februari 2026 - Hoogezand
Groep: (hoofdgroep)
Lijst van Gebouwen, voor rekenmethode Geluid algemeen - Omgevingswet

Naam	Omschr.	Hoogte	Maaiveld	Hdef.	Namespace	LokaalID	Versie	Functie	Gebouwtype	BAG-id	Gemeente	Jaar	AHN-jaar	Trust
NL.IMBAG.P		2,48	1,29	Relatief								0	0	
NL.IMBAG.P		3,22	0,94	Relatief								0	0	
NL.IMBAG.P		6,88	0,86	Relatief								0	0	
NL.IMBAG.P		3,23	0,86	Relatief								0	0	
NL.IMBAG.P		6,88	0,77	Relatief								0	0	
NL.IMBAG.P		6,58	0,92	Relatief								0	0	
NL.IMBAG.P		2,99	0,78	Relatief								0	0	
NL.IMBAG.P		2,97	0,76	Relatief								0	0	
NL.IMBAG.P		6,56	0,98	Relatief								0	0	
NL.IMBAG.P		3,00	0,87	Relatief								0	0	
NL.IMBAG.P		3,08	1,04	Relatief								0	0	
NL.IMBAG.P		6,79	1,00	Relatief								0	0	
NL.IMBAG.P		3,20	0,98	Relatief								0	0	
NL.IMBAG.P		3,25	0,98	Relatief								0	0	
NL.IMBAG.P		6,89	1,02	Relatief								0	0	
NL.IMBAG.P		2,82	1,04	Relatief								0	0	
NL.IMBAG.P		7,09	1,24	Relatief								0	0	
NL.IMBAG.P		2,83	1,38	Relatief								0	0	
NL.IMBAG.P		6,56	0,92	Relatief								0	0	
NL.IMBAG.P		2,92	0,88	Relatief								0	0	
NL.IMBAG.P		2,89	0,89	Relatief								0	0	
NL.IMBAG.P		2,56	1,03	Relatief								0	0	
NL.IMBAG.P		6,59	0,88	Relatief								0	0	
NL.IMBAG.P		3,03	0,77	Relatief								0	0	
NL.IMBAG.P		6,79	1,00	Relatief								0	0	
NL.IMBAG.P		3,18	1,07	Relatief								0	0	
NL.IMBAG.P		3,21	0,92	Relatief								0	0	
NL.IMBAG.P		6,88	0,82	Relatief								0	0	
NL.IMBAG.P		6,93	0,83	Relatief								0	0	
NL.IMBAG.P		3,27	0,96	Relatief								0	0	
NL.IMBAG.P		3,13	1,03	Relatief								0	0	
NL.IMBAG.P		6,70	1,00	Relatief								0	0	
NL.IMBAG.P		2,75	0,92	Relatief								0	0	
NL.IMBAG.P		3,27	0,76	Relatief								0	0	
NL.IMBAG.P		2,56	1,03	Relatief								0	0	
NL.IMBAG.P		6,86	1,26	Relatief								0	0	
NL.IMBAG.P		2,63	1,33	Relatief								0	0	
NL.IMBAG.P		2,95	0,58	Relatief								0	0	
NL.IMBAG.P		2,53	1,32	Relatief								0	0	
NL.IMBAG.P		7,95	1,25	Relatief								0	0	

Model: => Maximale hoogten - februari 2026
versie februari 2026 - Hoogezand
Groep: (hoofdgroep)
Lijst van Gebouwen, voor rekenmethode Geluid algemeen - Omgevingswet

Naam	Cp	Zwevend	Refl. 31	Refl. 63	Refl. 125	Refl. 250	Refl. 500	Refl. 1k	Refl. 2k	Refl. 4k	Refl. 8k
NL.IMBAG.P	Scherp	False	0,80	0,80	0,80	0,80	0,80	0,80	0,80	0,80	0,80

Model: => Maximale hoogten - februari 2026
versie februari 2026 - Hoogezand
Groep: (hoofdgroep)
Lijst van Gebouwen, voor rekenmethode Geluid algemeen - Omgevingswet

Naam	Omschr.	Hoogte	Maaiveld	Hdef.	Namespace	LokaalID	Versie	Functie	Gebouwtype	BAG-id	Gemeente	Jaar	AHN-jaar	Trust
NL.IMBAG.P		2,56	1,23	Relatief								0	0	
NL.IMBAG.P		6,97	1,26	Relatief								0	0	
NL.IMBAG.P		3,00	0,85	Relatief								0	0	
NL.IMBAG.P		6,57	0,99	Relatief								0	0	
NL.IMBAG.P		6,87	1,02	Relatief								0	0	
NL.IMBAG.P		3,24	0,96	Relatief								0	0	
NL.IMBAG.P		2,90	0,91	Relatief								0	0	
NL.IMBAG.P		6,90	1,01	Relatief								0	0	
NL.IMBAG.P		3,24	1,00	Relatief								0	0	
NL.IMBAG.P		7,57	0,70	Relatief								0	0	
NL.IMBAG.P		2,60	1,06	Relatief								0	0	
NL.IMBAG.P		2,94	0,83	Relatief								0	0	
NL.IMBAG.P		6,55	0,88	Relatief								0	0	
NL.IMBAG.P		2,70	0,79	Relatief								0	0	
NL.IMBAG.P		6,79	0,92	Relatief								0	0	
NL.IMBAG.P		3,18	1,02	Relatief								0	0	
NL.IMBAG.P		3,16	0,93	Relatief								0	0	
NL.IMBAG.P		7,81	0,85	Relatief								0	0	
NL.IMBAG.P		2,82	0,64	Relatief								0	0	
NL.IMBAG.P		3,14	1,00	Relatief								0	0	
NL.IMBAG.P		6,72	1,16	Relatief								0	0	
NL.IMBAG.P		3,22	0,96	Relatief								0	0	
NL.IMBAG.P		6,70	0,79	Relatief								0	0	
NL.IMBAG.P		7,77	0,93	Relatief								0	0	
NL.IMBAG.P		7,06	0,88	Relatief								0	0	
NL.IMBAG.P		2,87	0,90	Relatief								0	0	
NL.IMBAG.P		2,90	0,66	Relatief								0	0	
NL.IMBAG.P		2,65	0,79	Relatief								0	0	
NL.IMBAG.P		6,94	0,89	Relatief								0	0	
NL.IMBAG.P		3,24	0,95	Relatief								0	0	
NL.IMBAG.P		2,89	0,63	Relatief								0	0	
NL.IMBAG.P		2,90	0,68	Relatief								0	0	
NL.IMBAG.P		2,92	0,65	Relatief								0	0	
NL.IMBAG.P		2,92	0,72	Relatief								0	0	
NL.IMBAG.P		2,94	0,74	Relatief								0	0	
NL.IMBAG.P		2,68	0,70	Relatief								0	0	
NL.IMBAG.P		2,64	0,70	Relatief								0	0	
NL.IMBAG.P		2,62	0,78	Relatief								0	0	
NL.IMBAG.P		2,60	0,90	Relatief								0	0	
NL.IMBAG.P		2,64	0,72	Relatief								0	0	

Model: => Maximale hoogten - februari 2026
versie februari 2026 - Hoogezand
Groep: (hoofdgroep)
Lijst van Gebouwen, voor rekenmethode Geluid algemeen - Omgevingswet

Naam	Cp	Zwevend	Refl. 31	Refl. 63	Refl. 125	Refl. 250	Refl. 500	Refl. 1k	Refl. 2k	Refl. 4k	Refl. 8k
NL.IMBAG.P	Scherp	False	0,80	0,80	0,80	0,80	0,80	0,80	0,80	0,80	0,80

Model: => Maximale hoogten - februari 2026
versie februari 2026 - Hoogezand
Groep: (hoofdgroep)
Lijst van Gebouwen, voor rekenmethode Geluid algemeen - Omgevingswet

Naam	Omschr.	Hoogte	Maaiveld	Hdef.	Namespace	LokaalID	Versie	Functie	Gebouwtype	BAG-id	Gemeente	Jaar	AHN-jaar	Trust
NL.IMBAG.P		2,65	0,71	Relatief								0	0	
NL.IMBAG.P		2,72	0,90	Relatief								0	0	
NL.IMBAG.P		2,67	0,78	Relatief								0	0	
NL.IMBAG.P		2,66	0,86	Relatief								0	0	
NL.IMBAG.P		2,64	0,92	Relatief								0	0	
NL.IMBAG.P		2,65	0,91	Relatief								0	0	
NL.IMBAG.P		2,66	0,82	Relatief								0	0	
NL.IMBAG.P		2,77	0,74	Relatief								0	0	
NL.IMBAG.P		2,89	0,75	Relatief								0	0	
NL.IMBAG.P		2,75	1,05	Relatief								0	0	
NL.IMBAG.P		2,68	0,66	Relatief								0	0	
NL.IMBAG.P		2,68	0,67	Relatief								0	0	
NL.IMBAG.P		2,44	0,69	Relatief								0	0	
NL.IMBAG.P		2,67	0,78	Relatief								0	0	
NL.IMBAG.P		2,79	0,79	Relatief								0	0	
NL.IMBAG.P		2,72	0,94	Relatief								0	0	
NL.IMBAG.P		2,74	0,93	Relatief								0	0	
NL.IMBAG.P		2,70	0,94	Relatief								0	0	
NL.IMBAG.P		2,71	0,83	Relatief								0	0	
NL.IMBAG.P		2,56	1,07	Relatief								0	0	
NL.IMBAG.P		2,57	1,00	Relatief								0	0	
NL.IMBAG.P		2,67	0,90	Relatief								0	0	
NL.IMBAG.P		2,66	0,91	Relatief								0	0	
NL.IMBAG.P		2,93	0,96	Relatief								0	0	
NL.IMBAG.P		2,84	0,76	Relatief								0	0	
NL.IMBAG.P		2,79	0,63	Relatief								0	0	
NL.IMBAG.P		2,95	0,64	Relatief								0	0	
NL.IMBAG.P		2,86	0,58	Relatief								0	0	
NL.IMBAG.P		2,86	0,69	Relatief								0	0	
NL.IMBAG.P		2,13	0,74	Relatief								0	0	
NL.IMBAG.P		2,56	0,97	Relatief								0	0	
NL.IMBAG.P		2,40	0,79	Relatief								0	0	
NL.IMBAG.P		7,89	0,94	Relatief								0	0	
NL.IMBAG.P		7,97	1,11	Relatief								0	0	
NL.IMBAG.P		7,98	1,12	Relatief								0	0	
NL.IMBAG.P		7,98	1,07	Relatief								0	0	
NL.IMBAG.P		7,97	1,05	Relatief								0	0	
NL.IMBAG.P		7,91	1,22	Relatief								0	0	
NL.IMBAG.P		3,02	0,71	Relatief								0	0	
NL.IMBAG.P		3,02	0,62	Relatief								0	0	

Model: => Maximale hoogten - februari 2026
versie februari 2026 - Hoogezand
Groep: (hoofdgroep)
Lijst van Gebouwen, voor rekenmethode Geluid algemeen - Omgevingswet

Naam	Cp	Zwevend	Refl. 31	Refl. 63	Refl. 125	Refl. 250	Refl. 500	Refl. 1k	Refl. 2k	Refl. 4k	Refl. 8k
NL.IMBAG.P	Scherp	False	0,80	0,80	0,80	0,80	0,80	0,80	0,80	0,80	0,80

Model: => Maximale hoogten - februari 2026
versie februari 2026 - Hoogezand
Groep: (hoofdgroep)
Lijst van Gebouwen, voor rekenmethode Geluid algemeen - Omgevingswet

Naam	Omschr.	Hoogte	Maaiveld	Hdef.	Namespace	LokaalID	Versie	Functie	Gebouwtype	BAG-id	Gemeente	Jaar	AHN-jaar	Trust
NL.IMBAG.P		2,28	0,91	Relatief								0	0	
NL.IMBAG.P		2,37	0,59	Relatief								0	0	
NL.IMBAG.P		2,33	0,88	Relatief								0	0	
NL.IMBAG.P		5,68	0,74	Relatief								0	0	
NL.IMBAG.P		2,84	0,75	Relatief								0	0	
NL.IMBAG.P		7,16	0,77	Relatief								0	0	
NL.IMBAG.P		3,12	0,64	Relatief								0	0	
NL.IMBAG.P		7,05	0,62	Relatief								0	0	
NL.IMBAG.P		2,86	0,96	Relatief								0	0	
NL.IMBAG.P		7,86	1,15	Relatief								0	0	
NL.IMBAG.P		2,73	1,08	Relatief								0	0	
NL.IMBAG.P		6,95	1,36	Relatief								0	0	
NL.IMBAG.P		17,91	1,37	Relatief								0	0	
NL.IMBAG.P		3,82	1,14	Relatief								0	0	
NL.IMBAG.P		7,04	0,70	Relatief								0	0	
NL.IMBAG.P		2,89	0,84	Relatief								0	0	
NL.IMBAG.P		2,63	0,47	Relatief								0	0	
NL.IMBAG.P		7,07	0,89	Relatief								0	0	
NL.IMBAG.P		2,66	0,81	Relatief								0	0	
NL.IMBAG.P		2,47	0,75	Relatief								0	0	
NL.IMBAG.P		7,05	0,88	Relatief								0	0	
NL.IMBAG.P		3,00	0,69	Relatief								0	0	
NL.IMBAG.P		6,97	0,71	Relatief								0	0	
NL.IMBAG.P		2,70	0,79	Relatief								0	0	
NL.IMBAG.P		5,95	0,66	Relatief								0	0	
NL.IMBAG.P		3,18	0,46	Relatief								0	0	
NL.IMBAG.P		2,97	0,74	Relatief								0	0	
NL.IMBAG.P		5,76	0,81	Relatief								0	0	
NL.IMBAG.P		7,45	1,07	Relatief								0	0	
NL.IMBAG.P		2,71	1,13	Relatief								0	0	
NL.IMBAG.P		2,51	0,45	Relatief								0	0	
NL.IMBAG.P		5,85	0,69	Relatief								0	0	
NL.IMBAG.P		2,75	0,90	Relatief								0	0	
NL.IMBAG.P		8,23	1,01	Relatief								0	0	
NL.IMBAG.P		6,38	1,55	Relatief								0	0	
NL.IMBAG.P		2,91	1,41	Relatief								0	0	
NL.IMBAG.P		3,03	0,83	Relatief								0	0	
NL.IMBAG.P		8,39	0,72	Relatief								0	0	
NL.IMBAG.P		2,54	0,82	Relatief								0	0	
NL.IMBAG.P		7,11	0,88	Relatief								0	0	

Model: => Maximale hoogten - februari 2026
versie februari 2026 - Hoogezand
Groep: (hoofdgroep)
Lijst van Gebouwen, voor rekenmethode Geluid algemeen - Omgevingswet

Naam	Cp	Zwevend	Refl. 31	Refl. 63	Refl. 125	Refl. 250	Refl. 500	Refl. 1k	Refl. 2k	Refl. 4k	Refl. 8k
NL.IMBAG.P	Scherp	False	0,80	0,80	0,80	0,80	0,80	0,80	0,80	0,80	0,80

Model: => Maximale hoogten - februari 2026
versie februari 2026 - Hoogezand
Groep: (hoofdgroep)
Lijst van Gebouwen, voor rekenmethode Geluid algemeen - Omgevingswet

Naam	Omschr.	Hoogte	Maaiveld	Hdef.	Namespace	LokaalID	Versie	Functie	Gebouwtype	BAG-id	Gemeente	Jaar	AHN-jaar	Trust
NL.IMBAG.P		7,10	0,82	Relatief								0	0	
NL.IMBAG.P		2,82	0,94	Relatief								0	0	
NL.IMBAG.P		5,67	0,67	Relatief								0	0	
NL.IMBAG.P		5,68	0,63	Relatief								0	0	
NL.IMBAG.P		7,17	0,81	Relatief								0	0	
NL.IMBAG.P		3,41	0,76	Relatief								0	0	
NL.IMBAG.P		5,88	0,83	Relatief								0	0	
NL.IMBAG.P		4,89	1,47	Relatief								0	0	
NL.IMBAG.P		5,80	0,78	Relatief								0	0	
NL.IMBAG.P		3,11	0,81	Relatief								0	0	
NL.IMBAG.P		8,46	0,72	Relatief								0	0	
NL.IMBAG.P		7,19	0,76	Relatief								0	0	
NL.IMBAG.P		2,79	0,91	Relatief								0	0	
NL.IMBAG.P		5,73	0,85	Relatief								0	0	
NL.IMBAG.P		7,10	0,69	Relatief								0	0	
NL.IMBAG.P		2,81	0,80	Relatief								0	0	
NL.IMBAG.P		7,10	0,66	Relatief								0	0	
NL.IMBAG.P		2,48	0,51	Relatief								0	0	
NL.IMBAG.P		5,72	0,70	Relatief								0	0	
NL.IMBAG.P		2,77	0,98	Relatief								0	0	
NL.IMBAG.P		7,10	0,90	Relatief								0	0	
NL.IMBAG.P		7,54	0,98	Relatief								0	0	
NL.IMBAG.P		2,71	0,98	Relatief								0	0	
NL.IMBAG.P		6,96	0,96	Relatief								0	0	
NL.IMBAG.P		2,67	0,65	Relatief								0	0	
NL.IMBAG.P		2,97	0,62	Relatief								0	0	
NL.IMBAG.P		5,84	0,79	Relatief								0	0	
NL.IMBAG.P		5,69	0,69	Relatief								0	0	
NL.IMBAG.P		2,53	0,61	Relatief								0	0	
NL.IMBAG.P		7,39	0,90	Relatief								0	0	
NL.IMBAG.P		2,72	0,98	Relatief								0	0	
NL.IMBAG.P		2,74	1,01	Relatief								0	0	
NL.IMBAG.P		8,32	1,01	Relatief								0	0	
NL.IMBAG.P		2,84	0,75	Relatief								0	0	
NL.IMBAG.P		7,15	0,72	Relatief								0	0	
NL.IMBAG.P		2,77	1,01	Relatief								0	0	
NL.IMBAG.P		2,51	0,74	Relatief								0	0	
NL.IMBAG.P		7,14	0,87	Relatief								0	0	
NL.IMBAG.P		8,01	1,02	Relatief								0	0	
NL.IMBAG.P		4,05	0,82	Relatief								0	0	

Model: => Maximale hoogten - februari 2026
versie februari 2026 - Hoogezand
Groep: (hoofdgroep)
Lijst van Gebouwen, voor rekenmethode Geluid algemeen - Omgevingswet

Naam	Cp	Zwevend	Refl. 31	Refl. 63	Refl. 125	Refl. 250	Refl. 500	Refl. 1k	Refl. 2k	Refl. 4k	Refl. 8k
NL.IMBAG.P	Scherp	False	0,80	0,80	0,80	0,80	0,80	0,80	0,80	0,80	0,80

Model: => Maximale hoogten - februari 2026
versie februari 2026 - Hoogezand
Groep: (hoofdgroep)
Lijst van Gebouwen, voor rekenmethode Geluid algemeen - Omgevingswet

Naam	Omschr.	Hoogte	Maaiveld	Hdef.	Namespace	LokaalID	Versie	Functie	Gebouwtype	BAG-id	Gemeente	Jaar	AHN-jaar	Trust
NL.IMBAG.P		5,64	0,76	Relatief								0	0	
NL.IMBAG.P		7,16	0,78	Relatief								0	0	
NL.IMBAG.P		2,71	0,68	Relatief								0	0	
NL.IMBAG.P		5,88	0,76	Relatief								0	0	
NL.IMBAG.P		2,75	0,88	Relatief								0	0	
NL.IMBAG.P		2,32	0,61	Relatief								0	0	
NL.IMBAG.P		2,54	0,67	Relatief								0	0	
NL.IMBAG.P		2,60	0,87	Relatief								0	0	
NL.IMBAG.P		8,81	1,24	Relatief								0	0	
NL.IMBAG.P		2,58	1,15	Relatief								0	0	
NL.IMBAG.P		2,66	0,97	Relatief								0	0	
NL.IMBAG.P		2,52	0,72	Relatief								0	0	
NL.IMBAG.P		2,58	0,91	Relatief								0	0	
NL.IMBAG.P		5,68	0,88	Relatief								0	0	
NL.IMBAG.P		2,37	0,65	Relatief								0	0	
NL.IMBAG.P		8,20	1,04	Relatief								0	0	
NL.IMBAG.P		2,72	1,07	Relatief								0	0	
NL.IMBAG.P		2,65	0,69	Relatief								0	0	
NL.IMBAG.P		5,68	0,73	Relatief								0	0	
NL.IMBAG.P		5,74	0,79	Relatief								0	0	
NL.IMBAG.P		2,82	0,93	Relatief								0	0	
NL.IMBAG.P		7,88	0,84	Relatief								0	0	
NL.IMBAG.P		6,79	1,10	Relatief								0	0	
NL.IMBAG.P		5,84	0,69	Relatief								0	0	
NL.IMBAG.P		3,00	0,71	Relatief								0	0	
NL.IMBAG.P		7,88	0,60	Relatief								0	0	
NL.IMBAG.P		8,67	1,16	Relatief								0	0	
NL.IMBAG.P		5,44	1,36	Relatief								0	0	
NL.IMBAG.P		5,74	0,57	Relatief								0	0	
NL.IMBAG.P		2,97	0,77	Relatief								0	0	
NL.IMBAG.P		6,95	0,69	Relatief								0	0	
NL.IMBAG.P		2,70	0,67	Relatief								0	0	
NL.IMBAG.P		2,35	0,62	Relatief								0	0	
NL.IMBAG.P		3,17	0,70	Relatief								0	0	
NL.IMBAG.P		8,53	0,80	Relatief								0	0	
NL.IMBAG.P		2,09	0,67	Relatief								0	0	
NL.IMBAG.P		7,59	1,21	Relatief								0	0	
NL.IMBAG.P		2,76	1,16	Relatief								0	0	
NL.IMBAG.P		3,70	1,48	Relatief								0	0	
NL.IMBAG.P		2,61	0,63	Relatief								0	0	

Model: => Maximale hoogten - februari 2026
versie februari 2026 - Hoogezand
Groep: (hoofdgroep)
Lijst van Gebouwen, voor rekenmethode Geluid algemeen - Omgevingswet

Naam	Cp	Zwevend	Refl. 31	Refl. 63	Refl. 125	Refl. 250	Refl. 500	Refl. 1k	Refl. 2k	Refl. 4k	Refl. 8k
NL.IMBAG.P	Scherp	False	0,80	0,80	0,80	0,80	0,80	0,80	0,80	0,80	0,80

Model: => Maximale hoogten - februari 2026
versie februari 2026 - Hoogezand
Groep: (hoofdgroep)
Lijst van Gebouwen, voor rekenmethode Geluid algemeen - Omgevingswet

Naam	Omschr.	Hoogte	Maaiveld	Hdef.	Namespace	LokaalID	Versie	Functie	Gebouwtype	BAG-id	Gemeente	Jaar	AHN-jaar	Trust
NL.IMBAG.P		7,00	0,80	Relatief								0	0	
NL.IMBAG.P		3,03	0,81	Relatief								0	0	
NL.IMBAG.P		7,28	0,75	Relatief								0	0	
NL.IMBAG.P		5,76	0,74	Relatief								0	0	
NL.IMBAG.P		5,72	0,63	Relatief								0	0	
NL.IMBAG.P		2,92	0,77	Relatief								0	0	
NL.IMBAG.P		7,30	0,83	Relatief								0	0	
NL.IMBAG.P		7,44	1,10	Relatief								0	0	
NL.IMBAG.P		2,74	1,10	Relatief								0	0	
NL.IMBAG.P		5,66	0,76	Relatief								0	0	
NL.IMBAG.P		2,52	0,77	Relatief								0	0	
NL.IMBAG.P		3,08	0,81	Relatief								0	0	
NL.IMBAG.P		8,53	0,65	Relatief								0	0	
NL.IMBAG.P		5,83	1,66	Relatief								0	0	
NL.IMBAG.P		3,13	1,14	Relatief								0	0	
NL.IMBAG.P		2,63	0,94	Relatief								0	0	
NL.IMBAG.P		7,84	1,08	Relatief								0	0	
NL.IMBAG.P		2,73	1,07	Relatief								0	0	
NL.IMBAG.P		3,27	0,57	Relatief								0	0	
NL.IMBAG.P		2,93	0,66	Relatief								0	0	
NL.IMBAG.P		7,11	0,92	Relatief								0	0	
NL.IMBAG.P		2,75	1,02	Relatief								0	0	
NL.IMBAG.P		7,52	1,00	Relatief								0	0	
NL.IMBAG.P		3,14	1,05	Relatief								0	0	
NL.IMBAG.P		8,50	1,62	Relatief								0	0	
NL.IMBAG.P		2,99	0,96	Relatief								0	0	
NL.IMBAG.P		2,99	0,96	Relatief								0	0	
NL.IMBAG.P		2,99	0,87	Relatief								0	0	
NL.IMBAG.P		7,24	0,66	Relatief								0	0	
NL.IMBAG.P		2,75	1,10	Relatief								0	0	
NL.IMBAG.P		7,90	0,86	Relatief								0	0	
NL.IMBAG.P		2,43	0,48	Relatief								0	0	
NL.IMBAG.P		2,64	1,05	Relatief								0	0	
NL.IMBAG.P		8,94	0,92	Relatief								0	0	
NL.IMBAG.P		2,66	1,04	Relatief								0	0	
NL.IMBAG.P		2,58	0,81	Relatief								0	0	
NL.IMBAG.P		2,57	0,77	Relatief								0	0	
NL.IMBAG.P		8,92	0,92	Relatief								0	0	
NL.IMBAG.P		2,58	0,84	Relatief								0	0	
NL.IMBAG.P		8,71	1,01	Relatief								0	0	

Model: => Maximale hoogten - februari 2026
versie februari 2026 - Hoogezand
Groep: (hoofdgroep)
Lijst van Gebouwen, voor rekenmethode Geluid algemeen - Omgevingswet

Naam	Cp	Zwevend	Refl. 31	Refl. 63	Refl. 125	Refl. 250	Refl. 500	Refl. 1k	Refl. 2k	Refl. 4k	Refl. 8k
NL.IMBAG.P	Scherp	False	0,80	0,80	0,80	0,80	0,80	0,80	0,80	0,80	0,80

Model: => Maximale hoogten - februari 2026
versie februari 2026 - Hoogezand
Groep: (hoofdgroep)
Lijst van Gebouwen, voor rekenmethode Geluid algemeen - Omgevingswet

Naam	Omschr.	Hoogte	Maaiveld	Hdef.	Namespace	LokaalID	Versie	Functie	Gebouwtype	BAG-id	Gemeente	Jaar	AHN-jaar	Trust
NL.IMBAG.P		2,85	1,02	Relatief								0	0	
NL.IMBAG.P		8,70	1,25	Relatief								0	0	
NL.IMBAG.P		2,86	1,17	Relatief								0	0	
NL.IMBAG.P		8,69	1,07	Relatief								0	0	
NL.IMBAG.P		2,93	1,10	Relatief								0	0	
NL.IMBAG.P		2,86	1,11	Relatief								0	0	
NL.IMBAG.P		8,61	1,08	Relatief								0	0	
NL.IMBAG.P		2,91	0,95	Relatief								0	0	
NL.IMBAG.P		8,76	0,95	Relatief								0	0	
NL.IMBAG.P		8,79	1,20	Relatief								0	0	
NL.IMBAG.P		2,91	1,14	Relatief								0	0	
NL.IMBAG.P		8,72	1,18	Relatief								0	0	
NL.IMBAG.P		2,94	1,06	Relatief								0	0	
NL.IMBAG.P		2,86	1,14	Relatief								0	0	
NL.IMBAG.P		8,67	1,12	Relatief								0	0	
NL.IMBAG.P		8,84	1,05	Relatief								0	0	
NL.IMBAG.P		2,58	0,98	Relatief								0	0	
NL.IMBAG.P		8,81	1,23	Relatief								0	0	
NL.IMBAG.P		2,76	0,90	Relatief								0	0	
NL.IMBAG.P		2,58	1,09	Relatief								0	0	
NL.IMBAG.P		8,83	1,14	Relatief								0	0	
NL.IMBAG.P		8,86	1,11	Relatief								0	0	
NL.IMBAG.P		2,61	0,74	Relatief								0	0	
NL.IMBAG.P		2,55	1,03	Relatief								0	0	
NL.IMBAG.P		8,88	1,16	Relatief								0	0	
NL.IMBAG.P		8,80	1,17	Relatief								0	0	
NL.IMBAG.P		8,85	1,23	Relatief								0	0	
NL.IMBAG.P		8,82	1,22	Relatief								0	0	
NL.IMBAG.P		2,58	0,75	Relatief								0	0	
NL.IMBAG.P		3,46	1,83	Relatief								0	0	
NL.IMBAG.P		6,61	1,54	Relatief								0	0	
NL.IMBAG.P		2,36	0,81	Relatief								0	0	
NL.IMBAG.P		2,33	0,73	Relatief								0	0	
NL.IMBAG.P		2,50	0,48	Relatief								0	0	
NL.IMBAG.P		2,30	0,80	Relatief								0	0	
NL.IMBAG.P		2,31	0,72	Relatief								0	0	
NL.IMBAG.P		2,33	0,65	Relatief								0	0	
NL.IMBAG.P		2,40	0,75	Relatief								0	0	
NL.IMBAG.P		2,42	0,50	Relatief								0	0	
NL.IMBAG.P		2,32	0,61	Relatief								0	0	

Model: => Maximale hoogten - februari 2026
versie februari 2026 - Hoogezand
Groep: (hoofdgroep)
Lijst van Gebouwen, voor rekenmethode Geluid algemeen - Omgevingswet

Naam	Cp	Zwevend	Refl. 31	Refl. 63	Refl. 125	Refl. 250	Refl. 500	Refl. 1k	Refl. 2k	Refl. 4k	Refl. 8k
NL.IMBAG.P	Scherp	False	0,80	0,80	0,80	0,80	0,80	0,80	0,80	0,80	0,80

Model: => Maximale hoogten - februari 2026
versie februari 2026 - Hoogezand
Groep: (hoofdgroep)
Lijst van Gebouwen, voor rekenmethode Geluid algemeen - Omgevingswet

Naam	Omschr.	Hoogte	Maaiveld	Hdef.	Namespace	LokaalID	Versie	Functie	Gebouwtype	BAG-id	Gemeente	Jaar	AHN-jaar	Trust
NL.IMBAG.P		2,36	0,80	Relatief								0	0	
NL.IMBAG.P		2,41	0,80	Relatief								0	0	
NL.IMBAG.P		8,91	0,92	Relatief								0	0	
NL.IMBAG.P		8,93	0,93	Relatief								0	0	
NL.IMBAG.P		8,93	0,93	Relatief								0	0	
NL.IMBAG.P		8,88	0,93	Relatief								0	0	
NL.IMBAG.P		2,80	0,62	Relatief								0	0	
NL.IMBAG.P		2,61	0,67	Relatief								0	0	
NL.IMBAG.P		10,90	0,87	Relatief								0	0	
NL.IMBAG.P		3,19	0,86	Relatief								0	0	
NL.IMBAG.P		2,78	0,76	Relatief								0	0	
NL.IMBAG.P		3,27	0,92	Relatief								0	0	
NL.IMBAG.P		10,91	1,00	Relatief								0	0	
NL.IMBAG.P		13,15	0,75	Relatief								0	0	
NL.IMBAG.P		10,89	0,94	Relatief								0	0	
NL.IMBAG.P		3,17	0,94	Relatief								0	0	
NL.IMBAG.P		2,61	0,70	Relatief								0	0	
NL.IMBAG.P		10,92	0,89	Relatief								0	0	
NL.IMBAG.P		3,20	0,68	Relatief								0	0	
NL.IMBAG.P		2,58	0,82	Relatief								0	0	
NL.IMBAG.P		12,56	0,91	Relatief								0	0	
NL.IMBAG.P		13,19	0,74	Relatief								0	0	
NL.IMBAG.P		4,26	0,94	Relatief								0	0	
NL.IMBAG.P		2,80	0,49	Relatief								0	0	
NL.IMBAG.P		9,87	0,52	Relatief								0	0	
NL.IMBAG.P		10,89	0,93	Relatief								0	0	
NL.IMBAG.P		3,18	0,93	Relatief								0	0	
NL.IMBAG.P		3,25	0,93	Relatief								0	0	
NL.IMBAG.P		10,91	0,92	Relatief								0	0	
NL.IMBAG.P		2,58	0,75	Relatief								0	0	
NL.IMBAG.P		13,19	0,56	Relatief								0	0	
NL.IMBAG.P		3,26	0,56	Relatief								0	0	
NL.IMBAG.P		7,25	0,85	Relatief								0	0	
NL.IMBAG.P		9,74	0,84	Relatief								0	0	
NL.IMBAG.P		3,01	0,86	Relatief								0	0	
NL.IMBAG.P		3,21	1,02	Relatief								0	0	
NL.IMBAG.P		10,89	1,04	Relatief								0	0	
NL.IMBAG.P		3,73	2,03	Relatief								0	0	
NL.IMBAG.P		2,74	0,98	Relatief								0	0	
NL.IMBAG.P		6,75	1,01	Relatief								0	0	

Model: => Maximale hoogten - februari 2026
versie februari 2026 - Hoogezand
Groep: (hoofdgroep)
Lijst van Gebouwen, voor rekenmethode Geluid algemeen - Omgevingswet

Naam	Cp	Zwevend	Refl. 31	Refl. 63	Refl. 125	Refl. 250	Refl. 500	Refl. 1k	Refl. 2k	Refl. 4k	Refl. 8k
NL.IMBAG.P	Scherp	False	0,80	0,80	0,80	0,80	0,80	0,80	0,80	0,80	0,80

Model: => Maximale hoogten - februari 2026
versie februari 2026 - Hoogezand
Groep: (hoofdgroep)
Lijst van Gebouwen, voor rekenmethode Geluid algemeen - Omgevingswet

Naam	Omschr.	Hoogte	Maaiveld	Hdef.	Namespace	LokaalID	Versie	Functie	Gebouwtype	BAG-id	Gemeente	Jaar	AHN-jaar	Trust
NL.IMBAG.P		4,70	1,76	Relatief								0	0	
NL.IMBAG.P		2,76	0,85	Relatief								0	0	
NL.IMBAG.P		7,18	2,09	Relatief								0	0	
NL.IMBAG.P		2,84	0,99	Relatief								0	0	
NL.IMBAG.P		10,90	0,90	Relatief								0	0	
NL.IMBAG.P		3,19	0,89	Relatief								0	0	
NL.IMBAG.P		3,16	0,86	Relatief								0	0	
NL.IMBAG.P		8,76	1,81	Relatief								0	0	
NL.IMBAG.P		5,64	1,82	Relatief								0	0	
NL.IMBAG.P		2,71	0,89	Relatief								0	0	
NL.IMBAG.P		2,76	0,92	Relatief								0	0	
NL.IMBAG.P		11,55	1,00	Relatief								0	0	
NL.IMBAG.P		2,78	0,85	Relatief								0	0	
NL.IMBAG.P		9,03	0,89	Relatief								0	0	
NL.IMBAG.P		3,15	0,96	Relatief								0	0	
NL.IMBAG.P		6,16	0,71	Relatief								0	0	
NL.IMBAG.P		3,15	0,84	Relatief								0	0	
NL.IMBAG.P		9,13	0,77	Relatief								0	0	
NL.IMBAG.P		9,15	0,78	Relatief								0	0	
NL.IMBAG.P		9,15	0,81	Relatief								0	0	
NL.IMBAG.P		9,10	0,84	Relatief								0	0	
NL.IMBAG.P		20,99	0,82	Relatief								0	0	
NL.IMBAG.P		11,98	0,87	Relatief								0	0	
NL.IMBAG.P		12,17	0,81	Relatief								0	0	
NL.IMBAG.P		6,11	0,80	Relatief								0	0	
NL.IMBAG.P		2,63	0,94	Relatief								0	0	
NL.IMBAG.P		2,62	0,78	Relatief								0	0	
NL.IMBAG.P		2,65	0,77	Relatief								0	0	
NL.IMBAG.P		2,65	0,78	Relatief								0	0	
NL.IMBAG.P		2,65	0,95	Relatief								0	0	
NL.IMBAG.P		2,65	0,71	Relatief								0	0	
NL.IMBAG.P		2,62	0,73	Relatief								0	0	
NL.IMBAG.P		2,62	0,79	Relatief								0	0	
NL.IMBAG.P		2,62	0,78	Relatief								0	0	
NL.IMBAG.P		2,65	0,78	Relatief								0	0	
NL.IMBAG.P		2,60	0,66	Relatief								0	0	
NL.IMBAG.P		2,60	0,77	Relatief								0	0	
NL.IMBAG.P		2,88	0,95	Relatief								0	0	
NL.IMBAG.P		3,41	1,41	Relatief								0	0	
NL.IMBAG.P		3,51	0,72	Relatief								0	0	

Model: => Maximale hoogten - februari 2026
versie februari 2026 - Hoogezand
Groep: (hoofdgroep)
Lijst van Gebouwen, voor rekenmethode Geluid algemeen - Omgevingswet

Naam	Cp	Zwevend	Refl. 31	Refl. 63	Refl. 125	Refl. 250	Refl. 500	Refl. 1k	Refl. 2k	Refl. 4k	Refl. 8k
NL.IMBAG.P	Scherp	False	0,80	0,80	0,80	0,80	0,80	0,80	0,80	0,80	0,80

Model: => Maximale hoogten - februari 2026
versie februari 2026 - Hoogezand
Groep: (hoofdgroep)
Lijst van Gebouwen, voor rekenmethode Geluid algemeen - Omgevingswet

Naam	Omschr.	Hoogte	Maaiveld	Hdef.	Namespace	LokaalID	Versie	Functie	Gebouwtype	BAG-id	Gemeente	Jaar	AHN-jaar	Trust
NL.IMBAG.P		3,57	0,63	Relatief								0	0	
NL.IMBAG.P		3,63	0,55	Relatief								0	0	
NL.IMBAG.P		2,77	1,25	Relatief								0	0	
NL.IMBAG.P		2,81	1,25	Relatief								0	0	
NL.IMBAG.P		2,81	1,24	Relatief								0	0	
NL.IMBAG.P		3,06	1,41	Relatief								0	0	
NL.IMBAG.P		2,48	1,49	Relatief								0	0	
NL.IMBAG.P		2,48	0,84	Relatief								0	0	
NL.IMBAG.P		2,46	0,92	Relatief								0	0	
NL.IMBAG.P		2,43	0,93	Relatief								0	0	
NL.IMBAG.P		2,46	0,86	Relatief								0	0	
NL.IMBAG.P		2,42	0,80	Relatief								0	0	
NL.IMBAG.P		2,44	0,78	Relatief								0	0	
NL.IMBAG.P		2,43	0,79	Relatief								0	0	
NL.IMBAG.P		2,43	0,80	Relatief								0	0	
NL.IMBAG.P		2,43	0,83	Relatief								0	0	
NL.IMBAG.P		2,67	1,58	Relatief								0	0	
NL.IMBAG.P		9,71	0,66	Relatief								0	0	
NL.IMBAG.P		2,98	0,64	Relatief								0	0	
NL.IMBAG.P		9,78	0,72	Relatief								0	0	
NL.IMBAG.P		3,04	0,59	Relatief								0	0	
NL.IMBAG.P		3,00	0,94	Relatief								0	0	
NL.IMBAG.P		9,72	0,94	Relatief								0	0	
NL.IMBAG.P		13,08	0,59	Relatief								0	0	
NL.IMBAG.P		13,18	0,79	Relatief								0	0	
NL.IMBAG.P		9,80	0,59	Relatief								0	0	
NL.IMBAG.P		13,06	0,67	Relatief								0	0	
NL.IMBAG.P		9,82	0,65	Relatief								0	0	
NL.IMBAG.P		13,11	0,66	Relatief								0	0	
NL.IMBAG.P		10,60	1,52	Relatief								0	0	
NL.IMBAG.P		10,87	1,38	Relatief								0	0	
NL.IMBAG.P		9,10	2,86	Relatief								0	0	
NL.IMBAG.P		8,46	2,06	Relatief								0	0	
NL.IMBAG.P		21,72	1,79	Relatief								0	0	
NL.IMBAG.P		14,95	0,56	Relatief								0	0	
NL.IMBAG.P		2,98	0,50	Relatief								0	0	
NL.IMBAG.P		8,03	2,31	Relatief								0	0	
NL.IMBAG.P		6,60	2,24	Relatief								0	0	
NL.IMBAG.P		7,05	1,77	Relatief								0	0	
NL.IMBAG.P		4,40	1,78	Relatief								0	0	

Model: => Maximale hoogten - februari 2026
versie februari 2026 - Hoogezand
Groep: (hoofdgroep)
Lijst van Gebouwen, voor rekenmethode Geluid algemeen - Omgevingswet

Naam	Cp	Zwevend	Refl. 31	Refl. 63	Refl. 125	Refl. 250	Refl. 500	Refl. 1k	Refl. 2k	Refl. 4k	Refl. 8k
NL.IMBAG.P	Scherp	False	0,80	0,80	0,80	0,80	0,80	0,80	0,80	0,80	0,80

Model: => Maximale hoogten - februari 2026
versie februari 2026 - Hoogezand
Groep: (hoofdgroep)
Lijst van Gebouwen, voor rekenmethode Geluid algemeen - Omgevingswet

Naam	Omschr.	Hoogte	Maaiveld	Hdef.	Namespace	LokaalID	Versie	Functie	Gebouwtype	BAG-id	Gemeente	Jaar	AHN-jaar	Trust
NL.IMBAG.P		3,60	1,78	Relatief								0	0	
NL.IMBAG.P		3,67	1,85	Relatief								0	0	
NL.IMBAG.P		6,67	0,84	Relatief								0	0	
NL.IMBAG.P		2,59	0,87	Relatief								0	0	
NL.IMBAG.P		6,48	0,91	Relatief								0	0	
NL.IMBAG.P		2,85	0,91	Relatief								0	0	
NL.IMBAG.P		5,97	1,00	Relatief								0	0	
NL.IMBAG.P		3,02	0,80	Relatief								0	0	
NL.IMBAG.P		6,44	0,76	Relatief								0	0	
NL.IMBAG.P		6,52	0,85	Relatief								0	0	
NL.IMBAG.P		3,29	0,87	Relatief								0	0	
NL.IMBAG.P		6,72	0,95	Relatief								0	0	
NL.IMBAG.P		3,13	0,88	Relatief								0	0	
NL.IMBAG.P		5,87	0,88	Relatief								0	0	
NL.IMBAG.P		5,12	0,76	Relatief								0	0	
NL.IMBAG.P		2,51	1,83	Relatief								0	0	
NL.IMBAG.P		3,32	1,70	Relatief								0	0	
NL.IMBAG.P		5,80	1,64	Relatief								0	0	
NL.IMBAG.P		2,83	1,57	Relatief								0	0	
NL.IMBAG.P		9,44	1,57	Relatief								0	0	
NL.IMBAG.P		2,59	1,52	Relatief								0	0	
NL.IMBAG.P		8,33	1,96	Relatief								0	0	
NL.IMBAG.P		2,50	1,75	Relatief								0	0	
NL.IMBAG.P		9,53	1,61	Relatief								0	0	
NL.IMBAG.P		5,88	1,79	Relatief								0	0	
NL.IMBAG.P		6,10	1,61	Relatief								0	0	
NL.IMBAG.P		6,67	1,60	Relatief								0	0	
NL.IMBAG.P		3,45	1,78	Relatief								0	0	
NL.IMBAG.P		4,76	1,92	Relatief								0	0	
NL.IMBAG.P		8,40	1,63	Relatief								0	0	
NL.IMBAG.P		6,20	1,63	Relatief								0	0	
NL.IMBAG.P		3,45	1,98	Relatief								0	0	
NL.IMBAG.P		7,07	1,87	Relatief								0	0	
NL.IMBAG.P		2,54	1,48	Relatief								0	0	
NL.IMBAG.P		5,71	1,68	Relatief								0	0	
NL.IMBAG.P		6,04	1,81	Relatief								0	0	
NL.IMBAG.P		21,08	1,88	Relatief								0	0	
NL.IMBAG.P		5,71	1,88	Relatief								0	0	
NL.IMBAG.P		3,71	0,00	Relatief								0	0	
NL.IMBAG.P		6,66	0,00	Relatief								0	0	

Model: => Maximale hoogten - februari 2026
versie februari 2026 - Hoogezand
Groep: (hoofdgroep)
Lijst van Gebouwen, voor rekenmethode Geluid algemeen - Omgevingswet

Naam	Cp	Zwevend	Refl. 31	Refl. 63	Refl. 125	Refl. 250	Refl. 500	Refl. 1k	Refl. 2k	Refl. 4k	Refl. 8k
NL.IMBAG.P	Scherp	False	0,80	0,80	0,80	0,80	0,80	0,80	0,80	0,80	0,80

Model: => Maximale hoogten - februari 2026
versie februari 2026 - Hoogezand
Groep: (hoofdgroep)
Lijst van Gebouwen, voor rekenmethode Geluid algemeen - Omgevingswet

Naam	Omschr.	Hoogte	Maaiveld	Hdef.	Namespace	LokaalID	Versie	Functie	Gebouwtype	BAG-id	Gemeente	Jaar	AHN-jaar	Trust
NL.IMBAG.P		3,59	1,80	Relatief								0	0	
NL.IMBAG.P		2,53	1,51	Relatief								0	0	
NL.IMBAG.P		2,51	1,78	Relatief								0	0	
NL.IMBAG.P		3,48	1,38	Relatief								0	0	
NL.IMBAG.P		7,26	1,45	Relatief								0	0	
NL.IMBAG.P		2,26	1,28	Relatief								0	0	
NL.IMBAG.P		3,20	1,86	Relatief								0	0	
NL.IMBAG.P		6,68	1,86	Relatief								0	0	
NL.IMBAG.P		2,65	1,58	Relatief								0	0	
NL.IMBAG.P		2,50	1,66	Relatief								0	0	
NL.IMBAG.P		5,80	1,77	Relatief								0	0	
NL.IMBAG.P		2,50	1,64	Relatief								0	0	
NL.IMBAG.P		3,26	0,00	Relatief								0	0	
NL.IMBAG.P		2,31	1,85	Relatief								0	0	
NL.IMBAG.P		3,10	1,64	Relatief								0	0	
NL.IMBAG.P		2,52	1,85	Relatief								0	0	
NL.IMBAG.P		3,27	2,00	Relatief								0	0	
NL.IMBAG.P		6,50	1,82	Relatief								0	0	
NL.IMBAG.P		5,81	1,66	Relatief								0	0	
NL.IMBAG.P		2,50	1,57	Relatief								0	0	
NL.IMBAG.P		2,44	1,67	Relatief								0	0	
NL.IMBAG.P		5,80	1,95	Relatief								0	0	
NL.IMBAG.P		2,44	1,69	Relatief								0	0	
NL.IMBAG.P		2,32	0,00	Relatief								0	0	
NL.IMBAG.P		2,85	1,94	Relatief								0	0	
NL.IMBAG.P		3,16	1,77	Relatief								0	0	
NL.IMBAG.P		6,11	1,76	Relatief								0	0	
NL.IMBAG.P		9,80	1,61	Relatief								0	0	
NL.IMBAG.P		9,86	1,76	Relatief								0	0	
NL.IMBAG.P		3,82	1,89	Relatief								0	0	
NL.IMBAG.P		2,56	1,59	Relatief								0	0	
NL.IMBAG.P		7,23	1,54	Relatief								0	0	
NL.IMBAG.P		5,11	1,95	Relatief								0	0	
NL.IMBAG.P		3,69	1,82	Relatief								0	0	
NL.IMBAG.P		2,84	1,86	Relatief								0	0	
NL.IMBAG.P		2,86	1,74	Relatief								0	0	
NL.IMBAG.P		2,86	1,79	Relatief								0	0	
NL.IMBAG.P		2,85	1,97	Relatief								0	0	
NL.IMBAG.P		3,29	1,62	Relatief								0	0	
NL.IMBAG.P		3,17	1,64	Relatief								0	0	

Model: => Maximale hoogten - februari 2026
versie februari 2026 - Hoogezand
Groep: (hoofdgroep)
Lijst van Gebouwen, voor rekenmethode Geluid algemeen - Omgevingswet

Naam	Cp	Zwevend	Refl. 31	Refl. 63	Refl. 125	Refl. 250	Refl. 500	Refl. 1k	Refl. 2k	Refl. 4k	Refl. 8k
NL.IMBAG.P	Scherp	False	0,80	0,80	0,80	0,80	0,80	0,80	0,80	0,80	0,80

Model: => Maximale hoogten - februari 2026
versie februari 2026 - Hoogezand
Groep: (hoofdgroep)
Lijst van Gebouwen, voor rekenmethode Geluid algemeen - Omgevingswet

Naam	Omschr.	Hoogte	Maaiveld	Hdef.	Namespace	LokaalID	Versie	Functie	Gebouwtype	BAG-id	Gemeente	Jaar	AHN-jaar	Trust
NL.IMBAG.P		3,54	0,97	Relatief								0	0	
NL.IMBAG.P		5,81	0,00	Relatief								0	0	
NL.IMBAG.P		6,18	1,43	Relatief								0	0	
NL.IMBAG.P		6,53	1,73	Relatief								0	0	
NL.IMBAG.P		7,87	1,46	Relatief								0	0	
NL.IMBAG.P		3,48	2,08	Relatief								0	0	
NL.IMBAG.P		8,47	2,09	Relatief								0	0	
NL.IMBAG.P		3,34	2,19	Relatief								0	0	
NL.IMBAG.P		3,30	2,18	Relatief								0	0	
NL.IMBAG.P		4,43	1,18	Relatief								0	0	
NL.IMBAG.P		8,62	1,73	Relatief								0	0	
NL.IMBAG.P		8,21	2,06	Relatief								0	0	
NL.IMBAG.P		3,08	0,70	Relatief								0	0	
NL.IMBAG.P		3,33	1,67	Relatief								0	0	
NL.IMBAG.P		2,66	1,63	Relatief								0	0	
NL.IMBAG.P		2,55	1,48	Relatief								0	0	
NL.IMBAG.P		6,20	1,06	Relatief								0	0	
NL.IMBAG.P		2,74	1,55	Relatief								0	0	
NL.IMBAG.P		2,57	0,81	Relatief								0	0	
NL.IMBAG.P		2,57	1,12	Relatief								0	0	
NL.IMBAG.P		6,19	1,28	Relatief								0	0	
NL.IMBAG.P		2,78	0,98	Relatief								0	0	
NL.IMBAG.P		10,44	1,39	Relatief								0	0	
NL.IMBAG.P		2,64	1,58	Relatief								0	0	
NL.IMBAG.P		2,60	1,56	Relatief								0	0	
NL.IMBAG.P		2,58	1,74	Relatief								0	0	
NL.IMBAG.P		6,70	1,49	Relatief								0	0	
NL.IMBAG.P		6,58	1,94	Relatief								0	0	
NL.IMBAG.P		2,71	1,16	Relatief								0	0	
NL.IMBAG.P		3,02	1,83	Relatief								0	0	
NL.IMBAG.P		2,81	1,24	Relatief								0	0	
NL.IMBAG.P		5,65	1,10	Relatief								0	0	
NL.IMBAG.P		8,15	1,45	Relatief								0	0	
NL.IMBAG.P		3,52	0,98	Relatief								0	0	
NL.IMBAG.P		4,66	1,43	Relatief								0	0	
NL.IMBAG.P		3,11	0,93	Relatief								0	0	
NL.IMBAG.P		7,34	1,00	Relatief								0	0	
NL.IMBAG.P		8,64	1,72	Relatief								0	0	
NL.IMBAG.P		8,64	1,72	Relatief								0	0	
NL.IMBAG.P		2,64	0,72	Relatief								0	0	

Model: => Maximale hoogten - februari 2026
versie februari 2026 - Hoogezand
Groep: (hoofdgroep)
Lijst van Gebouwen, voor rekenmethode Geluid algemeen - Omgevingswet

Naam	Cp	Zwevend	Refl. 31	Refl. 63	Refl. 125	Refl. 250	Refl. 500	Refl. 1k	Refl. 2k	Refl. 4k	Refl. 8k
NL.IMBAG.P	Scherp	False	0,80	0,80	0,80	0,80	0,80	0,80	0,80	0,80	0,80

Model: => Maximale hoogten - februari 2026
versie februari 2026 - Hoogezand
Groep: (hoofdgroep)
Lijst van Gebouwen, voor rekenmethode Geluid algemeen - Omgevingswet

Naam	Omschr.	Hoogte	Maaiveld	Hdef.	Namespace	LokaalID	Versie	Functie	Gebouwtype	BAG-id	Gemeente	Jaar	AHN-jaar	Trust
NL.IMBAG.P		8,59	1,89	Relatief								0	0	
NL.IMBAG.P		3,49	0,94	Relatief								0	0	
NL.IMBAG.P		2,92	1,47	Relatief								0	0	
NL.IMBAG.P		2,57	0,80	Relatief								0	0	
NL.IMBAG.P		2,60	1,12	Relatief								0	0	
NL.IMBAG.P		3,71	1,74	Relatief								0	0	
NL.IMBAG.P		7,71	2,21	Relatief								0	0	
NL.IMBAG.P		2,72	1,05	Relatief								0	0	
NL.IMBAG.P		6,02	1,05	Relatief								0	0	
NL.IMBAG.P		4,22	1,71	Relatief								0	0	
NL.IMBAG.P		6,08	1,50	Relatief								0	0	
NL.IMBAG.P		2,49	1,06	Relatief								0	0	
NL.IMBAG.P		10,37	2,13	Relatief								0	0	
NL.IMBAG.P		4,67	2,01	Relatief								0	0	
NL.IMBAG.P		4,74	2,19	Relatief								0	0	
NL.IMBAG.P		3,52	2,15	Relatief								0	0	
NL.IMBAG.P		5,47	1,88	Relatief								0	0	
NL.IMBAG.P		2,60	1,72	Relatief								0	0	
NL.IMBAG.P		10,53	1,95	Relatief								0	0	
NL.IMBAG.P		4,96	1,55	Relatief								0	0	
NL.IMBAG.P		6,01	1,09	Relatief								0	0	
NL.IMBAG.P		7,26	1,87	Relatief								0	0	
NL.IMBAG.P		7,20	1,02	Relatief								0	0	
NL.IMBAG.P		7,05	0,92	Relatief								0	0	
NL.IMBAG.P		3,07	1,19	Relatief								0	0	
NL.IMBAG.P		2,58	1,73	Relatief								0	0	
NL.IMBAG.P		6,00	0,67	Relatief								0	0	
NL.IMBAG.P		2,59	0,65	Relatief								0	0	
NL.IMBAG.P		2,87	1,41	Relatief								0	0	
NL.IMBAG.P		3,73	1,89	Relatief								0	0	
NL.IMBAG.P		3,67	1,71	Relatief								0	0	
NL.IMBAG.P		10,27	1,77	Relatief								0	0	
NL.IMBAG.P		3,18	0,74	Relatief								0	0	
NL.IMBAG.P		7,33	0,84	Relatief								0	0	
NL.IMBAG.P		6,03	0,82	Relatief								0	0	
NL.IMBAG.P		2,55	1,44	Relatief								0	0	
NL.IMBAG.P		5,64	1,64	Relatief								0	0	
NL.IMBAG.P		4,78	1,80	Relatief								0	0	
NL.IMBAG.P		7,98	1,81	Relatief								0	0	
NL.IMBAG.P		2,60	1,60	Relatief								0	0	

Model: => Maximale hoogten - februari 2026
versie februari 2026 - Hoogezand
Groep: (hoofdgroep)
Lijst van Gebouwen, voor rekenmethode Geluid algemeen - Omgevingswet

Naam	Cp	Zwevend	Refl. 31	Refl. 63	Refl. 125	Refl. 250	Refl. 500	Refl. 1k	Refl. 2k	Refl. 4k	Refl. 8k
NL.IMBAG.P	Scherp	False	0,80	0,80	0,80	0,80	0,80	0,80	0,80	0,80	0,80

Model: => Maximale hoogten - februari 2026
versie februari 2026 - Hoogezand
Groep: (hoofdgroep)
Lijst van Gebouwen, voor rekenmethode Geluid algemeen - Omgevingswet

Naam	Omschr.	Hoogte	Maaiveld	Hdef.	Namespace	LokaalID	Versie	Functie	Gebouwtype	BAG-id	Gemeente	Jaar	AHN-jaar	Trust
NL.IMBAG.P		7,27	0,91	Relatief								0	0	
NL.IMBAG.P		3,25	0,82	Relatief								0	0	
NL.IMBAG.P		2,56	1,50	Relatief								0	0	
NL.IMBAG.P		7,37	1,15	Relatief								0	0	
NL.IMBAG.P		3,43	1,07	Relatief								0	0	
NL.IMBAG.P		5,90	0,65	Relatief								0	0	
NL.IMBAG.P		2,51	1,36	Relatief								0	0	
NL.IMBAG.P		10,76	1,90	Relatief								0	0	
NL.IMBAG.P		3,45	1,89	Relatief								0	0	
NL.IMBAG.P		10,70	1,74	Relatief								0	0	
NL.IMBAG.P		3,03	1,99	Relatief								0	0	
NL.IMBAG.P		2,27	0,79	Relatief								0	0	
NL.IMBAG.P		2,97	0,96	Relatief								0	0	
NL.IMBAG.P		6,86	0,89	Relatief								0	0	
NL.IMBAG.P		10,87	0,84	Relatief								0	0	
NL.IMBAG.P		3,19	0,72	Relatief								0	0	
NL.IMBAG.P		6,86	1,06	Relatief								0	0	
NL.IMBAG.P		3,24	1,10	Relatief								0	0	
NL.IMBAG.P		5,69	1,34	Relatief								0	0	
NL.IMBAG.P		6,04	1,26	Relatief								0	0	
NL.IMBAG.P		7,84	1,84	Relatief								0	0	
NL.IMBAG.P		2,57	1,54	Relatief								0	0	
NL.IMBAG.P		6,21	0,83	Relatief								0	0	
NL.IMBAG.P		11,49	0,90	Relatief								0	0	
NL.IMBAG.P		4,06	0,90	Relatief								0	0	
NL.IMBAG.P		5,95	1,14	Relatief								0	0	
NL.IMBAG.P		4,06	1,86	Relatief								0	0	
NL.IMBAG.P		7,75	1,93	Relatief								0	0	
NL.IMBAG.P		7,87	0,86	Relatief								0	0	
NL.IMBAG.P		6,03	0,98	Relatief								0	0	
NL.IMBAG.P		2,71	1,11	Relatief								0	0	
NL.IMBAG.P		2,65	1,69	Relatief								0	0	
NL.IMBAG.P		3,97	1,26	Relatief								0	0	
NL.IMBAG.P		7,50	1,02	Relatief								0	0	
NL.IMBAG.P		3,13	1,02	Relatief								0	0	
NL.IMBAG.P		20,25	1,02	Relatief								0	0	
NL.IMBAG.P		16,60	0,98	Relatief								0	0	
NL.IMBAG.P		7,50	1,52	Relatief								0	0	
NL.IMBAG.P		3,54	1,53	Relatief								0	0	
NL.IMBAG.P		6,47	2,00	Relatief								0	0	

Model: => Maximale hoogten - februari 2026
versie februari 2026 - Hoogezand
Groep: (hoofdgroep)
Lijst van Gebouwen, voor rekenmethode Geluid algemeen - Omgevingswet

Naam	Cp	Zwevend	Refl. 31	Refl. 63	Refl. 125	Refl. 250	Refl. 500	Refl. 1k	Refl. 2k	Refl. 4k	Refl. 8k
NL.IMBAG.P	Scherp	False	0,80	0,80	0,80	0,80	0,80	0,80	0,80	0,80	0,80

Model: => Maximale hoogten - februari 2026
versie februari 2026 - Hoogezand
Groep: (hoofdgroep)
Lijst van Gebouwen, voor rekenmethode Geluid algemeen - Omgevingswet

Naam	Omschr.	Hoogte	Maaiveld	Hdef.	Namespace	LokaalID	Versie	Functie	Gebouwtype	BAG-id	Gemeente	Jaar	AHN-jaar	Trust
NL.IMBAG.P		3,61	0,53	Relatief								0	0	
NL.IMBAG.P		2,93	0,92	Relatief								0	0	
NL.IMBAG.P		6,09	0,92	Relatief								0	0	
NL.IMBAG.P		3,08	1,03	Relatief								0	0	
NL.IMBAG.P		3,33	1,31	Relatief								0	0	
NL.IMBAG.P		2,92	1,84	Relatief								0	0	
NL.IMBAG.P		6,93	2,04	Relatief								0	0	
NL.IMBAG.P		2,59	1,74	Relatief								0	0	
NL.IMBAG.P		11,92	1,74	Relatief								0	0	
NL.IMBAG.P		15,05	1,73	Relatief								0	0	
NL.IMBAG.P		11,93	1,58	Relatief								0	0	
NL.IMBAG.P		2,63	0,72	Relatief								0	0	
NL.IMBAG.P		6,45	1,60	Relatief								0	0	
NL.IMBAG.P		3,18	1,43	Relatief								0	0	
NL.IMBAG.P		3,79	1,30	Relatief								0	0	
NL.IMBAG.P		2,54	0,80	Relatief								0	0	
NL.IMBAG.P		6,21	0,99	Relatief								0	0	
NL.IMBAG.P		3,83	1,00	Relatief								0	0	
NL.IMBAG.P		2,58	1,73	Relatief								0	0	
NL.IMBAG.P		3,03	1,29	Relatief								0	0	
NL.IMBAG.P		7,37	1,92	Relatief								0	0	
NL.IMBAG.P		3,08	1,05	Relatief								0	0	
NL.IMBAG.P		11,18	0,98	Relatief								0	0	
NL.IMBAG.P		2,92	2,09	Relatief								0	0	
NL.IMBAG.P		5,63	1,55	Relatief								0	0	
NL.IMBAG.P		6,89	0,67	Relatief								0	0	
NL.IMBAG.P		2,76	0,80	Relatief								0	0	
NL.IMBAG.P		6,26	1,28	Relatief								0	0	
NL.IMBAG.P		3,12	1,54	Relatief								0	0	
NL.IMBAG.P		7,26	0,73	Relatief								0	0	
NL.IMBAG.P		3,31	0,65	Relatief								0	0	
NL.IMBAG.P		4,24	1,46	Relatief								0	0	
NL.IMBAG.P		2,94	0,78	Relatief								0	0	
NL.IMBAG.P		2,98	1,32	Relatief								0	0	
NL.IMBAG.P		2,74	0,67	Relatief								0	0	
NL.IMBAG.P		3,47	0,96	Relatief								0	0	
NL.IMBAG.P		3,63	0,44	Relatief								0	0	
NL.IMBAG.P		3,64	0,49	Relatief								0	0	
NL.IMBAG.P		3,49	0,60	Relatief								0	0	
NL.IMBAG.P		2,63	1,31	Relatief								0	0	

Model: => Maximale hoogten - februari 2026
versie februari 2026 - Hoogezand
Groep: (hoofdgroep)
Lijst van Gebouwen, voor rekenmethode Geluid algemeen - Omgevingswet

Naam	Cp	Zwevend	Refl. 31	Refl. 63	Refl. 125	Refl. 250	Refl. 500	Refl. 1k	Refl. 2k	Refl. 4k	Refl. 8k
NL.IMBAG.P	Scherp	False	0,80	0,80	0,80	0,80	0,80	0,80	0,80	0,80	0,80

Model: => Maximale hoogten - februari 2026
versie februari 2026 - Hoogezand
Groep: (hoofdgroep)
Lijst van Gebouwen, voor rekenmethode Geluid algemeen - Omgevingswet

Naam	Omschr.	Hoogte	Maaiveld	Hdef.	Namespace	LokaalID	Versie	Functie	Gebouwtype	BAG-id	Gemeente	Jaar	AHN-jaar	Trust
NL.IMBAG.P		2,84	1,32	Relatief								0	0	
NL.IMBAG.P		3,13	1,45	Relatief								0	0	
NL.IMBAG.P		3,14	0,84	Relatief								0	0	
NL.IMBAG.P		3,65	1,06	Relatief								0	0	
NL.IMBAG.P		3,61	1,07	Relatief								0	0	
NL.IMBAG.P		3,50	0,98	Relatief								0	0	
NL.IMBAG.P		3,59	0,89	Relatief								0	0	
NL.IMBAG.P		3,07	1,82	Relatief								0	0	
NL.IMBAG.P		3,10	1,80	Relatief								0	0	
NL.IMBAG.P		3,10	1,79	Relatief								0	0	
NL.IMBAG.P		3,11	1,78	Relatief								0	0	
NL.IMBAG.P		2,57	1,72	Relatief								0	0	
NL.IMBAG.P		2,52	1,72	Relatief								0	0	
NL.IMBAG.P		3,10	1,76	Relatief								0	0	
NL.IMBAG.P		3,22	1,75	Relatief								0	0	
NL.IMBAG.P		2,65	1,70	Relatief								0	0	
NL.IMBAG.P		3,40	1,67	Relatief								0	0	
NL.IMBAG.P		3,33	0,91	Relatief								0	0	
NL.IMBAG.P		3,26	1,59	Relatief								0	0	
NL.IMBAG.P		3,29	1,43	Relatief								0	0	
NL.IMBAG.P		2,84	0,89	Relatief								0	0	
NL.IMBAG.P		2,91	1,62	Relatief								0	0	
NL.IMBAG.P		3,10	1,18	Relatief								0	0	
NL.IMBAG.P		2,64	1,10	Relatief								0	0	
NL.IMBAG.P		2,61	1,12	Relatief								0	0	
NL.IMBAG.P		2,86	1,01	Relatief								0	0	
NL.IMBAG.P		3,10	0,77	Relatief								0	0	
NL.IMBAG.P		10,84	0,91	Relatief								0	0	
NL.IMBAG.P		10,89	1,31	Relatief								0	0	
NL.IMBAG.P		10,73	1,44	Relatief								0	0	
NL.IMBAG.P		10,82	1,38	Relatief								0	0	
NL.IMBAG.P		11,11	1,17	Relatief								0	0	
NL.IMBAG.P		2,47	0,62	Relatief								0	0	
NL.IMBAG.P		2,61	0,64	Relatief								0	0	
NL.IMBAG.P		2,88	1,31	Relatief								0	0	
NL.IMBAG.P		4,08	1,09	Relatief								0	0	
NL.IMBAG.P		3,82	0,82	Relatief								0	0	
NL.IMBAG.P		2,72	0,96	Relatief								0	0	
NL.IMBAG.P		3,09	1,05	Relatief								0	0	
NL.IMBAG.P		3,77	1,07	Relatief								0	0	

Model: => Maximale hoogten - februari 2026
versie februari 2026 - Hoogezand
Groep: (hoofdgroep)
Lijst van Gebouwen, voor rekenmethode Geluid algemeen - Omgevingswet

Naam	Cp	Zwevend	Refl. 31	Refl. 63	Refl. 125	Refl. 250	Refl. 500	Refl. 1k	Refl. 2k	Refl. 4k	Refl. 8k
NL.IMBAG.P	Scherp	False	0,80	0,80	0,80	0,80	0,80	0,80	0,80	0,80	0,80

Model: => Maximale hoogten - februari 2026
versie februari 2026 - Hoogezand
Groep: (hoofdgroep)
Lijst van Gebouwen, voor rekenmethode Geluid algemeen - Omgevingswet

Naam	Omschr.	Hoogte	Maaiveld	Hdef.	Namespace	LokaalID	Versie	Functie	Gebouwtype	BAG-id	Gemeente	Jaar	AHN-jaar	Trust
NL.IMBAG.P		3,90	1,06	Relatief								0	0	
NL.IMBAG.P		3,84	1,01	Relatief								0	0	
NL.IMBAG.P		4,92	1,03	Relatief								0	0	
NL.IMBAG.P		2,69	0,83	Relatief								0	0	
NL.IMBAG.P		6,99	0,89	Relatief								0	0	
NL.IMBAG.P		2,40	1,82	Relatief								0	0	
NL.IMBAG.P		7,09	1,88	Relatief								0	0	
NL.IMBAG.P		3,19	1,87	Relatief								0	0	
NL.IMBAG.P		5,51	1,65	Relatief								0	0	
NL.IMBAG.P		7,89	1,48	Relatief								0	0	
NL.IMBAG.P		6,46	1,57	Relatief								0	0	
NL.IMBAG.P		6,98	0,87	Relatief								0	0	
NL.IMBAG.P		2,67	0,87	Relatief								0	0	
NL.IMBAG.P		2,63	0,63	Relatief								0	0	
NL.IMBAG.P		6,95	0,72	Relatief								0	0	
NL.IMBAG.P		2,15	0,44	Relatief								0	0	
NL.IMBAG.P		14,98	1,04	Relatief								0	0	
NL.IMBAG.P		6,92	0,91	Relatief								0	0	
NL.IMBAG.P		2,67	0,81	Relatief								0	0	
NL.IMBAG.P		6,12	1,72	Relatief								0	0	
NL.IMBAG.P		6,24	1,81	Relatief								0	0	
NL.IMBAG.P		3,14	1,60	Relatief								0	0	
NL.IMBAG.P		6,97	0,83	Relatief								0	0	
NL.IMBAG.P		2,82	0,83	Relatief								0	0	
NL.IMBAG.P		3,15	1,89	Relatief								0	0	
NL.IMBAG.P		6,08	1,52	Relatief								0	0	
NL.IMBAG.P		2,45	0,39	Relatief								0	0	
NL.IMBAG.P		2,74	0,89	Relatief								0	0	
NL.IMBAG.P		6,91	0,88	Relatief								0	0	
NL.IMBAG.P		4,16	1,83	Relatief								0	0	
NL.IMBAG.P		7,68	1,87	Relatief								0	0	
NL.IMBAG.P		7,14	1,70	Relatief								0	0	
NL.IMBAG.P		6,87	1,28	Relatief								0	0	
NL.IMBAG.P		14,20	1,01	Relatief								0	0	
NL.IMBAG.P		11,14	0,81	Relatief								0	0	
NL.IMBAG.P		2,72	0,59	Relatief								0	0	
NL.IMBAG.P		7,03	0,59	Relatief								0	0	
NL.IMBAG.P		7,06	0,90	Relatief								0	0	
NL.IMBAG.P		2,74	0,88	Relatief								0	0	
NL.IMBAG.P		2,64	1,45	Relatief								0	0	

Model: => Maximale hoogten - februari 2026
versie februari 2026 - Hoogezand
Groep: (hoofdgroep)
Lijst van Gebouwen, voor rekenmethode Geluid algemeen - Omgevingswet

Naam	Cp	Zwevend	Refl. 31	Refl. 63	Refl. 125	Refl. 250	Refl. 500	Refl. 1k	Refl. 2k	Refl. 4k	Refl. 8k
NL.IMBAG.P	Scherp	False	0,80	0,80	0,80	0,80	0,80	0,80	0,80	0,80	0,80

Model: => Maximale hoogten - februari 2026
versie februari 2026 - Hoogezand
Groep: (hoofdgroep)
Lijst van Gebouwen, voor rekenmethode Geluid algemeen - Omgevingswet

Naam	Omschr.	Hoogte	Maaiveld	Hdef.	Namespace	LokaalID	Versie	Functie	Gebouwtype	BAG-id	Gemeente	Jaar	AHN-jaar	Trust
NL.IMBAG.P		9,19	2,07	Relatief								0	0	
NL.IMBAG.P		3,32	0,42	Relatief								0	0	
NL.IMBAG.P		2,34	1,15	Relatief								0	0	
NL.IMBAG.P		2,75	1,73	Relatief								0	0	
NL.IMBAG.P		2,78	0,83	Relatief								0	0	
NL.IMBAG.P		6,93	0,85	Relatief								0	0	
NL.IMBAG.P		4,65	1,68	Relatief								0	0	
NL.IMBAG.P		7,77	1,63	Relatief								0	0	
NL.IMBAG.P		6,50	2,12	Relatief								0	0	
NL.IMBAG.P		3,42	2,12	Relatief								0	0	
NL.IMBAG.P		8,36	2,01	Relatief								0	0	
NL.IMBAG.P		4,88	1,90	Relatief								0	0	
NL.IMBAG.P		3,01	0,85	Relatief								0	0	
NL.IMBAG.P		7,04	0,68	Relatief								0	0	
NL.IMBAG.P		7,00	0,81	Relatief								0	0	
NL.IMBAG.P		2,74	0,80	Relatief								0	0	
NL.IMBAG.P		6,87	0,77	Relatief								0	0	
NL.IMBAG.P		2,70	0,77	Relatief								0	0	
NL.IMBAG.P		6,14	2,14	Relatief								0	0	
NL.IMBAG.P		2,87	0,47	Relatief								0	0	
NL.IMBAG.P		7,14	0,47	Relatief								0	0	
NL.IMBAG.P		3,56	1,58	Relatief								0	0	
NL.IMBAG.P		6,92	1,60	Relatief								0	0	
NL.IMBAG.P		2,73	0,91	Relatief								0	0	
NL.IMBAG.P		6,95	0,91	Relatief								0	0	
NL.IMBAG.P		2,76	0,89	Relatief								0	0	
NL.IMBAG.P		7,11	0,83	Relatief								0	0	
NL.IMBAG.P		2,71	1,75	Relatief								0	0	
NL.IMBAG.P		3,74	1,66	Relatief								0	0	
NL.IMBAG.P		7,81	1,73	Relatief								0	0	
NL.IMBAG.P		2,55	1,64	Relatief								0	0	
NL.IMBAG.P		3,09	0,84	Relatief								0	0	
NL.IMBAG.P		6,94	0,84	Relatief								0	0	
NL.IMBAG.P		4,49	1,26	Relatief								0	0	
NL.IMBAG.P		6,95	0,86	Relatief								0	0	
NL.IMBAG.P		2,78	0,80	Relatief								0	0	
NL.IMBAG.P		2,74	0,79	Relatief								0	0	
NL.IMBAG.P		2,97	1,26	Relatief								0	0	
NL.IMBAG.P		2,72	0,85	Relatief								0	0	
NL.IMBAG.P		6,90	0,85	Relatief								0	0	

Model: => Maximale hoogten - februari 2026
versie februari 2026 - Hoogezand
Groep: (hoofdgroep)
Lijst van Gebouwen, voor rekenmethode Geluid algemeen - Omgevingswet

Naam	Cp	Zwevend	Refl. 31	Refl. 63	Refl. 125	Refl. 250	Refl. 500	Refl. 1k	Refl. 2k	Refl. 4k	Refl. 8k
NL.IMBAG.P	Scherp	False	0,80	0,80	0,80	0,80	0,80	0,80	0,80	0,80	0,80

Model: => Maximale hoogten - februari 2026
versie februari 2026 - Hoogezand
Groep: (hoofdgroep)
Lijst van Gebouwen, voor rekenmethode Geluid algemeen - Omgevingswet

Naam	Omschr.	Hoogte	Maaiveld	Hdef.	Namespace	LokaalID	Versie	Functie	Gebouwtype	BAG-id	Gemeente	Jaar	AHN-jaar	Trust
NL.IMBAG.P		6,34	1,98	Relatief								0	0	
NL.IMBAG.P		2,84	1,72	Relatief								0	0	
NL.IMBAG.P		8,25	1,86	Relatief								0	0	
NL.IMBAG.P		4,04	1,73	Relatief								0	0	
NL.IMBAG.P		3,65	0,92	Relatief								0	0	
NL.IMBAG.P		7,36	0,93	Relatief								0	0	
NL.IMBAG.P		6,93	0,87	Relatief								0	0	
NL.IMBAG.P		2,70	0,87	Relatief								0	0	
NL.IMBAG.P		6,29	1,51	Relatief								0	0	
NL.IMBAG.P		3,36	1,60	Relatief								0	0	
NL.IMBAG.P		3,14	1,79	Relatief								0	0	
NL.IMBAG.P		7,59	1,09	Relatief								0	0	
NL.IMBAG.P		3,98	1,33	Relatief								0	0	
NL.IMBAG.P		2,48	0,71	Relatief								0	0	
NL.IMBAG.P		2,73	0,68	Relatief								0	0	
NL.IMBAG.P		6,91	0,82	Relatief								0	0	
NL.IMBAG.P		10,71	1,66	Relatief								0	0	
NL.IMBAG.P		7,56	1,72	Relatief								0	0	
NL.IMBAG.P		2,57	0,96	Relatief								0	0	
NL.IMBAG.P		6,90	0,97	Relatief								0	0	
NL.IMBAG.P		2,69	0,86	Relatief								0	0	
NL.IMBAG.P		6,90	0,86	Relatief								0	0	
NL.IMBAG.P		4,06	0,88	Relatief								0	0	
NL.IMBAG.P		8,65	2,00	Relatief								0	0	
NL.IMBAG.P		3,27	2,02	Relatief								0	0	
NL.IMBAG.P		3,53	1,98	Relatief								0	0	
NL.IMBAG.P		8,58	1,85	Relatief								0	0	
NL.IMBAG.P		4,43	2,00	Relatief								0	0	
NL.IMBAG.P		6,58	2,03	Relatief								0	0	
NL.IMBAG.P		3,80	1,66	Relatief								0	0	
NL.IMBAG.P		2,43	0,80	Relatief								0	0	
NL.IMBAG.P		6,97	0,77	Relatief								0	0	
NL.IMBAG.P		2,65	0,77	Relatief								0	0	
NL.IMBAG.P		3,85	1,09	Relatief								0	0	
NL.IMBAG.P		6,95	0,94	Relatief								0	0	
NL.IMBAG.P		2,63	0,94	Relatief								0	0	
NL.IMBAG.P		2,74	0,62	Relatief								0	0	
NL.IMBAG.P		7,07	0,63	Relatief								0	0	
NL.IMBAG.P		2,72	0,67	Relatief								0	0	
NL.IMBAG.P		7,07	0,65	Relatief								0	0	

Model: => Maximale hoogten - februari 2026
versie februari 2026 - Hoogezand
Groep: (hoofdgroep)
Lijst van Gebouwen, voor rekenmethode Geluid algemeen - Omgevingswet

Naam	Cp	Zwevend	Refl. 31	Refl. 63	Refl. 125	Refl. 250	Refl. 500	Refl. 1k	Refl. 2k	Refl. 4k	Refl. 8k
NL.IMBAG.P	Scherp	False	0,80	0,80	0,80	0,80	0,80	0,80	0,80	0,80	0,80

Model: => Maximale hoogten - februari 2026
versie februari 2026 - Hoogezand
Groep: (hoofdgroep)
Lijst van Gebouwen, voor rekenmethode Geluid algemeen - Omgevingswet

Naam	Omschr.	Hoogte	Maaiveld	Hdef.	Namespace	LokaalID	Versie	Functie	Gebouwtype	BAG-id	Gemeente	Jaar	AHN-jaar	Trust
NL.IMBAG.P		2,77	0,54	Relatief								0	0	
NL.IMBAG.P		7,15	0,54	Relatief								0	0	
NL.IMBAG.P		2,68	0,80	Relatief								0	0	
NL.IMBAG.P		6,87	0,87	Relatief								0	0	
NL.IMBAG.P		3,54	1,84	Relatief								0	0	
NL.IMBAG.P		8,55	1,97	Relatief								0	0	
NL.IMBAG.P		3,38	1,97	Relatief								0	0	
NL.IMBAG.P		6,21	1,67	Relatief								0	0	
NL.IMBAG.P		2,72	0,89	Relatief								0	0	
NL.IMBAG.P		6,89	0,89	Relatief								0	0	
NL.IMBAG.P		6,07	1,66	Relatief								0	0	
NL.IMBAG.P		2,58	1,71	Relatief								0	0	
NL.IMBAG.P		6,60	2,06	Relatief								0	0	
NL.IMBAG.P		2,59	0,74	Relatief								0	0	
NL.IMBAG.P		6,91	0,75	Relatief								0	0	
NL.IMBAG.P		6,20	1,82	Relatief								0	0	
NL.IMBAG.P		4,36	1,61	Relatief								0	0	
NL.IMBAG.P		2,79	0,83	Relatief								0	0	
NL.IMBAG.P		6,94	0,79	Relatief								0	0	
NL.IMBAG.P		6,96	0,64	Relatief								0	0	
NL.IMBAG.P		2,99	0,64	Relatief								0	0	
NL.IMBAG.P		2,56	1,05	Relatief								0	0	
NL.IMBAG.P		2,41	1,80	Relatief								0	0	
NL.IMBAG.P		2,75	1,72	Relatief								0	0	
NL.IMBAG.P		6,21	1,99	Relatief								0	0	
NL.IMBAG.P		13,71	0,86	Relatief								0	0	
NL.IMBAG.P		11,01	0,73	Relatief								0	0	
NL.IMBAG.P		3,94	0,73	Relatief								0	0	
NL.IMBAG.P		2,71	0,88	Relatief								0	0	
NL.IMBAG.P		6,93	0,88	Relatief								0	0	
NL.IMBAG.P		6,59	1,24	Relatief								0	0	
NL.IMBAG.P		6,19	1,43	Relatief								0	0	
NL.IMBAG.P		2,49	1,70	Relatief								0	0	
NL.IMBAG.P		6,30	1,98	Relatief								0	0	
NL.IMBAG.P		6,95	0,81	Relatief								0	0	
NL.IMBAG.P		2,67	0,78	Relatief								0	0	
NL.IMBAG.P		2,77	0,55	Relatief								0	0	
NL.IMBAG.P		6,97	0,86	Relatief								0	0	
NL.IMBAG.P		7,05	0,57	Relatief								0	0	
NL.IMBAG.P		2,73	0,63	Relatief								0	0	

Model: => Maximale hoogten - februari 2026
versie februari 2026 - Hoogezand
Groep: (hoofdgroep)
Lijst van Gebouwen, voor rekenmethode Geluid algemeen - Omgevingswet

Naam	Cp	Zwevend	Refl. 31	Refl. 63	Refl. 125	Refl. 250	Refl. 500	Refl. 1k	Refl. 2k	Refl. 4k	Refl. 8k
NL.IMBAG.P	Scherp	False	0,80	0,80	0,80	0,80	0,80	0,80	0,80	0,80	0,80

Model: => Maximale hoogten - februari 2026
versie februari 2026 - Hoogezand
Groep: (hoofdgroep)
Lijst van Gebouwen, voor rekenmethode Geluid algemeen - Omgevingswet

Naam	Omschr.	Hoogte	Maaiveld	Hdef.	Namespace	LokaalID	Versie	Functie	Gebouwtype	BAG-id	Gemeente	Jaar	AHN-jaar	Trust
NL.IMBAG.P		2,65	0,72	Relatief								0	0	
NL.IMBAG.P		6,96	0,73	Relatief								0	0	
NL.IMBAG.P		2,67	0,68	Relatief								0	0	
NL.IMBAG.P		2,70	0,75	Relatief								0	0	
NL.IMBAG.P		11,32	1,69	Relatief								0	0	
NL.IMBAG.P		21,06	1,06	Relatief								0	0	
NL.IMBAG.P		12,59	1,21	Relatief								0	0	
NL.IMBAG.P		21,04	0,20	Relatief								0	0	
NL.IMBAG.P		7,09	0,79	Relatief								0	0	
NL.IMBAG.P		2,92	0,79	Relatief								0	0	
NL.IMBAG.P		3,39	0,43	Relatief								0	0	
NL.IMBAG.P		2,73	0,86	Relatief								0	0	
NL.IMBAG.P		2,66	0,91	Relatief								0	0	
NL.IMBAG.P		2,89	1,58	Relatief								0	0	
NL.IMBAG.P		5,10	1,89	Relatief								0	0	
NL.IMBAG.P		3,23	1,80	Relatief								0	0	
NL.IMBAG.P		2,68	0,71	Relatief								0	0	
NL.IMBAG.P		2,42	0,59	Relatief								0	0	
NL.IMBAG.P		2,36	1,94	Relatief								0	0	
NL.IMBAG.P		1,93	1,85	Relatief								0	0	
NL.IMBAG.P		2,91	2,02	Relatief								0	0	
NL.IMBAG.P		6,98	2,01	Relatief								0	0	
NL.IMBAG.P		2,87	1,89	Relatief								0	0	
NL.IMBAG.P		6,67	2,01	Relatief								0	0	
NL.IMBAG.P		3,10	2,03	Relatief								0	0	
NL.IMBAG.P		2,91	1,88	Relatief								0	0	
NL.IMBAG.P		7,09	1,81	Relatief								0	0	
NL.IMBAG.P		2,21	1,82	Relatief								0	0	
NL.IMBAG.P		6,49	1,59	Relatief								0	0	
NL.IMBAG.P		2,96	1,64	Relatief								0	0	
NL.IMBAG.P		7,12	1,72	Relatief								0	0	
NL.IMBAG.P		3,07	1,68	Relatief								0	0	
NL.IMBAG.P		6,56	1,86	Relatief								0	0	
NL.IMBAG.P		3,02	1,87	Relatief								0	0	
NL.IMBAG.P		7,00	1,78	Relatief								0	0	
NL.IMBAG.P		2,91	1,84	Relatief								0	0	
NL.IMBAG.P		6,50	1,58	Relatief								0	0	
NL.IMBAG.P		2,98	1,64	Relatief								0	0	
NL.IMBAG.P		3,01	1,91	Relatief								0	0	
NL.IMBAG.P		6,56	1,86	Relatief								0	0	

Model: => Maximale hoogten - februari 2026
versie februari 2026 - Hoogezand
Groep: (hoofdgroep)
Lijst van Gebouwen, voor rekenmethode Geluid algemeen - Omgevingswet

Naam	Cp	Zwevend	Refl. 31	Refl. 63	Refl. 125	Refl. 250	Refl. 500	Refl. 1k	Refl. 2k	Refl. 4k	Refl. 8k
NL.IMBAG.P	Scherp	False	0,80	0,80	0,80	0,80	0,80	0,80	0,80	0,80	0,80

Model: => Maximale hoogten - februari 2026
versie februari 2026 - Hoogezand
Groep: (hoofdgroep)
Lijst van Gebouwen, voor rekenmethode Geluid algemeen - Omgevingswet

Naam	Omschr.	Hoogte	Maaiveld	Hdef.	Namespace	LokaalID	Versie	Functie	Gebouwtype	BAG-id	Gemeente	Jaar	AHN-jaar	Trust
NL.IMBAG.P		6,54	1,79	Relatief								0	0	
NL.IMBAG.P		2,98	1,91	Relatief								0	0	
NL.IMBAG.P		7,00	1,80	Relatief								0	0	
NL.IMBAG.P		6,55	1,88	Relatief								0	0	
NL.IMBAG.P		3,00	1,91	Relatief								0	0	
NL.IMBAG.P		6,51	1,85	Relatief								0	0	
NL.IMBAG.P		2,95	1,96	Relatief								0	0	
NL.IMBAG.P		6,52	1,92	Relatief								0	0	
NL.IMBAG.P		2,99	1,93	Relatief								0	0	
NL.IMBAG.P		2,99	1,95	Relatief								0	0	
NL.IMBAG.P		6,67	1,64	Relatief								0	0	
NL.IMBAG.P		2,81	1,90	Relatief								0	0	
NL.IMBAG.P		3,09	2,05	Relatief								0	0	
NL.IMBAG.P		6,99	2,05	Relatief								0	0	
NL.IMBAG.P		2,84	1,87	Relatief								0	0	
NL.IMBAG.P		7,02	2,00	Relatief								0	0	
NL.IMBAG.P		6,54	1,90	Relatief								0	0	
NL.IMBAG.P		2,99	1,90	Relatief								0	0	
NL.IMBAG.P		6,55	1,71	Relatief								0	0	
NL.IMBAG.P		3,01	1,81	Relatief								0	0	
NL.IMBAG.P		3,02	1,92	Relatief								0	0	
NL.IMBAG.P		6,56	1,64	Relatief								0	0	
NL.IMBAG.P		2,79	1,82	Relatief								0	0	
NL.IMBAG.P		3,01	1,81	Relatief								0	0	
NL.IMBAG.P		6,54	1,86	Relatief								0	0	
NL.IMBAG.P		6,41	1,74	Relatief								0	0	
NL.IMBAG.P		2,96	1,74	Relatief								0	0	
NL.IMBAG.P		3,01	1,74	Relatief								0	0	
NL.IMBAG.P		6,49	1,80	Relatief								0	0	
NL.IMBAG.P		7,02	1,97	Relatief								0	0	
NL.IMBAG.P		2,86	1,94	Relatief								0	0	
NL.IMBAG.P		2,91	1,89	Relatief								0	0	
NL.IMBAG.P		7,08	1,74	Relatief								0	0	
NL.IMBAG.P		6,57	1,91	Relatief								0	0	
NL.IMBAG.P		2,94	1,78	Relatief								0	0	
NL.IMBAG.P		2,96	1,78	Relatief								0	0	
NL.IMBAG.P		6,58	1,87	Relatief								0	0	
NL.IMBAG.P		2,98	1,97	Relatief								0	0	
NL.IMBAG.P		6,63	1,95	Relatief								0	0	
NL.IMBAG.P		3,01	1,94	Relatief								0	0	

Model: => Maximale hoogten - februari 2026
versie februari 2026 - Hoogezand
Groep: (hoofdgroep)
Lijst van Gebouwen, voor rekenmethode Geluid algemeen - Omgevingswet

Naam	Cp	Zwevend	Refl. 31	Refl. 63	Refl. 125	Refl. 250	Refl. 500	Refl. 1k	Refl. 2k	Refl. 4k	Refl. 8k
NL.IMBAG.P	Scherp	False	0,80	0,80	0,80	0,80	0,80	0,80	0,80	0,80	0,80

Model: => Maximale hoogten - februari 2026
versie februari 2026 - Hoogezand
Groep: (hoofdgroep)
Lijst van Gebouwen, voor rekenmethode Geluid algemeen - Omgevingswet

Naam	Omschr.	Hoogte	Maaiveld	Hdef.	Namespace	LokaalID	Versie	Functie	Gebouwtype	BAG-id	Gemeente	Jaar	AHN-jaar	Trust
NL.IMBAG.P		6,53	1,82	Relatief								0	0	
NL.IMBAG.P		3,02	1,83	Relatief								0	0	
NL.IMBAG.P		6,58	1,78	Relatief								0	0	
NL.IMBAG.P		7,05	1,84	Relatief								0	0	
NL.IMBAG.P		2,87	2,00	Relatief								0	0	
NL.IMBAG.P		6,63	1,95	Relatief								0	0	
NL.IMBAG.P		3,03	1,77	Relatief								0	0	
NL.IMBAG.P		7,03	1,61	Relatief								0	0	
NL.IMBAG.P		2,96	1,70	Relatief								0	0	
NL.IMBAG.P		6,60	1,79	Relatief								0	0	
NL.IMBAG.P		2,99	1,81	Relatief								0	0	
NL.IMBAG.P		3,01	1,98	Relatief								0	0	
NL.IMBAG.P		6,57	1,85	Relatief								0	0	
NL.IMBAG.P		2,80	1,83	Relatief								0	0	
NL.IMBAG.P		7,07	1,93	Relatief								0	0	
NL.IMBAG.P		2,91	2,00	Relatief								0	0	
NL.IMBAG.P		6,66	1,89	Relatief								0	0	
NL.IMBAG.P		3,01	1,93	Relatief								0	0	
NL.IMBAG.P		2,98	1,72	Relatief								0	0	
NL.IMBAG.P		6,50	1,78	Relatief								0	0	
NL.IMBAG.P		6,61	1,81	Relatief								0	0	
NL.IMBAG.P		3,06	2,03	Relatief								0	0	
NL.IMBAG.P		6,67	1,72	Relatief								0	0	
NL.IMBAG.P		3,01	1,89	Relatief								0	0	
NL.IMBAG.P		2,89	1,95	Relatief								0	0	
NL.IMBAG.P		7,03	1,80	Relatief								0	0	
NL.IMBAG.P		2,95	1,98	Relatief								0	0	
NL.IMBAG.P		6,48	1,95	Relatief								0	0	
NL.IMBAG.P		7,04	1,78	Relatief								0	0	
NL.IMBAG.P		2,90	1,98	Relatief								0	0	
NL.IMBAG.P		3,02	1,91	Relatief								0	0	
NL.IMBAG.P		6,58	1,90	Relatief								0	0	
NL.IMBAG.P		3,10	1,74	Relatief								0	0	
NL.IMBAG.P		7,01	1,79	Relatief								0	0	
NL.IMBAG.P		2,89	1,94	Relatief								0	0	
NL.IMBAG.P		2,98	1,89	Relatief								0	0	
NL.IMBAG.P		6,57	1,66	Relatief								0	0	
NL.IMBAG.P		7,06	1,92	Relatief								0	0	
NL.IMBAG.P		2,91	1,75	Relatief								0	0	
NL.IMBAG.P		2,90	1,98	Relatief								0	0	

Model: => Maximale hoogten - februari 2026
versie februari 2026 - Hoogezand
Groep: (hoofdgroep)
Lijst van Gebouwen, voor rekenmethode Geluid algemeen - Omgevingswet

Naam	Cp	Zwevend	Refl. 31	Refl. 63	Refl. 125	Refl. 250	Refl. 500	Refl. 1k	Refl. 2k	Refl. 4k	Refl. 8k
NL.IMBAG.P	Scherp	False	0,80	0,80	0,80	0,80	0,80	0,80	0,80	0,80	0,80

Model: => Maximale hoogten - februari 2026
versie februari 2026 - Hoogezand
Groep: (hoofdgroep)
Lijst van Gebouwen, voor rekenmethode Geluid algemeen - Omgevingswet

Naam	Omschr.	Hoogte	Maaiveld	Hdef.	Namespace	LokaalID	Versie	Functie	Gebouwtype	BAG-id	Gemeente	Jaar	AHN-jaar	Trust
NL.IMBAG.P		7,03	1,81	Relatief								0	0	
NL.IMBAG.P		2,99	1,92	Relatief								0	0	
NL.IMBAG.P		6,64	1,87	Relatief								0	0	
NL.IMBAG.P		2,90	1,99	Relatief								0	0	
NL.IMBAG.P		7,01	1,84	Relatief								0	0	
NL.IMBAG.P		2,95	1,72	Relatief								0	0	
NL.IMBAG.P		6,48	1,78	Relatief								0	0	
NL.IMBAG.P		6,52	1,83	Relatief								0	0	
NL.IMBAG.P		3,00	1,82	Relatief								0	0	
NL.IMBAG.P		6,65	1,90	Relatief								0	0	
NL.IMBAG.P		3,02	1,94	Relatief								0	0	
NL.IMBAG.P		7,08	1,76	Relatief								0	0	
NL.IMBAG.P		2,94	1,87	Relatief								0	0	
NL.IMBAG.P		6,55	1,72	Relatief								0	0	
NL.IMBAG.P		3,02	1,71	Relatief								0	0	
NL.IMBAG.P		7,00	1,81	Relatief								0	0	
NL.IMBAG.P		2,88	1,97	Relatief								0	0	
NL.IMBAG.P		6,46	1,91	Relatief								0	0	
NL.IMBAG.P		2,95	1,94	Relatief								0	0	
NL.IMBAG.P		13,48	1,79	Relatief								0	0	
NL.IMBAG.P		10,00	1,64	Relatief								0	0	
NL.IMBAG.P		10,00	1,64	Relatief								0	0	
NL.IMBAG.P		10,00	1,59	Relatief								0	0	
NL.IMBAG.P		2,21	1,79	Relatief								0	0	
NL.IMBAG.P		6,55	1,79	Relatief								0	0	
NL.IMBAG.P		3,02	1,91	Relatief								0	0	
NL.IMBAG.P		2,30	1,64	Relatief								0	0	
NL.IMBAG.P		4,28	1,31	Relatief								0	0	
NL.IMBAG.P		2,27	1,68	Relatief								0	0	
NL.IMBAG.P		2,99	1,84	Relatief								0	0	
NL.IMBAG.P		6,56	1,67	Relatief								0	0	
NL.IMBAG.P		2,55	1,66	Relatief								0	0	
NL.IMBAG.P		3,39	1,73	Relatief								0	0	
NL.IMBAG.P		7,44	1,79	Relatief								0	0	
NL.IMBAG.P		3,03	1,72	Relatief								0	0	
NL.IMBAG.P		6,58	1,91	Relatief								0	0	
NL.IMBAG.P		2,98	1,91	Relatief								0	0	
NL.IMBAG.P		2,98	1,93	Relatief								0	0	
NL.IMBAG.P		2,27	1,49	Relatief								0	0	
NL.IMBAG.P		2,35	1,67	Relatief								0	0	

Model: => Maximale hoogten - februari 2026
versie februari 2026 - Hoogezand
Groep: (hoofdgroep)
Lijst van Gebouwen, voor rekenmethode Geluid algemeen - Omgevingswet

Naam	Cp	Zwevend	Refl. 31	Refl. 63	Refl. 125	Refl. 250	Refl. 500	Refl. 1k	Refl. 2k	Refl. 4k	Refl. 8k
NL.IMBAG.P	Scherp	False	0,80	0,80	0,80	0,80	0,80	0,80	0,80	0,80	0,80

Model: => Maximale hoogten - februari 2026
versie februari 2026 - Hoogezand
Groep: (hoofdgroep)
Lijst van Gebouwen, voor rekenmethode Geluid algemeen - Omgevingswet

Naam	Omschr.	Hoogte	Maaiveld	Hdef.	Namespace	LokaalID	Versie	Functie	Gebouwtype	BAG-id	Gemeente	Jaar	AHN-jaar	Trust
NL.IMBAG.P		2,67	1,78	Relatief								0	0	
NL.IMBAG.P		6,60	1,87	Relatief								0	0	
NL.IMBAG.P		3,07	1,88	Relatief								0	0	
NL.IMBAG.P		13,51	1,81	Relatief								0	0	
NL.IMBAG.P		3,03	1,89	Relatief								0	0	
NL.IMBAG.P		6,57	1,84	Relatief								0	0	
NL.IMBAG.P		3,00	1,92	Relatief								0	0	
NL.IMBAG.P		6,57	1,74	Relatief								0	0	
NL.IMBAG.P		2,38	1,65	Relatief								0	0	
NL.IMBAG.P		2,47	1,56	Relatief								0	0	
NL.IMBAG.P		6,64	1,79	Relatief								0	0	
NL.IMBAG.P		3,06	1,85	Relatief								0	0	
NL.IMBAG.P		3,08	1,89	Relatief								0	0	
NL.IMBAG.P		7,43	1,72	Relatief								0	0	
NL.IMBAG.P		3,00	1,89	Relatief								0	0	
NL.IMBAG.P		6,52	1,73	Relatief								0	0	
NL.IMBAG.P		2,65	1,78	Relatief								0	0	
NL.IMBAG.P		2,25	1,53	Relatief								0	0	
NL.IMBAG.P		6,60	1,85	Relatief								0	0	
NL.IMBAG.P		3,06	1,85	Relatief								0	0	
NL.IMBAG.P		2,35	1,65	Relatief								0	0	
NL.IMBAG.P		2,25	1,71	Relatief								0	0	
NL.IMBAG.P		6,60	1,68	Relatief								0	0	
NL.IMBAG.P		3,05	1,70	Relatief								0	0	
NL.IMBAG.P		6,54	1,92	Relatief								0	0	
NL.IMBAG.P		2,95	1,92	Relatief								0	0	
NL.IMBAG.P		2,64	1,79	Relatief								0	0	
NL.IMBAG.P		2,48	1,68	Relatief								0	0	
NL.IMBAG.P		3,06	1,64	Relatief								0	0	
NL.IMBAG.P		7,39	1,71	Relatief								0	0	
NL.IMBAG.P		3,00	1,94	Relatief								0	0	
NL.IMBAG.P		6,53	1,74	Relatief								0	0	
NL.IMBAG.P		2,33	1,74	Relatief								0	0	
NL.IMBAG.P		3,04	2,09	Relatief								0	0	
NL.IMBAG.P		8,10	1,89	Relatief								0	0	
NL.IMBAG.P		6,62	1,60	Relatief								0	0	
NL.IMBAG.P		3,05	1,72	Relatief								0	0	
NL.IMBAG.P		7,84	2,12	Relatief								0	0	
NL.IMBAG.P		8,10	1,97	Relatief								0	0	
NL.IMBAG.P		3,00	1,88	Relatief								0	0	

Model: => Maximale hoogten - februari 2026
versie februari 2026 - Hoogezand
Groep: (hoofdgroep)
Lijst van Gebouwen, voor rekenmethode Geluid algemeen - Omgevingswet

Naam	Cp	Zwevend	Refl. 31	Refl. 63	Refl. 125	Refl. 250	Refl. 500	Refl. 1k	Refl. 2k	Refl. 4k	Refl. 8k
NL.IMBAG.P	Scherp	False	0,80	0,80	0,80	0,80	0,80	0,80	0,80	0,80	0,80

Model: => Maximale hoogten - februari 2026
versie februari 2026 - Hoogezand
Groep: (hoofdgroep)
Lijst van Gebouwen, voor rekenmethode Geluid algemeen - Omgevingswet

Naam	Omschr.	Hoogte	Maaiveld	Hdef.	Namespace	LokaalID	Versie	Functie	Gebouwtype	BAG-id	Gemeente	Jaar	AHN-jaar	Trust
NL.IMBAG.P		6,58	1,77	Relatief								0	0	
NL.IMBAG.P		5,97	1,84	Relatief								0	0	
NL.IMBAG.P		2,95	2,00	Relatief								0	0	
NL.IMBAG.P		7,03	2,03	Relatief								0	0	
NL.IMBAG.P		3,04	1,89	Relatief								0	0	
NL.IMBAG.P		6,59	1,91	Relatief								0	0	
NL.IMBAG.P		6,89	1,80	Relatief								0	0	
NL.IMBAG.P		9,83	1,61	Relatief								0	0	
NL.IMBAG.P		8,13	1,82	Relatief								0	0	
NL.IMBAG.P		2,99	1,83	Relatief								0	0	
NL.IMBAG.P		6,58	1,82	Relatief								0	0	
NL.IMBAG.P		6,75	1,92	Relatief								0	0	
NL.IMBAG.P		5,83	1,80	Relatief								0	0	
NL.IMBAG.P		2,42	1,75	Relatief								0	0	
NL.IMBAG.P		4,81	2,21	Relatief								0	0	
NL.IMBAG.P		21,07	1,28	Relatief								0	0	
NL.IMBAG.P		21,05	1,28	Relatief								0	0	
NL.IMBAG.P		5,08	1,05	Relatief								0	0	
NL.IMBAG.P		17,95	1,16	Relatief								0	0	
NL.IMBAG.P		17,93	0,14	Relatief								0	0	
NL.IMBAG.P		2,50	1,90	Relatief								0	0	
NL.IMBAG.P		5,97	1,88	Relatief								0	0	
NL.IMBAG.P		3,05	2,09	Relatief								0	0	
NL.IMBAG.P		3,25	1,94	Relatief								0	0	
NL.IMBAG.P		8,73	1,86	Relatief								0	0	
NL.IMBAG.P		5,80	1,74	Relatief								0	0	
NL.IMBAG.P		7,99	1,90	Relatief								0	0	
NL.IMBAG.P		3,15	1,91	Relatief								0	0	
NL.IMBAG.P		9,18	1,86	Relatief								0	0	
NL.IMBAG.P		5,29	1,39	Relatief								0	0	
NL.IMBAG.P		3,13	2,19	Relatief								0	0	
NL.IMBAG.P		5,79	1,89	Relatief								0	0	
NL.IMBAG.P		3,11	2,09	Relatief								0	0	
NL.IMBAG.P		2,39	1,92	Relatief								0	0	
NL.IMBAG.P		2,39	1,85	Relatief								0	0	
NL.IMBAG.P		2,38	1,82	Relatief								0	0	
NL.IMBAG.P		2,38	1,83	Relatief								0	0	
NL.IMBAG.P		2,41	2,00	Relatief								0	0	
NL.IMBAG.P		2,37	1,99	Relatief								0	0	
NL.IMBAG.P		3,00	1,67	Relatief								0	0	

Model: => Maximale hoogten - februari 2026
versie februari 2026 - Hoogezand
Groep: (hoofdgroep)
Lijst van Gebouwen, voor rekenmethode Geluid algemeen - Omgevingswet

Naam	Cp	Zwevend	Refl. 31	Refl. 63	Refl. 125	Refl. 250	Refl. 500	Refl. 1k	Refl. 2k	Refl. 4k	Refl. 8k
NL.IMBAG.P	Scherp	False	0,80	0,80	0,80	0,80	0,80	0,80	0,80	0,80	0,80

Model: => Maximale hoogten - februari 2026
versie februari 2026 - Hoogezand
Groep: (hoofdgroep)
Lijst van Gebouwen, voor rekenmethode Geluid algemeen - Omgevingswet

Naam	Omschr.	Hoogte	Maaiveld	Hdef.	Namespace	LokaalID	Versie	Functie	Gebouwtype	BAG-id	Gemeente	Jaar	AHN-jaar	Trust
NL.IMBAG.P		2,86	1,96	Relatief								0	0	
NL.IMBAG.P		2,83	1,94	Relatief								0	0	
NL.IMBAG.P		2,83	1,96	Relatief								0	0	
NL.IMBAG.P		2,83	1,92	Relatief								0	0	
NL.IMBAG.P		2,84	1,80	Relatief								0	0	
NL.IMBAG.P		2,85	1,85	Relatief								0	0	
NL.IMBAG.P		2,85	1,91	Relatief								0	0	
NL.IMBAG.P		13,43	1,89	Relatief								0	0	
NL.IMBAG.P		13,40	1,89	Relatief								0	0	
NL.IMBAG.P		2,79	1,60	Relatief								0	0	
NL.IMBAG.P		2,84	1,75	Relatief								0	0	
NL.IMBAG.P		5,20	0,95	Relatief								0	0	
NL.IMBAG.P		6,02	1,34	Relatief								0	0	
NL.IMBAG.P		3,16	1,23	Relatief								0	0	
NL.IMBAG.P		6,10	1,17	Relatief								0	0	
NL.IMBAG.P		3,20	0,97	Relatief								0	0	
NL.IMBAG.P		6,52	0,99	Relatief								0	0	
NL.IMBAG.P		5,98	0,91	Relatief								0	0	
NL.IMBAG.P		3,44	1,30	Relatief								0	0	
NL.IMBAG.P		6,14	1,28	Relatief								0	0	
NL.IMBAG.P		5,57	1,32	Relatief								0	0	
NL.IMBAG.P		5,23	0,82	Relatief								0	0	
NL.IMBAG.P		5,12	0,96	Relatief								0	0	
NL.IMBAG.P		3,80	1,20	Relatief								0	0	
NL.IMBAG.P		5,08	1,13	Relatief								0	0	
NL.IMBAG.P		5,20	1,01	Relatief								0	0	
NL.IMBAG.P		2,70	1,35	Relatief								0	0	
NL.IMBAG.P		2,30	0,88	Relatief								0	0	
NL.IMBAG.P		6,05	1,12	Relatief								0	0	
NL.IMBAG.P		2,31	1,29	Relatief								0	0	
NL.IMBAG.P		6,99	0,88	Relatief								0	0	
NL.IMBAG.P		2,75	0,87	Relatief								0	0	
NL.IMBAG.P		2,31	1,31	Relatief								0	0	
NL.IMBAG.P		2,50	0,94	Relatief								0	0	
NL.IMBAG.P		5,18	0,96	Relatief								0	0	
NL.IMBAG.P		6,31	1,07	Relatief								0	0	
NL.IMBAG.P		5,24	0,75	Relatief								0	0	
NL.IMBAG.P		3,56	1,22	Relatief								0	0	
NL.IMBAG.P		2,39	1,14	Relatief								0	0	
NL.IMBAG.P		5,15	0,87	Relatief								0	0	

Model: => Maximale hoogten - februari 2026
versie februari 2026 - Hoogezand
Groep: (hoofdgroep)
Lijst van Gebouwen, voor rekenmethode Geluid algemeen - Omgevingswet

Naam	Cp	Zwevend	Refl. 31	Refl. 63	Refl. 125	Refl. 250	Refl. 500	Refl. 1k	Refl. 2k	Refl. 4k	Refl. 8k
NL.IMBAG.P	Scherp	False	0,80	0,80	0,80	0,80	0,80	0,80	0,80	0,80	0,80

Model: => Maximale hoogten - februari 2026
versie februari 2026 - Hoogezand
Groep: (hoofdgroep)
Lijst van Gebouwen, voor rekenmethode Geluid algemeen - Omgevingswet

Naam	Omschr.	Hoogte	Maaiveld	Hdef.	Namespace	LokaalID	Versie	Functie	Gebouwtype	BAG-id	Gemeente	Jaar	AHN-jaar	Trust
NL.IMBAG.P		5,14	1,27	Relatief								0	0	
NL.IMBAG.P		2,67	1,31	Relatief								0	0	
NL.IMBAG.P		2,64	1,10	Relatief								0	0	
NL.IMBAG.P		2,53	1,09	Relatief								0	0	
NL.IMBAG.P		2,61	0,81	Relatief								0	0	
NL.IMBAG.P		2,87	1,93	Relatief								0	0	
NL.IMBAG.P		4,86	2,03	Relatief								0	0	
NL.IMBAG.P		2,71	2,08	Relatief								0	0	
NL.IMBAG.P		6,57	2,15	Relatief								0	0	
NL.IMBAG.P		9,55	2,17	Relatief								0	0	
NL.IMBAG.P		6,03	1,70	Relatief								0	0	
NL.IMBAG.P		8,48	2,05	Relatief								0	0	
NL.IMBAG.P		3,28	2,08	Relatief								0	0	
NL.IMBAG.P		8,08	1,98	Relatief								0	0	
NL.IMBAG.P		2,89	2,05	Relatief								0	0	
NL.IMBAG.P		8,32	1,88	Relatief								0	0	
NL.IMBAG.P		3,14	1,82	Relatief								0	0	
NL.IMBAG.P		3,10	1,88	Relatief								0	0	
NL.IMBAG.P		2,84	2,06	Relatief								0	0	
NL.IMBAG.P		8,11	2,12	Relatief								0	0	
NL.IMBAG.P		9,65	2,56	Relatief								0	0	
NL.IMBAG.P		5,11	2,28	Relatief								0	0	
NL.IMBAG.P		12,19	2,43	Relatief								0	0	
NL.IMBAG.P		4,27	2,46	Relatief								0	0	
NL.IMBAG.P		8,07	1,91	Relatief								0	0	
NL.IMBAG.P		10,52	1,93	Relatief								0	0	
NL.IMBAG.P		3,27	1,89	Relatief								0	0	
NL.IMBAG.P		8,12	1,91	Relatief								0	0	
NL.IMBAG.P		3,49	1,95	Relatief								0	0	
NL.IMBAG.P		2,78	2,05	Relatief								0	0	
NL.IMBAG.P		10,03	2,07	Relatief								0	0	
NL.IMBAG.P		8,42	2,07	Relatief								0	0	
NL.IMBAG.P		3,13	2,07	Relatief								0	0	
NL.IMBAG.P		3,10	1,98	Relatief								0	0	
NL.IMBAG.P		5,91	1,74	Relatief								0	0	
NL.IMBAG.P		3,18	2,06	Relatief								0	0	
NL.IMBAG.P		8,01	2,06	Relatief								0	0	
NL.IMBAG.P		3,71	2,22	Relatief								0	0	
NL.IMBAG.P		10,04	2,20	Relatief								0	0	
NL.IMBAG.P		5,10	1,51	Relatief								0	0	

Model: => Maximale hoogten - februari 2026
versie februari 2026 - Hoogezand
Groep: (hoofdgroep)
Lijst van Gebouwen, voor rekenmethode Geluid algemeen - Omgevingswet

Naam	Cp	Zwevend	Refl. 31	Refl. 63	Refl. 125	Refl. 250	Refl. 500	Refl. 1k	Refl. 2k	Refl. 4k	Refl. 8k
NL.IMBAG.P	Scherp	False	0,80	0,80	0,80	0,80	0,80	0,80	0,80	0,80	0,80

Model: => Maximale hoogten - februari 2026
versie februari 2026 - Hoogezand
Groep: (hoofdgroep)
Lijst van Gebouwen, voor rekenmethode Geluid algemeen - Omgevingswet

Naam	Omschr.	Hoogte	Maaiveld	Hdef.	Namespace	LokaalID	Versie	Functie	Gebouwtype	BAG-id	Gemeente	Jaar	AHN-jaar	Trust
NL.IMBAG.P		8,62	2,22	Relatief								0	0	
NL.IMBAG.P		6,00	1,82	Relatief								0	0	
NL.IMBAG.P		2,82	1,84	Relatief								0	0	
NL.IMBAG.P		2,60	2,09	Relatief								0	0	
NL.IMBAG.P		8,50	2,02	Relatief								0	0	
NL.IMBAG.P		3,13	2,17	Relatief								0	0	
NL.IMBAG.P		3,28	2,12	Relatief								0	0	
NL.IMBAG.P		8,43	2,03	Relatief								0	0	
NL.IMBAG.P		2,39	1,89	Relatief								0	0	
NL.IMBAG.P		8,61	2,01	Relatief								0	0	
NL.IMBAG.P		3,18	2,05	Relatief								0	0	
NL.IMBAG.P		2,84	1,59	Relatief								0	0	
NL.IMBAG.P		7,09	1,65	Relatief								0	0	
NL.IMBAG.P		2,74	1,61	Relatief								0	0	
NL.IMBAG.P		5,98	1,55	Relatief								0	0	
NL.IMBAG.P		8,27	2,11	Relatief								0	0	
NL.IMBAG.P		8,11	2,14	Relatief								0	0	
NL.IMBAG.P		3,08	1,89	Relatief								0	0	
NL.IMBAG.P		3,12	1,73	Relatief								0	0	
NL.IMBAG.P		8,01	1,92	Relatief								0	0	
NL.IMBAG.P		3,04	1,91	Relatief								0	0	
NL.IMBAG.P		7,91	2,05	Relatief								0	0	
NL.IMBAG.P		3,07	1,93	Relatief								0	0	
NL.IMBAG.P		3,03	1,72	Relatief								0	0	
NL.IMBAG.P		8,11	2,05	Relatief								0	0	
NL.IMBAG.P		3,27	1,95	Relatief								0	0	
NL.IMBAG.P		8,17	1,96	Relatief								0	0	
NL.IMBAG.P		2,64	1,98	Relatief								0	0	
NL.IMBAG.P		3,71	1,96	Relatief								0	0	
NL.IMBAG.P		7,49	1,83	Relatief								0	0	
NL.IMBAG.P		2,57	2,17	Relatief								0	0	
NL.IMBAG.P		8,37	1,86	Relatief								0	0	
NL.IMBAG.P		3,08	1,87	Relatief								0	0	
NL.IMBAG.P		3,12	1,80	Relatief								0	0	
NL.IMBAG.P		2,96	1,69	Relatief								0	0	
NL.IMBAG.P		7,02	2,02	Relatief								0	0	
NL.IMBAG.P		3,09	1,99	Relatief								0	0	
NL.IMBAG.P		3,10	1,86	Relatief								0	0	
NL.IMBAG.P		8,36	1,99	Relatief								0	0	
NL.IMBAG.P		3,16	1,93	Relatief								0	0	

Model: => Maximale hoogten - februari 2026
versie februari 2026 - Hoogezand
Groep: (hoofdgroep)
Lijst van Gebouwen, voor rekenmethode Geluid algemeen - Omgevingswet

Naam	Cp	Zwevend	Refl. 31	Refl. 63	Refl. 125	Refl. 250	Refl. 500	Refl. 1k	Refl. 2k	Refl. 4k	Refl. 8k
NL.IMBAG.P	Scherp	False	0,80	0,80	0,80	0,80	0,80	0,80	0,80	0,80	0,80

Model: => Maximale hoogten - februari 2026
versie februari 2026 - Hoogezand
Groep: (hoofdgroep)
Lijst van Gebouwen, voor rekenmethode Geluid algemeen - Omgevingswet

Naam	Omschr.	Hoogte	Maaiveld	Hdef.	Namespace	LokaalID	Versie	Functie	Gebouwtype	BAG-id	Gemeente	Jaar	AHN-jaar	Trust
NL.IMBAG.P		8,45	2,02	Relatief								0	0	
NL.IMBAG.P		2,61	1,97	Relatief								0	0	
NL.IMBAG.P		7,00	2,00	Relatief								0	0	
NL.IMBAG.P		2,98	1,92	Relatief								0	0	
NL.IMBAG.P		8,27	2,17	Relatief								0	0	
NL.IMBAG.P		8,04	1,91	Relatief								0	0	
NL.IMBAG.P		3,15	2,14	Relatief								0	0	
NL.IMBAG.P		3,08	1,86	Relatief								0	0	
NL.IMBAG.P		8,04	1,86	Relatief								0	0	
NL.IMBAG.P		3,12	1,32	Relatief								0	0	
NL.IMBAG.P		8,77	2,09	Relatief								0	0	
NL.IMBAG.P		3,20	2,05	Relatief								0	0	
NL.IMBAG.P		6,68	2,47	Relatief								0	0	
NL.IMBAG.P		4,79	1,88	Relatief								0	0	
NL.IMBAG.P		9,48	2,03	Relatief								0	0	
NL.IMBAG.P		2,74	1,77	Relatief								0	0	
NL.IMBAG.P		5,95	1,73	Relatief								0	0	
NL.IMBAG.P		5,98	1,74	Relatief								0	0	
NL.IMBAG.P		8,16	2,18	Relatief								0	0	
NL.IMBAG.P		5,45	2,04	Relatief								0	0	
NL.IMBAG.P		7,43	2,14	Relatief								0	0	
NL.IMBAG.P		8,09	1,96	Relatief								0	0	
NL.IMBAG.P		3,03	2,08	Relatief								0	0	
NL.IMBAG.P		3,13	2,09	Relatief								0	0	
NL.IMBAG.P		3,09	1,82	Relatief								0	0	
NL.IMBAG.P		8,05	1,89	Relatief								0	0	
NL.IMBAG.P		2,80	2,18	Relatief								0	0	
NL.IMBAG.P		7,90	2,22	Relatief								0	0	
NL.IMBAG.P		3,10	1,88	Relatief								0	0	
NL.IMBAG.P		8,10	1,85	Relatief								0	0	
NL.IMBAG.P		8,59	2,07	Relatief								0	0	
NL.IMBAG.P		8,27	1,98	Relatief								0	0	
NL.IMBAG.P		8,25	2,04	Relatief								0	0	
NL.IMBAG.P		8,12	2,13	Relatief								0	0	
NL.IMBAG.P		3,39	1,86	Relatief								0	0	
NL.IMBAG.P		3,25	2,14	Relatief								0	0	
NL.IMBAG.P		3,27	1,99	Relatief								0	0	
NL.IMBAG.P		3,27	2,10	Relatief								0	0	
NL.IMBAG.P		8,01	2,03	Relatief								0	0	
NL.IMBAG.P		9,64	1,81	Relatief								0	0	

Model: => Maximale hoogten - februari 2026
versie februari 2026 - Hoogezand
Groep: (hoofdgroep)
Lijst van Gebouwen, voor rekenmethode Geluid algemeen - Omgevingswet

Naam	Cp	Zwevend	Refl. 31	Refl. 63	Refl. 125	Refl. 250	Refl. 500	Refl. 1k	Refl. 2k	Refl. 4k	Refl. 8k
NL.IMBAG.P	Scherp	False	0,80	0,80	0,80	0,80	0,80	0,80	0,80	0,80	0,80

Model: => Maximale hoogten - februari 2026
versie februari 2026 - Hoogezand
Groep: (hoofdgroep)
Lijst van Gebouwen, voor rekenmethode Geluid algemeen - Omgevingswet

Naam	Omschr.	Hoogte	Maaiveld	Hdef.	Namespace	LokaalID	Versie	Functie	Gebouwtype	BAG-id	Gemeente	Jaar	AHN-jaar	Trust
NL.IMBAG.P		6,05	1,65	Relatief								0	0	
NL.IMBAG.P		2,86	1,58	Relatief								0	0	
NL.IMBAG.P		3,06	2,11	Relatief								0	0	
NL.IMBAG.P		3,04	2,01	Relatief								0	0	
NL.IMBAG.P		7,43	2,01	Relatief								0	0	
NL.IMBAG.P		6,01	1,80	Relatief								0	0	
NL.IMBAG.P		2,59	2,17	Relatief								0	0	
NL.IMBAG.P		6,94	1,95	Relatief								0	0	
NL.IMBAG.P		2,95	1,98	Relatief								0	0	
NL.IMBAG.P		3,41	1,77	Relatief								0	0	
NL.IMBAG.P		5,90	2,10	Relatief								0	0	
NL.IMBAG.P		9,48	2,11	Relatief								0	0	
NL.IMBAG.P		3,03	2,01	Relatief								0	0	
NL.IMBAG.P		8,44	2,15	Relatief								0	0	
NL.IMBAG.P		2,77	2,00	Relatief								0	0	
NL.IMBAG.P		2,45	2,04	Relatief								0	0	
NL.IMBAG.P		5,95	1,88	Relatief								0	0	
NL.IMBAG.P		3,01	2,12	Relatief								0	0	
NL.IMBAG.P		3,56	1,77	Relatief								0	0	
NL.IMBAG.P		2,57	2,19	Relatief								0	0	
NL.IMBAG.P		8,31	1,76	Relatief								0	0	
NL.IMBAG.P		3,06	2,17	Relatief								0	0	
NL.IMBAG.P		7,99	1,97	Relatief								0	0	
NL.IMBAG.P		3,11	1,97	Relatief								0	0	
NL.IMBAG.P		3,08	1,75	Relatief								0	0	
NL.IMBAG.P		8,17	1,75	Relatief								0	0	
NL.IMBAG.P		3,49	1,74	Relatief								0	0	
NL.IMBAG.P		7,11	1,87	Relatief								0	0	
NL.IMBAG.P		3,37	1,81	Relatief								0	0	
NL.IMBAG.P		8,10	2,12	Relatief								0	0	
NL.IMBAG.P		3,06	2,07	Relatief								0	0	
NL.IMBAG.P		7,98	2,07	Relatief								0	0	
NL.IMBAG.P		6,01	1,72	Relatief								0	0	
NL.IMBAG.P		2,80	2,08	Relatief								0	0	
NL.IMBAG.P		3,11	1,79	Relatief								0	0	
NL.IMBAG.P		3,11	1,79	Relatief								0	0	
NL.IMBAG.P		3,43	1,85	Relatief								0	0	
NL.IMBAG.P		4,86	1,60	Relatief								0	0	
NL.IMBAG.P		2,38	2,33	Relatief								0	0	
NL.IMBAG.P		11,26	1,87	Relatief								0	0	

Model: => Maximale hoogten - februari 2026
versie februari 2026 - Hoogezand
Groep: (hoofdgroep)
Lijst van Gebouwen, voor rekenmethode Geluid algemeen - Omgevingswet

Naam	Cp	Zwevend	Refl. 31	Refl. 63	Refl. 125	Refl. 250	Refl. 500	Refl. 1k	Refl. 2k	Refl. 4k	Refl. 8k
NL.IMBAG.P	Scherp	False	0,80	0,80	0,80	0,80	0,80	0,80	0,80	0,80	0,80

Model: => Maximale hoogten - februari 2026
versie februari 2026 - Hoogezand
Groep: (hoofdgroep)
Lijst van Gebouwen, voor rekenmethode Geluid algemeen - Omgevingswet

Naam	Omschr.	Hoogte	Maaiveld	Hdef.	Namespace	LokaalID	Versie	Functie	Gebouwtype	BAG-id	Gemeente	Jaar	AHN-jaar	Trust
NL.IMBAG.P		14,26	1,94	Relatief								0	0	
NL.IMBAG.P		3,64	1,71	Relatief								0	0	
NL.IMBAG.P		12,10	2,48	Relatief								0	0	
NL.IMBAG.P		12,66	2,51	Relatief								0	0	
NL.IMBAG.P		15,11	2,14	Relatief								0	0	
NL.IMBAG.P		9,84	1,95	Relatief								0	0	
NL.IMBAG.P		2,94	2,05	Relatief								0	0	
NL.IMBAG.P		12,61	2,08	Relatief								0	0	
NL.IMBAG.P		16,17	1,94	Relatief								0	0	
NL.IMBAG.P		12,59	1,92	Relatief								0	0	
NL.IMBAG.P		5,18	1,41	Relatief								0	0	
NL.IMBAG.P		8,13	2,14	Relatief								0	0	
NL.IMBAG.P		3,00	1,81	Relatief								0	0	
NL.IMBAG.P		8,14	2,14	Relatief								0	0	
NL.IMBAG.P		6,88	1,83	Relatief								0	0	
NL.IMBAG.P		3,05	1,80	Relatief								0	0	
NL.IMBAG.P		6,01	1,71	Relatief								0	0	
NL.IMBAG.P		5,07	1,18	Relatief								0	0	
NL.IMBAG.P		17,95	1,15	Relatief								0	0	
NL.IMBAG.P		2,63	1,98	Relatief								0	0	
NL.IMBAG.P		7,81	2,07	Relatief								0	0	
NL.IMBAG.P		11,27	2,00	Relatief								0	0	
NL.IMBAG.P		3,01	1,91	Relatief								0	0	
NL.IMBAG.P		7,29	2,06	Relatief								0	0	
NL.IMBAG.P		7,08	1,81	Relatief								0	0	
NL.IMBAG.P		3,98	1,75	Relatief								0	0	
NL.IMBAG.P		2,89	1,75	Relatief								0	0	
NL.IMBAG.P		2,63	1,96	Relatief								0	0	
NL.IMBAG.P		7,85	2,00	Relatief								0	0	
NL.IMBAG.P		3,48	2,07	Relatief								0	0	
NL.IMBAG.P		8,12	2,03	Relatief								0	0	
NL.IMBAG.P		3,10	1,90	Relatief								0	0	
NL.IMBAG.P		8,07	1,99	Relatief								0	0	
NL.IMBAG.P		8,19	1,98	Relatief								0	0	
NL.IMBAG.P		2,76	1,92	Relatief								0	0	
NL.IMBAG.P		3,28	1,76	Relatief								0	0	
NL.IMBAG.P		48,06	2,12	Relatief								0	0	
NL.IMBAG.P		2,71	1,83	Relatief								0	0	
NL.IMBAG.P		2,70	1,86	Relatief								0	0	
NL.IMBAG.P		3,14	1,96	Relatief								0	0	

Model: => Maximale hoogten - februari 2026
versie februari 2026 - Hoogezand
Groep: (hoofdgroep)
Lijst van Gebouwen, voor rekenmethode Geluid algemeen - Omgevingswet

Naam	Cp	Zwevend	Refl. 31	Refl. 63	Refl. 125	Refl. 250	Refl. 500	Refl. 1k	Refl. 2k	Refl. 4k	Refl. 8k
NL.IMBAG.P	Scherp	False	0,80	0,80	0,80	0,80	0,80	0,80	0,80	0,80	0,80

Model: => Maximale hoogten - februari 2026
versie februari 2026 - Hoogezand
Groep: (hoofdgroep)
Lijst van Gebouwen, voor rekenmethode Geluid algemeen - Omgevingswet

Naam	Omschr.	Hoogte	Maaiveld	Hdef.	Namespace	LokaalID	Versie	Functie	Gebouwtype	BAG-id	Gemeente	Jaar	AHN-jaar	Trust
NL.IMBAG.P		2,87	1,98	Relatief								0	0	
NL.IMBAG.P		2,82	1,89	Relatief								0	0	
NL.IMBAG.P		2,78	1,86	Relatief								0	0	
NL.IMBAG.P		2,76	2,01	Relatief								0	0	
NL.IMBAG.P		2,74	1,95	Relatief								0	0	
NL.IMBAG.P		2,75	1,90	Relatief								0	0	
NL.IMBAG.P		2,78	1,84	Relatief								0	0	
NL.IMBAG.P		2,39	1,82	Relatief								0	0	
NL.IMBAG.P		2,37	2,01	Relatief								0	0	
NL.IMBAG.P		2,39	2,00	Relatief								0	0	
NL.IMBAG.P		2,36	1,99	Relatief								0	0	
NL.IMBAG.P		2,90	1,91	Relatief								0	0	
NL.IMBAG.P		8,01	2,41	Relatief								0	0	
NL.IMBAG.P		3,25	1,74	Relatief								0	0	
NL.IMBAG.P		5,02	2,54	Relatief								0	0	
NL.IMBAG.P		8,43	1,56	Relatief								0	0	
NL.IMBAG.P		5,07	2,88	Relatief								0	0	
NL.IMBAG.P		4,64	2,72	Relatief								0	0	
NL.IMBAG.P		2,86	1,94	Relatief								0	0	
NL.IMBAG.P		2,86	1,97	Relatief								0	0	
NL.IMBAG.P		3,62	1,42	Relatief								0	0	
NL.IMBAG.P		9,73	1,74	Relatief								0	0	
NL.IMBAG.P		3,15	2,10	Relatief								0	0	
NL.IMBAG.P		2,70	1,85	Relatief								0	0	
NL.IMBAG.P		8,86	1,72	Relatief								0	0	
NL.IMBAG.P		8,82	1,95	Relatief								0	0	
NL.IMBAG.P		2,54	2,07	Relatief								0	0	
NL.IMBAG.P		3,74	1,02	Relatief								0	0	
NL.IMBAG.P		2,88	1,93	Relatief								0	0	
NL.IMBAG.P		7,02	1,94	Relatief								0	0	
NL.IMBAG.P		3,08	1,92	Relatief								0	0	
NL.IMBAG.P		2,70	2,14	Relatief								0	0	
NL.IMBAG.P		5,00	1,10	Relatief								0	0	
NL.IMBAG.P		3,31	1,52	Relatief								0	0	
NL.IMBAG.P		5,84	1,89	Relatief								0	0	
NL.IMBAG.P		15,13	1,63	Relatief								0	0	
NL.IMBAG.P		11,20	1,57	Relatief								0	0	
NL.IMBAG.P		11,21	1,46	Relatief								0	0	
NL.IMBAG.P		4,74	1,59	Relatief								0	0	
NL.IMBAG.P		5,89	1,77	Relatief								0	0	

Model: => Maximale hoogten - februari 2026
versie februari 2026 - Hoogezand
Groep: (hoofdgroep)
Lijst van Gebouwen, voor rekenmethode Geluid algemeen - Omgevingswet

Naam	Cp	Zwevend	Refl. 31	Refl. 63	Refl. 125	Refl. 250	Refl. 500	Refl. 1k	Refl. 2k	Refl. 4k	Refl. 8k
NL.IMBAG.P	Scherp	False	0,80	0,80	0,80	0,80	0,80	0,80	0,80	0,80	0,80

Model: => Maximale hoogten - februari 2026
versie februari 2026 - Hoogezand
Groep: (hoofdgroep)
Lijst van Gebouwen, voor rekenmethode Geluid algemeen - Omgevingswet

Naam	Omschr.	Hoogte	Maaiveld	Hdef.	Namespace	LokaalID	Versie	Functie	Gebouwtype	BAG-id	Gemeente	Jaar	AHN-jaar	Trust
NL.IMBAG.P		2,75	0,00	Relatief								0	0	
NL.IMBAG.P		3,93	1,62	Relatief								0	0	
NL.IMBAG.P		8,60	1,43	Relatief								0	0	
NL.IMBAG.P		2,60	1,70	Relatief								0	0	
NL.IMBAG.P		5,70	1,75	Relatief								0	0	
NL.IMBAG.P		6,01	1,51	Relatief								0	0	
NL.IMBAG.P		6,36	1,49	Relatief								0	0	
NL.IMBAG.P		5,78	1,74	Relatief								0	0	
NL.IMBAG.P		7,36	1,33	Relatief								0	0	
NL.IMBAG.P		2,85	1,48	Relatief								0	0	
NL.IMBAG.P		2,89	1,65	Relatief								0	0	
NL.IMBAG.P		2,52	0,00	Relatief								0	0	
NL.IMBAG.P		6,66	1,71	Relatief								0	0	
NL.IMBAG.P		2,46	1,64	Relatief								0	0	
NL.IMBAG.P		5,77	1,71	Relatief								0	0	
NL.IMBAG.P		5,82	1,76	Relatief								0	0	
NL.IMBAG.P		2,44	1,64	Relatief								0	0	
NL.IMBAG.P		5,98	1,81	Relatief								0	0	
NL.IMBAG.P		5,78	1,72	Relatief								0	0	
NL.IMBAG.P		8,09	1,51	Relatief								0	0	
NL.IMBAG.P		3,94	1,43	Relatief								0	0	
NL.IMBAG.P		3,13	1,55	Relatief								0	0	
NL.IMBAG.P		8,46	1,24	Relatief								0	0	
NL.IMBAG.P		7,93	1,28	Relatief								0	0	
NL.IMBAG.P		2,93	1,63	Relatief								0	0	
NL.IMBAG.P		8,32	1,72	Relatief								0	0	
NL.IMBAG.P		8,71	1,48	Relatief								0	0	
NL.IMBAG.P		3,40	1,68	Relatief								0	0	
NL.IMBAG.P		2,44	1,59	Relatief								0	0	
NL.IMBAG.P		5,98	1,30	Relatief								0	0	
NL.IMBAG.P		3,87	1,10	Relatief								0	0	
NL.IMBAG.P		8,44	1,73	Relatief								0	0	
NL.IMBAG.P		3,78	1,29	Relatief								0	0	
NL.IMBAG.P		2,40	1,53	Relatief								0	0	
NL.IMBAG.P		5,76	0,00	Relatief								0	0	
NL.IMBAG.P		2,68	1,05	Relatief								0	0	
NL.IMBAG.P		6,57	1,50	Relatief								0	0	
NL.IMBAG.P		3,48	1,24	Relatief								0	0	
Viaduct	Viaduct	0,30	6,53	Relatief								0	0	
G1	Gebouw 1 (6 lagen)	18,00	1,85	Relatief								0	0	

Model: => Maximale hoogten - februari 2026
versie februari 2026 - Hoogezand
Groep: (hoofdgroep)
Lijst van Gebouwen, voor rekenmethode Geluid algemeen - Omgevingswet

Naam	Cp	Zwevend	Refl. 31	Refl. 63	Refl. 125	Refl. 250	Refl. 500	Refl. 1k	Refl. 2k	Refl. 4k	Refl. 8k
NL.IMBAG.P	Scherp	False	0,80	0,80	0,80	0,80	0,80	0,80	0,80	0,80	0,80

Model: => Maximale hoogten - februari 2026
versie februari 2026 - Hoogezand
Groep: (hoofdgroep)
Lijst van Gebouwen, voor rekenmethode Geluid algemeen - Omgevingswet

Naam	Omschr.	Hoogte	Maaiveld	Hdef.	Namespace	LokaalID	Versie	Functie	Gebouwtype	BAG-id	Gemeente	Jaar	AHN-jaar	Trust
G2	Gebouw 2 (6 lagen)	18,00	1,58	Relatief								0	0	
G3	Gebouw 3 (5 lagen)	15,00	1,91	Relatief								0	0	
G04	Gebouw 4 (5 lagen)	15,00	1,55	Relatief								0	0	
G5	Gebouw 5 (6 lagen)	18,00	1,69	Relatief								0	0	
G07	Gebouw 7 (5 lagen)	15,00	2,01	Relatief								0	0	
G12	Gebouw 12 (6 lagen)	18,00	1,59	Relatief								0	0	
G8	Gebouw 8 (3 lagen)	9,00	1,59	Relatief								0	0	
G9	Gebouw 9 (3 lagen)	9,00	1,60	Relatief								0	0	
G10	Gebouw 10 (3 lagen)	9,00	1,88	Relatief								0	0	
G11	Gebouw 11 (3 lagen)	9,00	1,69	Relatief								0	0	
G13	Gebouw 13 (3 lagen)	9,00	1,90	Relatief								0	0	
G16	Gebouw 16 (3 lagen)	9,00	1,96	Relatief								0	0	
G14	Gebouw 14 (3 lagen)	9,00	1,56	Relatief								0	0	
G15	Gebouw 15 (3 lagen)	9,00	1,93	Relatief								0	0	
G19	Gebouw 19 (3 lagen)	9,00	1,79	Relatief								0	0	
G17	Gebouw 17 (3 lagen)	9,00	1,61	Relatief								0	0	
G18	Gebouw 18 (3 lagen)	9,00	1,80	Relatief								0	0	
ds	gebouw	10,00	0,03	Relatief								0	0	
ds	gebouw	9,00	0,00	Relatief								0	0	
ds	gebouw	7,00	-0,26	Relatief								0	0	
ds	gebouw	7,00	-0,50	Relatief								0	0	
ds	gebouw	7,00	-0,53	Relatief								0	0	
ds	gebouw	7,00	0,29	Relatief								0	0	
ds	gebouw	8,00	-0,62	Relatief								0	0	
ds	gebouw	6,00	-0,25	Relatief								0	0	
G6	Gebouw 6 (5 lagen)	15,00	1,66	Relatief								0	0	

Model: => Maximale hoogten - februari 2026
versie februari 2026 - Hoogezand
Groep: (hoofdgroep)
Lijst van Gebouwen, voor rekenmethode Geluid algemeen - Omgevingswet

Naam	Cp	Zwevend	Refl. 31	Refl. 63	Refl. 125	Refl. 250	Refl. 500	Refl. 1k	Refl. 2k	Refl. 4k	Refl. 8k
G2	Scherp	False	0,80	0,80	0,80	0,80	0,80	0,80	0,80	0,80	0,80
G3	Scherp	False	0,80	0,80	0,80	0,80	0,80	0,80	0,80	0,80	0,80
G04	Scherp	False	0,80	0,80	0,80	0,80	0,80	0,80	0,80	0,80	0,80
G5	Scherp	False	0,80	0,80	0,80	0,80	0,80	0,80	0,80	0,80	0,80
G07	Scherp	False	0,80	0,80	0,80	0,80	0,80	0,80	0,80	0,80	0,80
G12	Scherp	False	0,80	0,80	0,80	0,80	0,80	0,80	0,80	0,80	0,80
G8	Scherp	False	0,80	0,80	0,80	0,80	0,80	0,80	0,80	0,80	0,80
G9	Scherp	False	0,80	0,80	0,80	0,80	0,80	0,80	0,80	0,80	0,80
G10	Scherp	False	0,80	0,80	0,80	0,80	0,80	0,80	0,80	0,80	0,80
G11	Scherp	False	0,80	0,80	0,80	0,80	0,80	0,80	0,80	0,80	0,80
G13	Scherp	False	0,80	0,80	0,80	0,80	0,80	0,80	0,80	0,80	0,80
G16	Scherp	False	0,80	0,80	0,80	0,80	0,80	0,80	0,80	0,80	0,80
G14	Scherp	False	0,80	0,80	0,80	0,80	0,80	0,80	0,80	0,80	0,80
G15	Scherp	False	0,80	0,80	0,80	0,80	0,80	0,80	0,80	0,80	0,80
G19	Scherp	False	0,80	0,80	0,80	0,80	0,80	0,80	0,80	0,80	0,80
G17	Scherp	False	0,80	0,80	0,80	0,80	0,80	0,80	0,80	0,80	0,80
G18	Scherp	False	0,80	0,80	0,80	0,80	0,80	0,80	0,80	0,80	0,80
ds	Scherp	False	0,80	0,80	0,80	0,80	0,80	0,80	0,80	0,80	0,80
ds	Scherp	False	0,80	0,80	0,80	0,80	0,80	0,80	0,80	0,80	0,80
ds	Scherp	False	0,80	0,80	0,80	0,80	0,80	0,80	0,80	0,80	0,80
ds	Scherp	False	0,80	0,80	0,80	0,80	0,80	0,80	0,80	0,80	0,80
ds	Scherp	False	0,80	0,80	0,80	0,80	0,80	0,80	0,80	0,80	0,80
ds	Scherp	False	0,80	0,80	0,80	0,80	0,80	0,80	0,80	0,80	0,80
ds	Scherp	False	0,80	0,80	0,80	0,80	0,80	0,80	0,80	0,80	0,80
G6	Scherp	False	0,80	0,80	0,80	0,80	0,80	0,80	0,80	0,80	0,80

Model: => Maximale hoogten - februari 2026
versie februari 2026 - Hoogezand
Groep: (hoofdgroep)
Lijst van Mini rotondes, voor rekenmethode Geluid algemeen - Omgevingswet

Naam	Omschr.	Namespace	LokaalID	Versie
1	Rotonde Rijksweg west			
32352	n386 Rotonde Rijksweg Noord			

Model: => Maximale hoogten - februari 2026
versie februari 2026 - Hoogezand
Groep: (hoofdgroep)
Lijst van Schermen, voor rekenmethode Geluid algemeen - Omgevingswet

Naam	Omschr.	ISO_H	ISO M.	Hdef.	Namespace	LokaalID	Versie	Cp	Zwevend	Hoek
	scherm tbv Zeehelden	1,50	--	Relatief				Diffractor	Nee	0,0
0	2,2 [geluidscherm]	--	--	Eigen waarde	NL.img	27364178.009247A9-1912-4002-BC19-B6ED40C813EF	1	Scherp	Nee	0,0
0	1,7 [geluidwal]	--	--	Eigen waarde	NL.img	27364178.1C34F96F-A3B2-4AE5-AA44-E7143B68BA2E	1	Stomp	Nee	0,0
0	2,1 [geluidwal]	--	--	Eigen waarde	NL.img	27364178.251E0D44-44ED-426F-B448-9BD85A2E2B19	1	Stomp	Nee	0,0
0	2,1 [geluidscherm]	2,14	7,98	Eigen waarde	NL.img	27364178.304979B1-7326-425D-95C1-98FCC625F476	1	Scherp	Nee	0,0
0	2,1 [geluidscherm]	--	--	Eigen waarde	NL.img	27364178.37207228-D99F-4D70-BDB1-7DBA21238757	1	Scherp	Nee	0,0
0	2,2 [geluidscherm]	--	--	Eigen waarde	NL.img	27364178.3BF14E24-1346-4D08-BBF2-3DB728ABCB3C	1	Scherp	Nee	0,0
0	2,1 [geluidscherm]	--	--	Eigen waarde	NL.img	27364178.3DF4C8F5-3DED-4176-AB17-999B8035B728	1	Scherp	Nee	0,0
0	1 [geluidscherm]	--	--	Eigen waarde	NL.img	27364178.40F66C00-7DBA-4544-B57C-83D61DFE0208	1	Scherp	Nee	0,0
0	1 [geluidscherm]	--	--	Eigen waarde	NL.img	27364178.47EA8B8A-5D02-4CE4-B5B9-21AB8C248808	1	Scherp	Nee	0,0
0	3,5 [geluidwal]	--	--	Eigen waarde	NL.img	27364178.5727E159-BF1E-43A2-9904-1AAC2FA9D997	1	Stomp	Nee	0,0
0	2,5 [geluidscherm]	--	--	Eigen waarde	NL.img	27364178.62164CAF-72A5-464E-A95D-13CA232D5C85	1	Scherp	Nee	0,0
0	1,3 [geluidscherm]	--	--	Eigen waarde	NL.img	27364178.70A131B1-7B7D-4E14-8C3E-CE5FF2B78CA7	1	Scherp	Nee	0,0
0	2,6 [geluidscherm]	--	--	Eigen waarde	NL.img	27364178.70D1790A-818B-4E19-9CD8-0B59A5A5865D	1	Scherp	Nee	0,0
0	2,1 [geluidscherm]	--	--	Eigen waarde	NL.img	27364178.9DDEE34E-44D6-431B-B144-C3DA8714FA98	1	Scherp	Nee	0,0
0	1,1 [geluidwal]	--	--	Eigen waarde	NL.img	27364178.DEADFB95-7149-4C30-92A7-EBA6DB0FB263	1	Stomp	Nee	0,0
0	2,2 [geluidscherm]	--	--	Eigen waarde	NL.img	27364178.E2B83F36-6CD9-4AA2-90A6-0636969952D3	1	Scherp	Nee	0,0
0	2,3 [geluidscherm]	--	--	Eigen waarde	NL.img	27364178.F5EEB13D-D0F7-48FB-A12D-AC98EF496D50	1	Scherp	Nee	0,0

Model: => Maximale hoogten - februari 2026
versie februari 2026 - Hoogezand
Groep: (hoofdgroep)
Lijst van Schermen, voor rekenmethode Geluid algemeen - Omgevingswet

Naam	Refl.L 31	Refl.L 63	Refl.L 125	Refl.L 250	Refl.L 500	Refl.L 1k	Refl.L 2k	Refl.L 4k	Refl.L 8k	Refl.R 31	Refl.R 63	Refl.R 125	Refl.R 250
	0,80	0,80	0,80	0,80	0,80	0,80	0,80	0,80	0,80	0,80	0,80	0,80	0,80
0	0,00	1,00	0,97	0,92	0,85	0,80	0,80	0,80	0,80	0,00	1,00	0,97	0,92
0	0,00	0,00	0,00	0,00	0,00	0,00	0,00	0,00	0,00	0,00	0,00	0,00	0,00
0	0,00	0,00	0,00	0,00	0,00	0,00	0,00	0,00	0,00	0,00	0,00	0,00	0,00
0	0,00	1,00	0,97	0,92	0,85	0,80	0,80	0,80	0,80	0,00	1,00	0,97	0,92
0	0,00	1,00	0,97	0,92	0,85	0,80	0,80	0,80	0,80	0,00	1,00	0,97	0,92
0	0,00	1,00	0,97	0,92	0,85	0,80	0,80	0,80	0,80	0,00	1,00	0,97	0,92
0	0,00	1,00	0,97	0,92	0,85	0,80	0,80	0,80	0,80	0,00	1,00	0,97	0,92
0	0,00	1,00	0,97	0,92	0,85	0,80	0,80	0,80	0,80	0,00	1,00	0,97	0,92
0	0,00	0,00	0,00	0,00	0,00	0,00	0,00	0,00	0,00	0,00	0,00	0,00	0,00
0	0,00	1,00	0,97	0,92	0,85	0,80	0,80	0,80	0,80	0,00	1,00	0,97	0,92
0	0,00	1,00	0,97	0,92	0,85	0,80	0,80	0,80	0,80	0,00	1,00	0,97	0,92
0	0,00	1,00	0,97	0,92	0,85	0,80	0,80	0,80	0,80	0,00	1,00	0,97	0,92
0	0,00	1,00	0,97	0,92	0,85	0,80	0,80	0,80	0,80	0,00	1,00	0,97	0,92
0	0,00	0,00	0,00	0,00	0,00	0,00	0,00	0,00	0,00	0,00	0,00	0,00	0,00
0	0,00	1,00	0,97	0,92	0,85	0,80	0,80	0,80	0,80	0,00	1,00	0,97	0,92
0	0,00	1,00	0,97	0,92	0,85	0,80	0,80	0,80	0,80	0,00	1,00	0,97	0,92

Model: => Maximale hoogten - februari 2026
versie februari 2026 - Hoogezand
Groep: (hoofdgroep)
Lijst van Schermen, voor rekenmethode Geluid algemeen - Omgevingswet

Naam	Refl.R 500	Refl.R 1k	Refl.R 2k	Refl.R 4k	Refl.R 8k	Adiffr 31	Adiffr 63	Adiffr 125	Adiffr 250	Adiffr 500	Adiffr 1k	Adiffr 2k	Adiffr 4k
	0,80	0,80	0,80	0,80	0,80	0,0	0,0	1,6	1,6	7,5	9,1	8,1	0,0
0	0,85	0,80	0,80	0,80	0,80	0,0	0,0	0,0	0,0	0,0	0,0	0,0	0,0
0	0,00	0,00	0,00	0,00	0,00	0,0	0,0	0,0	0,0	0,0	0,0	0,0	0,0
0	0,00	0,00	0,00	0,00	0,00	0,0	0,0	0,0	0,0	0,0	0,0	0,0	0,0
0	0,85	0,80	0,80	0,80	0,80	0,0	0,0	0,0	0,0	0,0	0,0	0,0	0,0
0	0,85	0,80	0,80	0,80	0,80	0,0	0,0	0,0	0,0	0,0	0,0	0,0	0,0
0	0,85	0,80	0,80	0,80	0,80	0,0	0,0	0,0	0,0	0,0	0,0	0,0	0,0
0	0,85	0,80	0,80	0,80	0,80	0,0	0,0	0,0	0,0	0,0	0,0	0,0	0,0
0	0,85	0,80	0,80	0,80	0,80	0,0	0,0	0,0	0,0	0,0	0,0	0,0	0,0
0	0,85	0,80	0,80	0,80	0,80	0,0	0,0	0,0	0,0	0,0	0,0	0,0	0,0
0	0,00	0,00	0,00	0,00	0,00	0,0	0,0	0,0	0,0	0,0	0,0	0,0	0,0
0	0,85	0,80	0,80	0,80	0,80	0,0	0,0	0,0	0,0	0,0	0,0	0,0	0,0
0	0,85	0,80	0,80	0,80	0,80	0,0	0,0	0,0	0,0	0,0	0,0	0,0	0,0
0	0,85	0,80	0,80	0,80	0,80	0,0	0,0	0,0	0,0	0,0	0,0	0,0	0,0
0	0,85	0,80	0,80	0,80	0,80	0,0	0,0	0,0	0,0	0,0	0,0	0,0	0,0
0	0,85	0,80	0,80	0,80	0,80	0,0	0,0	0,0	0,0	0,0	0,0	0,0	0,0
0	0,00	0,00	0,00	0,00	0,00	0,0	0,0	0,0	0,0	0,0	0,0	0,0	0,0
0	0,85	0,80	0,80	0,80	0,80	0,0	0,0	0,0	0,0	0,0	0,0	0,0	0,0
0	0,85	0,80	0,80	0,80	0,80	0,0	0,0	0,0	0,0	0,0	0,0	0,0	0,0

Model: => Maximale hoogten - februari 2026
versie februari 2026 - Hoogezand
Groep: (hoofdgroep)
Lijst van Schermen, voor rekenmethode Geluid algemeen - Omgevingswet

Naam	Adiffr 8k
	0,0
0	0,0
0	0,0
0	0,0
0	0,0
0	0,0
0	0,0
0	0,0
0	0,0
0	0,0
0	0,0
0	0,0
0	0,0
0	0,0
0	0,0
0	0,0
0	0,0
0	0,0

Model: => Maximale hoogten - februari 2026
versie februari 2026 - Hoogezand
Groep: (hoofdgroep)
Lijst van Hoogtelijnen, voor rekenmethode Geluid algemeen - Omgevingswet

Naam	Omschr.	ISO_H	Namespace	LokaalID	Versie
39988	27364178 (teentaludlijn)	--	NL.img	27364178.068F066A-F07B-4994-AA3A-1D57BC33ED97	1
23560	27364178 (kantaardebaanlijn)	--	NL.img	27364178.0FE7D379-6DB3-4711-A58B-C352C44B5DC6	1
80480	27364178 (kantaardebaanlijn)	--	NL.img	27364178.1208D0BE-7E9B-4EA6-A8A0-8B6AB078434D	1
101118	27364178 (kantaardebaanlijn)	--	NL.img	27364178.1938CA13-84F7-4DE9-A296-7A83665FF194	1
2988	27364178 (kantaardebaanlijn)	--	NL.img	27364178.1A720B45-CDC7-42F2-A0D9-7EF8FF1032BC	1
133149	27364178 (teentaludlijn)	--	NL.img	27364178.1B63030C-ED73-48E8-AF0E-E3E9908692BB	1
40040	27364178 (teentaludlijn)	--	NL.img	27364178.1C028FEC-2B5B-4CFD-B3C3-CD7D73C76A60	1
106096	27364178 (teentaludlijn)	--	NL.img	27364178.1CB97EB6-CEDD-4CFE-BB79-DA081A346C55	1
101067	27364178 (kantaardebaanlijn)	--	NL.img	27364178.1FFB9646-E46E-4069-9DA0-87D6698E0D7A	1
7998	27364178 (teentaludlijn)	--	NL.img	27364178.22838906-F458-48A0-9C9C-0278A6638EBA	1
61380	27364178 (kantaardebaanlijn)	--	NL.img	27364178.264BACCF-0A4F-4586-93AB-704D5C579704	1
133905	27364178 (kantaardebaanlijn)	--	NL.img	27364178.282D2259-5FFB-443E-8CF2-7E80CF57DDAC	1
64785	27364178 (teentaludlijn)	--	NL.img	27364178.292F5B70-632F-4D04-9289-0AE0C43BFB27	1
97796	27364178 (kantaardebaanlijn)	--	NL.img	27364178.2B6271ED-1DEA-4024-836F-0393AD458B7C	1
101928	27364178 (kantaardebaanlijn)	--	NL.img	27364178.30EE0920-DD7C-4507-81A1-8D88C7719E50	1
30945	27364178 (kantaardebaanlijn)	--	NL.img	27364178.33574E83-4A73-4A0D-BDEA-93A078924474	1
73821	27364178 (kantaardebaanlijn)	--	NL.img	27364178.3801967A-D6AC-4049-8038-C465F1F7F985	1
138043	27364178 (kantaardebaanlijn)	--	NL.img	27364178.3FBBFB71-E594-4093-A5D7-D4DD9E9DDD6D	1
45720	27364178 (kantaardebaanlijn)	--	NL.img	27364178.4523DC4A-A0BB-4429-B07C-CC4D3947A2A9	1
102685	27364178 (kantaardebaanlijn)	--	NL.img	27364178.45F70FDA-6956-461B-A82A-D6D7E5486D46	1
35129	27364178 (teentaludlijn)	--	NL.img	27364178.46F70421-7C3B-474B-8990-9D85EBC62630	1
133087	27364178 (kantaardebaanlijn)	--	NL.img	27364178.55393BB4-6C06-480D-8C21-9E2B20FBE242	1
36812	27364178 (teentaludlijn)	--	NL.img	27364178.5763581B-89A1-4C79-81F2-B7687128C26E	1
88814	27364178 (teentaludlijn)	--	NL.img	27364178.5D5429C4-E7F1-4ABE-AA59-E2118EBBE049	1
45781	27364178 (teentaludlijn)	--	NL.img	27364178.5FC02C57-75ED-43AC-9B52-2C0111448AE7	1
115063	27364178 (kantaardebaanlijn)	--	NL.img	27364178.612B485D-59D9-4AF5-AAE5-D8CA41134002	1
25242	27364178 (kantaardebaanlijn)	--	NL.img	27364178.61E66D02-311C-4A62-BE30-8CFC2130F942	1
87963	27364178 (kantaardebaanlijn)	--	NL.img	27364178.672C6CEA-7595-483A-9AB3-E6C0280A4A20	1
78926	27364178 (teentaludlijn)	--	NL.img	27364178.7094171F-496A-44DF-B918-1EAF6BACCB5C	1
22812	27364178 (teentaludlijn)	--	NL.img	27364178.717A086F-553D-46FA-BC1D-3E88E03D01AE	1
101977	27364178 (teentaludlijn)	--	NL.img	27364178.84F2AE8D-4379-4C4B-95A7-108E1CEE453A	1
84670	27364178 (kantaardebaanlijn)	--	NL.img	27364178.8655B41B-7D71-44B6-845A-398CA8BA261C	1
483	27364178 (kantaardebaanlijn)	--	NL.img	27364178.880A533B-B65F-4B54-9065-450C794620F5	1
94552	27364178 (kantaardebaanlijn)	--	NL.img	27364178.8AF327EA-74F5-47E4-A237-71FA5ADA6BBA	1
16081	27364178 (kantaardebaanlijn)	--	NL.img	27364178.91EE7776-478A-4A60-9149-B044F278CC1B	1
15449	27364178 (referentiepuntenlijn)	--	NL.img	27364178.94101130-7234-48B8-AF01-91F6468A64A8	1
53227	27364178 (teentaludlijn)	--	NL.img	27364178.A1F29B9D-6704-45A3-94B8-9898DEA08B8D	1
6372	27364178 (teentaludlijn)	--	NL.img	27364178.A89D740A-C693-4222-B0DB-5258A08156BB	1
121601	27364178 (kantaardebaanlijn)	--	NL.img	27364178.AABE433A-FBF9-4BD6-B9DC-E304EA164A5B	1
47369	27364178 (kantaardebaanlijn)	--	NL.img	27364178.C18B3647-FF63-420B-B315-5CA48CCD18EA	1

Model: => Maximale hoogten - februari 2026
versie februari 2026 - Hoogezand
Groep: (hoofdgroep)
Lijst van Hoogtelijnen, voor rekenmethode Geluid algemeen - Omgevingswet

Naam	Omschr.	ISO_H	Namespace	LokaalID	Versie
90424	27364178 (kantaardebaanlijn)	--	NL.img	27364178.C5D68E73-73C7-4519-9968-B9D16BD6D86E	1
139707	27364178 (kantaardebaanlijn)	--	NL.img	27364178.CCA1A3D8-D7D9-4FA6-90A1-37A6FCD2916C	1
70493	27364178 (kantaardebaanlijn)	--	NL.img	27364178.D59FEEEE-E48D-4B65-8845-C4FBAEC2389A	1
63932	27364178 (teentaludlijn)	--	NL.img	27364178.DFD18922-6B54-4FC9-BBCB-035F9844AAB8	1
32671	27364178 (teentaludlijn)	--	NL.img	27364178.E01A8A85-E308-477B-9986-28CC2649D1D0	1
1402	27364178 (teentaludlijn)	--	NL.img	27364178.E45BBF69-1350-4435-8C5B-ACD7AB766967	1
70578	27364178 (teentaludlijn)	--	NL.img	27364178.EAA10827-E17B-4053-AF13-F16161BD4C82	1
98627	27364178 (kantaardebaanlijn)	--	NL.img	27364178.F7EF45EF-ED42-4186-933C-3FAFA9A0363C	1
61465	27364178 (teentaludlijn)	--	NL.img	27364178.FA7B293B-B60E-466D-BDCC-9605A598DAA1	1
77129	27364178 (kantaardebaanlijn)	--	NL.img	27364178.FB2BCBCA-9AD6-4AE3-9B00-5245FD86EB2E	1
65488	27364178 (kantaardebaanlijn)	--	NL.img	27364178.FD9E40C3-39BE-409A-9945-198D03360812	1
2212	27364178 (teentaludlijn)	--	NL.img	27364178.FE1E468D-8DCF-498D-8C69-67339BEA0678	1
101067	27364178 (kantaardebaanlijn)	--	NL.img	27364178.1FFB9646-E46E-4069-9DA0-87D6698E0D7A	1
84670	27364178 (kantaardebaanlijn)	--	NL.img	27364178.8655B41B-7D71-44B6-845A-398CA8BA261C	1
80480	27364178 (kantaardebaanlijn)	--	NL.img	27364178.1208D0BE-7E9B-4EA6-A8A0-8B6AB078434D	1
121601	27364178 (kantaardebaanlijn)	--	NL.img	27364178.AABE433A-FBF9-4BD6-B9DC-E304EA164A5B	1
		1,30			
1		1,30			
121601	27364178 (kantaardebaanlijn)	--	NL.img	27364178.AABE433A-FBF9-4BD6-B9DC-E304EA164A5B	1
	kade kanaal	--			
1	kade kanaal	--			
2	kade kanaal	--			
3		--			
		--			
1		--			
2		--			
3		--			

Model: => Maximale hoogten - februari 2026
versie februari 2026 - Hoogezand
Groep: (hoofdgroep)
Lijst van Aandachtsgebieden, voor rekenmethode Geluid algemeen - Omgevingswet

Naam	Omschr.	Namespace	LokaalID	Versie	Bijzonderheden
46912	27364178.7841547A-ACAC-4603-8525-0183E1D78E44	NL.img	27364178.7841547A-ACAC-4603-8525-0183E1D78E44	19	Geluidbronsoort = rijkswegen

Model: => Maximale hoogten - februari 2026
versie februari 2026 - Hoogezand
Groep: (hoofdgroep)
Lijst van Adrespunten, voor rekenmethode Geluid algemeen - Omgevingswet

Naam	Omschr.	Namespace	LokaalID	Versie	Straat	Huisnr	Ltr.	Huis toev	Postcode	Post toev.	Gemeente	Wijk	Functie	BAGid pand
G01	Gebouw 1					0								
G02	Gebouw 2					0								
G03	Gebouw 3					0								
G04	Gebouw 4					0								
G05	Gebouw 5					0								
G07	Gebouw 7					0								
G12	Gebouw 12					0								
G08	Gebouw 8					0								
G09	Gebouw 9					0								
G10	Gebouw 10					0								
G11	Gebouw 11					0								
G13	Gebouw 13					0								
G16	Gebouw 16					0								
G14	Gebouw 14					0								
G15	Gebouw 15					0								
G19	Gebouw 19					0								
G17	Gebouw 17					0								
G18	Gebouw 18					0								
G06	Gebouw 6					0								

Model: => Maximale hoogten - februari 2026
versie februari 2026 - Hoogezand
Groep: (hoofdgroep)
Lijst van Adrespunten, voor rekenmethode Geluid algemeen - Omgevingswet

Naam	Opmerking	Inwoners	Woningen	H van	H tot	Zoeken	Dag Min	Dag Max	Avond Min
G01	84 toetspunt(en) - 1 gebouw(en)	0,00	0,00	0,00	500,00	500,00	36,34	59,40	32,63
G02	84 toetspunt(en) - 1 gebouw(en)	0,00	0,00	0,00	500,00	500,00	35,16	59,83	31,81
G03	60 toetspunt(en) - 1 gebouw(en)	0,00	0,00	0,00	500,00	500,00	35,08	49,83	31,57
G04	80 toetspunt(en) - 1 gebouw(en)	0,00	0,00	0,00	500,00	500,00	35,09	52,01	31,48
G05	48 toetspunt(en) - 1 gebouw(en)	0,00	0,00	0,00	500,00	500,00	36,80	53,02	33,33
G07	70 toetspunt(en) - 1 gebouw(en)	0,00	0,00	0,00	500,00	500,00	29,37	52,42	25,95
G12	48 toetspunt(en) - 1 gebouw(en)	0,00	0,00	0,00	500,00	500,00	28,70	51,58	25,48
G08	12 toetspunt(en) - 1 gebouw(en)	0,00	0,00	0,00	500,00	500,00	36,66	51,92	32,99
G09	12 toetspunt(en) - 1 gebouw(en)	0,00	0,00	0,00	500,00	500,00	36,93	51,63	33,65
G10	33 toetspunt(en) - 1 gebouw(en)	0,00	0,00	0,00	500,00	500,00	32,93	42,99	29,41
G11	33 toetspunt(en) - 1 gebouw(en)	0,00	0,00	0,00	500,00	500,00	35,99	45,25	32,49
G13	24 toetspunt(en) - 1 gebouw(en)	0,00	0,00	0,00	500,00	500,00	31,91	43,56	28,34
G16	24 toetspunt(en) - 1 gebouw(en)	0,00	0,00	0,00	500,00	500,00	34,64	45,45	31,15
G14	24 toetspunt(en) - 1 gebouw(en)	0,00	0,00	0,00	500,00	500,00	36,98	47,98	33,33
G15	24 toetspunt(en) - 1 gebouw(en)	0,00	0,00	0,00	500,00	500,00	35,93	47,63	32,40
G19	45 toetspunt(en) - 1 gebouw(en)	0,00	0,00	0,00	500,00	500,00	34,99	46,55	31,38
G17	12 toetspunt(en) - 1 gebouw(en)	0,00	0,00	0,00	500,00	500,00	35,25	44,41	31,78
G18	12 toetspunt(en) - 1 gebouw(en)	0,00	0,00	0,00	500,00	500,00	36,17	46,44	32,65
G06	50 toetspunt(en) - 1 gebouw(en)	0,00	0,00	0,00	500,00	500,00	31,27	50,03	27,99

Model: => Maximale hoogten - februari 2026
versie februari 2026 - Hoogezand
Groep: (hoofdgroep)
Lijst van Adrespunten, voor rekenmethode Geluid algemeen - Omgevingswet

Naam	Avond Max	Nacht Min	Nacht Max	24u min	24u max
G01	55,60	29,03	51,93	37,62	60,59
G02	56,05	28,09	52,39	36,62	61,04
G03	46,18	27,86	42,53	36,44	51,13
G04	48,19	27,87	44,56	36,43	53,21
G05	49,34	29,78	45,41	38,26	54,17
G07	48,95	22,53	45,14	30,92	53,76
G12	47,92	21,52	44,01	30,13	52,75
G08	48,27	29,36	44,49	37,95	53,16
G09	47,82	29,89	44,31	38,41	52,89
G10	39,48	25,77	35,85	34,31	44,39
G11	41,88	28,92	38,07	37,42	46,65
G13	40,24	24,73	36,42	33,28	44,99
G16	42,03	27,58	38,27	36,08	46,84
G14	44,71	29,76	40,79	38,31	49,39
G15	44,28	28,78	40,42	37,32	49,02
G19	43,27	27,82	39,44	36,39	48,00
G17	41,10	28,13	37,24	36,66	45,82
G18	43,17	29,03	39,23	37,56	47,84
G06	46,53	24,32	42,51	32,79	51,25

Model: => Maximale hoogten - februari 2026
versie februari 2026 - Hoogezand
Groep: (hoofdgroep)
Lijst van Hulpvlakken, voor rekenmethode Geluid algemeen - Omgevingswet

Naam	Omschr.	Hoogte	Maaiveld	Hdef.	Namespace	LokaalID	Versie
Plangebied	Plangebied	0,00	2,20	Relatief			

Model: => Maximale hoogten - februari 2026
versie februari 2026 - Hoogezand
Groep: (hoofdgroep)
Lijst van OSM - punten, voor rekenmethode Geluid algemeen - Omgevingswet

Naam	Omschr.	Namespace	LokaalID	Versie	osm_id	aeroway	amenity	osm_area	barrier	boundary	bridge	building	highway	historic	housenr	junction
1																
2																

Model: => Maximale hoogten - februari 2026
versie februari 2026 - Hoogezand
Groep: (hoofdgroep)
Lijst van OSM - punten, voor rekenmethode Geluid algemeen - Omgevingswet

Naam	landuse	leisure	osm_name	natural	oneway	parking	railway	service	shop	sport	street	surface	tourism	type	waterway	tags
1																
2																

Rapport: Lijst van model eigenschappen
Model: => N387 basis Maximale hoogten - februari 2026

Model eigenschap	
Omschrijving	=> N387 basis Maximale hoogten - februari 2026
Verantwoordelijke	JohnVrijs
Rekenmethode	#-1|Wegverkeerslawaai|RMG-2012, wegverkeer|
Aangemaakt door	JohnVrijs op 23-2-2026
Laatst ingezien door	JohnVrijs op 25-2-2026
Model aangemaakt met	Geomilieu V2025.2
Periode definities	
- Dagperiode	07:00 - 19:00
- Avondperiode	19:00 - 23:00
- Nachtperiode	23:00 - 07:00
- Samengestelde periode	Lden
- Waarde	Gem(Dag, Avond + 5, Nacht + 10)
Resultaten	
- Detailniveau toetspunt resultaten	Bronresultaten
- Detailniveau resultaten grids	Groepsresultaten
- Octaafresultaten ontvangers	Ja
Algemeen	
Standaard maaiveldhoogte	0
Rekenhoogte contouren	5
Rekenoptimalisatie aan	Ja
Zoekafstand [m]	5000
Aandachtsgebied	5000
Max.refl.afstand	--
Standaard bodemfactor	1,00
Openingshoek	2
Max.refl.diepte	1
Geometrische uitbreiding	Volledige 3D analyse
Luchtdemping	Conform standaard
Luchtdemping [dB/km]	0,00; 0,00; 1,00; 2,00; 4,00; 10,00; 23,00; 58,00
Meteorologische correctie	Conform standaard
Waarde voor C0	3,50

Commentaar

Rapport: Groepsreducties
Model: => N387 basis Maximale hoogten - februari 2026

Groep	Reductie			Sommatie		
	Dag	Avond	Nacht	Dag	Avond	Nacht
Provinciale weg N373	0,00	0,00	0,00	0,00	0,00	0,00
50 km/uur deel	5,00	5,00	5,00	5,00	5,00	5,00
80 km/uur deel	2,00	2,00	2,00	2,00	2,00	2,00

Model: => N387 basis Maximale hoogten - februari 2026
Groep: (hoofdgroep)
Lijst van Wegen, voor rekenmethode Wegverkeerslawaai - RMG-2012, wegverkeer

Naam	Omschr.	ISO_H	ISO M.	Hdef.	Type	Cpl	Cpl_W	Helling	Wegdek	V(MR(D))	V(MR(A))	V(MR(N))	V(MR(P4))	V(LV(D))
N387	n387	0,00	--	Relatief	Verdeling	False	1,5	0	W0	50	50	50	50	50
N387	rotonde zuidzijde N387	0,00	--	Relatief	Verdeling	False	1,5	0	W0	50	50	50	50	50
N387	n387 Rotonde Noord van N387	0,00	--	Relatief	Verdeling	False	1,5	0	W0	50	50	50	50	50
N387	N387; zuid van rotonde	0,00	--	Relatief	Verdeling	False	1,5	0	W0	50	50	50	50	50
N387	n387, noord	0,00	--	Relatief	Verdeling	False	1,5	0	W0	80	80	80	50	80

Model: => N387 basis Maximale hoogten - februari 2026
Groep: (hoofdgroep)
Lijst van Wegen, voor rekenmethode Wegverkeerslawaai - RMG-2012, wegverkeer

Naam	V(LV(A))	V(LV(N))	V(LV(P4))	V(MV(D))	V(MV(A))	V(MV(N))	V(MV(P4))	V(ZV(D))	V(ZV(A))	V(ZV(N))	V(ZV(P4))	Totaal aantal	%Int(D)	%Int(A)
N387	50	50	50	50	50	50	50	50	50	50	50	17898,00	6,73	3,03
N387	50	50	50	50	50	50	50	50	50	50	50	8687,00	6,73	3,03
N387	50	50	50	50	50	50	50	50	50	50	50	7529,00	6,73	3,03
N387	50	50	50	50	50	50	50	50	50	50	50	16850,00	6,60	3,03
N387	80	80	50	80	80	80	50	80	80	80	50	12218,00	6,73	3,03

Model: => N387 basis Maximale hoogten - februari 2026
Groep: (hoofdgroep)
Lijst van Wegen, voor rekenmethode Wegverkeerslawaai - RMG-2012, wegverkeer

Naam	%Int(N)	%Int(P4)	%MR(D)	%MR(A)	%MR(N)	%MR(P4)	%LV(D)	%LV(A)	%LV(N)	%LV(P4)	%MV(D)	%MV(A)	%MV(N)	%MV(P4)	%ZV(D)	%ZV(A)	%ZV(N)	%ZV(P4)
N387	0,89	--	--	--	--	--	95,70	95,70	95,70	--	3,00	3,00	3,00	--	1,40	1,40	1,40	--
N387	0,89	--	--	--	--	--	95,70	95,70	95,70	--	3,00	3,00	3,00	--	1,40	1,40	1,40	--
N387	0,89	--	--	--	--	--	95,70	95,70	95,70	--	3,00	3,00	3,00	--	1,40	1,40	1,40	--
N387	0,89	--	--	--	--	--	96,10	98,60	96,30	--	2,30	1,00	2,10	--	1,60	0,40	1,60	--
N387	0,89	--	--	--	--	--	95,70	95,70	95,70	--	3,00	3,00	3,00	--	1,40	1,40	1,40	--

Model: => N387 basis Maximale hoogten - februari 2026
Groep: (hoofdgroep)
Lijst van Wegen, voor rekenmethode Wegverkeerslawaai - RMG-2012, wegverkeer

Naam	MR(D)	MR(A)	MR(N)	MR(P4)	LV(D)	LV(A)	LV(N)	LV(P4)	MV(D)	MV(A)	MV(N)	MV(P4)	ZV(D)	ZV(A)	ZV(N)	ZV(P4)
N387	--	--	--	--	1152,74	518,99	152,44	--	36,14	16,27	4,78	--	16,86	7,59	2,23	--
N387	--	--	--	--	559,50	251,90	73,99	--	17,54	7,90	2,32	--	8,18	3,69	1,08	--
N387	--	--	--	--	484,91	218,32	64,13	--	15,20	6,84	2,01	--	7,09	3,19	0,94	--
N387	--	--	--	--	1068,73	503,41	144,42	--	25,58	5,11	3,15	--	17,79	2,04	2,40	--
N387	--	--	--	--	786,91	354,29	104,06	--	24,67	11,11	3,26	--	11,51	5,18	1,52	--

Model: => N387 basis Maximale hoogten - februari 2026
Groep: (hoofdgroep)
Lijst van Wegen, voor rekenmethode Wegverkeerslawaai - RMG-2012, wegverkeer

Naam	LE (D) 63	LE (D) 125	LE (D) 250	LE (D) 500	LE (D) 1k	LE (D) 2k	LE (D) 4k	LE (D) 8k	LE (A) 63	LE (A) 125	LE (A) 250	LE (A) 500	LE (A) 1k
N387	85,65	92,74	99,15	104,58	110,88	107,45	100,69	91,03	82,18	89,27	95,69	101,12	107,41
N387	82,51	89,60	96,01	101,44	107,74	104,31	97,55	87,89	79,04	86,13	92,55	97,98	104,27
N387	81,89	88,98	95,39	100,82	107,12	103,69	96,93	87,27	78,42	85,51	91,93	97,35	103,65
N387	85,22	92,22	98,52	104,23	110,53	107,07	100,31	90,56	80,78	87,50	93,04	100,04	106,90
N387	81,65	91,39	96,59	103,86	111,30	107,50	100,62	89,43	78,18	87,92	93,12	100,40	107,83

Model: => N387 basis Maximale hoogten - februari 2026
Groep: (hoofdgroep)
Lijst van Wegen, voor rekenmethode Wegverkeerslawaai - RMG-2012, wegverkeer

Naam	LE (A) 2k	LE (A) 4k	LE (A) 8k	LE (N) 63	LE (N) 125	LE (N) 250	LE (N) 500	LE (N) 1k	LE (N) 2k	LE (N) 4k	LE (N) 8k	LE (P4) 63	LE (P4) 125
N387	103,98	97,22	87,57	76,86	83,95	90,37	95,80	102,09	98,66	91,90	82,25	--	--
N387	100,84	94,08	84,43	73,72	80,81	87,23	92,66	98,95	95,52	88,76	79,11	--	--
N387	100,22	93,46	83,81	73,10	80,19	86,61	92,03	98,33	94,90	88,14	78,49	--	--
N387	103,39	96,59	86,15	76,47	83,43	89,69	95,50	101,81	98,36	91,59	81,80	--	--
N387	104,03	97,15	85,96	72,86	82,60	87,80	95,08	102,51	98,71	91,83	80,64	--	--

Model: => N387 basis Maximale hoogten - februari 2026
Groep: (hoofdgroep)
Lijst van Wegen, voor rekenmethode Wegverkeerslawaai - RMG-2012, wegverkeer

Naam	LE (P4) 250	LE (P4) 500	LE (P4) 1k	LE (P4) 2k	LE (P4) 4k	LE (P4) 8k
N387	--	--	--	--	--	--
N387	--	--	--	--	--	--
N387	--	--	--	--	--	--
N387	--	--	--	--	--	--
N387	--	--	--	--	--	--

Rapport: Lijst van model eigenschappen
Model: => Minimale hoogten eerstelijns bebouwing vanaf A7

Model eigenschap	
Omschrijving	=> Minimale hoogten eerstelijns bebouwing vanaf A7
Verantwoordelijke	JohnVrijs
Rekenmethode	#-1|Geluid algemeen|Omgevingswet|
Aangemaakt door	JohnVrijs op 24-6-2025
Laatst ingezien door	JohnVrijs op 24-2-2026
Model aangemaakt met	Geomilieu V2025
Periode definities	
- Dagperiode	07:00 - 19:00
- Avondperiode	19:00 - 23:00
- Nachtperiode	23:00 - 07:00
- Samengestelde periode	Lden
- Waarde	Gem(Dag, Avond + 5, Nacht + 10)
Resultaten	
- Detailniveau toetspunt resultaten	Bronresultaten
- Detailniveau resultaten grids	Groepsresultaten
- Octaafresultaten ontvangers	Ja
Algemeen	
Standaard maaiveldhoogte	0
Rekenhoogte contouren	5
Modelinstellingen	
- Geluidstype	Industrie + Wegverkeer + Railverkeer + Windturbine
- Standaard bodemfactor [-]	1,0
- Meteorologische correctie	Ja
Optimalisatie	Industrie / Windturbine
- Zoekafstand [m]	--
- Max.refl.afstand [m]	1,0
- Dynamische foutmarge [dB]	--
- Max.refl.diepte [-]	1
- Clusteren gebouwen	Ja
- Verwijderen binnenwanden	Ja
Luchtdemping	Industrie / Windturbine
- Methode	Standaard
- Luchtdemping [dB/km]	0,02 / 0,07 / 0,25 / 0,76 / 1,63 / 2,86 / 6,23 / 19,00 / 67,40
Optimalisatie	Wegverkeer / Railverkeer
- Zoekafstand [m]	--
- Max.refl.afstand [m]	--
- Openingshoek [grd]	2
- Max.refl.diepte [-]	1
- Gebruik vereenvoudigde absorptiewaarde	Nee
- Geen reflectie als scherm meer dan 5° helt	Nee
Luchtdemping	Wegverkeer / Railverkeer
- Methode	Standaard
- Luchtdemping [dB/km]	0,00 / 0,00 / 0,00 / 1,00 / 2,00 / 4,00 / 10,00 / 23,00 / 58,00

Commentaar

Import: Rijkswaterstaat-rijksweg-V-20260121

Model: Minimale hoogten - export naar Jan
versie februari 2026 - Hoogezand
Groep: (hoofdgroep)
Lijst van Toetspunten, voor rekenmethode Geluid algemeen - Omgevingswet

Naam	Omschr.	Maaiveld	Hdef.	Namespace	LokaalID	Versie	Hoogte A	Hoogte B	Hoogte C	Hoogte D	Hoogte E	Hoogte F	Gevel
G01-03	Gebouw 1 (3 lagen)	0,00	Relatief				2,70	5,70	8,70	--	--	--	Ja
G01-02	Gebouw 1 (3 lagen)	0,00	Relatief				2,70	5,70	8,70	--	--	--	Ja
G01-04	Gebouw 1 (3 lagen)	0,00	Relatief				2,70	5,70	8,70	--	--	--	Ja
G01-01	Gebouw 1 (3 lagen)	0,00	Relatief				2,70	5,70	8,70	--	--	--	Ja
G01-08	Gebouw 1 (3 lagen)	0,00	Relatief				2,70	5,70	8,70	--	--	--	Ja
G01-10	Gebouw 1 (3 lagen)	0,00	Relatief				2,70	5,70	8,70	--	--	--	Ja
G01-11	Gebouw 1 (3 lagen)	0,00	Relatief				2,70	5,70	8,70	--	--	--	Ja
G01-12	Gebouw 1 (3 lagen)	0,00	Relatief				2,70	5,70	8,70	--	--	--	Ja
G01-13	Gebouw 1 (3 lagen)	0,00	Relatief				2,70	5,70	8,70	--	--	--	Ja
G01-14	Gebouw 1 (3 lagen)	0,00	Relatief				2,70	5,70	8,70	--	--	--	Ja
G02-02	Gebouw 2 (3 lagen)	0,00	Relatief				2,70	5,70	8,70	--	--	--	Ja
G02-01	Gebouw 2 (3 lagen)	0,00	Relatief				2,70	5,70	8,70	--	--	--	Ja
G02-03	Gebouw 2 (3 lagen)	0,00	Relatief				2,70	5,70	8,70	--	--	--	Ja
G02-06	Gebouw 2 (3 lagen)	0,00	Relatief				2,70	5,70	8,70	--	--	--	Ja
G02-05	Gebouw 2 (3 lagen)	0,00	Relatief				2,70	5,70	8,70	--	--	--	Ja
G02-07	Gebouw 2 (3 lagen)	0,00	Relatief				2,70	5,70	8,70	--	--	--	Ja
G02-04	Gebouw 2 (3 lagen)	0,00	Relatief				2,70	5,70	8,70	--	--	--	Ja
G02-09	Gebouw 2 (3 lagen)	0,00	Relatief				2,70	5,70	8,70	--	--	--	Ja
G02-08	Gebouw 2 (3 lagen)	0,00	Relatief				2,70	5,70	8,70	--	--	--	Ja
G02-10	Gebouw 2 (3 lagen)	0,00	Relatief				2,70	5,70	8,70	--	--	--	Ja
G02-11	Gebouw 2 (3 lagen)	0,00	Relatief				2,70	5,70	8,70	--	--	--	Ja
G02-12	Gebouw 2 (3 lagen)	0,00	Relatief				2,70	5,70	8,70	--	--	--	Ja
G02-13	Gebouw 2 (6 lagen)	0,00	Relatief				2,70	5,70	8,70	11,70	14,70	17,70	Ja
G02-14	Gebouw 2 (3 lagen)	0,00	Relatief				2,70	5,70	8,70	--	--	--	Ja
G03-03	Gebouw 3 (5 lagen)	0,00	Relatief				2,70	5,70	8,70	11,70	14,70	--	Ja
G03-02	Gebouw 3 (5 lagen)	0,00	Relatief				2,70	5,70	8,70	11,70	14,70	--	Ja
G03-04	Gebouw 3 (5 lagen)	0,00	Relatief				2,70	5,70	8,70	11,70	14,70	--	Ja
G03-01	Gebouw 3 (5 lagen)	0,00	Relatief				2,70	5,70	8,70	11,70	14,70	--	Ja
G03-05	Gebouw 3 (5 lagen)	0,00	Relatief				2,70	5,70	8,70	11,70	14,70	--	Ja
G03-06	Gebouw 3 (5 lagen)	0,00	Relatief				2,70	5,70	8,70	11,70	14,70	--	Ja
G03-10	Gebouw 3 (5 lagen)	0,00	Relatief				2,70	5,70	8,70	11,70	14,70	--	Ja
G03-09	Gebouw 3 (5 lagen)	0,00	Relatief				2,70	5,70	8,70	11,70	14,70	--	Ja
G03-11	Gebouw 3 (5 lagen)	0,00	Relatief				2,70	5,70	8,70	11,70	14,70	--	Ja
G03-12	Gebouw 3 (5 lagen)	0,00	Relatief				2,70	5,70	8,70	11,70	14,70	--	Ja
G05-02	Gebouw 5 (6 lagen)	0,00	Relatief				2,70	5,70	8,70	11,70	14,70	17,70	Ja
G05-03	Gebouw 5 (6 lagen)	0,00	Relatief				2,70	5,70	8,70	11,70	14,70	17,70	Ja
G05-01	Gebouw 5 (6 lagen)	0,00	Relatief				2,70	5,70	8,70	11,70	14,70	17,70	Ja
G06-02	Gebouw 6 (5 lagen)	0,00	Relatief				2,70	5,70	8,70	11,70	14,70	--	Ja
G06-01	Gebouw 6 (5 lagen)	0,00	Relatief				2,70	5,70	8,70	11,70	14,70	--	Ja
G06-03	Gebouw 6 (5 lagen)	0,00	Relatief				2,70	5,70	8,70	11,70	14,70	--	Ja

Model: Minimale hoogten - export naar Jan
versie februari 2026 - Hoogezand
Groep: (hoofdgroep)
Lijst van Toetspunten, voor rekenmethode Geluid algemeen - Omgevingswet

Naam	Omschr.	Maaiveld	Hdef.	Namespace	LokaalID	Versie	Hoogte A	Hoogte B	Hoogte C	Hoogte D	Hoogte E	Hoogte F	Gevel
G05-08	Gebouw 5 (6 lagen)	0,00	Relatief				2,70	5,70	8,70	11,70	14,70	17,70	Ja
G06-04	Gebouw 6 (5 lagen)	0,00	Relatief				2,70	5,70	8,70	11,70	14,70	--	Ja
G06-05	Gebouw 6 (5 lagen)	0,00	Relatief				2,70	5,70	8,70	11,70	14,70	--	Ja
G06-06	Gebouw 6 (5 lagen)	0,00	Relatief				2,70	5,70	8,70	11,70	14,70	--	Ja
G06-07	Gebouw 6 (5 lagen)	0,00	Relatief				2,70	5,70	8,70	11,70	14,70	--	Ja
G06-09	Gebouw 6 (5 lagen)	0,00	Relatief				2,70	5,70	8,70	11,70	14,70	--	Ja
G06-08	Gebouw 6 (6 lagen)	0,00	Relatief				2,70	5,70	8,70	11,70	14,70	--	Ja
G06-10	Gebouw 6 (5 lagen)	0,00	Relatief				2,70	5,70	8,70	11,70	14,70	--	Ja
G05-06	Gebouw 5 (6 lagen)	0,00	Relatief				2,70	5,70	8,70	11,70	14,70	17,70	Ja
G05-07	Gebouw 5 (6 lagen)	0,00	Relatief				2,70	5,70	8,70	11,70	14,70	17,70	Ja
G05-05	Gebouw 5 (6 lagen)	0,00	Relatief				2,70	5,70	8,70	11,70	14,70	17,70	Ja
G05-04	Gebouw 5 (6 lagen)	0,00	Relatief				2,70	5,70	8,70	11,70	14,70	17,70	Ja
G07-03	Gebouw 7 (5 lagen)	0,00	Relatief				2,70	5,70	8,70	11,70	14,70	--	Ja
G07-02	Gebouw 7 (5 lagen)	0,00	Relatief				2,70	5,70	8,70	11,70	14,70	--	Ja
G07-04	Gebouw 7 (5 lagen)	0,00	Relatief				2,70	5,70	8,70	11,70	14,70	--	Ja
G07-01	Gebouw 7 (5 lagen)	0,00	Relatief				2,70	5,70	8,70	11,70	14,70	--	Ja
G07-05	Gebouw 7 (5 lagen)	0,00	Relatief				2,70	5,70	8,70	11,70	14,70	--	Ja
G07-06	Gebouw 7 (5 lagen)	0,00	Relatief				2,70	5,70	8,70	11,70	14,70	--	Ja
G07-07	Gebouw 7 (5 lagen)	0,00	Relatief				2,70	5,70	8,70	11,70	14,70	--	Ja
G07-08	Gebouw 7 (5 lagen)	0,00	Relatief				2,70	5,70	8,70	11,70	14,70	--	Ja
G07-10	Gebouw 7 (5 lagen)	0,00	Relatief				2,70	5,70	8,70	11,70	14,70	--	Ja
G07-09	Gebouw 7 (5 lagen)	0,00	Relatief				2,70	5,70	8,70	11,70	14,70	--	Ja
G07-11	Gebouw 7 (5 lagen)	0,00	Relatief				2,70	5,70	8,70	11,70	14,70	--	Ja
G07-12	Gebouw 7 (5 lagen)	0,00	Relatief				2,70	5,70	8,70	11,70	14,70	--	Ja
G07-13	Gebouw 7 (5 lagen)	0,00	Relatief				2,70	5,70	8,70	11,70	14,70	--	Ja
G07-14	Gebouw 7 (5 lagen)	0,00	Relatief				2,70	5,70	8,70	11,70	14,70	--	Ja
G12-08	Gebouw 12 (6 lagen)	0,00	Relatief				2,70	5,70	8,70	11,70	14,70	17,70	Ja
G12-06	Gebouw 12 (6 lagen)	0,00	Relatief				2,70	5,70	8,70	11,70	14,70	17,70	Ja
G12-07	Gebouw 12 (6 lagen)	0,00	Relatief				2,70	5,70	8,70	11,70	14,70	17,70	Ja
G12-05	Gebouw 12 (6 lagen)	0,00	Relatief				2,70	5,70	8,70	11,70	14,70	17,70	Ja
G12-04	Gebouw 12 (6 lagen)	0,00	Relatief				2,70	5,70	8,70	11,70	14,70	17,70	Ja
G12-02	Gebouw 12 (6 lagen)	0,00	Relatief				2,70	5,70	8,70	11,70	14,70	17,70	Ja
G12-03	Gebouw 12 (6 lagen)	0,00	Relatief				2,70	5,70	8,70	11,70	14,70	17,70	Ja
G12-01	Gebouw 12 (6 lagen)	0,00	Relatief				2,70	5,70	8,70	11,70	14,70	17,70	Ja
G08-01	Gebouw 8 (3 lagen)	0,00	Relatief				2,70	5,70	8,70	--	--	--	Ja
G08-02	Gebouw 8 (3 lagen)	0,00	Relatief				2,70	5,70	8,70	--	--	--	Ja
G08-03	Gebouw 8 (3 lagen)	0,00	Relatief				2,70	5,70	8,70	--	--	--	Ja
G08-04	Gebouw 8 (3 lagen)	0,00	Relatief				2,70	5,70	8,70	--	--	--	Ja
G09-01	Gebouw 9 (3 lagen)	0,00	Relatief				2,70	5,70	8,70	--	--	--	Ja
G09-02	Gebouw 9 (3 lagen)	0,00	Relatief				2,70	5,70	8,70	--	--	--	Ja

Model: Minimale hoogten - export naar Jan
versie februari 2026 - Hoogezand
Groep: (hoofdgroep)
Lijst van Toetspunten, voor rekenmethode Geluid algemeen - Omgevingswet

Naam	Omschr.	Maaiveld	Hdef.	Namespace	LokaalID	Versie	Hoogte A	Hoogte B	Hoogte C	Hoogte D	Hoogte E	Hoogte F	Gevel
G09-03	Gebouw 9 (3 lagen)	0,00	Relatief				2,70	5,70	8,70	--	--	--	Ja
G09-04	Gebouw 9 (3 lagen)	0,00	Relatief				2,70	5,70	8,70	--	--	--	Ja
G10-09	Gebouw 10 (3 lagen)	0,00	Relatief				2,70	5,70	8,70	--	--	--	Ja
G10-10	Gebouw 10 (3 lagen)	0,00	Relatief				2,70	5,70	8,70	--	--	--	Ja
G10-08	Gebouw 10 (3 lagen)	0,00	Relatief				2,70	5,70	8,70	--	--	--	Ja
G10-04	Gebouw 10 (3 lagen)	0,00	Relatief				2,70	5,70	8,70	--	--	--	Ja
G10-02	Gebouw 10 (3 lagen)	0,00	Relatief				2,70	5,70	8,70	--	--	--	Ja
G10-03	Gebouw 10 (3 lagen)	0,00	Relatief				2,70	5,70	8,70	--	--	--	Ja
G10-01	Gebouw 10 (3 lagen)	0,00	Relatief				2,70	5,70	8,70	--	--	--	Ja
G10-11	Gebouw 10 (3 lagen)	0,00	Relatief				2,70	5,70	8,70	--	--	--	Ja
G11-04	Gebouw 11 (3 lagen)	0,00	Relatief				2,70	5,70	8,70	--	--	--	Ja
G11-03	Gebouw 11 (3 lagen)	0,00	Relatief				2,70	5,70	8,70	--	--	--	Ja
G11-05	Gebouw 11 (3 lagen)	0,00	Relatief				2,70	5,70	8,70	--	--	--	Ja
G11-06	Gebouw 11 (3 lagen)	0,00	Relatief				2,70	5,70	8,70	--	--	--	Ja
G11-08	Gebouw 11 (3 lagen)	0,00	Relatief				2,70	5,70	8,70	--	--	--	Ja
G11-07	Gebouw 11 (3 lagen)	0,00	Relatief				2,70	5,70	8,70	--	--	--	Ja
G11-09	Gebouw 11 (3 lagen)	0,00	Relatief				2,70	5,70	8,70	--	--	--	Ja
G11-10	Gebouw 11 (3 lagen)	0,00	Relatief				2,70	5,70	8,70	--	--	--	Ja
G13-02	Gebouw 13 (3 lagen)	0,00	Relatief				2,70	5,70	8,70	--	--	--	Ja
G13-01	Gebouw 13 (3 lagen)	0,00	Relatief				2,70	5,70	8,70	--	--	--	Ja
G13-03	Gebouw 13 (3 lagen)	0,00	Relatief				2,70	5,70	8,70	--	--	--	Ja
G13-04	Gebouw 13 (3 lagen)	0,00	Relatief				2,70	5,70	8,70	--	--	--	Ja
G13-06	Gebouw 13 (3 lagen)	0,00	Relatief				2,70	5,70	8,70	--	--	--	Ja
G13-05	Gebouw 13 (3 lagen)	0,00	Relatief				2,70	5,70	8,70	--	--	--	Ja
G13-07	Gebouw 13 (3 lagen)	0,00	Relatief				2,70	5,70	8,70	--	--	--	Ja
G13-08	Gebouw 13 (3 lagen)	0,00	Relatief				2,70	5,70	8,70	--	--	--	Ja
G16-07	Gebouw 13 (3 lagen)	0,00	Relatief				2,70	5,70	8,70	--	--	--	Ja
G16-06	Gebouw 13 (3 lagen)	0,00	Relatief				2,70	5,70	8,70	--	--	--	Ja
G16-08	Gebouw 13 (3 lagen)	0,00	Relatief				2,70	5,70	8,70	--	--	--	Ja
G16-01	Gebouw 13 (3 lagen)	0,00	Relatief				2,70	5,70	8,70	--	--	--	Ja
G16-03	Gebouw 13 (3 lagen)	0,00	Relatief				2,70	5,70	8,70	--	--	--	Ja
G16-02	Gebouw 13 (3 lagen)	0,00	Relatief				2,70	5,70	8,70	--	--	--	Ja
G16-04	Gebouw 13 (3 lagen)	0,00	Relatief				2,70	5,70	8,70	--	--	--	Ja
G16-05	Gebouw 13 (3 lagen)	0,00	Relatief				2,70	5,70	8,70	--	--	--	Ja
G14-01	Gebouw 14 (3 lagen)	0,00	Relatief				2,70	5,70	8,70	--	--	--	Ja
G14-02	Gebouw 14 (3 lagen)	0,00	Relatief				2,70	5,70	8,70	--	--	--	Ja
G14-03	Gebouw 14 (3 lagen)	0,00	Relatief				2,70	5,70	8,70	--	--	--	Ja
G14-04	Gebouw 14 (3 lagen)	0,00	Relatief				2,70	5,70	8,70	--	--	--	Ja
G14-05	Gebouw 14 (3 lagen)	0,00	Relatief				2,70	5,70	8,70	--	--	--	Ja
G14-06	Gebouw 14 (3 lagen)	0,00	Relatief				2,70	5,70	8,70	--	--	--	Ja

Model: Minimale hoogten - export naar Jan
versie februari 2026 - Hoogezand
Groep: (hoofdgroep)
Lijst van Toetspunten, voor rekenmethode Geluid algemeen - Omgevingswet

Naam	Omschr.	Maaiveld	Hdef.	Namespace	LokaalID	Versie	Hoogte A	Hoogte B	Hoogte C	Hoogte D	Hoogte E	Hoogte F	Gevel
G14-07	Gebouw 14 (3 lagen)	0,00	Relatief				2,70	5,70	8,70	--	--	--	Ja
G14-08	Gebouw 14 (3 lagen)	0,00	Relatief				2,70	5,70	8,70	--	--	--	Ja
G15-01	Gebouw 15 (3 lagen)	0,00	Relatief				2,70	5,70	8,70	--	--	--	Ja
G15-02	Gebouw 15 (3 lagen)	0,00	Relatief				2,70	5,70	8,70	--	--	--	Ja
G15-03	Gebouw 15 (3 lagen)	0,00	Relatief				2,70	5,70	8,70	--	--	--	Ja
G15-04	Gebouw 15 (3 lagen)	0,00	Relatief				2,70	5,70	8,70	--	--	--	Ja
G15-05	Gebouw 15 (3 lagen)	0,00	Relatief				2,70	5,70	8,70	--	--	--	Ja
G15-06	Gebouw 15 (3 lagen)	0,00	Relatief				2,70	5,70	8,70	--	--	--	Ja
G15-07	Gebouw 15 (3 lagen)	0,00	Relatief				2,70	5,70	8,70	--	--	--	Ja
G15-08	Gebouw 15 (3 lagen)	0,00	Relatief				2,70	5,70	8,70	--	--	--	Ja
G19-06	Gebouw 19 (3 lagen)	0,00	Relatief				2,70	5,70	8,70	--	--	--	Ja
G19-05	Gebouw 19 (3 lagen)	0,00	Relatief				2,70	5,70	8,70	--	--	--	Ja
G19-07	Gebouw 19 (3 lagen)	0,00	Relatief				2,70	5,70	8,70	--	--	--	Ja
G19-04	Gebouw 19 (3 lagen)	0,00	Relatief				2,70	5,70	8,70	--	--	--	Ja
G19-08	Gebouw 19 (3 lagen)	0,00	Relatief				2,70	5,70	8,70	--	--	--	Ja
G19-03	Gebouw 19 (3 lagen)	0,00	Relatief				2,70	5,70	8,70	--	--	--	Ja
G19-09	Gebouw 19 (3 lagen)	0,00	Relatief				2,70	5,70	8,70	--	--	--	Ja
G19-10	Gebouw 19 (3 lagen)	0,00	Relatief				2,70	5,70	8,70	--	--	--	Ja
G19-12	Gebouw 19 (3 lagen)	0,00	Relatief				2,70	5,70	8,70	--	--	--	Ja
G19-13	Gebouw 19 (3 lagen)	0,00	Relatief				2,70	5,70	8,70	--	--	--	Ja
G19-14	Gebouw 19 (3 lagen)	0,00	Relatief				2,70	5,70	8,70	--	--	--	Ja
G19-11	Gebouw 19 (3 lagen)	0,00	Relatief				2,70	5,70	8,70	--	--	--	Ja
G19-15	Gebouw 19 (3 lagen)	0,00	Relatief				2,70	5,70	8,70	--	--	--	Ja
G19-02	Gebouw 19 (3 lagen)	0,00	Relatief				2,70	5,70	8,70	--	--	--	Ja
G11-02	Gebouw 11 (3 lagen)	0,00	Relatief				2,70	5,70	8,70	--	--	--	Ja
G11-01	Gebouw 11 (3 lagen)	0,00	Relatief				2,70	5,70	8,70	--	--	--	Ja
G11-11	Gebouw 11 (3 lagen)	0,00	Relatief				2,70	5,70	8,70	--	--	--	Ja
G10-06	Gebouw 10 (3 lagen)	0,00	Relatief				2,70	5,70	8,70	--	--	--	Ja
G10-05	Gebouw 10 (3 lagen)	0,00	Relatief				2,70	5,70	8,70	--	--	--	Ja
G10-07	Gebouw 10 (3 lagen)	0,00	Relatief				2,70	5,70	8,70	--	--	--	Ja
G17-02	Gebouw 17 (3 lagen)	0,00	Relatief				2,70	5,70	8,70	--	--	--	Ja
G17-03	Gebouw 17 (3 lagen)	0,00	Relatief				2,70	5,70	8,70	--	--	--	Ja
G17-04	Gebouw 17 (3 lagen)	0,00	Relatief				2,70	5,70	8,70	--	--	--	Ja
G17-01	Gebouw 17 (3 lagen)	0,00	Relatief				2,70	5,70	8,70	--	--	--	Ja
G18-01	Gebouw 18 (3 lagen)	0,00	Relatief				2,70	5,70	8,70	--	--	--	Ja
G18-02	Gebouw 18 (3 lagen)	0,00	Relatief				2,70	5,70	8,70	--	--	--	Ja
G18-03	Gebouw 18 (3 lagen)	0,00	Relatief				2,70	5,70	8,70	--	--	--	Ja
G18-04	Gebouw 18 (3 lagen)	0,00	Relatief				2,70	5,70	8,70	--	--	--	Ja
G04-04	Gebouw 4 (5 lagen)	0,00	Relatief				2,70	5,70	8,70	11,70	14,70	--	Ja
G04-03	Gebouw 4 (5 lagen)	0,00	Relatief				2,70	5,70	8,70	11,70	14,70	--	Ja

Model: Minimale hoogten - export naar Jan
versie februari 2026 - Hoogezand
Groep: (hoofdgroep)
Lijst van Toetspunten, voor rekenmethode Geluid algemeen - Omgevingswet

Naam	Omschr.	Maaiveld	Hdef.	Namespace	LokaalID	Versie	Hoogte A	Hoogte B	Hoogte C	Hoogte D	Hoogte E	Hoogte F	Gevel
G04-05	Gebouw 4 (5 lagen)	0,00	Relatief				2,70	5,70	8,70	11,70	14,70	--	Ja
G04-02	Gebouw 4 (5 lagen)	0,00	Relatief				2,70	5,70	8,70	11,70	14,70	--	Ja
G04-06	Gebouw 4 (5 lagen)	0,00	Relatief				2,70	5,70	8,70	11,70	14,70	--	Ja
G04-01	Gebouw 4 (5 lagen)	0,00	Relatief				2,70	5,70	8,70	11,70	14,70	--	Ja
G04-07	Gebouw 4 (5 lagen)	0,00	Relatief				2,70	5,70	8,70	11,70	14,70	--	Ja
G04-08	Gebouw 4 (5 lagen)	0,00	Relatief				2,70	5,70	8,70	11,70	14,70	--	Ja
G04-10	Gebouw 4 (5 lagen)	0,00	Relatief				2,70	5,70	8,70	11,70	14,70	--	Ja
G04-09	Gebouw 4 (5 lagen)	0,00	Relatief				2,70	5,70	8,70	11,70	14,70	--	Ja
G04-11	Gebouw 4 (5 lagen)	0,00	Relatief				2,70	5,70	8,70	11,70	14,70	--	Ja
G04-12	Gebouw 4 (5 lagen)	0,00	Relatief				2,70	5,70	8,70	11,70	14,70	--	Ja
G04-14	Gebouw 4 (5 lagen)	0,00	Relatief				2,70	5,70	8,70	11,70	14,70	--	Ja
G04-13	Gebouw 4 (5 lagen)	0,00	Relatief				2,70	5,70	8,70	11,70	14,70	--	Ja
G04-15	Gebouw 4 (5 lagen)	0,00	Relatief				2,70	5,70	8,70	11,70	14,70	--	Ja
G04-16	Gebouw 4 (5 lagen)	0,00	Relatief				2,70	5,70	8,70	11,70	14,70	--	Ja
G03-07	Gebouw 3 (5 lagen)	0,00	Relatief				2,70	5,70	8,70	11,70	14,70	--	Ja
G03-08	Gebouw 3 (5 lagen)	0,00	Relatief				2,70	5,70	8,70	11,70	14,70	--	Ja
G19-01	Gebouw 19 (3 lagen)	0,00	Relatief				2,70	5,70	8,70	--	--	--	Ja
G01-07	Gebouw 1 (3 lagen)	0,00	Relatief				2,70	5,70	8,70	--	--	--	Ja
G01-06	Gebouw 1 (3 lagen)	0,00	Relatief				2,70	5,70	8,70	--	--	--	Ja

Model: Minimale hoogten - export naar Jan
versie februari 2026 - Hoogezand
Groep: (hoofdgroep)
Lijst van Bodemgebieden, voor rekenmethode Geluid algemeen - Omgevingswet

Naam	Omschr.	Namespace	LokaalID	Versie	Bf
wegen	Wegen e.d. Akoestisch hard	NL.TOP10NL			0,00

Model: Minimale hoogten - export naar Jan
versie februari 2026 - Hoogezand
Groep: (hoofdgroep)
Lijst van Bodemgebieden, voor rekenmethode Geluid algemeen - Omgevingswet

Naam	Omschr.	Namespace	LokaalID	Versie	Bf
wegen	Wegen e.d. Akoestisch hard	NL.TOP10NL			0,00
wegen	Wegen e.d. Akoestisch hard	NL.TOP10NL			0,00
wegen	Wegen e.d. Akoestisch hard	NL.TOP10NL			0,00
wegen	Wegen e.d. Akoestisch hard	NL.TOP10NL			0,00
wegen	Wegen e.d. Akoestisch hard	NL.TOP10NL			0,00
wegen	Wegen e.d. Akoestisch hard	NL.TOP10NL			0,00
wegen	Wegen e.d. Akoestisch hard	NL.TOP10NL			0,00
wegen	Wegen e.d. Akoestisch hard	NL.TOP10NL			0,00
wegen	Wegen e.d. Akoestisch hard	NL.TOP10NL			0,00
wegen	Wegen e.d. Akoestisch hard	NL.TOP10NL			0,00
wegen	Wegen e.d. Akoestisch hard	NL.TOP10NL			0,00
wegen	Wegen e.d. Akoestisch hard	NL.TOP10NL			0,00
Water	Water, akoestisch hard	NL.TOP10NL			0,00
parkeer	parkeer				0,00
	weg				0,00
1					0,00
781	parkeren				0,00
782	parkeren				0,00
783	parkeren				0,00
784	parkeren				0,00
785	parkeren				0,00
786	parkeren				0,00
785	doorgang				0,00
wegen	Wegen e.d. Akoestisch hard	NL.TOP10NL			0,00
1					0,00

Model: Minimale hoogten - export naar Jan
versie februari 2026 - Hoogezand
Groep: (hoofdgroep)
Lijst van Gebouwen, voor rekenmethode Geluid algemeen - Omgevingswet

Naam	Omschr.	Hoogte	Maaiveld	Hdef.	Namespace	LokaalID	Versie	Functie	Gebouwtype	BAG-id	Gemeente	Jaar	AHN-jaar	Trust
NL.IMBAG.P		2,51	0,00	Relatief								0	0	
NL.IMBAG.P		2,67	0,00	Relatief								0	0	
NL.IMBAG.P		2,70	0,00	Relatief								0	0	
NL.IMBAG.P		18,02	0,00	Relatief								0	0	
NL.IMBAG.P		41,68	0,00	Relatief								0	0	
NL.IMBAG.P		29,84	0,00	Relatief								0	0	
NL.IMBAG.P		11,22	0,00	Relatief								0	0	
NL.IMBAG.P		2,72	0,00	Relatief								0	0	
NL.IMBAG.P		2,74	0,00	Relatief								0	0	
NL.IMBAG.P		2,76	0,00	Relatief								0	0	
NL.IMBAG.P		8,81	0,00	Relatief								0	0	
NL.IMBAG.P		8,83	0,00	Relatief								0	0	
NL.IMBAG.P		8,81	0,00	Relatief								0	0	
NL.IMBAG.P		2,73	0,00	Relatief								0	0	
NL.IMBAG.P		2,74	0,00	Relatief								0	0	
NL.IMBAG.P		2,71	0,00	Relatief								0	0	
NL.IMBAG.P		2,68	0,00	Relatief								0	0	
NL.IMBAG.P		2,73	0,00	Relatief								0	0	
NL.IMBAG.P		8,85	0,00	Relatief								0	0	
NL.IMBAG.P		9,02	0,00	Relatief								0	0	
NL.IMBAG.P		2,72	0,00	Relatief								0	0	
NL.IMBAG.P		2,68	0,00	Relatief								0	0	
NL.IMBAG.P		9,03	0,00	Relatief								0	0	
NL.IMBAG.P		8,81	0,00	Relatief								0	0	
NL.IMBAG.P		8,84	0,00	Relatief								0	0	
NL.IMBAG.P		8,85	0,00	Relatief								0	0	
NL.IMBAG.P		8,81	0,00	Relatief								0	0	
NL.IMBAG.P		8,84	0,00	Relatief								0	0	
G1	Gebouw 1 (3 lagen)	10,00	0,00	Relatief								0	0	
G2	Gebouw 2 (3 lagen)	10,00	0,00	Relatief								0	0	
G3	Gebouw 3 (5 lagen)	15,00	0,00	Relatief								0	0	
G04	Gebouw 4 (5 lagen)	15,00	0,00	Relatief								0	0	
G5	Gebouw 5 (6 lagen)	18,00	0,00	Relatief								0	0	
G07	Gebouw 7 (5 lagen)	15,00	0,00	Relatief								0	0	
G12	Gebouw 12 (6 lagen)	18,00	0,00	Relatief								0	0	
G8	Gebouw 8 (3 lagen)	9,00	0,00	Relatief								0	0	
G9	Gebouw 9 (3 lagen)	9,00	0,00	Relatief								0	0	
G10	Gebouw 10 (3 lagen)	9,00	0,00	Relatief								0	0	
G11	Gebouw 11 (3 lagen)	9,00	0,00	Relatief								0	0	
G13	Gebouw 13 (3 lagen)	9,00	0,00	Relatief								0	0	

Model: Minimale hoogten - export naar Jan
versie februari 2026 - Hoogezand
Groep: (hoofdgroep)
Lijst van Gebouwen, voor rekenmethode Geluid algemeen - Omgevingswet

Naam	Cp	Zwevend	Refl. 31	Refl. 63	Refl. 125	Refl. 250	Refl. 500	Refl. 1k	Refl. 2k	Refl. 4k	Refl. 8k
NL.IMBAG.P	Scherp	False	0,80	0,80	0,80	0,80	0,80	0,80	0,80	0,80	0,80

Model: Minimale hoogten - export naar Jan
versie februari 2026 - Hoogezand
Groep: (hoofdgroep)
Lijst van Gebouwen, voor rekenmethode Geluid algemeen - Omgevingswet

Naam	Omschr.	Hoogte	Maaiveld	Hdef.	Namespace	LokaalID	Versie	Functie	Gebouwtype	BAG-id	Gemeente	Jaar	AHN-jaar	Trust
G16	Gebouw 16 (3 lagen)	9,00	0,00	Relatief								0	0	
G14	Gebouw 14 (3 lagen)	9,00	0,00	Relatief								0	0	
G15	Gebouw 15 (3 lagen)	9,00	0,00	Relatief								0	0	
G19	Gebouw 19 (3 lagen)	9,00	0,00	Relatief								0	0	
G17	Gebouw 17 (3 lagen)	9,00	0,00	Relatief								0	0	
G18	Gebouw 18 (3 lagen)	9,00	0,00	Relatief								0	0	
G6	Gebouw 6 (5 lagen)	15,00	0,00	Relatief								0	0	

Model: Minimale hoogten - export naar Jan
versie februari 2026 - Hoogezand
Groep: (hoofdgroep)
Lijst van Gebouwen, voor rekenmethode Geluid algemeen - Omgevingswet

Naam	Cp	Zwevend	Refl. 31	Refl. 63	Refl. 125	Refl. 250	Refl. 500	Refl. 1k	Refl. 2k	Refl. 4k	Refl. 8k
G16	Scherp	False	0,80	0,80	0,80	0,80	0,80	0,80	0,80	0,80	0,80
G14	Scherp	False	0,80	0,80	0,80	0,80	0,80	0,80	0,80	0,80	0,80
G15	Scherp	False	0,80	0,80	0,80	0,80	0,80	0,80	0,80	0,80	0,80
G19	Scherp	False	0,80	0,80	0,80	0,80	0,80	0,80	0,80	0,80	0,80
G17	Scherp	False	0,80	0,80	0,80	0,80	0,80	0,80	0,80	0,80	0,80
G18	Scherp	False	0,80	0,80	0,80	0,80	0,80	0,80	0,80	0,80	0,80
G6	Scherp	False	0,80	0,80	0,80	0,80	0,80	0,80	0,80	0,80	0,80

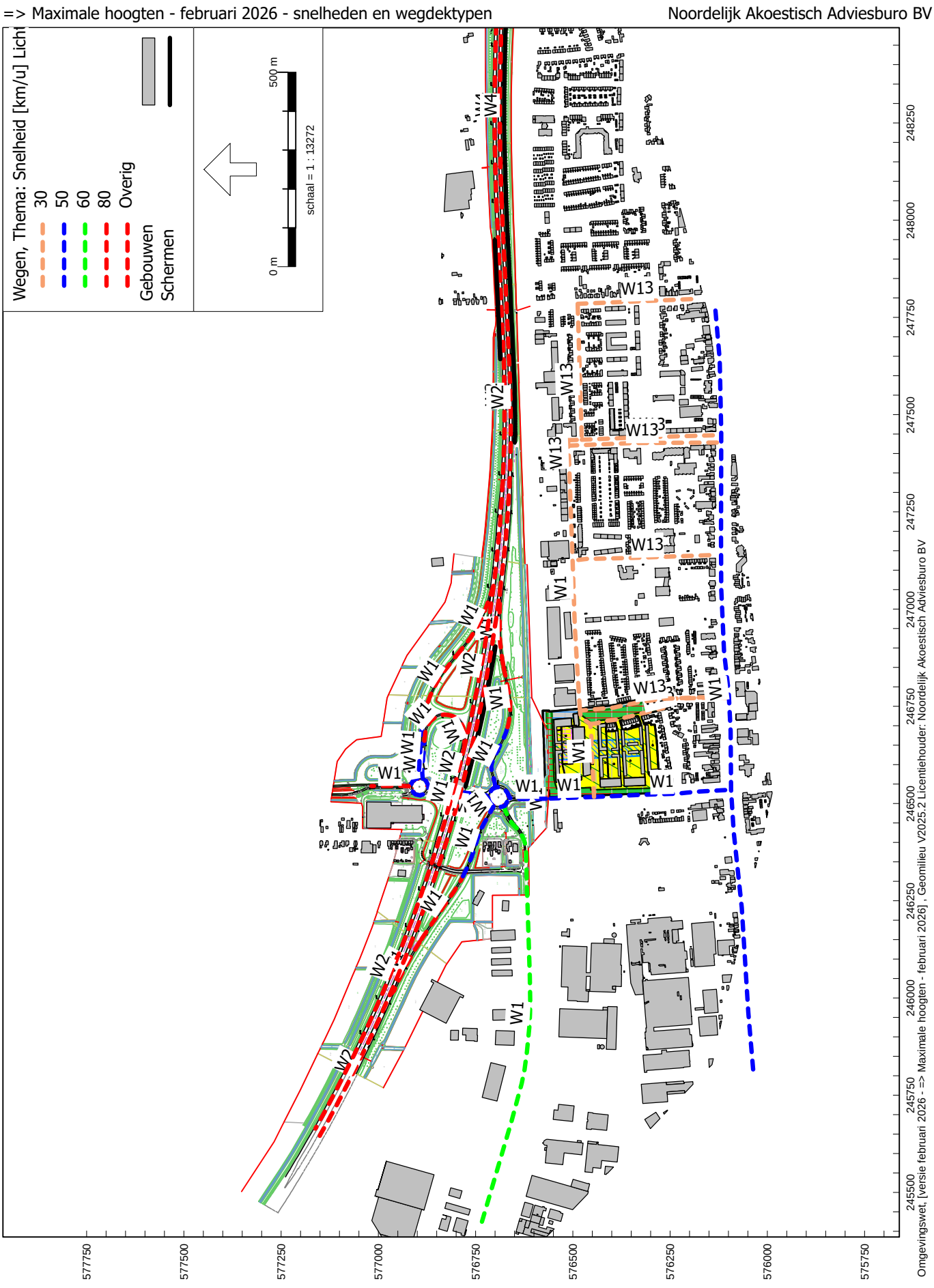
=> Maximale hoogten - februari 2026 - snelheden en wegdektypen
Noordelijk Akoestisch Adviesburo BV
Wegen, Thema: Snelheid [km/u] Licht
30
50
60
80
Overig
Gebouwen
Schermen
500 m
0 m
schaal = 1 : 13272
577750
577500
577250
577000
576750
576500
576250
576000
575750
248250
248000
247750
247500
247250
247000
246750
246500
246250
246000
245750
245500
Omgevingswet, [versie februari 2026 - => Maximale hoogten - februari 2026] , Geomilieu V2025.2 Licentiehouder: Noordelijk Akoestisch Adviesburo BV

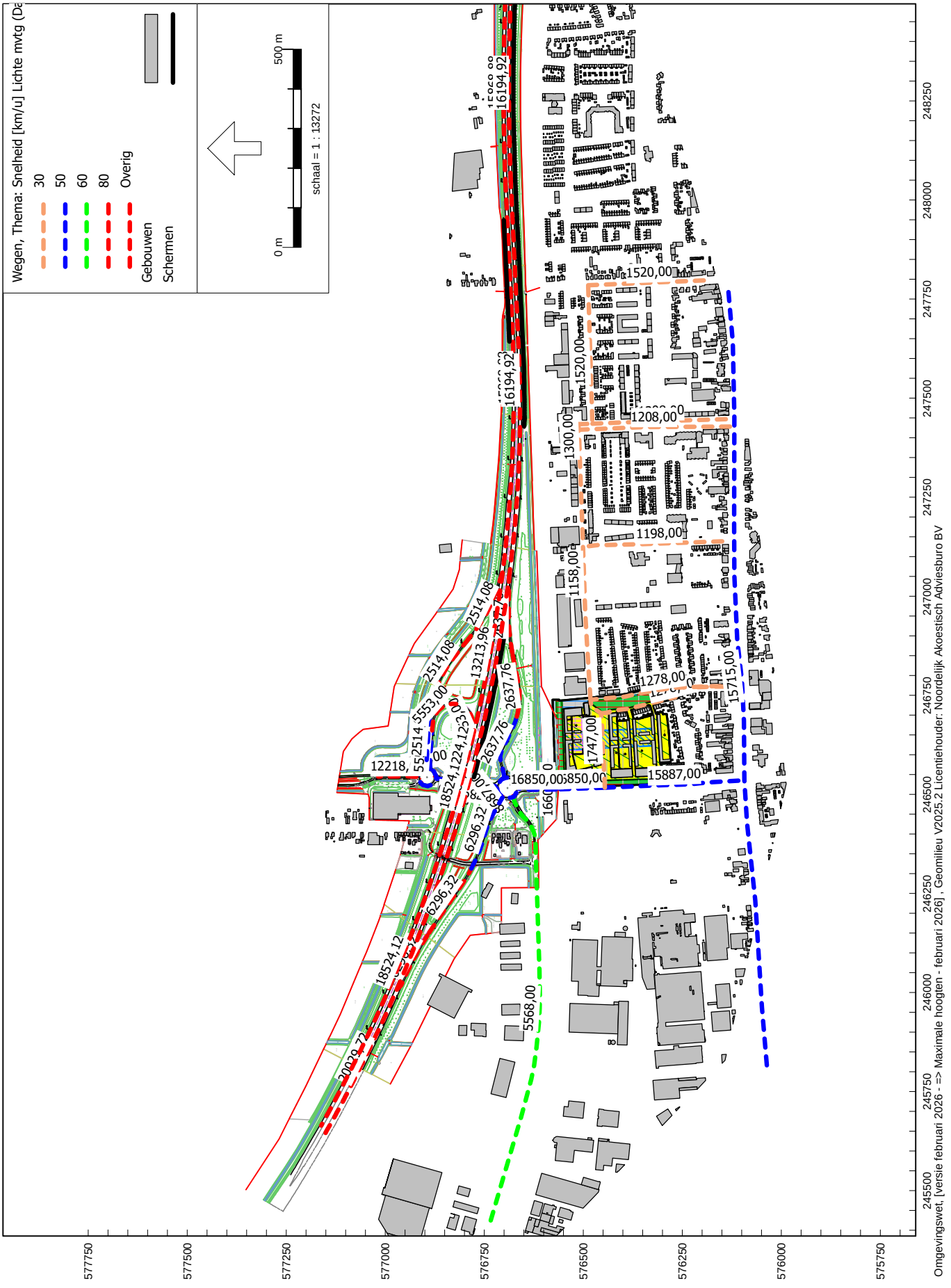
=> Maximale hoogten - februari 2026 - snelheden en intensiteiten
Noordelijk Akoestisch Adviesburo BV
Wegen, Thema: Snelheid [km/u] Lichte mvtg (Da
30
50
60
80
Overig
Gebouwen
Schermen
500 m
0 m
schaal = 1 : 13272
16194,92
1520,00
1208,00
1300,00
1198,00
1158,00
1278,00
15715,00
15887,00
16850,00
1747,00
2514,08
13213,96
2637,76
5553,00
12218,
18524,1224,1253,00
6296,32
18524,12
5568,00
577750
577500
577250
577000
576750
576500
576250
576000
575750
245500
245750
246000
246250
246500
246750
247000
247250
247500
247750
248000
248250
Omgevingswet, [versie februari 2026 - => Maximale hoogten - februari 2026] , Geomilieu V2025.2 Licentiehouder: Noordelijk Akoestisch Adviesburo BV

=> Maximale hoogten - februari 2026

Noordelijk Akoestisch Adviesburo BV

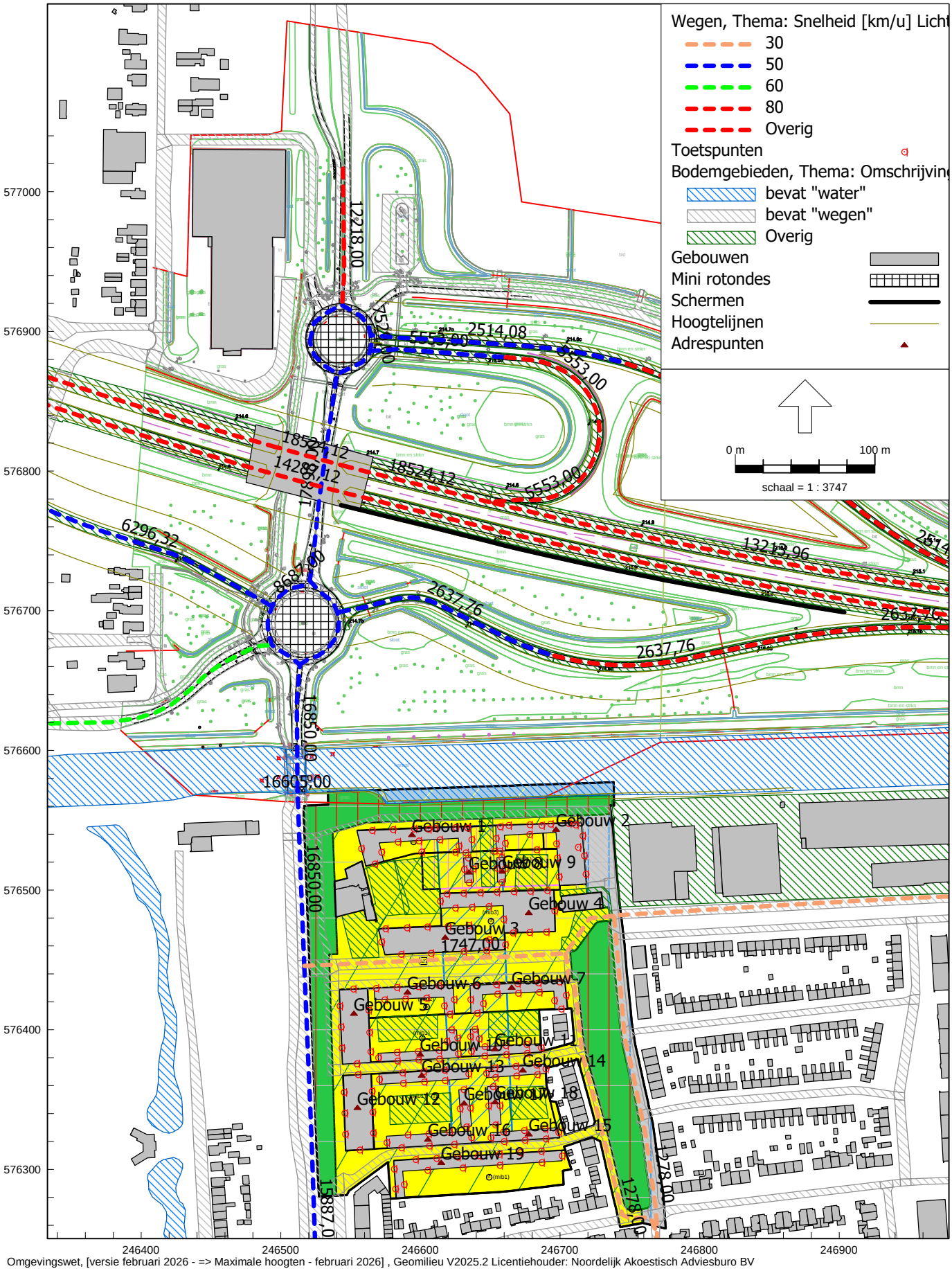

Omgevingswet, [versie februari 2026 - => Maximale hoogten - februari 2026] , Geomilieu V2025.2 Licentiehouder: Noordelijk Akoestisch Adviesburo BV

=> Maximale hoogten - februari 2026

Noordelijk Akoestisch Adviesburo BV

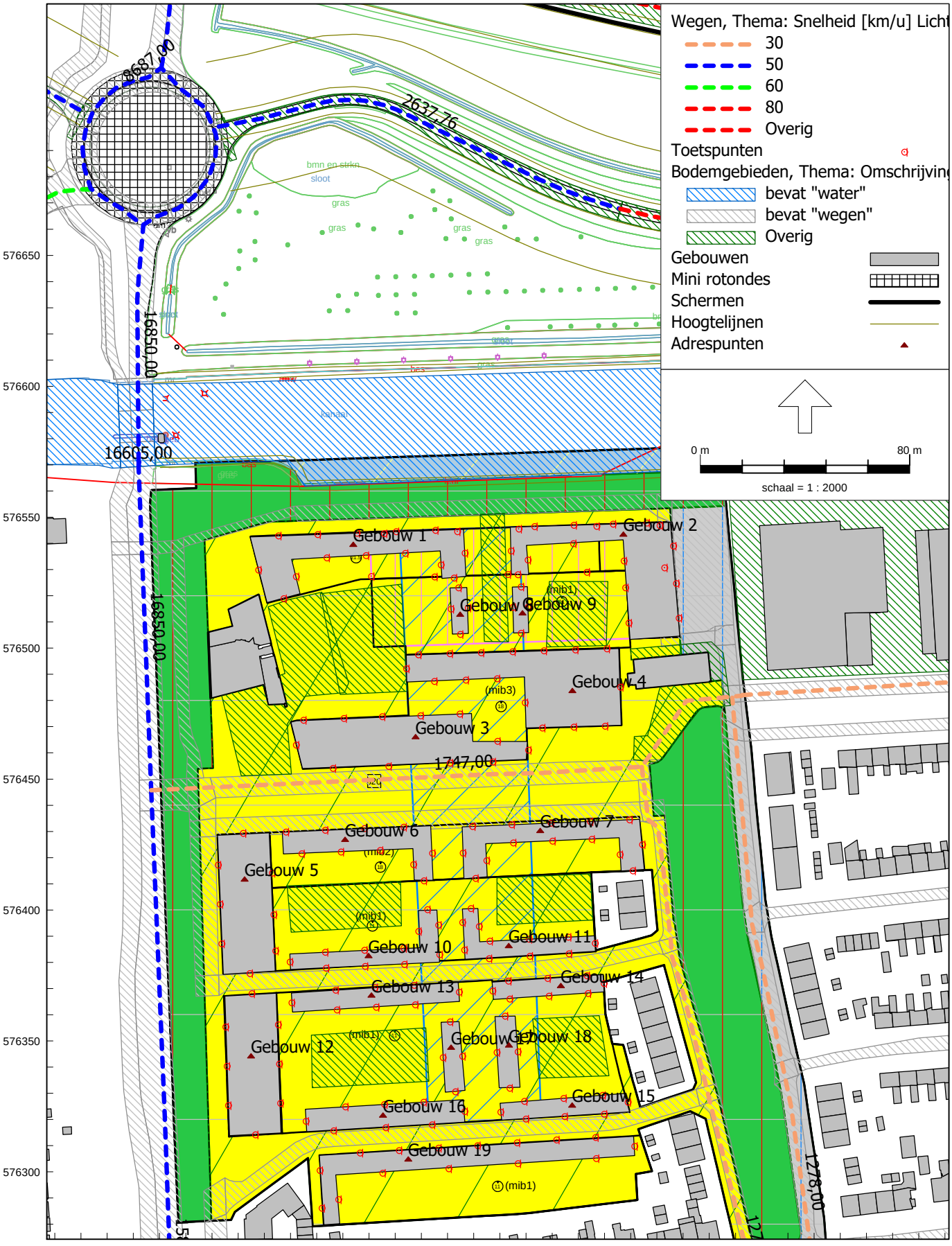

Omgevingswet, [versie februari 2026 - => Maximale hoogten - februari 2026] , Geomilieu V2025.2 Licentiehouder: Noordelijk Akoestisch Adviesburo BV

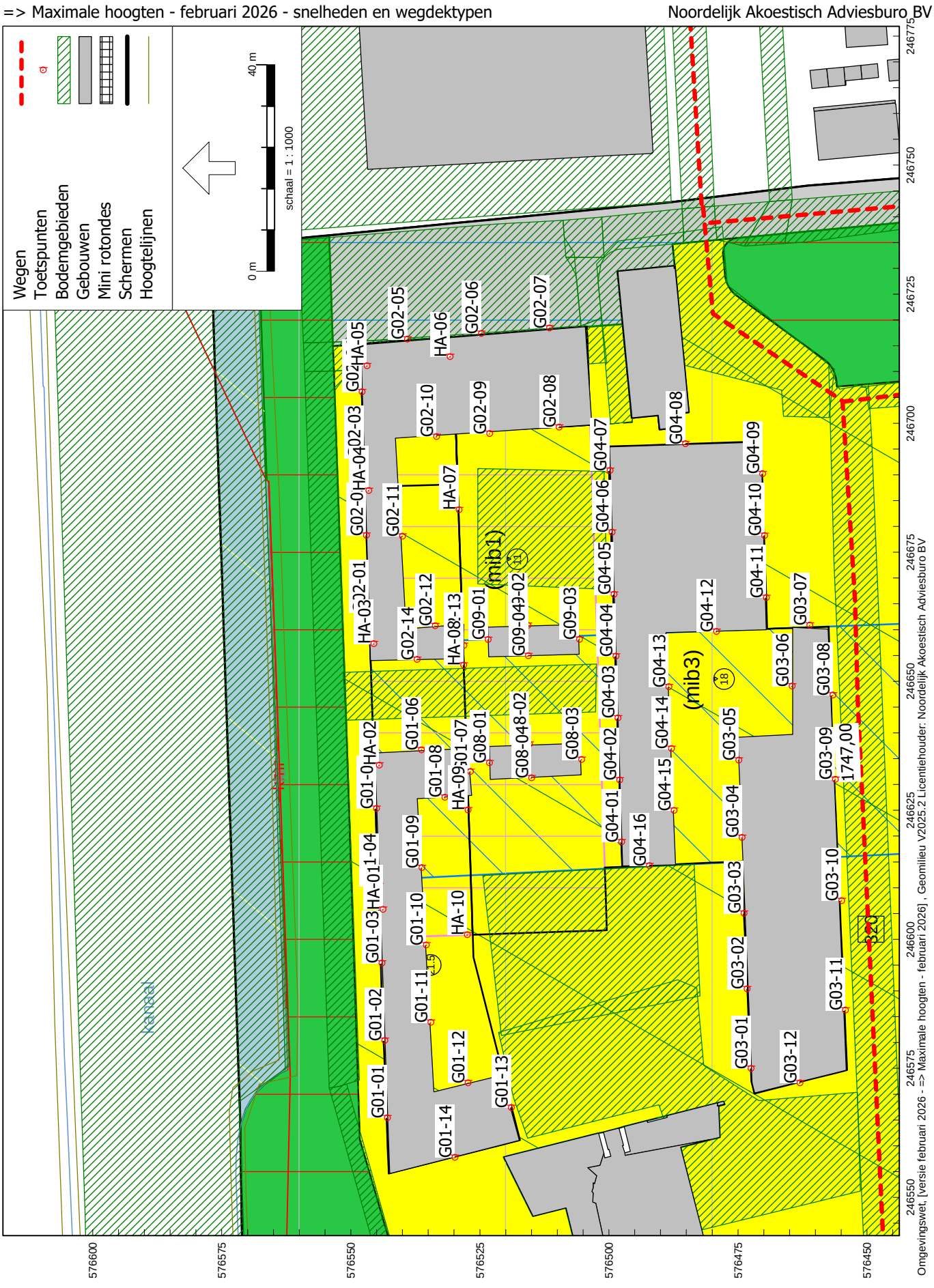
=> Maximale hoogten - februari 2026 - snelheden en wegdektypen
Noordelijk Akoestisch Adviesburo BV
Wegen
Toetspunten
Bodemgebieden
Gebouwen
Mini rotondes
Schermen
Hoogtelijnen
0 m
40 m
schaal = 1 : 1000
(mib1)
(mib3)
1747,00
kanaal
Omgevingswet, [versie februari 2026 - => Maximale hoogten - februari 2026] , Geomilieu V2025.2 Licentiehouder: Noordelijk Akoestisch Adviesburo BV

=> Maximale hoogten - februari 2026 - snelheden en wegdektypen

Noordelijk Akoestisch Adviesburo BV

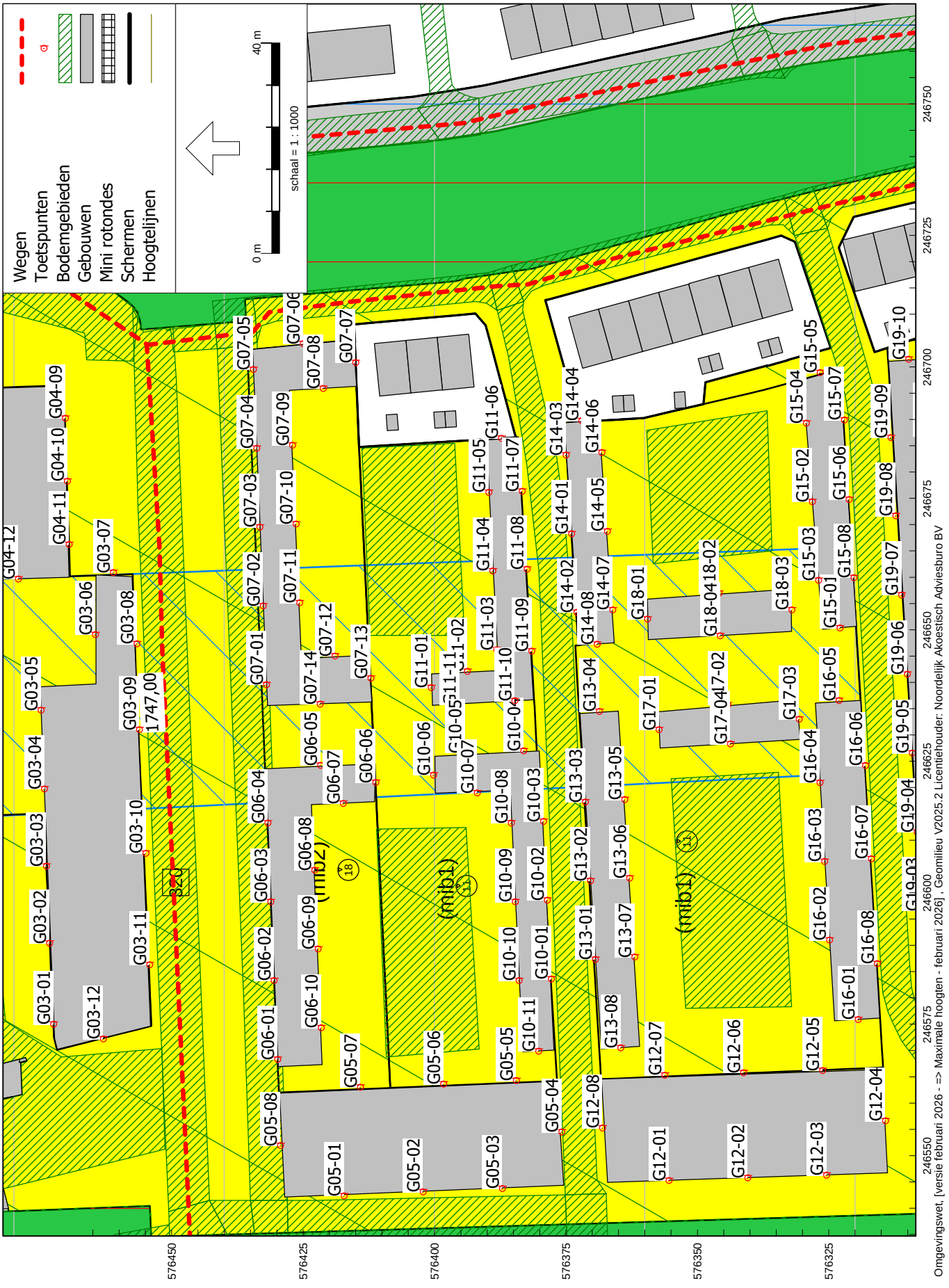

=> Maximale hoogten - februari 2026 - snelheden en wegdektypen

Noordelijk Akoestisch Adviesburo BV

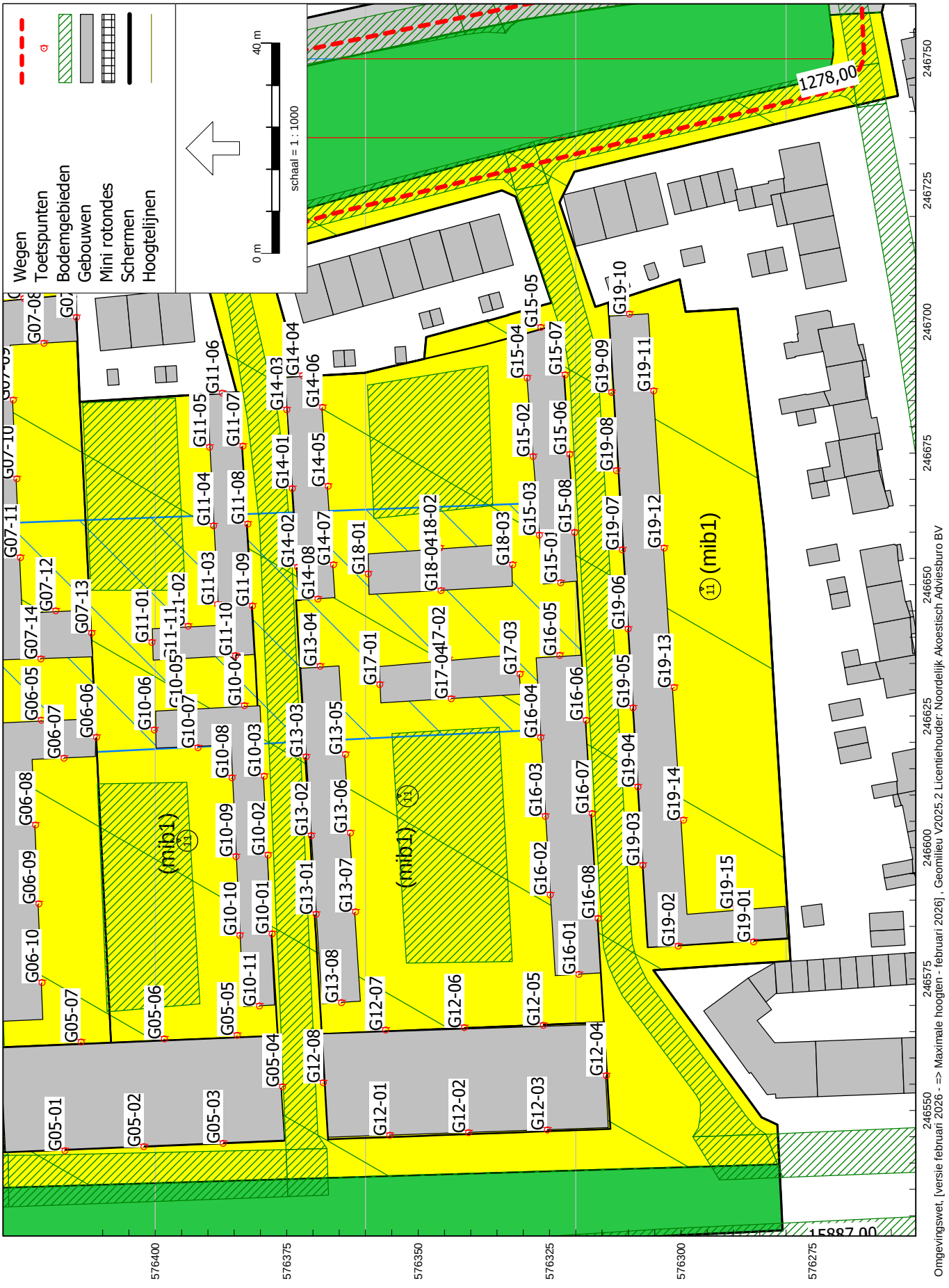

=> Minimale hoogten eerstelijns bebouwing vanaf A7

Noordelijk Akoestisch Adviesburo BV



=> N387 basis Maximale hoogten - februari 2026

Noordelijk Akoestisch Adviesburo BV

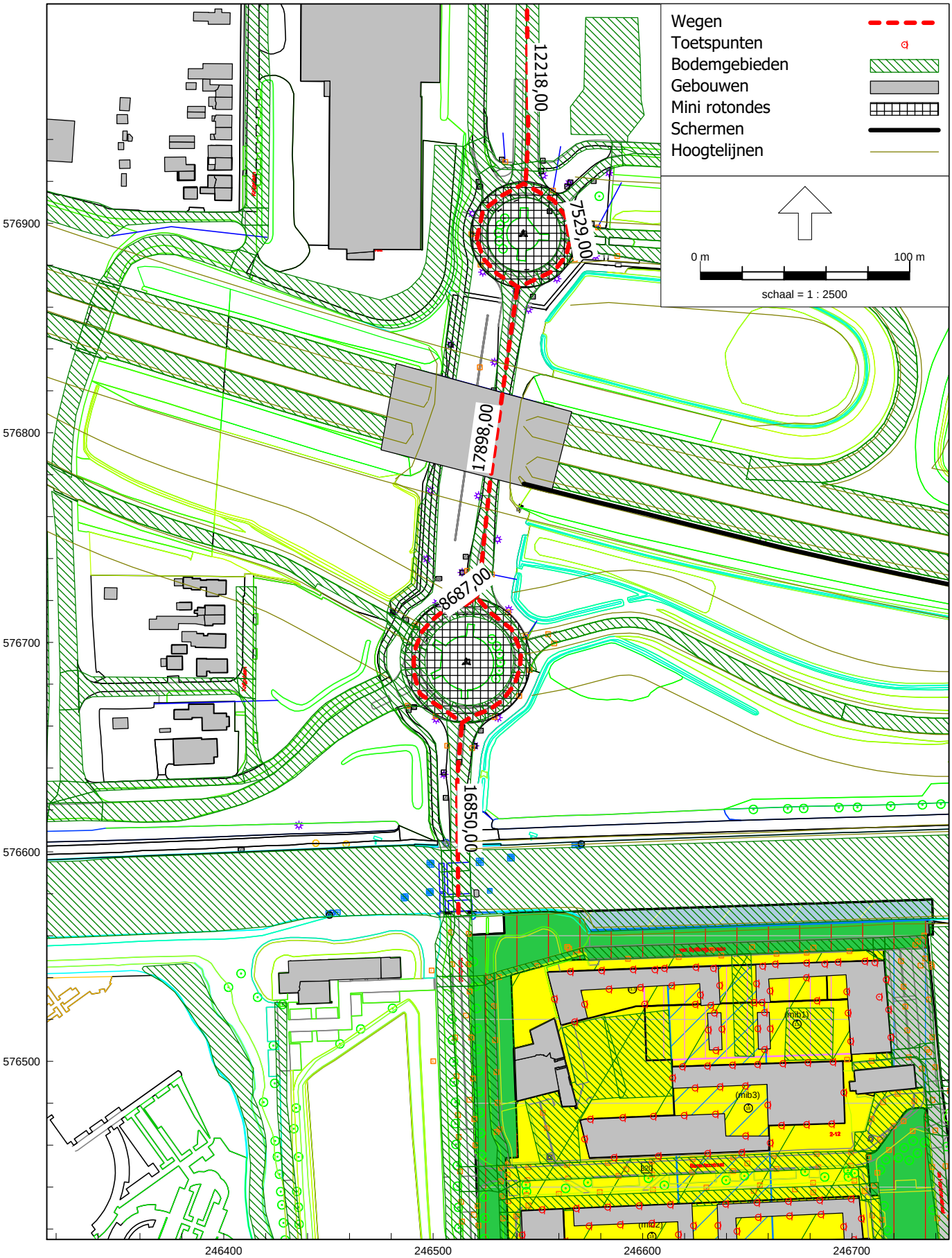

RMG-2012, wegverkeer, [versie februari 2026 - => N387 basis Maximale hoogten - februari 2026] , Geomilieu V2025.2 Licentiehouder: Noordelijk Akoestisch Adviesburo BV

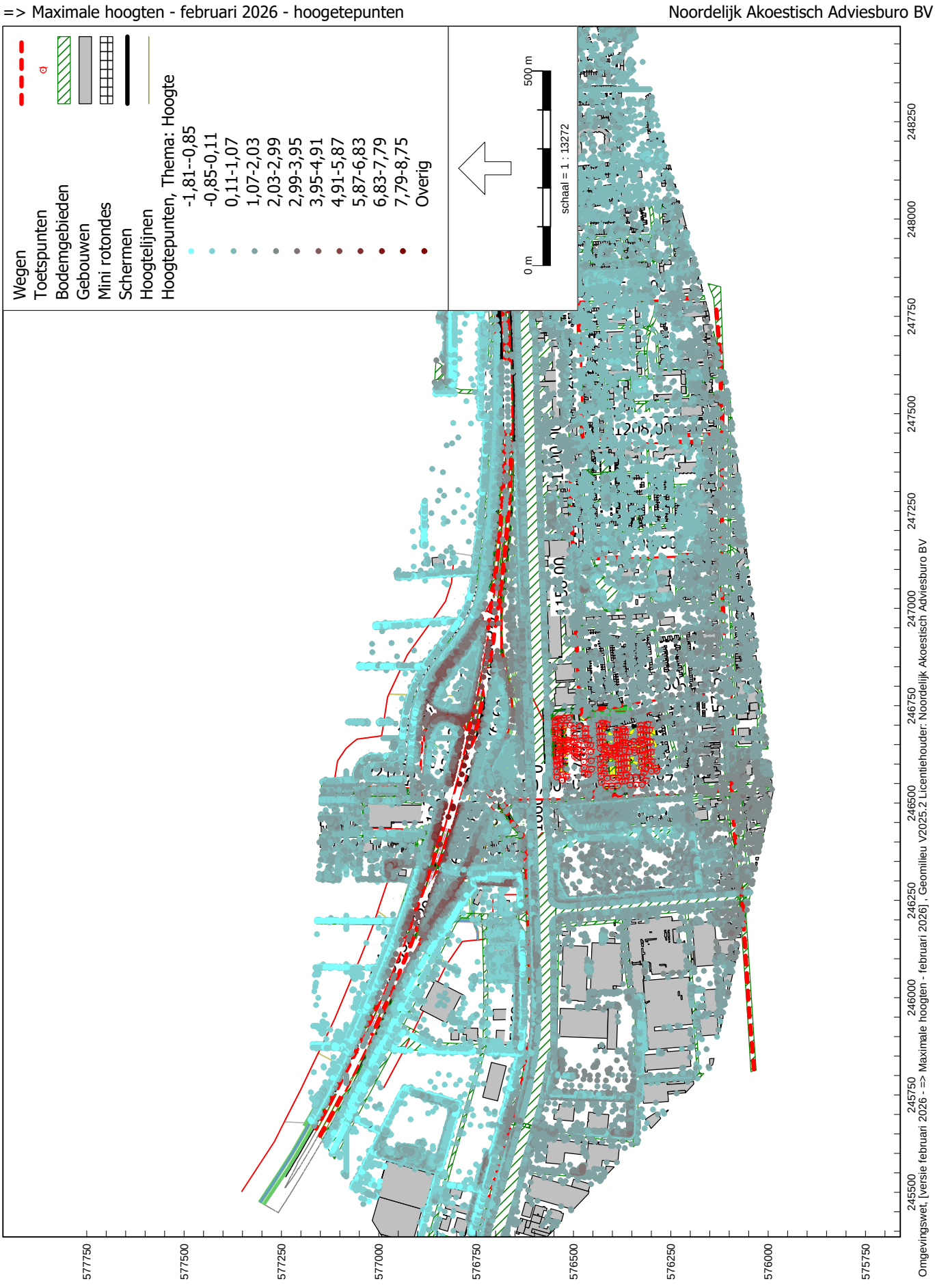
=> Maximale hoogten - februari 2026 - hoogetepunten
Noordelijk Akoestisch Adviesburo BV
Wegen
Toetspunten
Bodemgebieden
Gebouwen
Mini rotondes
Schermen
Hoogtelijnen
Hoogtepunten, Thema: Hoogte
-1,81--0,85
-0,85-0,11
0,11-1,07
1,07-2,03
2,03-2,99
2,99-3,95
3,95-4,91
4,91-5,87
5,87-6,83
6,83-7,79
7,79-8,75
Overig
0 m
500 m
schaal = 1 : 13272
1208,00
1150,00
1000
577750
577500
577250
577000
576750
576500
576250
576000
575750
245500
245750
246000
246250
246500
246750
247000
247250
247500
247750
248000
248250
Omgevingswet, [versie februari 2026 - => Maximale hoogten - februari 2026], Geomilieu V2025.2 Licentiehouder: Noordelijk Akoestisch Adviesburo BV

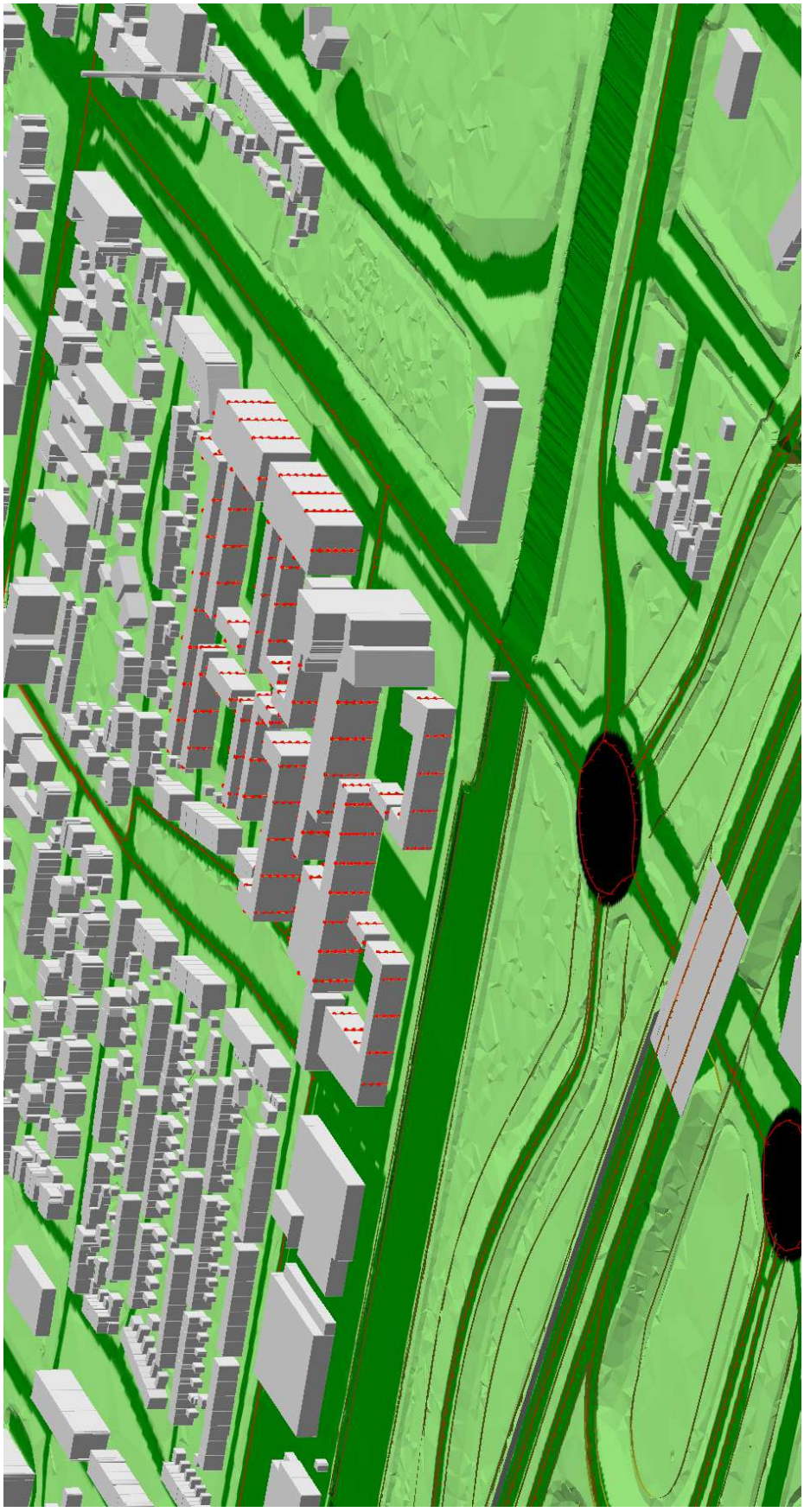

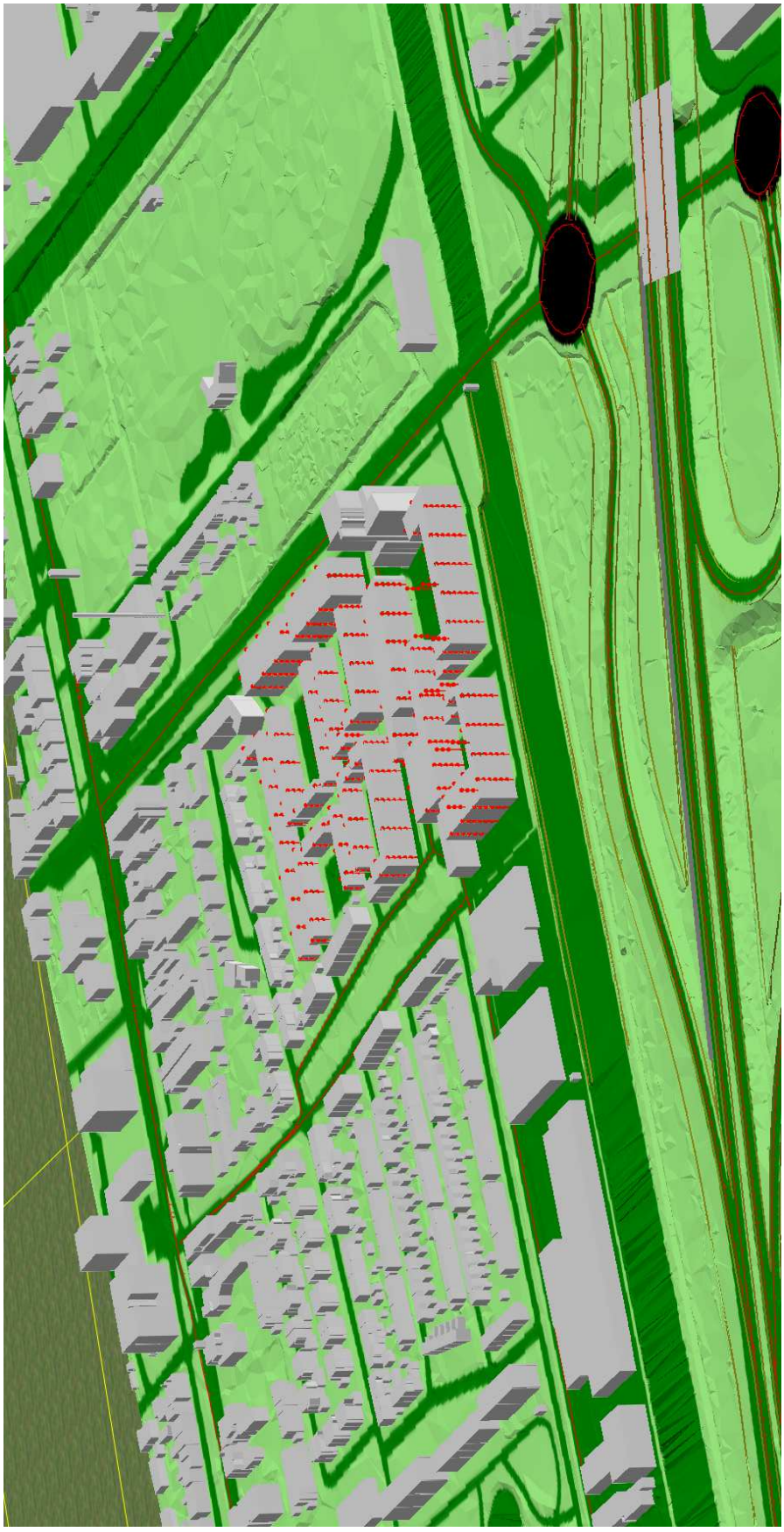



Rijksweg A7 - maximale hoogten

Rapport: Resultatentabel
Model: => Maximale hoogten - februari 2026
LAeq totaalresultaten voor toetspunten
Groep: Rijksweg A7
Groepsreductie: Nee

Naam Toetspunt	Omschrijving	X	Y	Hoogte	Dag	Avond	Nacht	Lden
G01-01_A	Gebouw 1 (6 lagen)	246565,36	576542,95	2,70	56,15	52,69	48,77	57,44
G01-01_B	Gebouw 1 (6 lagen)	246565,36	576542,95	5,70	56,78	53,26	49,38	58,05
G01-01_C	Gebouw 1 (6 lagen)	246565,36	576542,95	8,70	57,42	53,84	50,00	58,67
G01-01_D	Gebouw 1 (6 lagen)	246565,36	576542,95	11,70	58,19	54,53	50,76	59,43
G01-01_E	Gebouw 1 (6 lagen)	246565,36	576542,95	14,70	58,76	55,02	51,30	59,97
G01-01_F	Gebouw 1 (6 lagen)	246565,36	576542,95	17,70	59,26	55,45	51,75	60,43
G01-02_A	Gebouw 1 (6 lagen)	246580,35	576543,49	2,70	56,22	52,75	48,83	57,51
G01-02_B	Gebouw 1 (6 lagen)	246580,35	576543,49	5,70	56,76	53,23	49,35	58,03
G01-02_C	Gebouw 1 (6 lagen)	246580,35	576543,49	8,70	57,42	53,83	50,01	58,68
G01-02_D	Gebouw 1 (6 lagen)	246580,35	576543,49	11,70	58,22	54,55	50,80	59,46
G01-02_E	Gebouw 1 (6 lagen)	246580,35	576543,49	14,70	58,84	55,10	51,39	60,05
G01-02_F	Gebouw 1 (6 lagen)	246580,35	576543,49	17,70	59,33	55,53	51,84	60,52
G01-03_A	Gebouw 1 (6 lagen)	246595,34	576544,02	2,70	56,25	52,78	48,85	57,53
G01-03_B	Gebouw 1 (6 lagen)	246595,34	576544,02	5,70	56,77	53,24	49,37	58,04
G01-03_C	Gebouw 1 (6 lagen)	246595,34	576544,02	8,70	57,46	53,87	50,05	58,72
G01-03_D	Gebouw 1 (6 lagen)	246595,34	576544,02	11,70	58,27	54,60	50,85	59,51
G01-03_E	Gebouw 1 (6 lagen)	246595,34	576544,02	14,70	58,90	55,16	51,45	60,11
G01-03_F	Gebouw 1 (6 lagen)	246595,34	576544,02	17,70	59,38	55,57	51,89	60,56
G01-04_A	Gebouw 1 (6 lagen)	246610,33	576544,55	2,70	56,06	52,61	48,66	57,35
G01-04_B	Gebouw 1 (6 lagen)	246610,33	576544,55	5,70	56,61	53,10	49,20	57,88
G01-04_C	Gebouw 1 (6 lagen)	246610,33	576544,55	8,70	57,31	53,73	49,90	58,57
G01-04_D	Gebouw 1 (6 lagen)	246610,33	576544,55	11,70	58,18	54,52	50,77	59,43
G01-04_E	Gebouw 1 (6 lagen)	246610,33	576544,55	14,70	58,85	55,11	51,41	60,07
G01-04_F	Gebouw 1 (6 lagen)	246610,33	576544,55	17,70	59,33	55,53	51,85	60,52
G01-05_A	Gebouw 1 (6 lagen)	246625,32	576545,08	2,70	56,05	52,58	48,64	57,33
G01-05_B	Gebouw 1 (6 lagen)	246625,32	576545,08	5,70	56,59	53,08	49,17	57,86
G01-05_C	Gebouw 1 (6 lagen)	246625,32	576545,08	8,70	57,35	53,77	49,95	58,61
G01-05_D	Gebouw 1 (6 lagen)	246625,32	576545,08	11,70	58,26	54,59	50,85	59,50
G01-05_E	Gebouw 1 (6 lagen)	246625,32	576545,08	14,70	58,94	55,20	51,51	60,16
G01-05_F	Gebouw 1 (6 lagen)	246625,32	576545,08	17,70	59,40	55,60	51,93	60,59
G01-06_A	Gebouw 1 (6 lagen)	246636,65	576536,37	2,70	47,04	43,78	40,18	48,61
G01-06_B	Gebouw 1 (6 lagen)	246636,65	576536,37	5,70	48,69	45,32	41,77	50,21
G01-06_C	Gebouw 1 (6 lagen)	246636,65	576536,37	8,70	50,80	47,26	43,84	52,28
G01-06_D	Gebouw 1 (6 lagen)	246636,65	576536,37	11,70	52,62	48,95	45,60	54,05
G01-06_E	Gebouw 1 (6 lagen)	246636,65	576536,37	14,70	53,62	49,85	46,52	54,99
G01-06_F	Gebouw 1 (6 lagen)	246636,65	576536,37	17,70	54,41	50,61	47,24	55,74
G01-07_A	Gebouw 1 (6 lagen)	246632,45	576526,87	2,70	40,81	37,40	33,77	42,27
G01-07_B	Gebouw 1 (6 lagen)	246632,45	576526,87	5,70	42,24	38,70	35,16	43,66
G01-07_C	Gebouw 1 (6 lagen)	246632,45	576526,87	8,70	44,20	40,58	37,09	45,59
G01-07_D	Gebouw 1 (6 lagen)	246632,45	576526,87	11,70	45,58	41,91	38,39	46,92
G01-07_E	Gebouw 1 (6 lagen)	246632,45	576526,87	14,70	44,82	41,23	37,55	46,14
G01-07_F	Gebouw 1 (6 lagen)	246632,45	576526,87	17,70	43,55	40,22	36,39	44,97
G01-08_A	Gebouw 1 (6 lagen)	246627,46	576531,86	2,70	36,34	32,63	29,03	37,62
G01-08_B	Gebouw 1 (6 lagen)	246627,46	576531,86	5,70	37,62	33,86	30,32	38,90
G01-08_C	Gebouw 1 (6 lagen)	246627,46	576531,86	8,70	39,48	35,69	32,17	40,75
G01-08_D	Gebouw 1 (6 lagen)	246627,46	576531,86	11,70	41,67	37,89	34,35	42,94
G01-08_E	Gebouw 1 (6 lagen)	246627,46	576531,86	14,70	44,44	40,89	37,17	45,77
G01-08_F	Gebouw 1 (6 lagen)	246627,46	576531,86	17,70	49,49	45,77	42,00	50,69
G01-09_A	Gebouw 1 (6 lagen)	246613,82	576536,27	2,70	38,85	35,24	31,62	40,19
G01-09_B	Gebouw 1 (6 lagen)	246613,82	576536,27	5,70	40,17	36,51	32,95	41,50
G01-09_C	Gebouw 1 (6 lagen)	246613,82	576536,27	8,70	41,89	38,19	34,73	43,24
G01-09_D	Gebouw 1 (6 lagen)	246613,82	576536,27	11,70	43,80	40,13	36,62	45,15
G01-09_E	Gebouw 1 (6 lagen)	246613,82	576536,27	14,70	44,27	40,72	37,04	45,62
G01-09_F	Gebouw 1 (6 lagen)	246613,82	576536,27	17,70	43,55	40,18	36,41	44,97
G01-10_A	Gebouw 1 (6 lagen)	246598,84	576535,42	2,70	39,98	36,42	32,67	41,29
G01-10_B	Gebouw 1 (6 lagen)	246598,84	576535,42	5,70	41,01	37,41	33,73	42,32

Alle getoonde dB-waarden zijn A-gewogen

Omgevingswet, Geomilieu V2025.2 Licentiehouder: Noordelijk Akoestisch Adviesburo BV 24-2-2026 16:19:25

Rijksweg A7 - maximale hoogten

Rapport: Resultatentabel
Model: => Maximale hoogten - februari 2026
LAeq totaalresultaten voor toetspunten
Groep: Rijksweg A7
Groepsreductie: Nee

Naam Toetspunt	Omschrijving	X	Y	Hoogte	Dag	Avond	Nacht	Lden
G01-10_C	Gebouw 1 (6 lagen)	246598,84	576535,42	8,70	42,56	38,94	35,33	43,89
G01-10_D	Gebouw 1 (6 lagen)	246598,84	576535,42	11,70	43,64	40,01	36,39	44,96
G01-10_E	Gebouw 1 (6 lagen)	246598,84	576535,42	14,70	43,39	39,78	36,09	44,69
G01-10_F	Gebouw 1 (6 lagen)	246598,84	576535,42	17,70	41,65	38,22	34,42	43,02
G01-11_A	Gebouw 1 (6 lagen)	246583,87	576534,57	2,70	40,71	37,12	33,41	42,02
G01-11_B	Gebouw 1 (6 lagen)	246583,87	576534,57	5,70	41,42	37,80	34,13	42,73
G01-11_C	Gebouw 1 (6 lagen)	246583,87	576534,57	8,70	42,56	38,92	35,28	43,87
G01-11_D	Gebouw 1 (6 lagen)	246583,87	576534,57	11,70	43,30	39,68	35,99	44,60
G01-11_E	Gebouw 1 (6 lagen)	246583,87	576534,57	14,70	41,85	38,28	34,61	43,19
G01-11_F	Gebouw 1 (6 lagen)	246583,87	576534,57	17,70	40,10	36,66	32,87	41,47
G01-12_A	Gebouw 1 (6 lagen)	246572,15	576527,37	2,70	36,73	33,35	29,72	38,21
G01-12_B	Gebouw 1 (6 lagen)	246572,15	576527,37	5,70	37,76	34,31	30,71	39,21
G01-12_C	Gebouw 1 (6 lagen)	246572,15	576527,37	8,70	39,34	35,86	32,25	40,76
G01-12_D	Gebouw 1 (6 lagen)	246572,15	576527,37	11,70	40,62	37,08	33,46	42,00
G01-12_E	Gebouw 1 (6 lagen)	246572,15	576527,37	14,70	42,41	38,76	35,17	43,74
G01-12_F	Gebouw 1 (6 lagen)	246572,15	576527,37	17,70	50,64	46,91	43,17	51,85
G01-13_A	Gebouw 1 (6 lagen)	246567,38	576518,98	2,70	37,00	33,55	29,99	38,47
G01-13_B	Gebouw 1 (6 lagen)	246567,38	576518,98	5,70	38,14	34,65	31,12	39,60
G01-13_C	Gebouw 1 (6 lagen)	246567,38	576518,98	8,70	39,93	36,42	32,87	41,36
G01-13_D	Gebouw 1 (6 lagen)	246567,38	576518,98	11,70	41,20	37,70	34,09	42,61
G01-13_E	Gebouw 1 (6 lagen)	246567,38	576518,98	14,70	42,54	39,17	35,47	43,99
G01-13_F	Gebouw 1 (6 lagen)	246567,38	576518,98	17,70	46,67	43,42	39,51	48,10
G01-14_A	Gebouw 1 (6 lagen)	246557,73	576529,90	2,70	53,36	49,85	45,76	54,55
G01-14_B	Gebouw 1 (6 lagen)	246557,73	576529,90	5,70	53,80	50,25	46,17	54,97
G01-14_C	Gebouw 1 (6 lagen)	246557,73	576529,90	8,70	54,06	50,49	46,40	55,21
G01-14_D	Gebouw 1 (6 lagen)	246557,73	576529,90	11,70	54,33	50,73	46,64	55,46
G01-14_E	Gebouw 1 (6 lagen)	246557,73	576529,90	14,70	54,40	50,74	46,65	55,49
G01-14_F	Gebouw 1 (6 lagen)	246557,73	576529,90	17,70	54,62	50,93	46,85	55,70
G02-01_A	Gebouw 2 (6 lagen)	246663,23	576546,56	2,70	56,01	52,60	48,62	57,31
G02-01_B	Gebouw 2 (6 lagen)	246663,23	576546,56	5,70	56,56	53,08	49,16	57,84
G02-01_C	Gebouw 2 (6 lagen)	246663,23	576546,56	8,70	57,47	53,89	50,09	58,74
G02-01_D	Gebouw 2 (6 lagen)	246663,23	576546,56	11,70	58,37	54,71	50,99	59,63
G02-01_E	Gebouw 2 (6 lagen)	246663,23	576546,56	14,70	59,01	55,28	51,60	60,24
G02-01_F	Gebouw 2 (6 lagen)	246663,23	576546,56	17,70	59,48	55,69	52,02	60,68
G02-02_A	Gebouw 2 (6 lagen)	246678,22	576547,03	2,70	56,06	52,65	48,69	57,37
G02-02_B	Gebouw 2 (6 lagen)	246678,22	576547,03	5,70	56,63	53,15	49,25	57,92
G02-02_C	Gebouw 2 (6 lagen)	246678,22	576547,03	8,70	57,58	54,01	50,23	58,87
G02-02_D	Gebouw 2 (6 lagen)	246678,22	576547,03	11,70	58,48	54,82	51,11	59,74
G02-02_E	Gebouw 2 (6 lagen)	246678,22	576547,03	14,70	59,09	55,36	51,68	60,32
G02-02_F	Gebouw 2 (6 lagen)	246678,22	576547,03	17,70	59,56	55,78	52,12	60,77
G02-03_A	Gebouw 2 (6 lagen)	246693,21	576547,50	2,70	56,18	52,78	48,81	57,49
G02-03_B	Gebouw 2 (6 lagen)	246693,21	576547,50	5,70	56,75	53,29	49,38	58,05
G02-03_C	Gebouw 2 (6 lagen)	246693,21	576547,50	8,70	57,73	54,16	50,38	59,02
G02-03_D	Gebouw 2 (6 lagen)	246693,21	576547,50	11,70	58,62	54,96	51,25	59,88
G02-03_E	Gebouw 2 (6 lagen)	246693,21	576547,50	14,70	59,18	55,46	51,78	60,42
G02-03_F	Gebouw 2 (6 lagen)	246693,21	576547,50	17,70	59,67	55,89	52,23	60,88
G02-04_A	Gebouw 2 (6 lagen)	246706,04	576547,89	2,70	56,36	52,97	49,00	57,68
G02-04_B	Gebouw 2 (6 lagen)	246706,04	576547,89	5,70	56,95	53,49	49,58	58,25
G02-04_C	Gebouw 2 (6 lagen)	246706,04	576547,89	8,70	57,96	54,40	50,62	59,25
G02-04_D	Gebouw 2 (6 lagen)	246706,04	576547,89	11,70	58,80	55,15	51,44	60,07
G02-04_E	Gebouw 2 (6 lagen)	246706,04	576547,89	14,70	59,32	55,60	51,92	60,56
G02-04_F	Gebouw 2 (6 lagen)	246706,04	576547,89	17,70	59,83	56,05	52,39	61,04
G02-05_A	Gebouw 2 (6 lagen)	246716,24	576539,10	2,70	52,87	49,74	45,81	54,37
G02-05_B	Gebouw 2 (6 lagen)	246716,24	576539,10	5,70	53,77	50,54	46,67	55,23
G02-05_C	Gebouw 2 (6 lagen)	246716,24	576539,10	8,70	55,18	51,83	48,04	56,60
G02-05_D	Gebouw 2 (6 lagen)	246716,24	576539,10	11,70	55,80	52,33	48,63	57,19

Alle getoonde dB-waarden zijn A-gewogen

Omgevingswet, Geomilieu V2025.2 Licentiehouder: Noordelijk Akoestisch Adviesburo BV 24-2-2026 16:19:25

Rijksweg A7 - maximale hoogten

Rapport: Resultatentabel
Model: => Maximale hoogten - februari 2026
LAeq totaalresultaten voor toetspunten
Groep: Rijksweg A7
Groepsreductie: Nee

Naam Toetspunt	Omschrijving	X	Y	Hoogte	Dag	Avond	Nacht	Lden
G02-05_E	Gebouw 2 (6 lagen)	246716,24	576539,10	14,70	56,33	52,77	49,09	57,67
G02-05_F	Gebouw 2 (6 lagen)	246716,24	576539,10	17,70	56,85	53,21	49,56	58,15
G02-06_A	Gebouw 2 (6 lagen)	246717,36	576524,78	2,70	50,22	47,04	43,24	51,75
G02-06_B	Gebouw 2 (6 lagen)	246717,36	576524,78	5,70	51,93	48,67	44,89	53,42
G02-06_C	Gebouw 2 (6 lagen)	246717,36	576524,78	8,70	54,67	51,34	47,55	56,11
G02-06_D	Gebouw 2 (6 lagen)	246717,36	576524,78	11,70	55,29	51,84	48,11	56,68
G02-06_E	Gebouw 2 (6 lagen)	246717,36	576524,78	14,70	55,82	52,30	48,59	57,17
G02-06_F	Gebouw 2 (6 lagen)	246717,36	576524,78	17,70	56,29	52,69	49,00	57,60
G02-07_A	Gebouw 2 (6 lagen)	246718,39	576511,58	2,70	51,39	47,99	44,05	52,71
G02-07_B	Gebouw 2 (6 lagen)	246718,39	576511,58	5,70	51,38	48,05	44,34	52,85
G02-07_C	Gebouw 2 (6 lagen)	246718,39	576511,58	8,70	54,41	51,08	47,31	55,86
G02-07_D	Gebouw 2 (6 lagen)	246718,39	576511,58	11,70	54,78	51,36	47,61	56,18
G02-07_E	Gebouw 2 (6 lagen)	246718,39	576511,58	14,70	55,34	51,83	48,12	56,70
G02-07_F	Gebouw 2 (6 lagen)	246718,39	576511,58	17,70	55,78	52,20	48,49	57,09
G02-08_A	Gebouw 2 (6 lagen)	246699,20	576509,70	2,70	37,39	33,75	30,12	38,70
G02-08_B	Gebouw 2 (6 lagen)	246699,20	576509,70	5,70	38,53	34,83	31,24	39,82
G02-08_C	Gebouw 2 (6 lagen)	246699,20	576509,70	8,70	40,09	36,31	32,73	41,34
G02-08_D	Gebouw 2 (6 lagen)	246699,20	576509,70	11,70	42,75	38,95	35,32	43,96
G02-08_E	Gebouw 2 (6 lagen)	246699,20	576509,70	14,70	45,04	41,24	37,57	46,23
G02-08_F	Gebouw 2 (6 lagen)	246699,20	576509,70	17,70	51,17	47,44	43,54	52,30
G02-09_A	Gebouw 2 (6 lagen)	246697,95	576523,18	2,70	37,53	33,83	30,21	38,81
G02-09_B	Gebouw 2 (6 lagen)	246697,95	576523,18	5,70	39,05	35,29	31,71	40,31
G02-09_C	Gebouw 2 (6 lagen)	246697,95	576523,18	8,70	42,11	38,35	34,64	43,31
G02-09_D	Gebouw 2 (6 lagen)	246697,95	576523,18	11,70	44,31	40,55	36,83	45,51
G02-09_E	Gebouw 2 (6 lagen)	246697,95	576523,18	14,70	45,41	41,67	38,00	46,64
G02-09_F	Gebouw 2 (6 lagen)	246697,95	576523,18	17,70	51,77	47,99	44,17	52,91
G02-10_A	Gebouw 2 (6 lagen)	246697,36	576533,44	2,70	37,99	34,25	30,64	39,25
G02-10_B	Gebouw 2 (6 lagen)	246697,36	576533,44	5,70	39,54	35,76	32,18	40,79
G02-10_C	Gebouw 2 (6 lagen)	246697,36	576533,44	8,70	42,62	38,86	35,16	43,83
G02-10_D	Gebouw 2 (6 lagen)	246697,36	576533,44	11,70	44,27	40,52	36,81	45,48
G02-10_E	Gebouw 2 (6 lagen)	246697,36	576533,44	14,70	44,56	40,86	37,21	45,83
G02-10_F	Gebouw 2 (6 lagen)	246697,36	576533,44	17,70	51,38	47,54	43,79	52,51
G02-11_A	Gebouw 2 (6 lagen)	246678,07	576540,04	2,70	37,76	33,98	30,44	39,03
G02-11_B	Gebouw 2 (6 lagen)	246678,07	576540,04	5,70	39,83	35,96	32,47	41,06
G02-11_C	Gebouw 2 (6 lagen)	246678,07	576540,04	8,70	44,55	40,65	37,15	45,76
G02-11_D	Gebouw 2 (6 lagen)	246678,07	576540,04	11,70	45,94	42,03	38,51	47,13
G02-11_E	Gebouw 2 (6 lagen)	246678,07	576540,04	14,70	41,90	38,05	34,54	43,14
G02-11_F	Gebouw 2 (6 lagen)	246678,07	576540,04	17,70	41,41	38,04	34,33	42,86
G02-12_A	Gebouw 2 (6 lagen)	246660,69	576533,70	2,70	35,16	31,81	28,09	36,62
G02-12_B	Gebouw 2 (6 lagen)	246660,69	576533,70	5,70	35,93	32,47	28,82	37,35
G02-12_C	Gebouw 2 (6 lagen)	246660,69	576533,70	8,70	37,28	33,74	30,12	38,66
G02-12_D	Gebouw 2 (6 lagen)	246660,69	576533,70	11,70	39,27	35,65	32,07	40,62
G02-12_E	Gebouw 2 (6 lagen)	246660,69	576533,70	14,70	41,72	38,06	34,44	43,02
G02-12_F	Gebouw 2 (6 lagen)	246660,69	576533,70	17,70	50,91	47,24	43,42	52,12
G02-13_A	Gebouw 2 (6 lagen)	246656,90	576528,15	2,70	45,24	41,43	37,90	46,49
G02-13_B	Gebouw 2 (6 lagen)	246656,90	576528,15	5,70	46,23	42,39	38,88	47,47
G02-13_C	Gebouw 2 (6 lagen)	246656,90	576528,15	8,70	45,62	41,76	38,32	46,88
G02-13_D	Gebouw 2 (6 lagen)	246656,90	576528,15	11,70	45,60	41,81	38,36	46,90
G02-13_E	Gebouw 2 (6 lagen)	246656,90	576528,15	14,70	44,50	40,85	37,29	45,84
G02-13_F	Gebouw 2 (6 lagen)	246656,90	576528,15	17,70	41,72	38,33	34,64	43,16
G02-14_A	Gebouw 2 (6 lagen)	246654,19	576537,23	2,70	54,44	50,85	46,88	55,63
G02-14_B	Gebouw 2 (6 lagen)	246654,19	576537,23	5,70	54,86	51,23	47,28	56,03
G02-14_C	Gebouw 2 (6 lagen)	246654,19	576537,23	8,70	55,49	51,81	47,92	56,66
G02-14_D	Gebouw 2 (6 lagen)	246654,19	576537,23	11,70	56,27	52,52	48,71	57,43
G02-14_E	Gebouw 2 (6 lagen)	246654,19	576537,23	14,70	56,74	52,95	49,16	57,89
G02-14_F	Gebouw 2 (6 lagen)	246654,19	576537,23	17,70	56,93	53,09	49,31	58,05

Alle getoonde dB-waarden zijn A-gewogen

Omgevingswet, Geomilieu V2025.2 Licentiehouder: Noordelijk Akoestisch Adviesburo BV 24-2-2026 16:19:25

Rijksweg A7 - maximale hoogten

Rapport: Resultatentabel
Model: => Maximale hoogten - februari 2026
LAeq totaalresultaten voor toetspunten
Groep: Rijksweg A7
Groepsreductie: Nee

Naam Toetspunt	Omschrijving	X	Y	Hoogte	Dag	Avond	Nacht	Lden
G03-01_A	Gebouw 3 (5 lagen)	246574,95	576472,54	2,70	43,50	39,89	36,09	44,75
G03-01_B	Gebouw 3 (5 lagen)	246574,95	576472,54	5,70	44,21	40,56	36,78	45,45
G03-01_C	Gebouw 3 (5 lagen)	246574,95	576472,54	8,70	46,13	42,53	38,62	47,34
G03-01_D	Gebouw 3 (5 lagen)	246574,95	576472,54	11,70	47,25	43,60	39,75	48,46
G03-01_E	Gebouw 3 (5 lagen)	246574,95	576472,54	14,70	48,80	45,13	41,36	50,03
G03-02_A	Gebouw 3 (5 lagen)	246590,35	576473,29	2,70	39,91	36,37	32,44	41,15
G03-02_B	Gebouw 3 (5 lagen)	246590,35	576473,29	5,70	41,19	37,59	33,73	42,42
G03-02_C	Gebouw 3 (5 lagen)	246590,35	576473,29	8,70	44,16	40,57	36,63	45,36
G03-02_D	Gebouw 3 (5 lagen)	246590,35	576473,29	11,70	45,96	42,32	38,46	47,17
G03-02_E	Gebouw 3 (5 lagen)	246590,35	576473,29	14,70	48,53	44,90	41,10	49,77
G03-03_A	Gebouw 3 (5 lagen)	246605,00	576473,91	2,70	37,40	33,75	30,20	38,74
G03-03_B	Gebouw 3 (5 lagen)	246605,00	576473,91	5,70	38,83	35,13	31,61	40,16
G03-03_C	Gebouw 3 (5 lagen)	246605,00	576473,91	8,70	40,85	37,12	33,61	42,16
G03-03_D	Gebouw 3 (5 lagen)	246605,00	576473,91	11,70	43,73	39,98	36,45	45,02
G03-03_E	Gebouw 3 (5 lagen)	246605,00	576473,91	14,70	48,30	44,64	40,94	49,57
G03-04_A	Gebouw 3 (5 lagen)	246619,68	576474,27	2,70	36,31	32,75	29,09	37,66
G03-04_B	Gebouw 3 (5 lagen)	246619,68	576474,27	5,70	37,72	34,08	30,50	39,06
G03-04_C	Gebouw 3 (5 lagen)	246619,68	576474,27	8,70	40,07	36,38	32,82	41,38
G03-04_D	Gebouw 3 (5 lagen)	246619,68	576474,27	11,70	43,62	39,89	36,32	44,90
G03-04_E	Gebouw 3 (5 lagen)	246619,68	576474,27	14,70	49,06	45,38	41,70	50,32
G03-05_A	Gebouw 3 (5 lagen)	246634,65	576474,91	2,70	35,08	31,57	27,86	36,44
G03-05_B	Gebouw 3 (5 lagen)	246634,65	576474,91	5,70	36,48	32,88	29,27	37,83
G03-05_C	Gebouw 3 (5 lagen)	246634,65	576474,91	8,70	39,27	35,60	32,00	40,58
G03-05_D	Gebouw 3 (5 lagen)	246634,65	576474,91	11,70	43,43	39,70	36,08	44,69
G03-05_E	Gebouw 3 (5 lagen)	246634,65	576474,91	14,70	49,08	45,37	41,81	50,38
G03-06_A	Gebouw 3 (5 lagen)	246649,02	576464,57	2,70	37,85	34,41	30,78	39,29
G03-06_B	Gebouw 3 (5 lagen)	246649,02	576464,57	5,70	39,30	35,75	32,18	40,70
G03-06_C	Gebouw 3 (5 lagen)	246649,02	576464,57	8,70	41,70	38,07	34,49	43,04
G03-06_D	Gebouw 3 (5 lagen)	246649,02	576464,57	11,70	45,05	41,37	37,73	46,33
G03-06_E	Gebouw 3 (5 lagen)	246649,02	576464,57	14,70	49,83	46,18	42,53	51,13
G03-07_A	Gebouw 3 (5 lagen)	246660,84	576461,15	2,70	40,74	37,50	33,75	42,25
G03-07_B	Gebouw 3 (5 lagen)	246660,84	576461,15	5,70	44,24	41,06	37,14	45,71
G03-07_C	Gebouw 3 (5 lagen)	246660,84	576461,15	8,70	45,00	41,75	37,88	46,45
G03-07_D	Gebouw 3 (5 lagen)	246660,84	576461,15	11,70	47,23	43,91	40,07	48,65
G03-07_E	Gebouw 3 (5 lagen)	246660,84	576461,15	14,70	48,32	44,94	41,03	49,67
G03-08_A	Gebouw 3 (5 lagen)	246647,28	576456,66	2,70	39,42	36,06	32,32	40,86
G03-08_B	Gebouw 3 (5 lagen)	246647,28	576456,66	5,70	43,81	40,60	36,65	45,25
G03-08_C	Gebouw 3 (5 lagen)	246647,28	576456,66	8,70	44,66	41,39	37,43	46,06
G03-08_D	Gebouw 3 (5 lagen)	246647,28	576456,66	11,70	46,91	43,61	39,65	48,29
G03-08_E	Gebouw 3 (5 lagen)	246647,28	576456,66	14,70	43,13	39,74	35,82	44,47
G03-09_A	Gebouw 3 (5 lagen)	246630,92	576456,19	2,70	40,17	36,81	33,11	41,63
G03-09_B	Gebouw 3 (5 lagen)	246630,92	576456,19	5,70	43,54	40,33	36,38	44,98
G03-09_C	Gebouw 3 (5 lagen)	246630,92	576456,19	8,70	44,51	41,26	37,23	45,89
G03-09_D	Gebouw 3 (5 lagen)	246630,92	576456,19	11,70	46,68	43,43	39,34	48,03
G03-09_E	Gebouw 3 (5 lagen)	246630,92	576456,19	14,70	41,41	38,07	34,08	42,75
G03-10_A	Gebouw 3 (5 lagen)	246607,45	576454,98	2,70	40,07	36,71	32,96	41,51
G03-10_B	Gebouw 3 (5 lagen)	246607,45	576454,98	5,70	42,50	39,19	35,27	43,89
G03-10_C	Gebouw 3 (5 lagen)	246607,45	576454,98	8,70	44,80	41,42	37,37	46,09
G03-10_D	Gebouw 3 (5 lagen)	246607,45	576454,98	11,70	46,86	43,49	39,39	48,13
G03-10_E	Gebouw 3 (5 lagen)	246607,45	576454,98	14,70	41,40	37,97	34,03	42,70
G03-11_A	Gebouw 3 (5 lagen)	246586,23	576454,23	2,70	42,03	38,59	34,70	43,35
G03-11_B	Gebouw 3 (5 lagen)	246586,23	576454,23	5,70	43,03	39,60	35,68	44,34
G03-11_C	Gebouw 3 (5 lagen)	246586,23	576454,23	8,70	44,42	40,97	37,04	45,72
G03-11_D	Gebouw 3 (5 lagen)	246586,23	576454,23	11,70	45,94	42,51	38,47	47,20
G03-11_E	Gebouw 3 (5 lagen)	246586,23	576454,23	14,70	40,56	37,06	33,06	41,79
G03-12_A	Gebouw 3 (5 lagen)	246572,15	576463,07	2,70	43,95	40,30	36,47	45,17

Alle getoonde dB-waarden zijn A-gewogen

Omgevingswet, Geomilieu V2025.2 Licentiehouder: Noordelijk Akoestisch Adviesburo BV 24-2-2026 16:19:25

Rijksweg A7 - maximale hoogten

Rapport: Resultatentabel
Model: => Maximale hoogten - februari 2026
LAeq totaalresultaten voor toetspunten
Groep: Rijksweg A7
Groepsreductie: Nee

Naam Toetspunt	Omschrijving	X	Y	Hoogte	Dag	Avond	Nacht	Lden
G03-12_B	Gebouw 3 (5 lagen)	246572,15	576463,07	5,70	44,44	40,76	36,93	45,64
G03-12_C	Gebouw 3 (5 lagen)	246572,15	576463,07	8,70	45,57	41,90	38,00	46,74
G03-12_D	Gebouw 3 (5 lagen)	246572,15	576463,07	11,70	47,05	43,43	39,41	48,20
G03-12_E	Gebouw 3 (5 lagen)	246572,15	576463,07	14,70	47,41	43,79	39,74	48,55
G04-01_A	Gebouw 4 (5 lagen)	246618,83	576497,58	2,70	36,93	33,35	29,70	38,27
G04-01_B	Gebouw 4 (5 lagen)	246618,83	576497,58	5,70	39,31	35,67	32,03	40,62
G04-01_C	Gebouw 4 (5 lagen)	246618,83	576497,58	8,70	45,09	41,46	37,63	46,32
G04-01_D	Gebouw 4 (5 lagen)	246618,83	576497,58	11,70	48,16	44,51	40,61	49,34
G04-01_E	Gebouw 4 (5 lagen)	246618,83	576497,58	14,70	49,58	45,89	42,06	50,77
G04-02_A	Gebouw 4 (5 lagen)	246630,82	576497,95	2,70	36,46	32,88	29,26	37,82
G04-02_B	Gebouw 4 (5 lagen)	246630,82	576497,95	5,70	38,82	35,15	31,59	40,15
G04-02_C	Gebouw 4 (5 lagen)	246630,82	576497,95	8,70	45,32	41,58	38,06	46,62
G04-02_D	Gebouw 4 (5 lagen)	246630,82	576497,95	11,70	50,02	46,29	42,62	51,26
G04-02_E	Gebouw 4 (5 lagen)	246630,82	576497,95	14,70	51,31	47,55	43,89	52,53
G04-03_A	Gebouw 4 (5 lagen)	246642,82	576498,33	2,70	46,10	42,50	38,84	47,42
G04-03_B	Gebouw 4 (5 lagen)	246642,82	576498,33	5,70	47,24	43,59	39,98	48,56
G04-03_C	Gebouw 4 (5 lagen)	246642,82	576498,33	8,70	46,81	43,10	39,69	48,18
G04-03_D	Gebouw 4 (5 lagen)	246642,82	576498,33	11,70	48,60	44,80	41,46	49,95
G04-03_E	Gebouw 4 (5 lagen)	246642,82	576498,33	14,70	50,61	46,76	43,38	51,91
G04-04_A	Gebouw 4 (5 lagen)	246654,81	576498,71	2,70	42,50	38,94	35,46	43,93
G04-04_B	Gebouw 4 (5 lagen)	246654,81	576498,71	5,70	43,96	40,31	36,88	45,36
G04-04_C	Gebouw 4 (5 lagen)	246654,81	576498,71	8,70	46,11	42,35	39,00	47,48
G04-04_D	Gebouw 4 (5 lagen)	246654,81	576498,71	11,70	48,47	44,61	41,31	49,80
G04-04_E	Gebouw 4 (5 lagen)	246654,81	576498,71	14,70	50,55	46,67	43,31	51,84
G04-05_A	Gebouw 4 (5 lagen)	246666,81	576499,09	2,70	37,31	33,75	30,12	38,67
G04-05_B	Gebouw 4 (5 lagen)	246666,81	576499,09	5,70	39,86	36,18	32,62	41,18
G04-05_C	Gebouw 4 (5 lagen)	246666,81	576499,09	8,70	47,40	43,62	40,05	48,65
G04-05_D	Gebouw 4 (5 lagen)	246666,81	576499,09	11,70	50,80	47,01	43,38	52,02
G04-05_E	Gebouw 4 (5 lagen)	246666,81	576499,09	14,70	52,01	48,19	44,56	53,21
G04-06_A	Gebouw 4 (5 lagen)	246678,80	576499,47	2,70	37,64	34,10	30,44	39,00
G04-06_B	Gebouw 4 (5 lagen)	246678,80	576499,47	5,70	39,69	36,08	32,45	41,02
G04-06_C	Gebouw 4 (5 lagen)	246678,80	576499,47	8,70	44,00	40,35	36,77	45,33
G04-06_D	Gebouw 4 (5 lagen)	246678,80	576499,47	11,70	46,48	42,81	39,16	47,76
G04-06_E	Gebouw 4 (5 lagen)	246678,80	576499,47	14,70	48,88	45,14	41,49	50,12
G04-07_A	Gebouw 4 (5 lagen)	246690,79	576499,85	2,70	38,43	34,96	31,31	39,84
G04-07_B	Gebouw 4 (5 lagen)	246690,79	576499,85	5,70	40,04	36,50	32,91	41,43
G04-07_C	Gebouw 4 (5 lagen)	246690,79	576499,85	8,70	42,89	39,34	35,80	44,30
G04-07_D	Gebouw 4 (5 lagen)	246690,79	576499,85	11,70	45,08	41,45	37,91	46,44
G04-07_E	Gebouw 4 (5 lagen)	246690,79	576499,85	14,70	47,99	44,25	40,66	49,26
G04-08_A	Gebouw 4 (5 lagen)	246695,98	576485,23	2,70	38,91	35,57	31,85	40,37
G04-08_B	Gebouw 4 (5 lagen)	246695,98	576485,23	5,70	38,97	35,58	31,84	40,39
G04-08_C	Gebouw 4 (5 lagen)	246695,98	576485,23	8,70	39,28	35,76	32,14	40,67
G04-08_D	Gebouw 4 (5 lagen)	246695,98	576485,23	11,70	48,57	45,31	41,31	49,95
G04-08_E	Gebouw 4 (5 lagen)	246695,98	576485,23	14,70	50,64	47,30	43,32	51,98
G04-09_A	Gebouw 4 (5 lagen)	246690,17	576470,27	2,70	38,99	35,49	31,86	40,39
G04-09_B	Gebouw 4 (5 lagen)	246690,17	576470,27	5,70	39,05	35,48	31,87	40,42
G04-09_C	Gebouw 4 (5 lagen)	246690,17	576470,27	8,70	39,03	35,28	31,86	40,37
G04-09_D	Gebouw 4 (5 lagen)	246690,17	576470,27	11,70	40,61	36,83	33,37	41,91
G04-09_E	Gebouw 4 (5 lagen)	246690,17	576470,27	14,70	37,08	33,29	29,89	38,41
G04-10_A	Gebouw 4 (5 lagen)	246678,18	576469,93	2,70	39,09	35,62	32,00	40,52
G04-10_B	Gebouw 4 (5 lagen)	246678,18	576469,93	5,70	39,52	35,98	32,42	40,93
G04-10_C	Gebouw 4 (5 lagen)	246678,18	576469,93	8,70	39,66	35,97	32,57	41,05
G04-10_D	Gebouw 4 (5 lagen)	246678,18	576469,93	11,70	41,87	38,17	34,81	43,27
G04-10_E	Gebouw 4 (5 lagen)	246678,18	576469,93	14,70	38,99	35,28	31,89	40,37
G04-11_A	Gebouw 4 (5 lagen)	246666,18	576469,59	2,70	39,09	35,68	32,01	40,53
G04-11_B	Gebouw 4 (5 lagen)	246666,18	576469,59	5,70	41,95	38,65	34,84	43,40

Alle getoonde dB-waarden zijn A-gewogen

Omgevingswet, Geomilieu V2025.2 Licentiehouder: Noordelijk Akoestisch Adviesburo BV 24-2-2026 16:19:25

Rijksweg A7 - maximale hoogten

Rapport: Resultatentabel
Model: => Maximale hoogten - februari 2026
LAeq totaalresultaten voor toetspunten
Groep: Rijksweg A7
Groepsreductie: Nee

Naam Toetspunt	Omschrijving	X	Y	Hoogte	Dag	Avond	Nacht	Lden
G04-11_C	Gebouw 4 (5 lagen)	246666,18	576469,59	8,70	42,44	39,05	35,31	43,86
G04-11_D	Gebouw 4 (5 lagen)	246666,18	576469,59	11,70	43,93	40,44	36,79	45,33
G04-11_E	Gebouw 4 (5 lagen)	246666,18	576469,59	14,70	40,19	36,61	33,00	41,55
G04-12_A	Gebouw 4 (5 lagen)	246659,61	576479,24	2,70	35,70	32,03	28,35	36,97
G04-12_B	Gebouw 4 (5 lagen)	246659,61	576479,24	5,70	36,81	33,03	29,48	38,07
G04-12_C	Gebouw 4 (5 lagen)	246659,61	576479,24	8,70	39,17	35,33	31,80	40,40
G04-12_D	Gebouw 4 (5 lagen)	246659,61	576479,24	11,70	43,31	39,44	35,87	44,51
G04-12_E	Gebouw 4 (5 lagen)	246659,61	576479,24	14,70	47,66	43,72	40,35	48,91
G04-13_A	Gebouw 4 (5 lagen)	246648,91	576488,43	2,70	35,09	31,48	27,87	36,43
G04-13_B	Gebouw 4 (5 lagen)	246648,91	576488,43	5,70	36,01	32,30	28,79	37,33
G04-13_C	Gebouw 4 (5 lagen)	246648,91	576488,43	8,70	38,15	34,39	30,87	39,44
G04-13_D	Gebouw 4 (5 lagen)	246648,91	576488,43	11,70	41,26	37,50	33,93	42,53
G04-13_E	Gebouw 4 (5 lagen)	246648,91	576488,43	14,70	41,03	37,29	33,81	42,35
G04-14_A	Gebouw 4 (5 lagen)	246636,92	576487,92	2,70	37,99	34,64	30,86	39,42
G04-14_B	Gebouw 4 (5 lagen)	246636,92	576487,92	5,70	41,20	37,95	33,98	42,60
G04-14_C	Gebouw 4 (5 lagen)	246636,92	576487,92	8,70	42,16	38,78	34,90	43,52
G04-14_D	Gebouw 4 (5 lagen)	246636,92	576487,92	11,70	43,70	40,18	36,39	45,01
G04-14_E	Gebouw 4 (5 lagen)	246636,92	576487,92	14,70	42,21	38,56	34,90	43,50
G04-15_A	Gebouw 4 (5 lagen)	246624,93	576487,42	2,70	35,88	32,32	28,65	37,22
G04-15_B	Gebouw 4 (5 lagen)	246624,93	576487,42	5,70	36,79	33,13	29,57	38,12
G04-15_C	Gebouw 4 (5 lagen)	246624,93	576487,42	8,70	39,02	35,30	31,76	40,32
G04-15_D	Gebouw 4 (5 lagen)	246624,93	576487,42	11,70	42,10	38,37	34,79	43,38
G04-15_E	Gebouw 4 (5 lagen)	246624,93	576487,42	14,70	42,24	38,57	34,95	43,54
G04-16_A	Gebouw 4 (5 lagen)	246614,22	576492,20	2,70	36,82	33,14	29,54	38,12
G04-16_B	Gebouw 4 (5 lagen)	246614,22	576492,20	5,70	38,18	34,45	30,90	39,47
G04-16_C	Gebouw 4 (5 lagen)	246614,22	576492,20	8,70	40,14	36,37	32,82	41,41
G04-16_D	Gebouw 4 (5 lagen)	246614,22	576492,20	11,70	42,88	39,08	35,50	44,12
G04-16_E	Gebouw 4 (5 lagen)	246614,22	576492,20	14,70	45,54	41,79	38,09	46,75
G05-01_A	Gebouw 5 (6 lagen)	246542,31	576417,25	2,70	50,20	46,64	42,78	51,46
G05-01_B	Gebouw 5 (6 lagen)	246542,31	576417,25	5,70	50,43	46,82	42,99	51,67
G05-01_C	Gebouw 5 (6 lagen)	246542,31	576417,25	8,70	50,74	47,11	43,26	51,96
G05-01_D	Gebouw 5 (6 lagen)	246542,31	576417,25	11,70	52,02	48,40	44,45	53,20
G05-01_E	Gebouw 5 (6 lagen)	246542,31	576417,25	14,70	52,46	48,81	44,87	53,63
G05-01_F	Gebouw 5 (6 lagen)	246542,31	576417,25	17,70	53,02	49,34	45,41	54,17
G05-02_A	Gebouw 5 (6 lagen)	246543,08	576402,23	2,70	50,11	46,55	42,69	51,37
G05-02_B	Gebouw 5 (6 lagen)	246543,08	576402,23	5,70	50,26	46,66	42,82	51,50
G05-02_C	Gebouw 5 (6 lagen)	246543,08	576402,23	8,70	50,53	46,90	43,06	51,75
G05-02_D	Gebouw 5 (6 lagen)	246543,08	576402,23	11,70	51,70	48,08	44,16	52,89
G05-02_E	Gebouw 5 (6 lagen)	246543,08	576402,23	14,70	52,15	48,50	44,58	53,33
G05-02_F	Gebouw 5 (6 lagen)	246543,08	576402,23	17,70	52,67	48,99	45,07	53,83
G05-03_A	Gebouw 5 (6 lagen)	246543,71	576387,17	2,70	49,95	46,40	42,52	51,21
G05-03_B	Gebouw 5 (6 lagen)	246543,71	576387,17	5,70	50,12	46,53	42,67	51,36
G05-03_C	Gebouw 5 (6 lagen)	246543,71	576387,17	8,70	50,38	46,77	42,90	51,60
G05-03_D	Gebouw 5 (6 lagen)	246543,71	576387,17	11,70	51,50	47,89	43,96	52,70
G05-03_E	Gebouw 5 (6 lagen)	246543,71	576387,17	14,70	51,89	48,25	44,32	53,07
G05-03_F	Gebouw 5 (6 lagen)	246543,71	576387,17	17,70	52,37	48,70	44,78	53,53
G05-04_A	Gebouw 5 (6 lagen)	246554,43	576375,87	2,70	42,99	39,57	35,35	44,18
G05-04_B	Gebouw 5 (6 lagen)	246554,43	576375,87	5,70	43,36	39,91	35,73	44,54
G05-04_C	Gebouw 5 (6 lagen)	246554,43	576375,87	8,70	43,53	40,05	35,88	44,70
G05-04_D	Gebouw 5 (6 lagen)	246554,43	576375,87	11,70	44,15	40,67	36,45	45,30
G05-04_E	Gebouw 5 (6 lagen)	246554,43	576375,87	14,70	44,83	41,31	37,15	45,98
G05-04_F	Gebouw 5 (6 lagen)	246554,43	576375,87	17,70	41,91	38,32	34,31	43,08
G05-05_A	Gebouw 5 (6 lagen)	246564,24	576384,49	2,70	36,80	33,33	29,78	38,26
G05-05_B	Gebouw 5 (6 lagen)	246564,24	576384,49	5,70	38,71	35,23	31,67	40,16
G05-05_C	Gebouw 5 (6 lagen)	246564,24	576384,49	8,70	40,60	37,16	33,53	42,04
G05-05_D	Gebouw 5 (6 lagen)	246564,24	576384,49	11,70	42,23	38,77	35,09	43,63

Alle getoonde dB-waarden zijn A-gewogen

Omgevingswet, Geomilieu V2025.2 Licentiehouder: Noordelijk Akoestisch Adviesburo BV 24-2-2026 16:19:25

Rijksweg A7 - maximale hoogten

Rapport: Resultatentabel
Model: => Maximale hoogten - februari 2026
LAeq totaalresultaten voor toetspunten
Groep: Rijksweg A7
Groepsreductie: Nee

Naam Toetspunt	Omschrijving	X	Y	Hoogte	Dag	Avond	Nacht	Lden
G05-05_E	Gebouw 5 (6 lagen)	246564,24	576384,49	14,70	46,61	43,23	39,38	47,99
G05-05_F	Gebouw 5 (6 lagen)	246564,24	576384,49	17,70	47,96	44,56	40,69	49,31
G05-06_A	Gebouw 5 (6 lagen)	246563,56	576398,31	2,70	37,73	34,31	30,71	39,20
G05-06_B	Gebouw 5 (6 lagen)	246563,56	576398,31	5,70	39,24	35,79	32,22	40,70
G05-06_C	Gebouw 5 (6 lagen)	246563,56	576398,31	8,70	39,09	35,59	32,02	40,52
G05-06_D	Gebouw 5 (6 lagen)	246563,56	576398,31	11,70	41,08	37,57	33,93	42,47
G05-06_E	Gebouw 5 (6 lagen)	246563,56	576398,31	14,70	46,24	42,85	39,00	47,61
G05-06_F	Gebouw 5 (6 lagen)	246563,56	576398,31	17,70	47,82	44,42	40,55	49,17
G05-07_A	Gebouw 5 (6 lagen)	246562,96	576414,18	2,70	43,75	40,21	36,40	45,04
G05-07_B	Gebouw 5 (6 lagen)	246562,96	576414,18	5,70	44,18	40,60	36,79	45,45
G05-07_C	Gebouw 5 (6 lagen)	246562,96	576414,18	8,70	44,03	40,40	36,59	45,27
G05-07_D	Gebouw 5 (6 lagen)	246562,96	576414,18	11,70	44,66	41,01	37,21	45,89
G05-07_E	Gebouw 5 (6 lagen)	246562,96	576414,18	14,70	45,84	42,37	38,55	47,17
G05-07_F	Gebouw 5 (6 lagen)	246562,96	576414,18	17,70	47,59	44,15	40,30	48,93
G05-08_A	Gebouw 5 (6 lagen)	246551,88	576429,35	2,70	48,61	45,07	41,21	49,88
G05-08_B	Gebouw 5 (6 lagen)	246551,88	576429,35	5,70	49,06	45,49	41,63	50,31
G05-08_C	Gebouw 5 (6 lagen)	246551,88	576429,35	8,70	49,55	45,96	42,09	50,78
G05-08_D	Gebouw 5 (6 lagen)	246551,88	576429,35	11,70	51,05	47,50	43,50	52,25
G05-08_E	Gebouw 5 (6 lagen)	246551,88	576429,35	14,70	51,95	48,40	44,40	53,15
G05-08_F	Gebouw 5 (6 lagen)	246551,88	576429,35	17,70	52,83	49,26	45,26	54,02
G06-01_A	Gebouw 6 (5 lagen)	246568,23	576429,91	2,70	44,66	41,14	37,28	45,94
G06-01_B	Gebouw 6 (5 lagen)	246568,23	576429,91	5,70	45,55	42,02	38,16	46,83
G06-01_C	Gebouw 6 (5 lagen)	246568,23	576429,91	8,70	46,63	43,09	39,18	47,88
G06-01_D	Gebouw 6 (5 lagen)	246568,23	576429,91	11,70	48,76	45,26	41,21	49,97
G06-01_E	Gebouw 6 (5 lagen)	246568,23	576429,91	14,70	50,03	46,53	42,51	51,25
G06-02_A	Gebouw 6 (5 lagen)	246583,22	576430,56	2,70	40,89	37,50	33,81	42,33
G06-02_B	Gebouw 6 (5 lagen)	246583,22	576430,56	5,70	42,26	38,87	35,14	43,69
G06-02_C	Gebouw 6 (5 lagen)	246583,22	576430,56	8,70	44,84	41,43	37,52	46,17
G06-02_D	Gebouw 6 (5 lagen)	246583,22	576430,56	11,70	47,33	43,89	39,88	48,60
G06-02_E	Gebouw 6 (5 lagen)	246583,22	576430,56	14,70	49,55	46,07	42,09	50,80
G06-03_A	Gebouw 6 (5 lagen)	246598,20	576431,21	2,70	41,72	38,40	34,63	43,17
G06-03_B	Gebouw 6 (5 lagen)	246598,20	576431,21	5,70	42,52	39,16	35,41	43,96
G06-03_C	Gebouw 6 (5 lagen)	246598,20	576431,21	8,70	44,76	41,37	37,49	46,12
G06-03_D	Gebouw 6 (5 lagen)	246598,20	576431,21	11,70	46,80	43,36	39,45	48,11
G06-03_E	Gebouw 6 (5 lagen)	246598,20	576431,21	14,70	48,76	45,25	41,38	50,04
G06-04_A	Gebouw 6 (5 lagen)	246613,19	576431,78	2,70	39,60	36,22	32,58	41,07
G06-04_B	Gebouw 6 (5 lagen)	246613,19	576431,78	5,70	42,14	38,79	35,10	43,61
G06-04_C	Gebouw 6 (5 lagen)	246613,19	576431,78	8,70	43,91	40,53	36,82	45,35
G06-04_D	Gebouw 6 (5 lagen)	246613,19	576431,78	11,70	46,46	43,03	39,24	47,83
G06-04_E	Gebouw 6 (5 lagen)	246613,19	576431,78	14,70	48,36	44,85	41,09	49,70
G06-05_A	Gebouw 6 (5 lagen)	246624,15	576421,72	2,70	37,35	33,92	30,30	38,80
G06-05_B	Gebouw 6 (5 lagen)	246624,15	576421,72	5,70	38,07	34,59	30,98	39,49
G06-05_C	Gebouw 6 (5 lagen)	246624,15	576421,72	8,70	38,71	35,16	31,57	40,10
G06-05_D	Gebouw 6 (5 lagen)	246624,15	576421,72	11,70	40,77	37,17	33,54	42,11
G06-05_E	Gebouw 6 (5 lagen)	246624,15	576421,72	14,70	44,77	41,24	37,56	46,13
G06-06_A	Gebouw 6 (5 lagen)	246620,90	576411,24	2,70	38,13	34,62	30,99	39,53
G06-06_B	Gebouw 6 (5 lagen)	246620,90	576411,24	5,70	39,69	36,16	32,52	41,07
G06-06_C	Gebouw 6 (5 lagen)	246620,90	576411,24	8,70	37,05	33,55	29,96	38,47
G06-06_D	Gebouw 6 (5 lagen)	246620,90	576411,24	11,70	33,90	30,62	26,90	35,40
G06-06_E	Gebouw 6 (5 lagen)	246620,90	576411,24	14,70	31,27	27,99	24,32	32,79
G06-07_A	Gebouw 6 (5 lagen)	246616,93	576417,41	2,70	35,96	32,20	28,63	37,23
G06-07_B	Gebouw 6 (5 lagen)	246616,93	576417,41	5,70	36,22	32,44	28,86	37,47
G06-07_C	Gebouw 6 (5 lagen)	246616,93	576417,41	8,70	34,30	30,51	27,00	35,57
G06-07_D	Gebouw 6 (5 lagen)	246616,93	576417,41	11,70	36,60	32,83	29,32	37,89
G06-07_E	Gebouw 6 (5 lagen)	246616,93	576417,41	14,70	43,04	39,39	35,61	44,28
G06-08_A	Gebouw 6 (6 lagen)	246604,25	576422,83	2,70	38,68	35,08	31,48	40,03

Alle getoonde dB-waarden zijn A-gewogen

Omgevingswet, Geomilieu V2025.2 Licentiehouder: Noordelijk Akoestisch Adviesburo BV 24-2-2026 16:19:25

Rijksweg A7 - maximale hoogten

Rapport: Resultatentabel
Model: => Maximale hoogten - februari 2026
LAeq totaalresultaten voor toetspunten
Groep: Rijksweg A7
Groepsreductie: Nee

Naam Toetspunt	Omschrijving	X	Y	Hoogte	Dag	Avond	Nacht	Lden
G06-08_B	Gebouw 6 (6 lagen)	246604,25	576422,83	5,70	38,47	34,86	31,22	39,80
G06-08_C	Gebouw 6 (6 lagen)	246604,25	576422,83	8,70	35,48	32,02	28,38	36,90
G06-08_D	Gebouw 6 (6 lagen)	246604,25	576422,83	11,70	33,67	30,34	26,58	35,12
G06-08_E	Gebouw 6 (6 lagen)	246604,25	576422,83	14,70	32,25	28,89	24,97	33,61
G06-09_A	Gebouw 6 (5 lagen)	246589,26	576422,22	2,70	38,42	34,92	31,35	39,85
G06-09_B	Gebouw 6 (5 lagen)	246589,26	576422,22	5,70	38,47	34,95	31,35	39,87
G06-09_C	Gebouw 6 (5 lagen)	246589,26	576422,22	8,70	36,31	32,84	29,26	37,75
G06-09_D	Gebouw 6 (5 lagen)	246589,26	576422,22	11,70	34,20	30,80	27,10	35,63
G06-09_E	Gebouw 6 (5 lagen)	246589,26	576422,22	14,70	33,55	30,13	26,22	34,87
G06-10_A	Gebouw 6 (5 lagen)	246574,27	576421,61	2,70	38,16	34,72	31,14	39,62
G06-10_B	Gebouw 6 (5 lagen)	246574,27	576421,61	5,70	37,90	34,44	30,84	39,34
G06-10_C	Gebouw 6 (5 lagen)	246574,27	576421,61	8,70	35,55	32,13	28,58	37,04
G06-10_D	Gebouw 6 (5 lagen)	246574,27	576421,61	11,70	34,21	30,79	27,11	35,64
G06-10_E	Gebouw 6 (5 lagen)	246574,27	576421,61	14,70	34,34	30,80	27,02	35,65
G07-01_A	Gebouw 7 (5 lagen)	246639,49	576432,02	2,70	40,50	37,15	33,47	41,97
G07-01_B	Gebouw 7 (5 lagen)	246639,49	576432,02	5,70	44,07	40,78	36,95	45,51
G07-01_C	Gebouw 7 (5 lagen)	246639,49	576432,02	8,70	45,47	42,12	38,31	46,88
G07-01_D	Gebouw 7 (5 lagen)	246639,49	576432,02	11,70	48,30	44,91	41,05	49,67
G07-01_E	Gebouw 7 (5 lagen)	246639,49	576432,02	14,70	49,89	46,42	42,61	51,23
G07-02_A	Gebouw 7 (5 lagen)	246654,48	576432,65	2,70	40,63	37,29	33,56	42,09
G07-02_B	Gebouw 7 (5 lagen)	246654,48	576432,65	5,70	44,98	41,73	37,86	46,43
G07-02_C	Gebouw 7 (5 lagen)	246654,48	576432,65	8,70	46,31	43,01	39,14	47,73
G07-02_D	Gebouw 7 (5 lagen)	246654,48	576432,65	11,70	49,06	45,71	41,81	50,43
G07-02_E	Gebouw 7 (5 lagen)	246654,48	576432,65	14,70	50,29	46,84	42,99	51,62
G07-03_A	Gebouw 7 (5 lagen)	246669,46	576433,27	2,70	41,31	37,97	34,24	42,77
G07-03_B	Gebouw 7 (5 lagen)	246669,46	576433,27	5,70	46,20	42,99	39,05	47,64
G07-03_C	Gebouw 7 (5 lagen)	246669,46	576433,27	8,70	47,52	44,25	40,32	48,93
G07-03_D	Gebouw 7 (5 lagen)	246669,46	576433,27	11,70	49,97	46,64	42,72	51,35
G07-03_E	Gebouw 7 (5 lagen)	246669,46	576433,27	14,70	51,28	47,83	43,98	52,61
G07-04_A	Gebouw 7 (5 lagen)	246684,45	576433,90	2,70	41,57	38,21	34,43	42,99
G07-04_B	Gebouw 7 (5 lagen)	246684,45	576433,90	5,70	47,26	44,05	40,04	48,67
G07-04_C	Gebouw 7 (5 lagen)	246684,45	576433,90	8,70	48,56	45,30	41,31	49,95
G07-04_D	Gebouw 7 (5 lagen)	246684,45	576433,90	11,70	50,34	47,01	43,11	51,72
G07-04_E	Gebouw 7 (5 lagen)	246684,45	576433,90	14,70	51,75	48,30	44,47	53,09
G07-05_A	Gebouw 7 (5 lagen)	246699,44	576434,53	2,70	43,03	39,57	35,85	44,42
G07-05_B	Gebouw 7 (5 lagen)	246699,44	576434,53	5,70	47,56	44,29	40,30	48,94
G07-05_C	Gebouw 7 (5 lagen)	246699,44	576434,53	8,70	49,11	45,82	41,87	50,50
G07-05_D	Gebouw 7 (5 lagen)	246699,44	576434,53	11,70	50,82	47,45	43,62	52,21
G07-05_E	Gebouw 7 (5 lagen)	246699,44	576434,53	14,70	52,42	48,95	45,14	53,76
G07-06_A	Gebouw 7 (5 lagen)	246704,35	576425,04	2,70	43,27	39,88	36,17	44,70
G07-06_B	Gebouw 7 (5 lagen)	246704,35	576425,04	5,70	46,90	43,60	39,68	48,29
G07-06_C	Gebouw 7 (5 lagen)	246704,35	576425,04	8,70	48,62	45,34	41,45	50,04
G07-06_D	Gebouw 7 (5 lagen)	246704,35	576425,04	11,70	50,26	46,94	43,11	51,68
G07-06_E	Gebouw 7 (5 lagen)	246704,35	576425,04	14,70	51,16	47,78	43,96	52,55
G07-07_A	Gebouw 7 (5 lagen)	246700,73	576415,06	2,70	37,24	33,78	30,19	38,69
G07-07_B	Gebouw 7 (5 lagen)	246700,73	576415,06	5,70	39,05	35,65	32,07	40,54
G07-07_C	Gebouw 7 (5 lagen)	246700,73	576415,06	8,70	36,40	32,88	29,46	37,89
G07-07_D	Gebouw 7 (5 lagen)	246700,73	576415,06	11,70	32,04	28,63	25,22	33,60
G07-07_E	Gebouw 7 (5 lagen)	246700,73	576415,06	14,70	29,37	25,95	22,53	30,92
G07-08_A	Gebouw 7 (5 lagen)	246695,82	576421,24	2,70	36,75	32,99	29,34	37,98
G07-08_B	Gebouw 7 (5 lagen)	246695,82	576421,24	5,70	36,51	32,72	29,12	37,74
G07-08_C	Gebouw 7 (5 lagen)	246695,82	576421,24	8,70	34,67	30,88	27,41	35,96
G07-08_D	Gebouw 7 (5 lagen)	246695,82	576421,24	11,70	37,44	33,68	30,12	38,71
G07-08_E	Gebouw 7 (5 lagen)	246695,82	576421,24	14,70	44,09	40,25	36,66	45,30
G07-09_A	Gebouw 7 (5 lagen)	246685,03	576427,06	2,70	38,52	34,77	31,25	39,81
G07-09_B	Gebouw 7 (5 lagen)	246685,03	576427,06	5,70	37,73	33,98	30,49	39,04

Alle getoonde dB-waarden zijn A-gewogen

Omgevingswet, Geomilieu V2025.2 Licentiehouder: Noordelijk Akoestisch Adviesburo BV 24-2-2026 16:19:25

Rijksweg A7 - maximale hoogten

Rapport: Resultatentabel
Model: => Maximale hoogten - februari 2026
LAeq totaalresultaten voor toetspunten
Groep: Rijksweg A7
Groepsreductie: Nee

Naam Toetspunt	Omschrijving	X	Y	Hoogte	Dag	Avond	Nacht	Lden
G07-09_C	Gebouw 7 (5 lagen)	246685,03	576427,06	8,70	34,67	31,13	27,62	36,10
G07-09_D	Gebouw 7 (5 lagen)	246685,03	576427,06	11,70	32,77	29,48	25,76	34,26
G07-09_E	Gebouw 7 (5 lagen)	246685,03	576427,06	14,70	30,54	27,27	23,48	32,01
G07-10_A	Gebouw 7 (5 lagen)	246670,05	576426,38	2,70	39,29	35,64	32,08	40,63
G07-10_B	Gebouw 7 (5 lagen)	246670,05	576426,38	5,70	40,01	36,48	32,77	41,36
G07-10_C	Gebouw 7 (5 lagen)	246670,05	576426,38	8,70	35,51	31,99	28,42	36,93
G07-10_D	Gebouw 7 (5 lagen)	246670,05	576426,38	11,70	32,37	29,04	25,36	33,86
G07-10_E	Gebouw 7 (5 lagen)	246670,05	576426,38	14,70	30,02	26,71	23,02	31,52
G07-11_A	Gebouw 7 (5 lagen)	246655,07	576425,70	2,70	39,50	35,94	32,43	40,92
G07-11_B	Gebouw 7 (5 lagen)	246655,07	576425,70	5,70	40,03	36,56	32,89	41,43
G07-11_C	Gebouw 7 (5 lagen)	246655,07	576425,70	8,70	35,52	32,02	28,54	36,99
G07-11_D	Gebouw 7 (5 lagen)	246655,07	576425,70	11,70	32,53	29,20	25,59	34,05
G07-11_E	Gebouw 7 (5 lagen)	246655,07	576425,70	14,70	29,64	26,34	22,67	31,15
G07-12_A	Gebouw 7 (5 lagen)	246644,95	576419,00	2,70	38,34	34,93	31,32	39,81
G07-12_B	Gebouw 7 (5 lagen)	246644,95	576419,00	5,70	38,88	35,47	31,82	40,33
G07-12_C	Gebouw 7 (5 lagen)	246644,95	576419,00	8,70	36,88	33,44	29,92	38,37
G07-12_D	Gebouw 7 (5 lagen)	246644,95	576419,00	11,70	38,78	35,28	31,68	40,20
G07-12_E	Gebouw 7 (5 lagen)	246644,95	576419,00	14,70	45,86	42,40	38,66	47,24
G07-13_A	Gebouw 7 (5 lagen)	246640,72	576412,18	2,70	38,76	35,25	31,64	40,16
G07-13_B	Gebouw 7 (5 lagen)	246640,72	576412,18	5,70	40,12	36,63	32,95	41,50
G07-13_C	Gebouw 7 (5 lagen)	246640,72	576412,18	8,70	36,86	33,40	29,80	38,30
G07-13_D	Gebouw 7 (5 lagen)	246640,72	576412,18	11,70	33,36	30,08	26,40	34,88
G07-13_E	Gebouw 7 (5 lagen)	246640,72	576412,18	14,70	31,79	28,53	24,85	33,32
G07-14_A	Gebouw 7 (5 lagen)	246635,82	576421,83	2,70	37,27	33,59	29,99	38,57
G07-14_B	Gebouw 7 (5 lagen)	246635,82	576421,83	5,70	38,64	35,01	31,37	39,95
G07-14_C	Gebouw 7 (5 lagen)	246635,82	576421,83	8,70	39,64	36,01	32,38	40,96
G07-14_D	Gebouw 7 (5 lagen)	246635,82	576421,83	11,70	42,85	39,31	35,53	44,16
G07-14_E	Gebouw 7 (5 lagen)	246635,82	576421,83	14,70	43,38	39,68	35,99	44,63
G08-01_A	Gebouw 8 (3 lagen)	246634,16	576523,19	2,70	48,48	45,00	40,74	49,61
G08-01_B	Gebouw 8 (3 lagen)	246634,16	576523,19	5,70	48,79	45,28	41,07	49,92
G08-01_C	Gebouw 8 (3 lagen)	246634,16	576523,19	8,70	49,14	45,61	41,46	50,29
G08-02_A	Gebouw 8 (3 lagen)	246637,77	576515,47	2,70	50,25	46,67	42,75	51,47
G08-02_B	Gebouw 8 (3 lagen)	246637,77	576515,47	5,70	50,89	47,27	43,41	52,11
G08-02_C	Gebouw 8 (3 lagen)	246637,77	576515,47	8,70	51,92	48,27	44,49	53,16
G08-03_A	Gebouw 8 (3 lagen)	246634,81	576505,36	2,70	39,27	35,81	32,20	40,71
G08-03_B	Gebouw 8 (3 lagen)	246634,81	576505,36	5,70	41,15	37,66	34,07	42,58
G08-03_C	Gebouw 8 (3 lagen)	246634,81	576505,36	8,70	43,78	40,20	36,70	45,19
G08-04_A	Gebouw 8 (3 lagen)	246631,25	576515,05	2,70	36,66	32,99	29,36	37,95
G08-04_B	Gebouw 8 (3 lagen)	246631,25	576515,05	5,70	37,92	34,19	30,64	39,21
G08-04_C	Gebouw 8 (3 lagen)	246631,25	576515,05	8,70	40,05	36,28	32,74	41,32
G09-01_A	Gebouw 9 (3 lagen)	246658,03	576523,48	2,70	47,33	43,78	39,82	48,55
G09-01_B	Gebouw 9 (3 lagen)	246658,03	576523,48	5,70	47,69	44,11	40,21	48,92
G09-01_C	Gebouw 9 (3 lagen)	246658,03	576523,48	8,70	48,28	44,67	40,84	49,52
G09-02_A	Gebouw 9 (3 lagen)	246660,77	576515,75	2,70	36,93	33,65	29,89	38,41
G09-02_B	Gebouw 9 (3 lagen)	246660,77	576515,75	5,70	41,95	38,77	34,80	43,40
G09-02_C	Gebouw 9 (3 lagen)	246660,77	576515,75	8,70	42,13	38,86	34,92	43,53
G09-03_A	Gebouw 9 (3 lagen)	246658,06	576505,77	2,70	40,64	36,92	33,47	41,99
G09-03_B	Gebouw 9 (3 lagen)	246658,06	576505,77	5,70	42,65	38,99	35,45	43,99
G09-03_C	Gebouw 9 (3 lagen)	246658,06	576505,77	8,70	44,34	40,51	37,13	45,65
G09-04_A	Gebouw 9 (3 lagen)	246654,89	576515,67	2,70	49,55	45,84	42,22	50,82
G09-04_B	Gebouw 9 (3 lagen)	246654,89	576515,67	5,70	50,29	46,53	42,95	51,55
G09-04_C	Gebouw 9 (3 lagen)	246654,89	576515,67	8,70	51,63	47,82	44,31	52,89
G10-01_A	Gebouw 10 (3 lagen)	246583,54	576377,84	2,70	36,62	33,18	29,59	38,08
G10-01_B	Gebouw 10 (3 lagen)	246583,54	576377,84	5,70	38,32	34,83	31,25	39,75
G10-01_C	Gebouw 10 (3 lagen)	246583,54	576377,84	8,70	36,66	33,14	29,58	38,08
G10-02_A	Gebouw 10 (3 lagen)	246598,52	576378,59	2,70	36,47	32,96	29,40	37,90

Alle getoonde dB-waarden zijn A-gewogen

Omgevingswet, Geomilieu V2025.2 Licentiehouder: Noordelijk Akoestisch Adviesburo BV 24-2-2026 16:19:25

Rijksweg A7 - maximale hoogten

Rapport: Resultatentabel
Model: => Maximale hoogten - februari 2026
LAeq totaalresultaten voor toetspunten
Groep: Rijksweg A7
Groepsreductie: Nee

Naam Toetspunt	Omschrijving	X	Y	Hoogte	Dag	Avond	Nacht	Lden
G10-02_B	Gebouw 10 (3 lagen)	246598,52	576378,59	5,70	38,98	35,48	31,89	40,40
G10-02_C	Gebouw 10 (3 lagen)	246598,52	576378,59	8,70	37,40	33,85	30,27	38,79
G10-03_A	Gebouw 10 (3 lagen)	246613,50	576379,33	2,70	37,00	33,49	29,91	38,42
G10-03_B	Gebouw 10 (3 lagen)	246613,50	576379,33	5,70	39,36	35,87	32,25	40,77
G10-03_C	Gebouw 10 (3 lagen)	246613,50	576379,33	8,70	38,27	34,78	31,11	39,66
G10-04_A	Gebouw 10 (3 lagen)	246626,93	576383,07	2,70	37,67	34,22	30,60	39,11
G10-04_B	Gebouw 10 (3 lagen)	246626,93	576383,07	5,70	40,13	36,67	33,03	41,55
G10-04_C	Gebouw 10 (3 lagen)	246626,93	576383,07	8,70	41,61	38,18	34,53	43,05
G10-05_A	Gebouw 10 (3 lagen)	246626,52	576394,28	2,70	37,30	33,82	30,24	38,74
G10-05_B	Gebouw 10 (3 lagen)	246626,52	576394,28	5,70	39,19	35,70	32,11	40,62
G10-05_C	Gebouw 10 (3 lagen)	246626,52	576394,28	8,70	40,98	37,54	33,92	42,42
G10-06_A	Gebouw 10 (3 lagen)	246622,31	576400,24	2,70	35,34	31,81	28,23	36,75
G10-06_B	Gebouw 10 (3 lagen)	246622,31	576400,24	5,70	37,26	33,71	30,17	38,67
G10-06_C	Gebouw 10 (3 lagen)	246622,31	576400,24	8,70	39,58	35,99	32,47	40,98
G10-07_A	Gebouw 10 (3 lagen)	246618,91	576391,94	2,70	35,29	31,59	28,02	36,59
G10-07_B	Gebouw 10 (3 lagen)	246618,91	576391,94	5,70	37,55	33,83	30,29	38,85
G10-07_C	Gebouw 10 (3 lagen)	246618,91	576391,94	8,70	38,53	34,83	31,29	39,85
G10-08_A	Gebouw 10 (3 lagen)	246613,20	576385,46	2,70	35,80	32,22	28,62	37,16
G10-08_B	Gebouw 10 (3 lagen)	246613,20	576385,46	5,70	38,34	34,74	31,18	39,71
G10-08_C	Gebouw 10 (3 lagen)	246613,20	576385,46	8,70	41,54	37,97	34,40	42,93
G10-09_A	Gebouw 10 (3 lagen)	246598,22	576384,71	2,70	35,94	32,41	28,82	37,34
G10-09_B	Gebouw 10 (3 lagen)	246598,22	576384,71	5,70	38,19	34,64	31,09	39,60
G10-09_C	Gebouw 10 (3 lagen)	246598,22	576384,71	8,70	42,04	38,56	34,96	43,47
G10-10_A	Gebouw 10 (3 lagen)	246583,23	576383,97	2,70	38,76	35,15	31,57	40,11
G10-10_B	Gebouw 10 (3 lagen)	246583,23	576383,97	5,70	40,17	36,57	33,00	41,54
G10-10_C	Gebouw 10 (3 lagen)	246583,23	576383,97	8,70	42,99	39,48	35,85	44,39
G10-11_A	Gebouw 10 (3 lagen)	246569,81	576380,23	2,70	32,93	29,41	25,77	34,31
G10-11_B	Gebouw 10 (3 lagen)	246569,81	576380,23	5,70	34,55	31,01	27,42	35,94
G10-11_C	Gebouw 10 (3 lagen)	246569,81	576380,23	8,70	37,52	34,01	30,42	38,93
G11-01_A	Gebouw 11 (3 lagen)	246638,93	576400,70	2,70	35,99	32,49	28,92	37,42
G11-01_B	Gebouw 11 (3 lagen)	246638,93	576400,70	5,70	38,79	35,34	31,73	40,23
G11-01_C	Gebouw 11 (3 lagen)	246638,93	576400,70	8,70	40,87	37,37	33,77	42,29
G11-02_A	Gebouw 11 (3 lagen)	246642,05	576393,80	2,70	37,37	33,98	30,37	38,85
G11-02_B	Gebouw 11 (3 lagen)	246642,05	576393,80	5,70	40,14	36,74	33,13	41,62
G11-02_C	Gebouw 11 (3 lagen)	246642,05	576393,80	8,70	41,86	38,51	34,87	43,35
G11-03_A	Gebouw 11 (3 lagen)	246646,12	576388,21	2,70	37,32	33,87	30,28	38,77
G11-03_B	Gebouw 11 (3 lagen)	246646,12	576388,21	5,70	39,93	36,45	32,89	41,38
G11-03_C	Gebouw 11 (3 lagen)	246646,12	576388,21	8,70	43,23	39,81	36,16	44,67
G11-04_A	Gebouw 11 (3 lagen)	246661,11	576388,96	2,70	37,28	33,81	30,24	38,73
G11-04_B	Gebouw 11 (3 lagen)	246661,11	576388,96	5,70	39,91	36,43	32,86	41,35
G11-04_C	Gebouw 11 (3 lagen)	246661,11	576388,96	8,70	43,85	40,46	36,73	45,28
G11-05_A	Gebouw 11 (3 lagen)	246676,09	576389,71	2,70	37,57	34,07	30,53	39,01
G11-05_B	Gebouw 11 (3 lagen)	246676,09	576389,71	5,70	40,16	36,68	33,09	41,59
G11-05_C	Gebouw 11 (3 lagen)	246676,09	576389,71	8,70	45,25	41,88	38,07	46,65
G11-06_A	Gebouw 11 (3 lagen)	246686,35	576387,33	2,70	39,60	36,18	32,69	41,12
G11-06_B	Gebouw 11 (3 lagen)	246686,35	576387,33	5,70	41,78	38,37	34,85	43,29
G11-06_C	Gebouw 11 (3 lagen)	246686,35	576387,33	8,70	44,43	41,08	37,38	45,89
G11-07_A	Gebouw 11 (3 lagen)	246676,30	576383,37	2,70	38,07	34,58	30,94	39,47
G11-07_B	Gebouw 11 (3 lagen)	246676,30	576383,37	5,70	41,27	37,83	34,06	42,64
G11-07_C	Gebouw 11 (3 lagen)	246676,30	576383,37	8,70	40,07	36,71	32,95	41,50
G11-08_A	Gebouw 11 (3 lagen)	246661,44	576382,44	2,70	38,03	34,53	30,89	39,43
G11-08_B	Gebouw 11 (3 lagen)	246661,44	576382,44	5,70	41,88	38,45	34,69	43,27
G11-08_C	Gebouw 11 (3 lagen)	246661,44	576382,44	8,70	39,61	36,21	32,45	41,01
G11-09_A	Gebouw 11 (3 lagen)	246645,88	576381,55	2,70	38,04	34,52	30,91	39,44
G11-09_B	Gebouw 11 (3 lagen)	246645,88	576381,55	5,70	40,28	36,83	33,17	41,70
G11-09_C	Gebouw 11 (3 lagen)	246645,88	576381,55	8,70	38,77	35,38	31,62	40,18

Alle getoonde dB-waarden zijn A-gewogen

Omgevingswet, Geomilieu V2025.2 Licentiehouder: Noordelijk Akoestisch Adviesburo BV 24-2-2026 16:19:25

Rijksweg A7 - maximale hoogten

Rapport: Resultatentabel
Model: => Maximale hoogten - februari 2026
LAeq totaalresultaten voor toetspunten
Groep: Rijksweg A7
Groepsreductie: Nee

Naam Toetspunt	Omschrijving	X	Y	Hoogte	Dag	Avond	Nacht	Lden
G11-10_A	Gebouw 11 (3 lagen)	246636,44	576384,79	2,70	36,61	32,92	29,36	37,92
G11-10_B	Gebouw 11 (3 lagen)	246636,44	576384,79	5,70	38,62	34,92	31,38	39,94
G11-10_C	Gebouw 11 (3 lagen)	246636,44	576384,79	8,70	39,35	35,73	32,15	40,70
G11-11_A	Gebouw 11 (3 lagen)	246635,71	576395,31	2,70	36,85	33,11	29,59	38,15
G11-11_B	Gebouw 11 (3 lagen)	246635,71	576395,31	5,70	38,26	34,53	31,03	39,58
G11-11_C	Gebouw 11 (3 lagen)	246635,71	576395,31	8,70	38,83	35,15	31,63	40,17
G12-01_A	Gebouw 12 (6 lagen)	246545,21	576355,46	2,70	49,54	46,01	42,10	50,79
G12-01_B	Gebouw 12 (6 lagen)	246545,21	576355,46	5,70	49,64	46,08	42,20	50,89
G12-01_C	Gebouw 12 (6 lagen)	246545,21	576355,46	8,70	49,92	46,32	42,44	51,14
G12-01_D	Gebouw 12 (6 lagen)	246545,21	576355,46	11,70	50,93	47,33	43,41	52,14
G12-01_E	Gebouw 12 (6 lagen)	246545,21	576355,46	14,70	51,24	47,61	43,69	52,43
G12-01_F	Gebouw 12 (6 lagen)	246545,21	576355,46	17,70	51,58	47,92	44,01	52,75
G12-02_A	Gebouw 12 (6 lagen)	246545,72	576340,46	2,70	48,71	45,20	41,26	49,96
G12-02_B	Gebouw 12 (6 lagen)	246545,72	576340,46	5,70	48,87	45,32	41,41	50,11
G12-02_C	Gebouw 12 (6 lagen)	246545,72	576340,46	8,70	49,15	45,57	41,67	50,38
G12-02_D	Gebouw 12 (6 lagen)	246545,72	576340,46	11,70	50,22	46,62	42,70	51,43
G12-02_E	Gebouw 12 (6 lagen)	246545,72	576340,46	14,70	50,58	46,96	43,03	51,77
G12-02_F	Gebouw 12 (6 lagen)	246545,72	576340,46	17,70	50,99	47,35	43,42	52,17
G12-03_A	Gebouw 12 (6 lagen)	246546,23	576325,47	2,70	48,59	45,10	41,14	49,85
G12-03_B	Gebouw 12 (6 lagen)	246546,23	576325,47	5,70	48,82	45,29	41,36	50,07
G12-03_C	Gebouw 12 (6 lagen)	246546,23	576325,47	8,70	49,12	45,55	41,64	50,35
G12-03_D	Gebouw 12 (6 lagen)	246546,23	576325,47	11,70	50,03	46,44	42,52	51,24
G12-03_E	Gebouw 12 (6 lagen)	246546,23	576325,47	14,70	50,29	46,68	42,75	51,49
G12-03_F	Gebouw 12 (6 lagen)	246546,23	576325,47	17,70	50,65	47,01	43,08	51,83
G12-04_A	Gebouw 12 (6 lagen)	246556,56	576314,25	2,70	34,51	31,10	27,27	35,88
G12-04_B	Gebouw 12 (6 lagen)	246556,56	576314,25	5,70	35,09	31,67	27,81	36,44
G12-04_C	Gebouw 12 (6 lagen)	246556,56	576314,25	8,70	34,04	30,61	26,54	35,29
G12-04_D	Gebouw 12 (6 lagen)	246556,56	576314,25	11,70	32,35	29,06	25,20	33,78
G12-04_E	Gebouw 12 (6 lagen)	246556,56	576314,25	14,70	31,74	28,54	24,57	33,18
G12-04_F	Gebouw 12 (6 lagen)	246556,56	576314,25	17,70	28,70	25,48	21,52	30,13
G12-05_A	Gebouw 12 (6 lagen)	246566,14	576326,25	2,70	37,45	33,99	30,42	38,91
G12-05_B	Gebouw 12 (6 lagen)	246566,14	576326,25	5,70	39,57	36,12	32,55	41,03
G12-05_C	Gebouw 12 (6 lagen)	246566,14	576326,25	8,70	43,34	40,01	36,25	44,79
G12-05_D	Gebouw 12 (6 lagen)	246566,14	576326,25	11,70	44,12	40,76	36,99	45,55
G12-05_E	Gebouw 12 (6 lagen)	246566,14	576326,25	14,70	46,12	42,74	38,97	47,53
G12-05_F	Gebouw 12 (6 lagen)	246566,14	576326,25	17,70	47,45	44,07	40,22	48,83
G12-06_A	Gebouw 12 (6 lagen)	246565,70	576341,25	2,70	38,66	35,23	31,64	40,13
G12-06_B	Gebouw 12 (6 lagen)	246565,70	576341,25	5,70	40,89	37,49	33,86	42,36
G12-06_C	Gebouw 12 (6 lagen)	246565,70	576341,25	8,70	42,61	39,25	35,56	44,07
G12-06_D	Gebouw 12 (6 lagen)	246565,70	576341,25	11,70	43,48	40,10	36,39	44,92
G12-06_E	Gebouw 12 (6 lagen)	246565,70	576341,25	14,70	46,53	43,14	39,35	47,93
G12-06_F	Gebouw 12 (6 lagen)	246565,70	576341,25	17,70	47,65	44,26	40,41	49,02
G12-07_A	Gebouw 12 (6 lagen)	246565,26	576356,24	2,70	37,75	34,32	30,73	39,22
G12-07_B	Gebouw 12 (6 lagen)	246565,26	576356,24	5,70	39,59	36,16	32,53	41,04
G12-07_C	Gebouw 12 (6 lagen)	246565,26	576356,24	8,70	41,35	37,93	34,30	42,80
G12-07_D	Gebouw 12 (6 lagen)	246565,26	576356,24	11,70	42,90	39,49	35,82	44,34
G12-07_E	Gebouw 12 (6 lagen)	246565,26	576356,24	14,70	46,02	42,61	38,85	47,42
G12-07_F	Gebouw 12 (6 lagen)	246565,26	576356,24	17,70	47,68	44,29	40,44	49,05
G12-08_A	Gebouw 12 (6 lagen)	246555,20	576368,09	2,70	38,36	34,99	31,26	39,80
G12-08_B	Gebouw 12 (6 lagen)	246555,20	576368,09	5,70	39,17	35,79	32,11	40,63
G12-08_C	Gebouw 12 (6 lagen)	246555,20	576368,09	8,70	41,14	37,81	34,11	42,62
G12-08_D	Gebouw 12 (6 lagen)	246555,20	576368,09	11,70	42,41	39,07	35,36	43,88
G12-08_E	Gebouw 12 (6 lagen)	246555,20	576368,09	14,70	45,71	42,38	38,53	47,12
G12-08_F	Gebouw 12 (6 lagen)	246555,20	576368,09	17,70	49,23	45,76	41,87	50,53
G13-01_A	Gebouw 13 (3 lagen)	246587,24	576369,45	2,70	36,54	33,07	29,51	37,99
G13-01_B	Gebouw 13 (3 lagen)	246587,24	576369,45	5,70	39,26	35,75	32,22	40,70

Alle getoonde dB-waarden zijn A-gewogen

Omgevingswet, Geomilieu V2025.2 Licentiehouder: Noordelijk Akoestisch Adviesburo BV 24-2-2026 16:19:25

Rijksweg A7 - maximale hoogten

Rapport: Resultatentabel
Model: => Maximale hoogten - februari 2026
LAeq totaalresultaten voor toetspunten
Groep: Rijksweg A7
Groepsreductie: Nee

Naam Toetspunt	Omschrijving	X	Y	Hoogte	Dag	Avond	Nacht	Lden
G13-01_C	Gebouw 13 (3 lagen)	246587,24	576369,45	8,70	42,27	38,81	35,20	43,71
G13-02_A	Gebouw 13 (3 lagen)	246602,21	576370,40	2,70	37,10	33,64	30,05	38,55
G13-02_B	Gebouw 13 (3 lagen)	246602,21	576370,40	5,70	39,99	36,48	32,91	41,41
G13-02_C	Gebouw 13 (3 lagen)	246602,21	576370,40	8,70	42,99	39,52	35,90	44,42
G13-03_A	Gebouw 13 (3 lagen)	246617,18	576371,35	2,70	37,14	33,67	30,09	38,58
G13-03_B	Gebouw 13 (3 lagen)	246617,18	576371,35	5,70	40,07	36,54	33,00	41,49
G13-03_C	Gebouw 13 (3 lagen)	246617,18	576371,35	8,70	43,37	39,91	36,28	44,80
G13-04_A	Gebouw 13 (3 lagen)	246634,43	576368,70	2,70	37,78	34,33	30,73	39,23
G13-04_B	Gebouw 13 (3 lagen)	246634,43	576368,70	5,70	39,95	36,51	32,87	41,39
G13-04_C	Gebouw 13 (3 lagen)	246634,43	576368,70	8,70	43,56	40,24	36,42	44,99
G13-05_A	Gebouw 13 (3 lagen)	246617,66	576363,87	2,70	37,33	33,72	30,19	38,71
G13-05_B	Gebouw 13 (3 lagen)	246617,66	576363,87	5,70	38,52	34,97	31,36	39,90
G13-05_C	Gebouw 13 (3 lagen)	246617,66	576363,87	8,70	38,14	34,77	30,99	39,55
G13-06_A	Gebouw 13 (3 lagen)	246602,69	576362,92	2,70	37,72	34,17	30,64	39,14
G13-06_B	Gebouw 13 (3 lagen)	246602,69	576362,92	5,70	38,56	35,07	31,45	39,97
G13-06_C	Gebouw 13 (3 lagen)	246602,69	576362,92	8,70	37,32	33,91	30,28	38,78
G13-07_A	Gebouw 13 (3 lagen)	246587,72	576361,97	2,70	37,38	33,88	30,33	38,82
G13-07_B	Gebouw 13 (3 lagen)	246587,72	576361,97	5,70	38,13	34,66	31,03	39,55
G13-07_C	Gebouw 13 (3 lagen)	246587,72	576361,97	8,70	36,24	32,79	29,18	37,68
G13-08_A	Gebouw 13 (3 lagen)	246570,47	576364,62	2,70	31,91	28,34	24,73	33,28
G13-08_B	Gebouw 13 (3 lagen)	246570,47	576364,62	5,70	33,52	29,93	26,38	34,90
G13-08_C	Gebouw 13 (3 lagen)	246570,47	576364,62	8,70	37,04	33,57	29,96	38,47
G14-01_A	Gebouw 14 (3 lagen)	246668,21	576373,99	2,70	38,28	34,83	31,23	39,73
G14-01_B	Gebouw 14 (3 lagen)	246668,21	576373,99	5,70	41,28	37,84	34,20	42,72
G14-01_C	Gebouw 14 (3 lagen)	246668,21	576373,99	8,70	45,48	42,11	38,33	46,89
G14-02_A	Gebouw 14 (3 lagen)	246653,24	576372,95	2,70	37,96	34,52	30,93	39,42
G14-02_B	Gebouw 14 (3 lagen)	246653,24	576372,95	5,70	40,83	37,35	33,78	42,27
G14-02_C	Gebouw 14 (3 lagen)	246653,24	576372,95	8,70	44,26	40,85	37,13	45,68
G14-03_A	Gebouw 14 (3 lagen)	246683,17	576375,03	2,70	39,67	36,20	32,55	41,08
G14-03_B	Gebouw 14 (3 lagen)	246683,17	576375,03	5,70	43,41	39,97	36,16	44,77
G14-03_C	Gebouw 14 (3 lagen)	246683,17	576375,03	8,70	47,83	44,48	40,60	49,21
G14-04_A	Gebouw 14 (3 lagen)	246689,69	576372,05	2,70	40,61	37,18	33,51	42,04
G14-04_B	Gebouw 14 (3 lagen)	246689,69	576372,05	5,70	44,19	40,83	36,98	45,58
G14-04_C	Gebouw 14 (3 lagen)	246689,69	576372,05	8,70	47,98	44,71	40,79	49,39
G14-05_A	Gebouw 14 (3 lagen)	246668,68	576367,17	2,70	38,76	35,21	31,68	40,18
G14-05_B	Gebouw 14 (3 lagen)	246668,68	576367,17	5,70	39,80	36,32	32,71	41,22
G14-05_C	Gebouw 14 (3 lagen)	246668,68	576367,17	8,70	37,69	34,32	30,60	39,13
G14-06_A	Gebouw 14 (3 lagen)	246683,64	576368,21	2,70	39,03	35,43	31,87	40,40
G14-06_B	Gebouw 14 (3 lagen)	246683,64	576368,21	5,70	40,22	36,71	33,08	41,62
G14-06_C	Gebouw 14 (3 lagen)	246683,64	576368,21	8,70	37,27	33,81	30,32	38,76
G14-07_A	Gebouw 14 (3 lagen)	246653,72	576366,14	2,70	38,71	35,31	31,67	40,17
G14-07_B	Gebouw 14 (3 lagen)	246653,72	576366,14	5,70	40,98	37,60	33,89	42,42
G14-07_C	Gebouw 14 (3 lagen)	246653,72	576366,14	8,70	38,44	35,07	31,34	39,88
G14-08_A	Gebouw 14 (3 lagen)	246647,19	576369,11	2,70	36,98	33,33	29,76	38,31
G14-08_B	Gebouw 14 (3 lagen)	246647,19	576369,11	5,70	39,01	35,44	31,84	40,38
G14-08_C	Gebouw 14 (3 lagen)	246647,19	576369,11	8,70	39,71	36,12	32,51	41,06
G15-01_A	Gebouw 15 (3 lagen)	246650,27	576322,91	2,70	37,11	33,48	29,93	38,47
G15-01_B	Gebouw 15 (3 lagen)	246650,27	576322,91	5,70	39,49	35,89	32,33	40,86
G15-01_C	Gebouw 15 (3 lagen)	246650,27	576322,91	8,70	40,01	36,46	32,85	41,39
G15-02_A	Gebouw 15 (3 lagen)	246674,29	576328,17	2,70	40,35	36,88	33,29	41,79
G15-02_B	Gebouw 15 (3 lagen)	246674,29	576328,17	5,70	43,58	40,15	36,50	45,02
G15-02_C	Gebouw 15 (3 lagen)	246674,29	576328,17	8,70	47,39	44,06	40,23	48,81
G15-03_A	Gebouw 15 (3 lagen)	246659,34	576327,01	2,70	39,30	35,80	32,20	40,72
G15-03_B	Gebouw 15 (3 lagen)	246659,34	576327,01	5,70	43,31	39,91	36,18	44,73
G15-03_C	Gebouw 15 (3 lagen)	246659,34	576327,01	8,70	47,63	44,28	40,42	49,02
G15-04_A	Gebouw 15 (3 lagen)	246689,25	576329,34	2,70	39,80	36,30	32,71	41,22

Alle getoonde dB-waarden zijn A-gewogen

Omgevingswet, Geomilieu V2025.2 Licentiehouder: Noordelijk Akoestisch Adviesburo BV 24-2-2026 16:19:25

Rijksweg A7 - maximale hoogten

Rapport: Resultatentabel
Model: => Maximale hoogten - februari 2026
LAeq totaalresultaten voor toetspunten
Groep: Rijksweg A7
Groepsreductie: Nee

Naam Toetspunt	Omschrijving	X	Y	Hoogte	Dag	Avond	Nacht	Lden
G15-04_B	Gebouw 15 (3 lagen)	246689,25	576329,34	5,70	42,85	39,40	35,73	44,26
G15-04_C	Gebouw 15 (3 lagen)	246689,25	576329,34	8,70	46,90	43,53	39,75	48,31
G15-05_A	Gebouw 15 (3 lagen)	246698,84	576326,70	2,70	40,20	36,81	33,20	41,68
G15-05_B	Gebouw 15 (3 lagen)	246698,84	576326,70	5,70	42,20	38,80	35,17	43,67
G15-05_C	Gebouw 15 (3 lagen)	246698,84	576326,70	8,70	46,67	43,33	39,54	48,10
G15-06_A	Gebouw 15 (3 lagen)	246674,70	576321,21	2,70	36,05	32,52	28,93	37,45
G15-06_B	Gebouw 15 (3 lagen)	246674,70	576321,21	5,70	38,56	35,01	31,41	39,94
G15-06_C	Gebouw 15 (3 lagen)	246674,70	576321,21	8,70	39,21	35,83	32,04	40,61
G15-07_A	Gebouw 15 (3 lagen)	246689,84	576322,09	2,70	35,93	32,40	28,78	37,32
G15-07_B	Gebouw 15 (3 lagen)	246689,84	576322,09	5,70	38,80	35,27	31,63	40,18
G15-07_C	Gebouw 15 (3 lagen)	246689,84	576322,09	8,70	39,35	36,00	32,24	40,79
G15-08_A	Gebouw 15 (3 lagen)	246659,86	576320,27	2,70	35,96	32,43	28,84	37,36
G15-08_B	Gebouw 15 (3 lagen)	246659,86	576320,27	5,70	38,31	34,76	31,18	39,70
G15-08_C	Gebouw 15 (3 lagen)	246659,86	576320,27	8,70	38,54	35,19	31,39	39,96
G16-01_A	Gebouw 13 (3 lagen)	246575,84	576319,45	2,70	34,64	31,15	27,58	36,08
G16-01_B	Gebouw 13 (3 lagen)	246575,84	576319,45	5,70	36,90	33,42	29,82	38,33
G16-01_C	Gebouw 13 (3 lagen)	246575,84	576319,45	8,70	41,31	37,97	34,15	42,73
G16-02_A	Gebouw 13 (3 lagen)	246590,92	576324,93	2,70	38,44	34,92	31,37	39,87
G16-02_B	Gebouw 13 (3 lagen)	246590,92	576324,93	5,70	41,07	37,59	34,00	42,50
G16-02_C	Gebouw 13 (3 lagen)	246590,92	576324,93	8,70	45,36	42,01	38,18	46,76
G16-03_A	Gebouw 13 (3 lagen)	246605,89	576325,84	2,70	38,35	34,79	31,25	39,76
G16-03_B	Gebouw 13 (3 lagen)	246605,89	576325,84	5,70	40,95	37,43	33,87	42,37
G16-03_C	Gebouw 13 (3 lagen)	246605,89	576325,84	8,70	45,06	41,69	37,90	46,47
G16-04_A	Gebouw 13 (3 lagen)	246620,86	576326,74	2,70	38,12	34,53	30,99	39,51
G16-04_B	Gebouw 13 (3 lagen)	246620,86	576326,74	5,70	41,02	37,48	33,92	42,43
G16-04_C	Gebouw 13 (3 lagen)	246620,86	576326,74	8,70	45,45	42,03	38,27	46,84
G16-05_A	Gebouw 13 (3 lagen)	246636,49	576323,12	2,70	37,98	34,48	30,91	39,41
G16-05_B	Gebouw 13 (3 lagen)	246636,49	576323,12	5,70	40,59	37,10	33,50	42,01
G16-05_C	Gebouw 13 (3 lagen)	246636,49	576323,12	8,70	45,13	41,81	37,93	46,53
G16-06_A	Gebouw 13 (3 lagen)	246624,11	576318,08	2,70	36,42	32,96	29,38	37,87
G16-06_B	Gebouw 13 (3 lagen)	246624,11	576318,08	5,70	38,72	35,24	31,65	40,15
G16-06_C	Gebouw 13 (3 lagen)	246624,11	576318,08	8,70	39,15	35,82	31,96	40,55
G16-07_A	Gebouw 13 (3 lagen)	246606,40	576316,98	2,70	35,86	32,38	28,80	37,30
G16-07_B	Gebouw 13 (3 lagen)	246606,40	576316,98	5,70	38,21	34,71	31,12	39,63
G16-07_C	Gebouw 13 (3 lagen)	246606,40	576316,98	8,70	39,78	36,45	32,56	41,17
G16-08_A	Gebouw 13 (3 lagen)	246586,45	576315,81	2,70	35,84	32,41	28,83	37,31
G16-08_B	Gebouw 13 (3 lagen)	246586,45	576315,81	5,70	37,80	34,31	30,77	39,25
G16-08_C	Gebouw 13 (3 lagen)	246586,45	576315,81	8,70	38,05	34,67	31,00	39,51
G17-01_A	Gebouw 17 (3 lagen)	246630,95	576357,34	2,70	35,60	32,08	28,49	37,01
G17-01_B	Gebouw 17 (3 lagen)	246630,95	576357,34	5,70	39,49	35,94	32,37	40,89
G17-01_C	Gebouw 17 (3 lagen)	246630,95	576357,34	8,70	44,40	41,00	37,24	45,80
G17-02_A	Gebouw 17 (3 lagen)	246635,66	576344,26	2,70	37,50	34,03	30,42	38,93
G17-02_B	Gebouw 17 (3 lagen)	246635,66	576344,26	5,70	40,01	36,57	32,92	41,44
G17-02_C	Gebouw 17 (3 lagen)	246635,66	576344,26	8,70	44,41	41,10	37,23	45,82
G17-03_A	Gebouw 17 (3 lagen)	246632,94	576330,67	2,70	35,25	31,78	28,13	36,66
G17-03_B	Gebouw 17 (3 lagen)	246632,94	576330,67	5,70	38,38	34,86	31,24	39,77
G17-03_C	Gebouw 17 (3 lagen)	246632,94	576330,67	8,70	38,48	35,02	31,32	39,87
G17-04_A	Gebouw 17 (3 lagen)	246628,23	576343,76	2,70	36,92	33,27	29,72	38,26
G17-04_B	Gebouw 17 (3 lagen)	246628,23	576343,76	5,70	39,32	35,68	32,16	40,68
G17-04_C	Gebouw 17 (3 lagen)	246628,23	576343,76	8,70	40,89	37,37	33,74	42,28
G18-01_A	Gebouw 18 (3 lagen)	246651,97	576359,54	2,70	36,17	32,65	29,03	37,56
G18-01_B	Gebouw 18 (3 lagen)	246651,97	576359,54	5,70	40,22	36,68	33,08	41,61
G18-01_C	Gebouw 18 (3 lagen)	246651,97	576359,54	8,70	45,55	42,16	38,31	46,92
G18-02_A	Gebouw 18 (3 lagen)	246656,88	576345,90	2,70	39,57	36,16	32,51	41,02
G18-02_B	Gebouw 18 (3 lagen)	246656,88	576345,90	5,70	42,86	39,50	35,77	44,30
G18-02_C	Gebouw 18 (3 lagen)	246656,88	576345,90	8,70	46,44	43,17	39,23	47,84

Alle getoonde dB-waarden zijn A-gewogen

Omgevingswet, Geomilieu V2025.2 Licentiehouder: Noordelijk Akoestisch Adviesburo BV 24-2-2026 16:19:25

Rijksweg A7 - maximale hoogten

Rapport: Resultatentabel
Model: => Maximale hoogten - februari 2026
LAeq totaalresultaten voor toetspunten
Groep: Rijksweg A7
Groepsreductie: Nee

Naam Toetspunt	Omschrijving	X	Y	Hoogte	Dag	Avond	Nacht	Lden
G18-03_A	Gebouw 18 (3 lagen)	246653,72	576332,08	2,70	37,02	33,57	29,91	38,44
G18-03_B	Gebouw 18 (3 lagen)	246653,72	576332,08	5,70	41,03	37,62	33,92	42,46
G18-03_C	Gebouw 18 (3 lagen)	246653,72	576332,08	8,70	41,16	37,85	33,97	42,57
G18-04_A	Gebouw 18 (3 lagen)	246648,81	576345,71	2,70	37,09	33,42	29,86	38,42
G18-04_B	Gebouw 18 (3 lagen)	246648,81	576345,71	5,70	39,24	35,61	32,03	40,58
G18-04_C	Gebouw 18 (3 lagen)	246648,81	576345,71	8,70	40,81	37,30	33,61	42,18
G19-01_A	Gebouw 19 (3 lagen)	246582,01	576286,21	2,70	35,09	31,38	27,82	36,39
G19-01_B	Gebouw 19 (3 lagen)	246582,01	576286,21	5,70	36,97	33,24	29,66	38,25
G19-01_C	Gebouw 19 (3 lagen)	246582,01	576286,21	8,70	37,27	33,56	29,94	38,54
G19-02_A	Gebouw 19 (3 lagen)	246581,19	576300,59	2,70	37,30	33,81	30,21	38,72
G19-02_B	Gebouw 19 (3 lagen)	246581,19	576300,59	5,70	39,77	36,23	32,59	41,14
G19-02_C	Gebouw 19 (3 lagen)	246581,19	576300,59	8,70	42,13	38,74	34,95	43,53
G19-03_A	Gebouw 19 (3 lagen)	246596,57	576307,33	2,70	35,53	31,97	28,44	36,94
G19-03_B	Gebouw 19 (3 lagen)	246596,57	576307,33	5,70	39,56	35,99	32,47	40,97
G19-03_C	Gebouw 19 (3 lagen)	246596,57	576307,33	8,70	44,07	40,59	36,90	45,46
G19-04_A	Gebouw 19 (3 lagen)	246611,49	576308,24	2,70	35,82	32,26	28,71	37,22
G19-04_B	Gebouw 19 (3 lagen)	246611,49	576308,24	5,70	39,72	36,14	32,61	41,12
G19-04_C	Gebouw 19 (3 lagen)	246611,49	576308,24	8,70	44,12	40,66	36,97	45,52
G19-05_A	Gebouw 19 (3 lagen)	246626,51	576309,17	2,70	36,59	33,08	29,49	38,00
G19-05_B	Gebouw 19 (3 lagen)	246626,51	576309,17	5,70	40,29	36,75	33,18	41,69
G19-05_C	Gebouw 19 (3 lagen)	246626,51	576309,17	8,70	45,65	42,27	38,45	47,04
G19-06_A	Gebouw 19 (3 lagen)	246641,48	576310,13	2,70	38,36	34,81	31,27	39,77
G19-06_B	Gebouw 19 (3 lagen)	246641,48	576310,13	5,70	40,71	37,14	33,61	42,11
G19-06_C	Gebouw 19 (3 lagen)	246641,48	576310,13	8,70	44,63	41,20	37,52	46,05
G19-07_A	Gebouw 19 (3 lagen)	246656,56	576311,22	2,70	37,49	34,04	30,45	38,94
G19-07_B	Gebouw 19 (3 lagen)	246656,56	576311,22	5,70	40,75	37,26	33,67	42,18
G19-07_C	Gebouw 19 (3 lagen)	246656,56	576311,22	8,70	44,90	41,48	37,77	46,32
G19-08_A	Gebouw 19 (3 lagen)	246671,60	576312,31	2,70	38,17	34,81	31,08	39,61
G19-08_B	Gebouw 19 (3 lagen)	246671,60	576312,31	5,70	41,05	37,60	33,96	42,48
G19-08_C	Gebouw 19 (3 lagen)	246671,60	576312,31	8,70	45,04	41,61	37,93	46,46
G19-09_A	Gebouw 19 (3 lagen)	246686,48	576313,23	2,70	37,83	34,43	30,73	39,26
G19-09_B	Gebouw 19 (3 lagen)	246686,48	576313,23	5,70	40,87	37,40	33,76	42,29
G19-09_C	Gebouw 19 (3 lagen)	246686,48	576313,23	8,70	45,10	41,67	38,01	46,53
G19-10_A	Gebouw 19 (3 lagen)	246701,37	576309,86	2,70	39,22	35,78	32,16	40,66
G19-10_B	Gebouw 19 (3 lagen)	246701,37	576309,86	5,70	41,10	37,68	34,03	42,54
G19-10_C	Gebouw 19 (3 lagen)	246701,37	576309,86	8,70	46,55	43,27	39,44	48,00
G19-11_A	Gebouw 19 (3 lagen)	246686,78	576305,22	2,70	38,58	35,13	31,44	39,99
G19-11_B	Gebouw 19 (3 lagen)	246686,78	576305,22	5,70	38,96	35,57	31,84	40,39
G19-11_C	Gebouw 19 (3 lagen)	246686,78	576305,22	8,70	37,03	33,71	29,85	38,44
G19-12_A	Gebouw 19 (3 lagen)	246656,89	576303,26	2,70	38,26	34,82	31,14	39,68
G19-12_B	Gebouw 19 (3 lagen)	246656,89	576303,26	5,70	37,88	34,47	30,84	39,34
G19-12_C	Gebouw 19 (3 lagen)	246656,89	576303,26	8,70	37,03	33,73	29,94	38,48
G19-13_A	Gebouw 19 (3 lagen)	246630,39	576301,32	2,70	37,51	34,06	30,37	38,92
G19-13_B	Gebouw 19 (3 lagen)	246630,39	576301,32	5,70	36,28	32,83	29,27	37,75
G19-13_C	Gebouw 19 (3 lagen)	246630,39	576301,32	8,70	34,99	31,63	28,04	36,50
G19-14_A	Gebouw 19 (3 lagen)	246605,15	576299,57	2,70	37,99	34,56	30,79	39,37
G19-14_B	Gebouw 19 (3 lagen)	246605,15	576299,57	5,70	37,12	33,64	29,90	38,48
G19-14_C	Gebouw 19 (3 lagen)	246605,15	576299,57	8,70	35,52	32,09	28,33	36,91
G19-15_A	Gebouw 19 (3 lagen)	246588,34	576289,49	2,70	37,51	34,07	30,46	38,96
G19-15_B	Gebouw 19 (3 lagen)	246588,34	576289,49	5,70	39,05	35,54	32,00	40,49
G19-15_C	Gebouw 19 (3 lagen)	246588,34	576289,49	8,70	43,07	39,70	35,91	44,48
HA-01_A	Hoogte accent	246605,76	576543,83	20,70	59,81	55,96	52,30	60,98
HA-01_B	Hoogte accent	246605,76	576543,83	23,70	60,23	56,34	52,70	61,38
HA-01_C	Hoogte accent	246605,76	576543,83	26,70	60,63	56,71	53,09	61,77
HA-02_A	Hoogte accent	246633,69	576544,56	20,70	59,96	56,12	52,47	61,14
HA-02_B	Hoogte accent	246633,69	576544,56	23,70	60,42	56,54	52,91	61,58

Alle getoonde dB-waarden zijn A-gewogen

Omgevingswet, Geomilieu V2025.2 Licentiehouder: Noordelijk Akoestisch Adviesburo BV 24-2-2026 16:19:25

Rijksweg A7 - maximale hoogten

Rapport: Resultatentabel
Model: => Maximale hoogten - februari 2026
LAeq totaalresultaten voor toetspunten
Groep: Rijksweg A7
Groepsreductie: Nee

Naam Toetspunt	Omschrijving	X	Y	Hoogte	Dag	Avond	Nacht	Lden
HA-02_C	Hoogte accent	246633,69	576544,56	26,70	60,83	56,93	53,31	61,99
HA-03_A	Hoogte accent	246657,23	576545,60	20,70	60,05	56,21	52,57	61,23
HA-03_B	Hoogte accent	246657,23	576545,60	23,70	60,55	56,67	53,06	61,72
HA-03_C	Hoogte accent	246657,23	576545,60	26,70	60,97	57,07	53,46	62,13
HA-04_A	Hoogte accent	246686,89	576546,59	20,70	60,19	56,36	52,72	61,38
HA-04_B	Hoogte accent	246686,89	576546,59	23,70	60,72	56,85	53,24	61,90
HA-04_C	Hoogte accent	246686,89	576546,59	26,70	61,19	57,31	53,67	62,35
HA-05_A	Hoogte accent	246711,06	576546,90	20,70	60,42	56,61	52,97	61,62
HA-05_B	Hoogte accent	246711,06	576546,90	23,70	60,98	57,12	53,50	62,16
HA-05_C	Hoogte accent	246711,06	576546,90	26,70	61,45	57,59	53,93	62,61
HA-06_A	Hoogte accent	246712,86	576530,81	20,70	59,66	55,88	52,22	60,87
HA-06_B	Hoogte accent	246712,86	576530,81	23,70	60,27	56,44	52,80	61,46
HA-06_C	Hoogte accent	246712,86	576530,81	26,70	60,77	56,91	53,26	61,94
HA-07_A	Hoogte accent	246683,19	576529,07	20,70	59,06	55,26	51,60	60,26
HA-07_B	Hoogte accent	246683,19	576529,07	23,70	59,81	55,96	52,33	60,99
HA-07_C	Hoogte accent	246683,19	576529,07	26,70	60,29	56,41	52,79	61,46
HA-08_A	Hoogte accent	246653,08	576528,20	20,70	59,11	55,29	51,63	60,30
HA-08_B	Hoogte accent	246653,08	576528,20	23,70	59,79	55,93	52,29	60,96
HA-08_C	Hoogte accent	246653,08	576528,20	26,70	60,23	56,34	52,72	61,39
HA-09_A	Hoogte accent	246625,01	576527,33	20,70	58,95	55,15	51,47	60,14
HA-09_B	Hoogte accent	246625,01	576527,33	23,70	59,63	55,79	52,13	60,80
HA-09_C	Hoogte accent	246625,01	576527,33	26,70	60,03	56,15	52,52	61,19
HA-10_A	Hoogte accent	246600,83	576527,48	20,70	59,02	55,20	51,52	60,20
HA-10_B	Hoogte accent	246600,83	576527,48	23,70	59,60	55,74	52,08	60,76
HA-10_C	Hoogte accent	246600,83	576527,48	26,70	59,97	56,08	52,44	61,12

Alle getoonde dB-waarden zijn A-gewogen

Omgevingswet, Geomilieu V2025.2 Licentiehouder: Noordelijk Akoestisch Adviesburo BV 24-2-2026 16:19:25

Gemeentewegen - maximale hoogten

Rapport: Resultatentabel
Model: => Maximale hoogten - februari 2026
LAeq totaalresultaten voor toetspunten
Groep: Gemeentewegen
Groepsreductie: Nee

Naam Toetspunt	Omschrijving	X	Y	Hoogte	Dag	Avond	Nacht	Lden
G01-01_A	Gebouw 1 (6 lagen)	246565,36	576542,95	2,70	49,84	47,03	40,99	50,67
G01-01_B	Gebouw 1 (6 lagen)	246565,36	576542,95	5,70	50,68	47,92	41,74	51,49
G01-01_C	Gebouw 1 (6 lagen)	246565,36	576542,95	8,70	50,76	47,98	41,82	51,56
G01-01_D	Gebouw 1 (6 lagen)	246565,36	576542,95	11,70	50,82	48,01	41,90	51,62
G01-01_E	Gebouw 1 (6 lagen)	246565,36	576542,95	14,70	50,85	48,00	41,96	51,66
G01-01_F	Gebouw 1 (6 lagen)	246565,36	576542,95	17,70	50,80	47,93	41,92	51,60
G01-02_A	Gebouw 1 (6 lagen)	246580,35	576543,49	2,70	47,71	44,72	38,99	48,55
G01-02_B	Gebouw 1 (6 lagen)	246580,35	576543,49	5,70	48,50	45,61	39,67	49,32
G01-02_C	Gebouw 1 (6 lagen)	246580,35	576543,49	8,70	48,72	45,82	39,88	49,53
G01-02_D	Gebouw 1 (6 lagen)	246580,35	576543,49	11,70	48,83	45,91	40,00	49,64
G01-02_E	Gebouw 1 (6 lagen)	246580,35	576543,49	14,70	48,92	45,95	40,10	49,72
G01-02_F	Gebouw 1 (6 lagen)	246580,35	576543,49	17,70	48,94	45,94	40,14	49,74
G01-03_A	Gebouw 1 (6 lagen)	246595,34	576544,02	2,70	46,31	43,20	37,67	47,15
G01-03_B	Gebouw 1 (6 lagen)	246595,34	576544,02	5,70	46,89	43,87	38,17	47,72
G01-03_C	Gebouw 1 (6 lagen)	246595,34	576544,02	8,70	47,40	44,40	38,63	48,22
G01-03_D	Gebouw 1 (6 lagen)	246595,34	576544,02	11,70	47,51	44,49	38,75	48,32
G01-03_E	Gebouw 1 (6 lagen)	246595,34	576544,02	14,70	47,63	44,57	38,89	48,44
G01-03_F	Gebouw 1 (6 lagen)	246595,34	576544,02	17,70	47,71	44,61	38,98	48,52
G01-04_A	Gebouw 1 (6 lagen)	246610,33	576544,55	2,70	45,42	42,21	36,85	46,27
G01-04_B	Gebouw 1 (6 lagen)	246610,33	576544,55	5,70	45,78	42,66	37,12	46,61
G01-04_C	Gebouw 1 (6 lagen)	246610,33	576544,55	8,70	46,34	43,27	37,63	47,16
G01-04_D	Gebouw 1 (6 lagen)	246610,33	576544,55	11,70	46,53	43,45	37,81	47,35
G01-04_E	Gebouw 1 (6 lagen)	246610,33	576544,55	14,70	46,69	43,57	37,98	47,50
G01-04_F	Gebouw 1 (6 lagen)	246610,33	576544,55	17,70	46,81	43,65	38,12	47,62
G01-05_A	Gebouw 1 (6 lagen)	246625,32	576545,08	2,70	44,46	41,12	35,95	45,30
G01-05_B	Gebouw 1 (6 lagen)	246625,32	576545,08	5,70	44,67	41,41	36,09	45,50
G01-05_C	Gebouw 1 (6 lagen)	246625,32	576545,08	8,70	45,10	41,90	36,48	45,93
G01-05_D	Gebouw 1 (6 lagen)	246625,32	576545,08	11,70	45,44	42,26	36,79	46,26
G01-05_E	Gebouw 1 (6 lagen)	246625,32	576545,08	14,70	45,59	42,37	36,95	46,41
G01-05_F	Gebouw 1 (6 lagen)	246625,32	576545,08	17,70	45,74	42,49	37,11	46,55
G01-06_A	Gebouw 1 (6 lagen)	246636,65	576536,37	2,70	35,11	31,13	26,94	35,97
G01-06_B	Gebouw 1 (6 lagen)	246636,65	576536,37	5,70	34,95	30,98	26,77	35,81
G01-06_C	Gebouw 1 (6 lagen)	246636,65	576536,37	8,70	35,13	31,12	26,92	35,97
G01-06_D	Gebouw 1 (6 lagen)	246636,65	576536,37	11,70	35,65	31,69	27,39	36,48
G01-06_E	Gebouw 1 (6 lagen)	246636,65	576536,37	14,70	36,35	32,45	28,02	37,16
G01-06_F	Gebouw 1 (6 lagen)	246636,65	576536,37	17,70	36,71	33,16	28,12	37,48
G01-07_A	Gebouw 1 (6 lagen)	246632,45	576526,87	2,70	38,37	35,96	29,52	39,29
G01-07_B	Gebouw 1 (6 lagen)	246632,45	576526,87	5,70	38,73	36,26	29,81	39,61
G01-07_C	Gebouw 1 (6 lagen)	246632,45	576526,87	8,70	39,29	36,76	30,30	40,14
G01-07_D	Gebouw 1 (6 lagen)	246632,45	576526,87	11,70	39,86	37,27	30,80	40,67
G01-07_E	Gebouw 1 (6 lagen)	246632,45	576526,87	14,70	40,32	37,72	31,18	41,10
G01-07_F	Gebouw 1 (6 lagen)	246632,45	576526,87	17,70	40,69	38,11	31,51	41,46
G01-08_A	Gebouw 1 (6 lagen)	246627,46	576531,86	2,70	40,05	37,82	31,17	41,01
G01-08_B	Gebouw 1 (6 lagen)	246627,46	576531,86	5,70	40,02	37,70	31,07	40,93
G01-08_C	Gebouw 1 (6 lagen)	246627,46	576531,86	8,70	40,54	38,14	31,52	41,41
G01-08_D	Gebouw 1 (6 lagen)	246627,46	576531,86	11,70	41,11	38,62	32,02	41,93
G01-08_E	Gebouw 1 (6 lagen)	246627,46	576531,86	14,70	41,80	39,24	32,66	42,59
G01-08_F	Gebouw 1 (6 lagen)	246627,46	576531,86	17,70	42,53	39,86	33,45	43,31
G01-09_A	Gebouw 1 (6 lagen)	246613,82	576536,27	2,70	38,31	36,15	29,49	39,31
G01-09_B	Gebouw 1 (6 lagen)	246613,82	576536,27	5,70	38,04	35,77	29,15	38,98
G01-09_C	Gebouw 1 (6 lagen)	246613,82	576536,27	8,70	38,53	36,17	29,55	39,42
G01-09_D	Gebouw 1 (6 lagen)	246613,82	576536,27	11,70	39,09	36,63	30,02	39,93
G01-09_E	Gebouw 1 (6 lagen)	246613,82	576536,27	14,70	39,72	37,18	30,58	40,51
G01-09_F	Gebouw 1 (6 lagen)	246613,82	576536,27	17,70	40,36	37,78	31,20	41,14
G01-10_A	Gebouw 1 (6 lagen)	246598,84	576535,42	2,70	38,25	36,00	29,42	39,22
G01-10_B	Gebouw 1 (6 lagen)	246598,84	576535,42	5,70	38,27	35,93	29,38	39,20

Alle getoonde dB-waarden zijn A-gewogen

Omgevingswet, Geomilieu V2025.2 Licentiehouder: Noordelijk Akoestisch Adviesburo BV 24-2-2026 16:20:17

Gemeentewegen - maximale hoogten

Rapport: Resultatentabel
Model: => Maximale hoogten - februari 2026
LAeq totaalresultaten voor toetspunten
Groep: Gemeentewegen
Groepsreductie: Nee

Naam Toetspunt	Omschrijving	X	Y	Hoogte	Dag	Avond	Nacht	Lden
G01-10_C	Gebouw 1 (6 lagen)	246598,84	576535,42	8,70	38,29	35,85	29,33	39,17
G01-10_D	Gebouw 1 (6 lagen)	246598,84	576535,42	11,70	37,92	35,37	28,90	38,75
G01-10_E	Gebouw 1 (6 lagen)	246598,84	576535,42	14,70	38,60	36,00	29,53	39,40
G01-10_F	Gebouw 1 (6 lagen)	246598,84	576535,42	17,70	39,65	37,00	30,56	40,43
G01-11_A	Gebouw 1 (6 lagen)	246583,87	576534,57	2,70	36,91	34,60	28,05	37,85
G01-11_B	Gebouw 1 (6 lagen)	246583,87	576534,57	5,70	36,93	34,52	28,00	37,83
G01-11_C	Gebouw 1 (6 lagen)	246583,87	576534,57	8,70	36,59	34,07	27,59	37,43
G01-11_D	Gebouw 1 (6 lagen)	246583,87	576534,57	11,70	36,18	33,57	27,14	36,99
G01-11_E	Gebouw 1 (6 lagen)	246583,87	576534,57	14,70	37,00	34,39	27,93	37,80
G01-11_F	Gebouw 1 (6 lagen)	246583,87	576534,57	17,70	38,04	35,41	28,94	38,82
G01-12_A	Gebouw 1 (6 lagen)	246572,15	576527,37	2,70	26,32	23,92	17,49	27,25
G01-12_B	Gebouw 1 (6 lagen)	246572,15	576527,37	5,70	27,34	24,84	18,44	28,22
G01-12_C	Gebouw 1 (6 lagen)	246572,15	576527,37	8,70	28,39	25,78	19,40	29,22
G01-12_D	Gebouw 1 (6 lagen)	246572,15	576527,37	11,70	29,61	26,91	20,58	30,40
G01-12_E	Gebouw 1 (6 lagen)	246572,15	576527,37	14,70	30,92	28,15	21,83	31,67
G01-12_F	Gebouw 1 (6 lagen)	246572,15	576527,37	17,70	32,70	29,89	23,52	33,41
G01-13_A	Gebouw 1 (6 lagen)	246567,38	576518,98	2,70	33,32	30,98	24,59	34,30
G01-13_B	Gebouw 1 (6 lagen)	246567,38	576518,98	5,70	33,91	31,42	25,07	34,82
G01-13_C	Gebouw 1 (6 lagen)	246567,38	576518,98	8,70	34,55	31,96	25,62	35,40
G01-13_D	Gebouw 1 (6 lagen)	246567,38	576518,98	11,70	35,21	32,54	26,23	36,03
G01-13_E	Gebouw 1 (6 lagen)	246567,38	576518,98	14,70	36,12	33,40	27,09	36,91
G01-13_F	Gebouw 1 (6 lagen)	246567,38	576518,98	17,70	36,88	34,15	27,81	37,65
G01-14_A	Gebouw 1 (6 lagen)	246557,73	576529,90	2,70	55,25	52,76	46,19	56,08
G01-14_B	Gebouw 1 (6 lagen)	246557,73	576529,90	5,70	56,10	53,58	46,97	56,90
G01-14_C	Gebouw 1 (6 lagen)	246557,73	576529,90	8,70	56,10	53,57	46,98	56,90
G01-14_D	Gebouw 1 (6 lagen)	246557,73	576529,90	11,70	56,08	53,52	46,97	56,88
G01-14_E	Gebouw 1 (6 lagen)	246557,73	576529,90	14,70	56,03	53,45	46,94	56,83
G01-14_F	Gebouw 1 (6 lagen)	246557,73	576529,90	17,70	55,96	53,35	46,88	56,76
G02-01_A	Gebouw 2 (6 lagen)	246663,23	576546,56	2,70	42,38	38,84	33,97	43,22
G02-01_B	Gebouw 2 (6 lagen)	246663,23	576546,56	5,70	42,44	38,90	34,03	43,28
G02-01_C	Gebouw 2 (6 lagen)	246663,23	576546,56	8,70	42,67	39,17	34,22	43,50
G02-01_D	Gebouw 2 (6 lagen)	246663,23	576546,56	11,70	42,95	39,49	34,48	43,78
G02-01_E	Gebouw 2 (6 lagen)	246663,23	576546,56	14,70	43,27	39,82	34,77	44,09
G02-01_F	Gebouw 2 (6 lagen)	246663,23	576546,56	17,70	43,43	39,96	34,94	44,25
G02-02_A	Gebouw 2 (6 lagen)	246678,22	576547,03	2,70	42,09	38,47	33,73	42,94
G02-02_B	Gebouw 2 (6 lagen)	246678,22	576547,03	5,70	42,01	38,38	33,64	42,85
G02-02_C	Gebouw 2 (6 lagen)	246678,22	576547,03	8,70	42,06	38,49	33,65	42,90
G02-02_D	Gebouw 2 (6 lagen)	246678,22	576547,03	11,70	42,25	38,73	33,82	43,09
G02-02_E	Gebouw 2 (6 lagen)	246678,22	576547,03	14,70	42,54	39,03	34,07	43,36
G02-02_F	Gebouw 2 (6 lagen)	246678,22	576547,03	17,70	42,75	39,23	34,28	43,57
G02-03_A	Gebouw 2 (6 lagen)	246693,21	576547,50	2,70	41,52	37,86	33,18	42,37
G02-03_B	Gebouw 2 (6 lagen)	246693,21	576547,50	5,70	41,44	37,76	33,10	42,28
G02-03_C	Gebouw 2 (6 lagen)	246693,21	576547,50	8,70	41,46	37,82	33,08	42,29
G02-03_D	Gebouw 2 (6 lagen)	246693,21	576547,50	11,70	41,61	38,02	33,21	42,45
G02-03_E	Gebouw 2 (6 lagen)	246693,21	576547,50	14,70	41,86	38,29	33,44	42,69
G02-03_F	Gebouw 2 (6 lagen)	246693,21	576547,50	17,70	42,13	38,56	33,69	42,95
G02-04_A	Gebouw 2 (6 lagen)	246706,04	576547,89	2,70	41,04	37,36	32,71	41,89
G02-04_B	Gebouw 2 (6 lagen)	246706,04	576547,89	5,70	41,12	37,40	32,80	41,96
G02-04_C	Gebouw 2 (6 lagen)	246706,04	576547,89	8,70	41,07	37,40	32,72	41,91
G02-04_D	Gebouw 2 (6 lagen)	246706,04	576547,89	11,70	41,17	37,53	32,79	42,00
G02-04_E	Gebouw 2 (6 lagen)	246706,04	576547,89	14,70	41,38	37,76	32,98	42,21
G02-04_F	Gebouw 2 (6 lagen)	246706,04	576547,89	17,70	41,62	38,03	33,21	42,45
G02-05_A	Gebouw 2 (6 lagen)	246716,24	576539,10	2,70	38,09	34,86	29,27	38,84
G02-05_B	Gebouw 2 (6 lagen)	246716,24	576539,10	5,70	38,26	34,90	28,87	38,78
G02-05_C	Gebouw 2 (6 lagen)	246716,24	576539,10	8,70	38,14	34,76	28,57	38,59
G02-05_D	Gebouw 2 (6 lagen)	246716,24	576539,10	11,70	38,49	35,16	28,89	38,94

Alle getoonde dB-waarden zijn A-gewogen

Omgevingswet, Geomilieu V2025.2 Licentiehouder: Noordelijk Akoestisch Adviesburo BV 24-2-2026 16:20:17

Gemeentewegen - maximale hoogten

Rapport: Resultatentabel
Model: => Maximale hoogten - februari 2026
LAeq totaalresultaten voor toetspunten
Groep: Gemeentewegen
Groepsreductie: Nee

Naam Toetspunt	Omschrijving	X	Y	Hoogte	Dag	Avond	Nacht	Lden
G02-05_E	Gebouw 2 (6 lagen)	246716,24	576539,10	14,70	38,97	35,66	29,23	39,38
G02-05_F	Gebouw 2 (6 lagen)	246716,24	576539,10	17,70	39,20	35,90	29,34	39,58
G02-06_A	Gebouw 2 (6 lagen)	246717,36	576524,78	2,70	38,23	34,99	29,81	39,13
G02-06_B	Gebouw 2 (6 lagen)	246717,36	576524,78	5,70	38,75	35,33	29,93	39,46
G02-06_C	Gebouw 2 (6 lagen)	246717,36	576524,78	8,70	38,36	35,00	29,38	39,02
G02-06_D	Gebouw 2 (6 lagen)	246717,36	576524,78	11,70	38,41	35,16	29,25	39,03
G02-06_E	Gebouw 2 (6 lagen)	246717,36	576524,78	14,70	39,02	35,81	29,56	39,55
G02-06_F	Gebouw 2 (6 lagen)	246717,36	576524,78	17,70	39,40	36,16	29,68	39,84
G02-07_A	Gebouw 2 (6 lagen)	246718,39	576511,58	2,70	37,34	34,32	29,13	38,37
G02-07_B	Gebouw 2 (6 lagen)	246718,39	576511,58	5,70	38,23	34,96	29,73	39,09
G02-07_C	Gebouw 2 (6 lagen)	246718,39	576511,58	8,70	38,00	34,79	29,36	38,82
G02-07_D	Gebouw 2 (6 lagen)	246718,39	576511,58	11,70	38,16	35,12	29,20	38,90
G02-07_E	Gebouw 2 (6 lagen)	246718,39	576511,58	14,70	39,36	36,28	29,88	39,91
G02-07_F	Gebouw 2 (6 lagen)	246718,39	576511,58	17,70	40,05	36,88	30,27	40,48
G02-08_A	Gebouw 2 (6 lagen)	246699,20	576509,70	2,70	35,24	32,20	25,57	35,74
G02-08_B	Gebouw 2 (6 lagen)	246699,20	576509,70	5,70	36,30	32,97	26,37	36,65
G02-08_C	Gebouw 2 (6 lagen)	246699,20	576509,70	8,70	36,95	33,52	26,93	37,25
G02-08_D	Gebouw 2 (6 lagen)	246699,20	576509,70	11,70	37,63	34,19	27,67	37,94
G02-08_E	Gebouw 2 (6 lagen)	246699,20	576509,70	14,70	38,36	34,95	28,62	38,75
G02-08_F	Gebouw 2 (6 lagen)	246699,20	576509,70	17,70	39,07	35,71	30,01	39,70
G02-09_A	Gebouw 2 (6 lagen)	246697,95	576523,18	2,70	32,37	29,44	22,95	32,97
G02-09_B	Gebouw 2 (6 lagen)	246697,95	576523,18	5,70	33,48	30,33	23,86	33,97
G02-09_C	Gebouw 2 (6 lagen)	246697,95	576523,18	8,70	34,42	31,15	24,71	34,85
G02-09_D	Gebouw 2 (6 lagen)	246697,95	576523,18	11,70	35,30	32,00	25,64	35,74
G02-09_E	Gebouw 2 (6 lagen)	246697,95	576523,18	14,70	36,26	32,98	26,80	36,77
G02-09_F	Gebouw 2 (6 lagen)	246697,95	576523,18	17,70	37,44	34,11	28,56	38,14
G02-10_A	Gebouw 2 (6 lagen)	246697,36	576533,44	2,70	29,30	26,53	20,62	30,20
G02-10_B	Gebouw 2 (6 lagen)	246697,36	576533,44	5,70	30,25	27,39	21,50	31,10
G02-10_C	Gebouw 2 (6 lagen)	246697,36	576533,44	8,70	31,40	28,47	22,56	32,21
G02-10_D	Gebouw 2 (6 lagen)	246697,36	576533,44	11,70	32,78	29,85	23,91	33,57
G02-10_E	Gebouw 2 (6 lagen)	246697,36	576533,44	14,70	34,55	31,60	25,64	35,33
G02-10_F	Gebouw 2 (6 lagen)	246697,36	576533,44	17,70	37,61	34,36	28,84	38,37
G02-11_A	Gebouw 2 (6 lagen)	246678,07	576540,04	2,70	29,14	26,58	20,24	30,01
G02-11_B	Gebouw 2 (6 lagen)	246678,07	576540,04	5,70	29,99	27,33	21,03	30,81
G02-11_C	Gebouw 2 (6 lagen)	246678,07	576540,04	8,70	31,26	28,53	22,21	32,04
G02-11_D	Gebouw 2 (6 lagen)	246678,07	576540,04	11,70	33,07	30,35	23,96	33,83
G02-11_E	Gebouw 2 (6 lagen)	246678,07	576540,04	14,70	35,44	32,73	26,23	36,17
G02-11_F	Gebouw 2 (6 lagen)	246678,07	576540,04	17,70	38,14	35,37	28,84	38,82
G02-12_A	Gebouw 2 (6 lagen)	246660,69	576533,70	2,70	25,12	22,64	16,13	25,98
G02-12_B	Gebouw 2 (6 lagen)	246660,69	576533,70	5,70	25,98	23,37	16,88	26,77
G02-12_C	Gebouw 2 (6 lagen)	246660,69	576533,70	8,70	27,36	24,62	18,12	28,07
G02-12_D	Gebouw 2 (6 lagen)	246660,69	576533,70	11,70	28,89	26,05	19,53	29,54
G02-12_E	Gebouw 2 (6 lagen)	246660,69	576533,70	14,70	30,59	27,72	21,16	31,21
G02-12_F	Gebouw 2 (6 lagen)	246660,69	576533,70	17,70	32,80	29,91	23,29	33,38
G02-13_A	Gebouw 2 (6 lagen)	246656,90	576528,15	2,70	29,05	26,50	20,17	29,93
G02-13_B	Gebouw 2 (6 lagen)	246656,90	576528,15	5,70	30,23	27,58	21,29	31,06
G02-13_C	Gebouw 2 (6 lagen)	246656,90	576528,15	8,70	32,22	29,56	23,19	33,02
G02-13_D	Gebouw 2 (6 lagen)	246656,90	576528,15	11,70	36,81	34,26	27,71	37,61
G02-13_E	Gebouw 2 (6 lagen)	246656,90	576528,15	14,70	38,48	35,89	29,34	39,26
G02-13_F	Gebouw 2 (6 lagen)	246656,90	576528,15	17,70	39,31	36,66	30,14	40,06
G02-14_A	Gebouw 2 (6 lagen)	246654,19	576537,23	2,70	36,27	32,36	28,13	37,15
G02-14_B	Gebouw 2 (6 lagen)	246654,19	576537,23	5,70	36,24	32,35	28,05	37,11
G02-14_C	Gebouw 2 (6 lagen)	246654,19	576537,23	8,70	36,67	32,90	28,41	37,53
G02-14_D	Gebouw 2 (6 lagen)	246654,19	576537,23	11,70	38,46	35,09	29,96	39,30
G02-14_E	Gebouw 2 (6 lagen)	246654,19	576537,23	14,70	39,61	36,34	31,01	40,43
G02-14_F	Gebouw 2 (6 lagen)	246654,19	576537,23	17,70	40,72	37,45	32,12	41,54

Alle getoonde dB-waarden zijn A-gewogen

Omgevingswet, Geomilieu V2025.2 Licentiehouder: Noordelijk Akoestisch Adviesburo BV 24-2-2026 16:20:17

Gemeentewegen - maximale hoogten

Rapport: Resultatentabel
Model: => Maximale hoogten - februari 2026
LAeq totaalresultaten voor toetspunten
Groep: Gemeentewegen
Groepsreductie: Nee

Naam Toetspunt	Omschrijving	X	Y	Hoogte	Dag	Avond	Nacht	Lden
G03-01_A	Gebouw 3 (5 lagen)	246574,95	576472,54	2,70	49,20	46,75	40,10	50,03
G03-01_B	Gebouw 3 (5 lagen)	246574,95	576472,54	5,70	50,30	47,81	41,14	51,10
G03-01_C	Gebouw 3 (5 lagen)	246574,95	576472,54	8,70	50,43	47,92	41,26	51,22
G03-01_D	Gebouw 3 (5 lagen)	246574,95	576472,54	11,70	50,39	47,88	41,23	51,18
G03-01_E	Gebouw 3 (5 lagen)	246574,95	576472,54	14,70	50,33	47,81	41,17	51,12
G03-02_A	Gebouw 3 (5 lagen)	246590,35	576473,29	2,70	42,94	40,50	33,81	43,76
G03-02_B	Gebouw 3 (5 lagen)	246590,35	576473,29	5,70	44,06	41,59	34,89	44,86
G03-02_C	Gebouw 3 (5 lagen)	246590,35	576473,29	8,70	44,47	41,99	35,29	45,26
G03-02_D	Gebouw 3 (5 lagen)	246590,35	576473,29	11,70	44,47	41,97	35,29	45,26
G03-02_E	Gebouw 3 (5 lagen)	246590,35	576473,29	14,70	44,47	41,95	35,31	45,26
G03-03_A	Gebouw 3 (5 lagen)	246605,00	576473,91	2,70	39,97	37,54	30,85	40,80
G03-03_B	Gebouw 3 (5 lagen)	246605,00	576473,91	5,70	40,79	38,32	31,63	41,59
G03-03_C	Gebouw 3 (5 lagen)	246605,00	576473,91	8,70	41,57	39,08	32,38	42,36
G03-03_D	Gebouw 3 (5 lagen)	246605,00	576473,91	11,70	41,60	39,09	32,43	42,39
G03-03_E	Gebouw 3 (5 lagen)	246605,00	576473,91	14,70	41,64	39,10	32,48	42,43
G03-04_A	Gebouw 3 (5 lagen)	246619,68	576474,27	2,70	37,70	35,26	28,59	38,53
G03-04_B	Gebouw 3 (5 lagen)	246619,68	576474,27	5,70	38,56	36,08	29,42	39,37
G03-04_C	Gebouw 3 (5 lagen)	246619,68	576474,27	8,70	39,38	36,88	30,22	40,17
G03-04_D	Gebouw 3 (5 lagen)	246619,68	576474,27	11,70	39,75	37,22	30,58	40,53
G03-04_E	Gebouw 3 (5 lagen)	246619,68	576474,27	14,70	39,78	37,22	30,64	40,57
G03-05_A	Gebouw 3 (5 lagen)	246634,65	576474,91	2,70	37,29	34,85	28,19	38,12
G03-05_B	Gebouw 3 (5 lagen)	246634,65	576474,91	5,70	38,07	35,59	28,94	38,88
G03-05_C	Gebouw 3 (5 lagen)	246634,65	576474,91	8,70	38,82	36,32	29,67	39,62
G03-05_D	Gebouw 3 (5 lagen)	246634,65	576474,91	11,70	39,47	36,95	30,32	40,26
G03-05_E	Gebouw 3 (5 lagen)	246634,65	576474,91	14,70	39,49	36,93	30,36	40,28
G03-06_A	Gebouw 3 (5 lagen)	246649,02	576464,57	2,70	32,93	30,00	24,29	33,81
G03-06_B	Gebouw 3 (5 lagen)	246649,02	576464,57	5,70	34,46	31,19	25,53	35,16
G03-06_C	Gebouw 3 (5 lagen)	246649,02	576464,57	8,70	35,10	31,77	25,99	35,72
G03-06_D	Gebouw 3 (5 lagen)	246649,02	576464,57	11,70	35,53	32,22	26,42	36,16
G03-06_E	Gebouw 3 (5 lagen)	246649,02	576464,57	14,70	35,50	32,15	26,43	36,13
G03-07_A	Gebouw 3 (5 lagen)	246660,84	576461,15	2,70	47,88	44,10	39,36	48,63
G03-07_B	Gebouw 3 (5 lagen)	246660,84	576461,15	5,70	47,85	44,03	39,16	48,53
G03-07_C	Gebouw 3 (5 lagen)	246660,84	576461,15	8,70	47,45	43,61	38,65	48,08
G03-07_D	Gebouw 3 (5 lagen)	246660,84	576461,15	11,70	46,97	43,15	38,09	47,58
G03-07_E	Gebouw 3 (5 lagen)	246660,84	576461,15	14,70	46,51	42,72	37,58	47,10
G03-08_A	Gebouw 3 (5 lagen)	246647,28	576456,66	2,70	53,76	49,99	45,32	54,55
G03-08_B	Gebouw 3 (5 lagen)	246647,28	576456,66	5,70	52,81	49,08	44,31	53,58
G03-08_C	Gebouw 3 (5 lagen)	246647,28	576456,66	8,70	51,87	48,23	43,30	52,63
G03-08_D	Gebouw 3 (5 lagen)	246647,28	576456,66	11,70	51,18	47,63	42,53	51,93
G03-08_E	Gebouw 3 (5 lagen)	246647,28	576456,66	14,70	50,59	47,13	41,87	51,33
G03-09_A	Gebouw 3 (5 lagen)	246630,92	576456,19	2,70	53,58	49,89	45,12	54,37
G03-09_B	Gebouw 3 (5 lagen)	246630,92	576456,19	5,70	52,78	49,16	44,26	53,56
G03-09_C	Gebouw 3 (5 lagen)	246630,92	576456,19	8,70	52,03	48,54	43,43	52,81
G03-09_D	Gebouw 3 (5 lagen)	246630,92	576456,19	11,70	51,50	48,12	42,82	52,27
G03-09_E	Gebouw 3 (5 lagen)	246630,92	576456,19	14,70	50,98	47,68	42,23	51,74
G03-10_A	Gebouw 3 (5 lagen)	246607,45	576454,98	2,70	54,14	50,55	45,63	54,93
G03-10_B	Gebouw 3 (5 lagen)	246607,45	576454,98	5,70	53,49	50,02	44,91	54,28
G03-10_C	Gebouw 3 (5 lagen)	246607,45	576454,98	8,70	52,95	49,62	44,27	53,73
G03-10_D	Gebouw 3 (5 lagen)	246607,45	576454,98	11,70	52,43	49,21	43,68	53,21
G03-10_E	Gebouw 3 (5 lagen)	246607,45	576454,98	14,70	51,99	48,85	43,18	52,76
G03-11_A	Gebouw 3 (5 lagen)	246586,23	576454,23	2,70	54,39	50,98	45,82	55,20
G03-11_B	Gebouw 3 (5 lagen)	246586,23	576454,23	5,70	54,08	50,81	45,39	54,87
G03-11_C	Gebouw 3 (5 lagen)	246586,23	576454,23	8,70	53,64	50,49	44,87	54,42
G03-11_D	Gebouw 3 (5 lagen)	246586,23	576454,23	11,70	53,21	50,14	44,38	53,99
G03-11_E	Gebouw 3 (5 lagen)	246586,23	576454,23	14,70	52,85	49,86	43,98	53,63
G03-12_A	Gebouw 3 (5 lagen)	246572,15	576463,07	2,70	54,96	52,43	45,98	55,81

Alle getoonde dB-waarden zijn A-gewogen

Omgevingswet, Geomilieu V2025.2 Licentiehouder: Noordelijk Akoestisch Adviesburo BV 24-2-2026 16:20:17

Gemeentewegen - maximale hoogten

Rapport: Resultatentabel
Model: => Maximale hoogten - februari 2026
LAeq totaalresultaten voor toetspunten
Groep: Gemeentewegen
Groepsreductie: Nee

Naam Toetspunt	Omschrijving	X	Y	Hoogte	Dag	Avond	Nacht	Lden
G03-12_B	Gebouw 3 (5 lagen)	246572,15	576463,07	5,70	55,86	53,29	46,79	56,67
G03-12_C	Gebouw 3 (5 lagen)	246572,15	576463,07	8,70	56,03	53,45	46,92	56,82
G03-12_D	Gebouw 3 (5 lagen)	246572,15	576463,07	11,70	56,04	53,46	46,92	56,83
G03-12_E	Gebouw 3 (5 lagen)	246572,15	576463,07	14,70	55,97	53,40	46,85	56,76
G04-01_A	Gebouw 4 (5 lagen)	246618,83	576497,58	2,70	27,50	24,63	18,80	28,37
G04-01_B	Gebouw 4 (5 lagen)	246618,83	576497,58	5,70	28,26	25,33	19,54	29,11
G04-01_C	Gebouw 4 (5 lagen)	246618,83	576497,58	8,70	28,92	25,95	20,17	29,75
G04-01_D	Gebouw 4 (5 lagen)	246618,83	576497,58	11,70	30,25	27,11	21,59	31,08
G04-01_E	Gebouw 4 (5 lagen)	246618,83	576497,58	14,70	31,29	28,00	22,68	32,10
G04-02_A	Gebouw 4 (5 lagen)	246630,82	576497,95	2,70	27,50	24,53	18,87	28,37
G04-02_B	Gebouw 4 (5 lagen)	246630,82	576497,95	5,70	28,15	25,12	19,48	29,00
G04-02_C	Gebouw 4 (5 lagen)	246630,82	576497,95	8,70	28,85	25,80	20,16	29,68
G04-02_D	Gebouw 4 (5 lagen)	246630,82	576497,95	11,70	29,86	26,72	21,18	30,68
G04-02_E	Gebouw 4 (5 lagen)	246630,82	576497,95	14,70	31,11	27,80	22,50	31,92
G04-03_A	Gebouw 4 (5 lagen)	246642,82	576498,33	2,70	27,26	24,48	18,47	28,12
G04-03_B	Gebouw 4 (5 lagen)	246642,82	576498,33	5,70	27,88	25,01	19,09	28,72
G04-03_C	Gebouw 4 (5 lagen)	246642,82	576498,33	8,70	29,84	27,05	21,01	30,68
G04-03_D	Gebouw 4 (5 lagen)	246642,82	576498,33	11,70	34,44	31,84	25,51	35,29
G04-03_E	Gebouw 4 (5 lagen)	246642,82	576498,33	14,70	35,26	32,50	26,37	36,09
G04-04_A	Gebouw 4 (5 lagen)	246654,81	576498,71	2,70	27,01	24,03	18,31	27,86
G04-04_B	Gebouw 4 (5 lagen)	246654,81	576498,71	5,70	27,68	24,56	18,99	28,50
G04-04_C	Gebouw 4 (5 lagen)	246654,81	576498,71	8,70	28,27	25,07	19,55	29,06
G04-04_D	Gebouw 4 (5 lagen)	246654,81	576498,71	11,70	29,04	25,73	20,36	29,82
G04-04_E	Gebouw 4 (5 lagen)	246654,81	576498,71	14,70	30,79	27,28	22,21	31,57
G04-05_A	Gebouw 4 (5 lagen)	246666,81	576499,09	2,70	26,42	23,51	17,67	27,26
G04-05_B	Gebouw 4 (5 lagen)	246666,81	576499,09	5,70	27,09	24,09	18,33	27,91
G04-05_C	Gebouw 4 (5 lagen)	246666,81	576499,09	8,70	28,10	25,00	19,34	28,90
G04-05_D	Gebouw 4 (5 lagen)	246666,81	576499,09	11,70	29,45	26,25	20,72	30,24
G04-05_E	Gebouw 4 (5 lagen)	246666,81	576499,09	14,70	31,45	28,11	22,80	32,24
G04-06_A	Gebouw 4 (5 lagen)	246678,80	576499,47	2,70	25,85	22,82	17,13	26,68
G04-06_B	Gebouw 4 (5 lagen)	246678,80	576499,47	5,70	26,63	23,55	17,89	27,44
G04-06_C	Gebouw 4 (5 lagen)	246678,80	576499,47	8,70	28,77	25,78	19,96	29,57
G04-06_D	Gebouw 4 (5 lagen)	246678,80	576499,47	11,70	33,41	30,69	24,46	34,22
G04-06_E	Gebouw 4 (5 lagen)	246678,80	576499,47	14,70	34,87	32,02	25,96	35,67
G04-07_A	Gebouw 4 (5 lagen)	246690,79	576499,85	2,70	25,59	22,57	16,92	26,44
G04-07_B	Gebouw 4 (5 lagen)	246690,79	576499,85	5,70	26,36	23,26	17,68	27,19
G04-07_C	Gebouw 4 (5 lagen)	246690,79	576499,85	8,70	28,00	24,70	19,39	28,81
G04-07_D	Gebouw 4 (5 lagen)	246690,79	576499,85	11,70	30,77	27,21	22,29	31,58
G04-07_E	Gebouw 4 (5 lagen)	246690,79	576499,85	14,70	32,10	28,57	23,60	32,91
G04-08_A	Gebouw 4 (5 lagen)	246695,98	576485,23	2,70	44,54	40,98	35,24	45,05
G04-08_B	Gebouw 4 (5 lagen)	246695,98	576485,23	5,70	45,03	41,35	35,46	45,42
G04-08_C	Gebouw 4 (5 lagen)	246695,98	576485,23	8,70	45,13	41,43	35,45	45,48
G04-08_D	Gebouw 4 (5 lagen)	246695,98	576485,23	11,70	45,19	41,49	35,49	45,53
G04-08_E	Gebouw 4 (5 lagen)	246695,98	576485,23	14,70	45,64	42,01	36,02	46,02
G04-09_A	Gebouw 4 (5 lagen)	246690,17	576470,27	2,70	47,62	43,94	38,69	48,24
G04-09_B	Gebouw 4 (5 lagen)	246690,17	576470,27	5,70	47,84	44,10	38,76	48,39
G04-09_C	Gebouw 4 (5 lagen)	246690,17	576470,27	8,70	47,71	43,97	38,57	48,24
G04-09_D	Gebouw 4 (5 lagen)	246690,17	576470,27	11,70	47,47	43,75	38,27	47,98
G04-09_E	Gebouw 4 (5 lagen)	246690,17	576470,27	14,70	47,23	43,56	37,98	47,73
G04-10_A	Gebouw 4 (5 lagen)	246678,18	576469,93	2,70	46,54	42,80	37,80	47,22
G04-10_B	Gebouw 4 (5 lagen)	246678,18	576469,93	5,70	46,83	43,02	37,94	47,44
G04-10_C	Gebouw 4 (5 lagen)	246678,18	576469,93	8,70	46,74	42,92	37,77	47,31
G04-10_D	Gebouw 4 (5 lagen)	246678,18	576469,93	11,70	46,52	42,72	37,50	47,08
G04-10_E	Gebouw 4 (5 lagen)	246678,18	576469,93	14,70	46,34	42,59	37,28	46,89
G04-11_A	Gebouw 4 (5 lagen)	246666,18	576469,59	2,70	45,32	41,58	36,74	46,06
G04-11_B	Gebouw 4 (5 lagen)	246666,18	576469,59	5,70	45,64	41,83	36,90	46,30

Alle getoonde dB-waarden zijn A-gewogen

Omgevingswet, Geomilieu V2025.2 Licentiehouder: Noordelijk Akoestisch Adviesburo BV 24-2-2026 16:20:17

Gemeentewegen - maximale hoogten

Rapport: Resultatentabel
Model: => Maximale hoogten - februari 2026
LAeq totaalresultaten voor toetspunten
Groep: Gemeentewegen
Groepsreductie: Nee

Naam Toetspunt	Omschrijving	X	Y	Hoogte	Dag	Avond	Nacht	Lden
G04-11_C	Gebouw 4 (5 lagen)	246666,18	576469,59	8,70	45,56	41,73	36,72	46,18
G04-11_D	Gebouw 4 (5 lagen)	246666,18	576469,59	11,70	45,37	41,57	36,48	45,98
G04-11_E	Gebouw 4 (5 lagen)	246666,18	576469,59	14,70	45,29	41,58	36,35	45,90
G04-12_A	Gebouw 4 (5 lagen)	246659,61	576479,24	2,70	37,48	35,05	28,40	38,32
G04-12_B	Gebouw 4 (5 lagen)	246659,61	576479,24	5,70	38,16	35,67	29,04	38,97
G04-12_C	Gebouw 4 (5 lagen)	246659,61	576479,24	8,70	38,88	36,35	29,74	39,67
G04-12_D	Gebouw 4 (5 lagen)	246659,61	576479,24	11,70	39,69	37,12	30,53	40,47
G04-12_E	Gebouw 4 (5 lagen)	246659,61	576479,24	14,70	40,46	37,87	31,30	41,23
G04-13_A	Gebouw 4 (5 lagen)	246648,91	576488,43	2,70	38,33	35,86	29,31	39,18
G04-13_B	Gebouw 4 (5 lagen)	246648,91	576488,43	5,70	39,02	36,50	29,97	39,85
G04-13_C	Gebouw 4 (5 lagen)	246648,91	576488,43	8,70	39,71	37,15	30,61	40,51
G04-13_D	Gebouw 4 (5 lagen)	246648,91	576488,43	11,70	40,51	37,92	31,38	41,29
G04-13_E	Gebouw 4 (5 lagen)	246648,91	576488,43	14,70	41,06	38,45	31,92	41,83
G04-14_A	Gebouw 4 (5 lagen)	246636,92	576487,92	2,70	37,13	34,65	28,09	37,97
G04-14_B	Gebouw 4 (5 lagen)	246636,92	576487,92	5,70	37,93	35,36	28,83	38,73
G04-14_C	Gebouw 4 (5 lagen)	246636,92	576487,92	8,70	38,69	36,09	29,54	39,46
G04-14_D	Gebouw 4 (5 lagen)	246636,92	576487,92	11,70	39,55	36,91	30,36	40,30
G04-14_E	Gebouw 4 (5 lagen)	246636,92	576487,92	14,70	40,26	37,60	31,07	41,01
G04-15_A	Gebouw 4 (5 lagen)	246624,93	576487,42	2,70	38,57	36,14	29,47	39,40
G04-15_B	Gebouw 4 (5 lagen)	246624,93	576487,42	5,70	39,38	36,87	30,23	40,18
G04-15_C	Gebouw 4 (5 lagen)	246624,93	576487,42	8,70	40,16	37,60	30,96	40,93
G04-15_D	Gebouw 4 (5 lagen)	246624,93	576487,42	11,70	40,76	38,17	31,53	41,51
G04-15_E	Gebouw 4 (5 lagen)	246624,93	576487,42	14,70	41,37	38,74	32,15	42,11
G04-16_A	Gebouw 4 (5 lagen)	246614,22	576492,20	2,70	40,26	37,90	31,20	41,12
G04-16_B	Gebouw 4 (5 lagen)	246614,22	576492,20	5,70	41,00	38,59	31,88	41,83
G04-16_C	Gebouw 4 (5 lagen)	246614,22	576492,20	8,70	41,76	39,30	32,59	42,56
G04-16_D	Gebouw 4 (5 lagen)	246614,22	576492,20	11,70	42,13	39,64	32,96	42,92
G04-16_E	Gebouw 4 (5 lagen)	246614,22	576492,20	14,70	42,44	39,92	33,28	43,23
G05-01_A	Gebouw 5 (6 lagen)	246542,31	576417,25	2,70	60,62	58,20	51,50	61,45
G05-01_B	Gebouw 5 (6 lagen)	246542,31	576417,25	5,70	60,91	58,44	51,74	61,71
G05-01_C	Gebouw 5 (6 lagen)	246542,31	576417,25	8,70	60,86	58,37	51,67	61,65
G05-01_D	Gebouw 5 (6 lagen)	246542,31	576417,25	11,70	60,69	58,20	51,50	61,48
G05-01_E	Gebouw 5 (6 lagen)	246542,31	576417,25	14,70	60,47	57,97	51,28	61,25
G05-01_F	Gebouw 5 (6 lagen)	246542,31	576417,25	17,70	60,21	57,70	51,01	60,99
G05-02_A	Gebouw 5 (6 lagen)	246543,08	576402,23	2,70	60,49	58,07	51,37	61,32
G05-02_B	Gebouw 5 (6 lagen)	246543,08	576402,23	5,70	60,79	58,33	51,63	61,59
G05-02_C	Gebouw 5 (6 lagen)	246543,08	576402,23	8,70	60,75	58,27	51,57	61,54
G05-02_D	Gebouw 5 (6 lagen)	246543,08	576402,23	11,70	60,59	58,11	51,40	61,38
G05-02_E	Gebouw 5 (6 lagen)	246543,08	576402,23	14,70	60,38	57,88	51,18	61,16
G05-02_F	Gebouw 5 (6 lagen)	246543,08	576402,23	17,70	60,11	57,62	50,92	60,90
G05-03_A	Gebouw 5 (6 lagen)	246543,71	576387,17	2,70	60,33	57,92	51,20	61,16
G05-03_B	Gebouw 5 (6 lagen)	246543,71	576387,17	5,70	60,60	58,14	51,43	61,40
G05-03_C	Gebouw 5 (6 lagen)	246543,71	576387,17	8,70	60,55	58,08	51,37	61,35
G05-03_D	Gebouw 5 (6 lagen)	246543,71	576387,17	11,70	60,40	57,91	51,20	61,18
G05-03_E	Gebouw 5 (6 lagen)	246543,71	576387,17	14,70	60,17	57,68	50,98	60,96
G05-03_F	Gebouw 5 (6 lagen)	246543,71	576387,17	17,70	59,91	57,42	50,71	60,69
G05-04_A	Gebouw 5 (6 lagen)	246554,43	576375,87	2,70	54,29	51,83	45,12	55,09
G05-04_B	Gebouw 5 (6 lagen)	246554,43	576375,87	5,70	54,71	52,22	45,51	55,49
G05-04_C	Gebouw 5 (6 lagen)	246554,43	576375,87	8,70	54,62	52,13	45,42	55,40
G05-04_D	Gebouw 5 (6 lagen)	246554,43	576375,87	11,70	54,49	51,99	45,29	55,27
G05-04_E	Gebouw 5 (6 lagen)	246554,43	576375,87	14,70	54,33	51,83	45,13	55,11
G05-04_F	Gebouw 5 (6 lagen)	246554,43	576375,87	17,70	54,16	51,66	44,95	54,94
G05-05_A	Gebouw 5 (6 lagen)	246564,24	576384,49	2,70	30,68	27,95	21,98	31,58
G05-05_B	Gebouw 5 (6 lagen)	246564,24	576384,49	5,70	32,92	30,08	24,09	33,75
G05-05_C	Gebouw 5 (6 lagen)	246564,24	576384,49	8,70	34,33	31,48	25,39	35,12
G05-05_D	Gebouw 5 (6 lagen)	246564,24	576384,49	11,70	34,94	31,95	25,90	35,66

Alle getoonde dB-waarden zijn A-gewogen

Omgevingswet, Geomilieu V2025.2 Licentiehouder: Noordelijk Akoestisch Adviesburo BV 24-2-2026 16:20:17

Gemeentewegen - maximale hoogten

Rapport: Resultatentabel
Model: => Maximale hoogten - februari 2026
LAeq totaalresultaten voor toetspunten
Groep: Gemeentewegen
Groepsreductie: Nee

Naam Toetspunt	Omschrijving	X	Y	Hoogte	Dag	Avond	Nacht	Lden
G05-05_E	Gebouw 5 (6 lagen)	246564,24	576384,49	14,70	36,04	33,00	26,86	36,70
G05-05_F	Gebouw 5 (6 lagen)	246564,24	576384,49	17,70	36,91	33,87	27,56	37,51
G05-06_A	Gebouw 5 (6 lagen)	246563,56	576398,31	2,70	32,13	29,15	23,49	33,00
G05-06_B	Gebouw 5 (6 lagen)	246563,56	576398,31	5,70	33,69	30,60	24,94	34,49
G05-06_C	Gebouw 5 (6 lagen)	246563,56	576398,31	8,70	34,46	31,34	25,60	35,22
G05-06_D	Gebouw 5 (6 lagen)	246563,56	576398,31	11,70	35,28	32,13	26,33	36,00
G05-06_E	Gebouw 5 (6 lagen)	246563,56	576398,31	14,70	36,14	32,98	27,05	36,81
G05-06_F	Gebouw 5 (6 lagen)	246563,56	576398,31	17,70	36,89	33,77	27,63	37,51
G05-07_A	Gebouw 5 (6 lagen)	246562,96	576414,18	2,70	40,90	38,22	32,20	41,81
G05-07_B	Gebouw 5 (6 lagen)	246562,96	576414,18	5,70	41,78	39,08	32,96	42,65
G05-07_C	Gebouw 5 (6 lagen)	246562,96	576414,18	8,70	42,62	39,91	33,69	43,44
G05-07_D	Gebouw 5 (6 lagen)	246562,96	576414,18	11,70	43,21	40,48	34,20	44,00
G05-07_E	Gebouw 5 (6 lagen)	246562,96	576414,18	14,70	43,17	40,46	34,12	43,95
G05-07_F	Gebouw 5 (6 lagen)	246562,96	576414,18	17,70	38,51	35,15	29,59	39,19
G05-08_A	Gebouw 5 (6 lagen)	246551,88	576429,35	2,70	56,48	53,90	47,45	57,30
G05-08_B	Gebouw 5 (6 lagen)	246551,88	576429,35	5,70	57,06	54,45	47,98	57,86
G05-08_C	Gebouw 5 (6 lagen)	246551,88	576429,35	8,70	57,11	54,50	48,01	57,90
G05-08_D	Gebouw 5 (6 lagen)	246551,88	576429,35	11,70	57,03	54,41	47,92	57,81
G05-08_E	Gebouw 5 (6 lagen)	246551,88	576429,35	14,70	56,87	54,25	47,75	57,65
G05-08_F	Gebouw 5 (6 lagen)	246551,88	576429,35	17,70	56,68	54,07	47,56	57,46
G06-01_A	Gebouw 6 (5 lagen)	246568,23	576429,91	2,70	53,45	50,71	44,53	54,27
G06-01_B	Gebouw 6 (5 lagen)	246568,23	576429,91	5,70	54,44	51,72	45,44	55,24
G06-01_C	Gebouw 6 (5 lagen)	246568,23	576429,91	8,70	54,54	51,81	45,51	55,32
G06-01_D	Gebouw 6 (5 lagen)	246568,23	576429,91	11,70	54,45	51,73	45,42	55,24
G06-01_E	Gebouw 6 (5 lagen)	246568,23	576429,91	14,70	54,32	51,61	45,28	55,11
G06-02_A	Gebouw 6 (5 lagen)	246583,22	576430,56	2,70	52,09	49,23	43,27	52,92
G06-02_B	Gebouw 6 (5 lagen)	246583,22	576430,56	5,70	52,93	50,11	44,03	53,74
G06-02_C	Gebouw 6 (5 lagen)	246583,22	576430,56	8,70	53,17	50,36	44,23	53,97
G06-02_D	Gebouw 6 (5 lagen)	246583,22	576430,56	11,70	53,11	50,31	44,15	53,90
G06-02_E	Gebouw 6 (5 lagen)	246583,22	576430,56	14,70	53,01	50,22	44,03	53,80
G06-03_A	Gebouw 6 (5 lagen)	246598,20	576431,21	2,70	51,07	48,03	42,33	51,89
G06-03_B	Gebouw 6 (5 lagen)	246598,20	576431,21	5,70	51,70	48,70	42,89	52,50
G06-03_C	Gebouw 6 (5 lagen)	246598,20	576431,21	8,70	52,10	49,15	43,22	52,89
G06-03_D	Gebouw 6 (5 lagen)	246598,20	576431,21	11,70	52,06	49,14	43,16	52,85
G06-03_E	Gebouw 6 (5 lagen)	246598,20	576431,21	14,70	51,97	49,07	43,06	52,76
G06-04_A	Gebouw 6 (5 lagen)	246613,19	576431,78	2,70	50,01	46,75	41,37	50,82
G06-04_B	Gebouw 6 (5 lagen)	246613,19	576431,78	5,70	50,48	47,25	41,78	51,27
G06-04_C	Gebouw 6 (5 lagen)	246613,19	576431,78	8,70	50,81	47,65	42,04	51,59
G06-04_D	Gebouw 6 (5 lagen)	246613,19	576431,78	11,70	50,78	47,66	41,98	51,56
G06-04_E	Gebouw 6 (5 lagen)	246613,19	576431,78	14,70	50,63	47,53	41,82	51,41
G06-05_A	Gebouw 6 (5 lagen)	246624,15	576421,72	2,70	41,31	37,67	32,91	42,14
G06-05_B	Gebouw 6 (5 lagen)	246624,15	576421,72	5,70	41,91	38,22	33,44	42,70
G06-05_C	Gebouw 6 (5 lagen)	246624,15	576421,72	8,70	42,01	38,34	33,50	42,79
G06-05_D	Gebouw 6 (5 lagen)	246624,15	576421,72	11,70	42,21	38,61	33,63	42,97
G06-05_E	Gebouw 6 (5 lagen)	246624,15	576421,72	14,70	42,33	38,77	33,69	43,08
G06-06_A	Gebouw 6 (5 lagen)	246620,90	576411,24	2,70	33,27	30,63	24,30	34,10
G06-06_B	Gebouw 6 (5 lagen)	246620,90	576411,24	5,70	35,16	32,40	26,10	35,93
G06-06_C	Gebouw 6 (5 lagen)	246620,90	576411,24	8,70	36,78	34,00	27,66	37,52
G06-06_D	Gebouw 6 (5 lagen)	246620,90	576411,24	11,70	38,78	36,11	29,57	39,52
G06-06_E	Gebouw 6 (5 lagen)	246620,90	576411,24	14,70	39,97	37,24	30,67	40,66
G06-07_A	Gebouw 6 (5 lagen)	246616,93	576417,41	2,70	32,73	30,25	23,83	33,62
G06-07_B	Gebouw 6 (5 lagen)	246616,93	576417,41	5,70	34,17	31,65	25,23	35,04
G06-07_C	Gebouw 6 (5 lagen)	246616,93	576417,41	8,70	36,38	33,80	27,39	37,21
G06-07_D	Gebouw 6 (5 lagen)	246616,93	576417,41	11,70	38,85	36,29	29,82	39,67
G06-07_E	Gebouw 6 (5 lagen)	246616,93	576417,41	14,70	40,79	38,04	31,82	41,59
G06-08_A	Gebouw 6 (6 lagen)	246604,25	576422,83	2,70	33,38	31,00	24,43	34,28

Alle getoonde dB-waarden zijn A-gewogen

Omgevingswet, Geomilieu V2025.2 Licentiehouder: Noordelijk Akoestisch Adviesburo BV 24-2-2026 16:20:17

Gemeentewegen - maximale hoogten

Rapport: Resultatentabel
Model: => Maximale hoogten - februari 2026
LAeq totaalresultaten voor toetspunten
Groep: Gemeentewegen
Groepsreductie: Nee

Naam Toetspunt	Omschrijving	X	Y	Hoogte	Dag	Avond	Nacht	Lden
G06-08_B	Gebouw 6 (6 lagen)	246604,25	576422,83	5,70	34,69	32,24	25,69	35,55
G06-08_C	Gebouw 6 (6 lagen)	246604,25	576422,83	8,70	36,05	33,59	27,01	36,90
G06-08_D	Gebouw 6 (6 lagen)	246604,25	576422,83	11,70	37,74	35,24	28,65	38,56
G06-08_E	Gebouw 6 (6 lagen)	246604,25	576422,83	14,70	39,19	36,59	30,00	39,95
G06-09_A	Gebouw 6 (5 lagen)	246589,26	576422,22	2,70	32,31	29,91	23,40	33,22
G06-09_B	Gebouw 6 (5 lagen)	246589,26	576422,22	5,70	33,87	31,39	24,88	34,73
G06-09_C	Gebouw 6 (5 lagen)	246589,26	576422,22	8,70	34,93	32,39	25,88	35,75
G06-09_D	Gebouw 6 (5 lagen)	246589,26	576422,22	11,70	36,75	34,19	27,63	37,54
G06-09_E	Gebouw 6 (5 lagen)	246589,26	576422,22	14,70	38,31	35,70	29,11	39,06
G06-10_A	Gebouw 6 (5 lagen)	246574,27	576421,61	2,70	32,27	29,83	23,26	33,13
G06-10_B	Gebouw 6 (5 lagen)	246574,27	576421,61	5,70	33,48	30,95	24,40	34,29
G06-10_C	Gebouw 6 (5 lagen)	246574,27	576421,61	8,70	34,72	32,10	25,57	35,49
G06-10_D	Gebouw 6 (5 lagen)	246574,27	576421,61	11,70	36,39	33,76	27,18	37,14
G06-10_E	Gebouw 6 (5 lagen)	246574,27	576421,61	14,70	37,61	34,95	28,34	38,33
G07-01_A	Gebouw 7 (5 lagen)	246639,49	576432,02	2,70	48,77	45,31	40,19	49,56
G07-01_B	Gebouw 7 (5 lagen)	246639,49	576432,02	5,70	49,10	45,63	40,46	49,87
G07-01_C	Gebouw 7 (5 lagen)	246639,49	576432,02	8,70	49,21	45,79	40,52	49,97
G07-01_D	Gebouw 7 (5 lagen)	246639,49	576432,02	11,70	49,28	45,92	40,54	50,03
G07-01_E	Gebouw 7 (5 lagen)	246639,49	576432,02	14,70	49,14	45,79	40,37	49,88
G07-02_A	Gebouw 7 (5 lagen)	246654,48	576432,65	2,70	48,65	45,18	40,05	49,43
G07-02_B	Gebouw 7 (5 lagen)	246654,48	576432,65	5,70	48,98	45,46	40,31	49,72
G07-02_C	Gebouw 7 (5 lagen)	246654,48	576432,65	8,70	49,06	45,58	40,35	49,80
G07-02_D	Gebouw 7 (5 lagen)	246654,48	576432,65	11,70	49,09	45,66	40,32	49,82
G07-02_E	Gebouw 7 (5 lagen)	246654,48	576432,65	14,70	48,99	45,60	40,20	49,72
G07-03_A	Gebouw 7 (5 lagen)	246669,46	576433,27	2,70	48,40	44,90	39,66	49,12
G07-03_B	Gebouw 7 (5 lagen)	246669,46	576433,27	5,70	48,71	45,16	39,91	49,40
G07-03_C	Gebouw 7 (5 lagen)	246669,46	576433,27	8,70	48,77	45,23	39,93	49,45
G07-03_D	Gebouw 7 (5 lagen)	246669,46	576433,27	11,70	48,74	45,24	39,86	49,41
G07-03_E	Gebouw 7 (5 lagen)	246669,46	576433,27	14,70	48,73	45,27	39,84	49,40
G07-04_A	Gebouw 7 (5 lagen)	246684,45	576433,90	2,70	48,84	45,30	39,77	49,43
G07-04_B	Gebouw 7 (5 lagen)	246684,45	576433,90	5,70	49,11	45,51	40,00	49,68
G07-04_C	Gebouw 7 (5 lagen)	246684,45	576433,90	8,70	49,09	45,49	39,95	49,65
G07-04_D	Gebouw 7 (5 lagen)	246684,45	576433,90	11,70	48,98	45,41	39,83	49,54
G07-04_E	Gebouw 7 (5 lagen)	246684,45	576433,90	14,70	48,86	45,32	39,73	49,43
G07-05_A	Gebouw 7 (5 lagen)	246699,44	576434,53	2,70	51,81	48,18	41,61	52,01
G07-05_B	Gebouw 7 (5 lagen)	246699,44	576434,53	5,70	51,41	47,76	41,36	51,65
G07-05_C	Gebouw 7 (5 lagen)	246699,44	576434,53	8,70	50,76	47,12	40,87	51,05
G07-05_D	Gebouw 7 (5 lagen)	246699,44	576434,53	11,70	50,13	46,51	40,39	50,48
G07-05_E	Gebouw 7 (5 lagen)	246699,44	576434,53	14,70	49,60	46,02	40,02	50,01
G07-06_A	Gebouw 7 (5 lagen)	246704,35	576425,04	2,70	52,24	48,62	41,10	52,18
G07-06_B	Gebouw 7 (5 lagen)	246704,35	576425,04	5,70	51,75	48,09	40,65	51,69
G07-06_C	Gebouw 7 (5 lagen)	246704,35	576425,04	8,70	50,94	47,27	39,88	50,89
G07-06_D	Gebouw 7 (5 lagen)	246704,35	576425,04	11,70	50,16	46,48	39,16	50,12
G07-06_E	Gebouw 7 (5 lagen)	246704,35	576425,04	14,70	49,41	45,75	38,48	49,39
G07-07_A	Gebouw 7 (5 lagen)	246700,73	576415,06	2,70	44,64	41,05	33,40	44,56
G07-07_B	Gebouw 7 (5 lagen)	246700,73	576415,06	5,70	44,71	41,10	33,49	44,63
G07-07_C	Gebouw 7 (5 lagen)	246700,73	576415,06	8,70	44,66	41,12	33,60	44,64
G07-07_D	Gebouw 7 (5 lagen)	246700,73	576415,06	11,70	45,01	41,58	34,18	45,07
G07-07_E	Gebouw 7 (5 lagen)	246700,73	576415,06	14,70	45,71	42,31	34,95	45,80
G07-08_A	Gebouw 7 (5 lagen)	246695,82	576421,24	2,70	32,46	29,78	23,49	33,28
G07-08_B	Gebouw 7 (5 lagen)	246695,82	576421,24	5,70	33,67	31,00	24,65	34,47
G07-08_C	Gebouw 7 (5 lagen)	246695,82	576421,24	8,70	35,20	32,52	26,10	35,97
G07-08_D	Gebouw 7 (5 lagen)	246695,82	576421,24	11,70	37,34	34,72	28,24	38,13
G07-08_E	Gebouw 7 (5 lagen)	246695,82	576421,24	14,70	39,19	36,48	30,15	39,98
G07-09_A	Gebouw 7 (5 lagen)	246685,03	576427,06	2,70	32,31	29,63	23,23	33,09
G07-09_B	Gebouw 7 (5 lagen)	246685,03	576427,06	5,70	33,97	31,23	24,79	34,70

Alle getoonde dB-waarden zijn A-gewogen

Omgevingswet, Geomilieu V2025.2 Licentiehouder: Noordelijk Akoestisch Adviesburo BV 24-2-2026 16:20:17

Gemeentewegen - maximale hoogten

Rapport: Resultatentabel
Model: => Maximale hoogten - februari 2026
LAeq totaalresultaten voor toetspunten
Groep: Gemeentewegen
Groepsreductie: Nee

Naam Toetspunt	Omschrijving	X	Y	Hoogte	Dag	Avond	Nacht	Lden
G07-09_C	Gebouw 7 (5 lagen)	246685,03	576427,06	8,70	36,45	33,64	27,31	37,18
G07-09_D	Gebouw 7 (5 lagen)	246685,03	576427,06	11,70	38,59	35,81	29,26	39,26
G07-09_E	Gebouw 7 (5 lagen)	246685,03	576427,06	14,70	39,61	36,77	30,06	40,19
G07-10_A	Gebouw 7 (5 lagen)	246670,05	576426,38	2,70	33,44	30,73	24,14	34,14
G07-10_B	Gebouw 7 (5 lagen)	246670,05	576426,38	5,70	35,16	32,35	25,73	35,79
G07-10_C	Gebouw 7 (5 lagen)	246670,05	576426,38	8,70	36,94	34,15	27,49	37,57
G07-10_D	Gebouw 7 (5 lagen)	246670,05	576426,38	11,70	39,05	36,35	29,60	39,70
G07-10_E	Gebouw 7 (5 lagen)	246670,05	576426,38	14,70	39,96	37,12	30,33	40,52
G07-11_A	Gebouw 7 (5 lagen)	246655,07	576425,70	2,70	33,77	31,09	24,30	34,42
G07-11_B	Gebouw 7 (5 lagen)	246655,07	576425,70	5,70	35,58	32,75	25,93	36,13
G07-11_C	Gebouw 7 (5 lagen)	246655,07	576425,70	8,70	37,35	34,46	27,64	37,87
G07-11_D	Gebouw 7 (5 lagen)	246655,07	576425,70	11,70	39,16	36,30	29,53	39,71
G07-11_E	Gebouw 7 (5 lagen)	246655,07	576425,70	14,70	40,16	37,25	30,48	40,69
G07-12_A	Gebouw 7 (5 lagen)	246644,95	576419,00	2,70	31,88	29,12	22,15	32,43
G07-12_B	Gebouw 7 (5 lagen)	246644,95	576419,00	5,70	33,49	30,50	23,50	33,90
G07-12_C	Gebouw 7 (5 lagen)	246644,95	576419,00	8,70	34,71	31,54	24,53	35,02
G07-12_D	Gebouw 7 (5 lagen)	246644,95	576419,00	11,70	36,09	32,91	25,98	36,42
G07-12_E	Gebouw 7 (5 lagen)	246644,95	576419,00	14,70	36,98	33,74	26,85	37,29
G07-13_A	Gebouw 7 (5 lagen)	246640,72	576412,18	2,70	34,14	31,36	24,83	34,82
G07-13_B	Gebouw 7 (5 lagen)	246640,72	576412,18	5,70	35,89	32,96	26,48	36,50
G07-13_C	Gebouw 7 (5 lagen)	246640,72	576412,18	8,70	37,92	34,94	28,56	38,53
G07-13_D	Gebouw 7 (5 lagen)	246640,72	576412,18	11,70	39,53	36,62	30,10	40,14
G07-13_E	Gebouw 7 (5 lagen)	246640,72	576412,18	14,70	40,47	37,54	30,93	41,04
G07-14_A	Gebouw 7 (5 lagen)	246635,82	576421,83	2,70	41,09	37,41	32,72	41,92
G07-14_B	Gebouw 7 (5 lagen)	246635,82	576421,83	5,70	41,78	38,08	33,35	42,58
G07-14_C	Gebouw 7 (5 lagen)	246635,82	576421,83	8,70	42,05	38,45	33,56	42,85
G07-14_D	Gebouw 7 (5 lagen)	246635,82	576421,83	11,70	42,59	39,17	34,01	43,39
G07-14_E	Gebouw 7 (5 lagen)	246635,82	576421,83	14,70	43,21	39,88	34,56	44,00
G08-01_A	Gebouw 8 (3 lagen)	246634,16	576523,19	2,70	36,95	34,11	28,37	37,87
G08-01_B	Gebouw 8 (3 lagen)	246634,16	576523,19	5,70	36,91	34,02	28,28	37,80
G08-01_C	Gebouw 8 (3 lagen)	246634,16	576523,19	8,70	37,34	34,42	28,64	38,20
G08-02_A	Gebouw 8 (3 lagen)	246637,77	576515,47	2,70	30,53	27,01	22,27	31,44
G08-02_B	Gebouw 8 (3 lagen)	246637,77	576515,47	5,70	30,68	27,14	22,37	31,56
G08-02_C	Gebouw 8 (3 lagen)	246637,77	576515,47	8,70	30,97	27,42	22,58	31,82
G08-03_A	Gebouw 8 (3 lagen)	246634,81	576505,36	2,70	28,49	25,96	19,64	29,38
G08-03_B	Gebouw 8 (3 lagen)	246634,81	576505,36	5,70	28,98	26,35	20,07	29,83
G08-03_C	Gebouw 8 (3 lagen)	246634,81	576505,36	8,70	30,29	27,59	21,31	31,10
G08-04_A	Gebouw 8 (3 lagen)	246631,25	576515,05	2,70	37,49	35,17	28,57	38,41
G08-04_B	Gebouw 8 (3 lagen)	246631,25	576515,05	5,70	37,72	35,31	28,74	38,60
G08-04_C	Gebouw 8 (3 lagen)	246631,25	576515,05	8,70	38,35	35,86	29,32	39,19
G09-01_A	Gebouw 9 (3 lagen)	246658,03	576523,48	2,70	24,57	21,74	15,81	25,43
G09-01_B	Gebouw 9 (3 lagen)	246658,03	576523,48	5,70	25,32	22,44	16,50	26,14
G09-01_C	Gebouw 9 (3 lagen)	246658,03	576523,48	8,70	26,72	23,79	17,86	27,52
G09-02_A	Gebouw 9 (3 lagen)	246660,77	576515,75	2,70	24,84	22,15	15,97	25,69
G09-02_B	Gebouw 9 (3 lagen)	246660,77	576515,75	5,70	25,63	22,80	16,65	26,41
G09-02_C	Gebouw 9 (3 lagen)	246660,77	576515,75	8,70	27,07	24,12	17,99	27,79
G09-03_A	Gebouw 9 (3 lagen)	246658,06	576505,77	2,70	28,19	25,59	19,34	29,07
G09-03_B	Gebouw 9 (3 lagen)	246658,06	576505,77	5,70	28,48	25,76	19,57	29,31
G09-03_C	Gebouw 9 (3 lagen)	246658,06	576505,77	8,70	29,67	26,88	20,68	30,45
G09-04_A	Gebouw 9 (3 lagen)	246654,89	576515,67	2,70	36,03	33,60	27,12	36,93
G09-04_B	Gebouw 9 (3 lagen)	246654,89	576515,67	5,70	35,89	33,38	26,95	36,76
G09-04_C	Gebouw 9 (3 lagen)	246654,89	576515,67	8,70	36,64	34,09	27,65	37,48
G10-01_A	Gebouw 10 (3 lagen)	246583,54	576377,84	2,70	46,77	44,31	37,61	47,57
G10-01_B	Gebouw 10 (3 lagen)	246583,54	576377,84	5,70	48,04	45,54	38,84	48,82
G10-01_C	Gebouw 10 (3 lagen)	246583,54	576377,84	8,70	48,17	45,67	38,97	48,95
G10-02_A	Gebouw 10 (3 lagen)	246598,52	576378,59	2,70	43,59	41,16	34,42	44,40

Alle getoonde dB-waarden zijn A-gewogen

Omgevingswet, Geomilieu V2025.2 Licentiehouder: Noordelijk Akoestisch Adviesburo BV 24-2-2026 16:20:17

Gemeentewegen - maximale hoogten

Rapport: Resultatentabel
Model: => Maximale hoogten - februari 2026
LAeq totaalresultaten voor toetspunten
Groep: Gemeentewegen
Groepsreductie: Nee

Naam Toetspunt	Omschrijving	X	Y	Hoogte	Dag	Avond	Nacht	Lden
G10-02_B	Gebouw 10 (3 lagen)	246598,52	576378,59	5,70	44,71	42,23	35,51	45,50
G10-02_C	Gebouw 10 (3 lagen)	246598,52	576378,59	8,70	45,42	42,92	36,20	46,19
G10-03_A	Gebouw 10 (3 lagen)	246613,50	576379,33	2,70	41,91	39,46	32,72	42,71
G10-03_B	Gebouw 10 (3 lagen)	246613,50	576379,33	5,70	42,97	40,47	33,74	43,74
G10-03_C	Gebouw 10 (3 lagen)	246613,50	576379,33	8,70	44,10	41,57	34,85	44,86
G10-04_A	Gebouw 10 (3 lagen)	246626,93	576383,07	2,70	32,96	29,97	24,25	33,80
G10-04_B	Gebouw 10 (3 lagen)	246626,93	576383,07	5,70	34,90	31,74	26,02	35,64
G10-04_C	Gebouw 10 (3 lagen)	246626,93	576383,07	8,70	35,85	32,62	26,79	36,51
G10-05_A	Gebouw 10 (3 lagen)	246626,52	576394,28	2,70	33,51	30,29	25,09	34,41
G10-05_B	Gebouw 10 (3 lagen)	246626,52	576394,28	5,70	35,71	32,34	27,07	36,50
G10-05_C	Gebouw 10 (3 lagen)	246626,52	576394,28	8,70	36,46	33,10	27,67	37,19
G10-06_A	Gebouw 10 (3 lagen)	246622,31	576400,24	2,70	33,74	30,59	25,18	34,60
G10-06_B	Gebouw 10 (3 lagen)	246622,31	576400,24	5,70	35,45	32,07	26,73	36,20
G10-06_C	Gebouw 10 (3 lagen)	246622,31	576400,24	8,70	36,27	32,96	27,45	37,00
G10-07_A	Gebouw 10 (3 lagen)	246618,91	576391,94	2,70	32,08	29,55	23,16	32,95
G10-07_B	Gebouw 10 (3 lagen)	246618,91	576391,94	5,70	33,96	31,37	25,01	34,81
G10-07_C	Gebouw 10 (3 lagen)	246618,91	576391,94	8,70	36,61	34,06	27,60	37,44
G10-08_A	Gebouw 10 (3 lagen)	246613,20	576385,46	2,70	30,37	27,74	21,53	31,24
G10-08_B	Gebouw 10 (3 lagen)	246613,20	576385,46	5,70	31,82	29,09	22,95	32,66
G10-08_C	Gebouw 10 (3 lagen)	246613,20	576385,46	8,70	33,06	30,26	24,13	33,86
G10-09_A	Gebouw 10 (3 lagen)	246598,22	576384,71	2,70	29,93	27,29	21,10	30,81
G10-09_B	Gebouw 10 (3 lagen)	246598,22	576384,71	5,70	31,28	28,54	22,41	32,12
G10-09_C	Gebouw 10 (3 lagen)	246598,22	576384,71	8,70	32,54	29,72	23,62	33,34
G10-10_A	Gebouw 10 (3 lagen)	246583,23	576383,97	2,70	30,17	27,37	21,47	31,06
G10-10_B	Gebouw 10 (3 lagen)	246583,23	576383,97	5,70	31,78	28,87	22,99	32,61
G10-10_C	Gebouw 10 (3 lagen)	246583,23	576383,97	8,70	32,95	29,99	24,14	33,76
G10-11_A	Gebouw 10 (3 lagen)	246569,81	576380,23	2,70	43,67	41,18	34,58	44,49
G10-11_B	Gebouw 10 (3 lagen)	246569,81	576380,23	5,70	44,86	42,33	35,72	45,65
G10-11_C	Gebouw 10 (3 lagen)	246569,81	576380,23	8,70	44,91	42,37	35,76	45,70
G11-01_A	Gebouw 11 (3 lagen)	246638,93	576400,70	2,70	33,92	30,63	25,28	34,72
G11-01_B	Gebouw 11 (3 lagen)	246638,93	576400,70	5,70	35,60	32,11	26,81	36,31
G11-01_C	Gebouw 11 (3 lagen)	246638,93	576400,70	8,70	36,20	32,74	27,31	36,87
G11-02_A	Gebouw 11 (3 lagen)	246642,05	576393,80	2,70	29,83	27,07	20,37	30,46
G11-02_B	Gebouw 11 (3 lagen)	246642,05	576393,80	5,70	31,94	29,00	22,28	32,46
G11-02_C	Gebouw 11 (3 lagen)	246642,05	576393,80	8,70	34,46	31,45	24,80	34,97
G11-03_A	Gebouw 11 (3 lagen)	246646,12	576388,21	2,70	29,31	26,57	20,07	30,02
G11-03_B	Gebouw 11 (3 lagen)	246646,12	576388,21	5,70	31,07	28,15	21,67	31,68
G11-03_C	Gebouw 11 (3 lagen)	246646,12	576388,21	8,70	32,64	29,59	23,23	33,22
G11-04_A	Gebouw 11 (3 lagen)	246661,11	576388,96	2,70	30,31	27,49	21,12	31,02
G11-04_B	Gebouw 11 (3 lagen)	246661,11	576388,96	5,70	31,97	28,99	22,59	32,58
G11-04_C	Gebouw 11 (3 lagen)	246661,11	576388,96	8,70	33,31	30,25	23,85	33,87
G11-05_A	Gebouw 11 (3 lagen)	246676,09	576389,71	2,70	31,23	28,28	21,62	31,77
G11-05_B	Gebouw 11 (3 lagen)	246676,09	576389,71	5,70	32,59	29,54	22,90	33,08
G11-05_C	Gebouw 11 (3 lagen)	246676,09	576389,71	8,70	33,75	30,64	24,06	34,22
G11-06_A	Gebouw 11 (3 lagen)	246686,35	576387,33	2,70	41,63	38,16	30,56	41,62
G11-06_B	Gebouw 11 (3 lagen)	246686,35	576387,33	5,70	42,52	38,95	31,38	42,47
G11-06_C	Gebouw 11 (3 lagen)	246686,35	576387,33	8,70	42,86	39,28	31,78	42,82
G11-07_A	Gebouw 11 (3 lagen)	246676,30	576383,37	2,70	40,00	37,12	30,04	40,45
G11-07_B	Gebouw 11 (3 lagen)	246676,30	576383,37	5,70	41,06	38,02	30,94	41,42
G11-07_C	Gebouw 11 (3 lagen)	246676,30	576383,37	8,70	42,08	39,06	32,06	42,47
G11-08_A	Gebouw 11 (3 lagen)	246661,44	576382,44	2,70	39,65	37,03	30,15	40,30
G11-08_B	Gebouw 11 (3 lagen)	246661,44	576382,44	5,70	40,69	37,90	31,00	41,24
G11-08_C	Gebouw 11 (3 lagen)	246661,44	576382,44	8,70	41,68	38,88	32,01	42,23
G11-09_A	Gebouw 11 (3 lagen)	246645,88	576381,55	2,70	39,08	36,54	29,74	39,81
G11-09_B	Gebouw 11 (3 lagen)	246645,88	576381,55	5,70	40,31	37,67	30,88	40,98
G11-09_C	Gebouw 11 (3 lagen)	246645,88	576381,55	8,70	41,64	38,98	32,21	42,31

Alle getoonde dB-waarden zijn A-gewogen

Omgevingswet, Geomilieu V2025.2 Licentiehouder: Noordelijk Akoestisch Adviesburo BV 24-2-2026 16:20:17

Gemeentewegen - maximale hoogten

Rapport: Resultatentabel
Model: => Maximale hoogten - februari 2026
LAeq totaalresultaten voor toetspunten
Groep: Gemeentewegen
Groepsreductie: Nee

Naam Toetspunt	Omschrijving	X	Y	Hoogte	Dag	Avond	Nacht	Lden
G11-10_A	Gebouw 11 (3 lagen)	246636,44	576384,79	2,70	33,50	30,61	24,85	34,38
G11-10_B	Gebouw 11 (3 lagen)	246636,44	576384,79	5,70	35,50	32,51	26,73	36,32
G11-10_C	Gebouw 11 (3 lagen)	246636,44	576384,79	8,70	37,63	34,75	28,71	38,42
G11-11_A	Gebouw 11 (3 lagen)	246635,71	576395,31	2,70	34,72	31,68	26,17	35,61
G11-11_B	Gebouw 11 (3 lagen)	246635,71	576395,31	5,70	36,63	33,47	27,95	37,44
G11-11_C	Gebouw 11 (3 lagen)	246635,71	576395,31	8,70	38,06	35,04	29,24	38,85
G12-01_A	Gebouw 12 (6 lagen)	246545,21	576355,46	2,70	59,21	56,83	50,09	60,05
G12-01_B	Gebouw 12 (6 lagen)	246545,21	576355,46	5,70	59,51	57,07	50,34	60,32
G12-01_C	Gebouw 12 (6 lagen)	246545,21	576355,46	8,70	59,48	57,03	50,30	60,28
G12-01_D	Gebouw 12 (6 lagen)	246545,21	576355,46	11,70	59,34	56,88	50,15	60,13
G12-01_E	Gebouw 12 (6 lagen)	246545,21	576355,46	14,70	59,14	56,67	49,95	59,93
G12-01_F	Gebouw 12 (6 lagen)	246545,21	576355,46	17,70	58,90	56,42	49,70	59,69
G12-02_A	Gebouw 12 (6 lagen)	246545,72	576340,46	2,70	59,28	56,89	50,15	60,11
G12-02_B	Gebouw 12 (6 lagen)	246545,72	576340,46	5,70	59,54	57,11	50,38	60,35
G12-02_C	Gebouw 12 (6 lagen)	246545,72	576340,46	8,70	59,51	57,05	50,32	60,30
G12-02_D	Gebouw 12 (6 lagen)	246545,72	576340,46	11,70	59,35	56,89	50,16	60,14
G12-02_E	Gebouw 12 (6 lagen)	246545,72	576340,46	14,70	59,15	56,67	49,95	59,94
G12-02_F	Gebouw 12 (6 lagen)	246545,72	576340,46	17,70	58,91	56,43	49,71	59,70
G12-03_A	Gebouw 12 (6 lagen)	246546,23	576325,47	2,70	59,41	57,03	50,29	60,25
G12-03_B	Gebouw 12 (6 lagen)	246546,23	576325,47	5,70	59,67	57,23	50,50	60,48
G12-03_C	Gebouw 12 (6 lagen)	246546,23	576325,47	8,70	59,61	57,16	50,43	60,41
G12-03_D	Gebouw 12 (6 lagen)	246546,23	576325,47	11,70	59,47	57,01	50,28	60,26
G12-03_E	Gebouw 12 (6 lagen)	246546,23	576325,47	14,70	59,27	56,79	50,07	60,06
G12-03_F	Gebouw 12 (6 lagen)	246546,23	576325,47	17,70	59,03	56,55	49,83	59,82
G12-04_A	Gebouw 12 (6 lagen)	246556,56	576314,25	2,70	55,20	52,90	46,15	56,08
G12-04_B	Gebouw 12 (6 lagen)	246556,56	576314,25	5,70	55,76	53,35	46,61	56,58
G12-04_C	Gebouw 12 (6 lagen)	246556,56	576314,25	8,70	55,85	53,40	46,66	56,65
G12-04_D	Gebouw 12 (6 lagen)	246556,56	576314,25	11,70	55,77	53,30	46,56	56,56
G12-04_E	Gebouw 12 (6 lagen)	246556,56	576314,25	14,70	55,56	53,09	46,35	56,35
G12-04_F	Gebouw 12 (6 lagen)	246556,56	576314,25	17,70	55,12	52,63	45,89	55,89
G12-05_A	Gebouw 12 (6 lagen)	246566,14	576326,25	2,70	44,72	42,53	35,80	45,67
G12-05_B	Gebouw 12 (6 lagen)	246566,14	576326,25	5,70	45,74	43,38	36,65	46,59
G12-05_C	Gebouw 12 (6 lagen)	246566,14	576326,25	8,70	46,23	43,76	37,02	47,02
G12-05_D	Gebouw 12 (6 lagen)	246566,14	576326,25	11,70	39,23	36,64	30,03	39,99
G12-05_E	Gebouw 12 (6 lagen)	246566,14	576326,25	14,70	39,78	37,10	30,49	40,49
G12-05_F	Gebouw 12 (6 lagen)	246566,14	576326,25	17,70	37,93	34,90	28,45	38,49
G12-06_A	Gebouw 12 (6 lagen)	246565,70	576341,25	2,70	36,32	33,93	27,38	37,22
G12-06_B	Gebouw 12 (6 lagen)	246565,70	576341,25	5,70	37,37	34,89	28,34	38,21
G12-06_C	Gebouw 12 (6 lagen)	246565,70	576341,25	8,70	38,08	35,52	28,94	38,87
G12-06_D	Gebouw 12 (6 lagen)	246565,70	576341,25	11,70	38,39	35,79	29,19	39,15
G12-06_E	Gebouw 12 (6 lagen)	246565,70	576341,25	14,70	39,02	36,34	29,76	39,74
G12-06_F	Gebouw 12 (6 lagen)	246565,70	576341,25	17,70	39,13	36,30	29,74	39,77
G12-07_A	Gebouw 12 (6 lagen)	246565,26	576356,24	2,70	33,87	31,52	24,94	34,78
G12-07_B	Gebouw 12 (6 lagen)	246565,26	576356,24	5,70	34,99	32,53	25,97	35,84
G12-07_C	Gebouw 12 (6 lagen)	246565,26	576356,24	8,70	35,77	33,22	26,64	36,56
G12-07_D	Gebouw 12 (6 lagen)	246565,26	576356,24	11,70	36,21	33,57	27,00	36,95
G12-07_E	Gebouw 12 (6 lagen)	246565,26	576356,24	14,70	36,84	34,10	27,51	37,52
G12-07_F	Gebouw 12 (6 lagen)	246565,26	576356,24	17,70	37,46	34,62	28,00	38,07
G12-08_A	Gebouw 12 (6 lagen)	246555,20	576368,09	2,70	53,93	51,48	44,77	54,74
G12-08_B	Gebouw 12 (6 lagen)	246555,20	576368,09	5,70	54,36	51,87	45,16	55,14
G12-08_C	Gebouw 12 (6 lagen)	246555,20	576368,09	8,70	54,30	51,80	45,10	55,08
G12-08_D	Gebouw 12 (6 lagen)	246555,20	576368,09	11,70	54,17	51,67	44,97	54,95
G12-08_E	Gebouw 12 (6 lagen)	246555,20	576368,09	14,70	54,02	51,52	44,82	54,80
G12-08_F	Gebouw 12 (6 lagen)	246555,20	576368,09	17,70	53,84	51,34	44,65	54,62
G13-01_A	Gebouw 13 (3 lagen)	246587,24	576369,45	2,70	45,47	43,02	36,29	46,27
G13-01_B	Gebouw 13 (3 lagen)	246587,24	576369,45	5,70	46,73	44,25	37,52	47,51

Alle getoonde dB-waarden zijn A-gewogen

Omgevingswet, Geomilieu V2025.2 Licentiehouder: Noordelijk Akoestisch Adviesburo BV 24-2-2026 16:20:17

Gemeentewegen - maximale hoogten

Rapport: Resultatentabel
Model: => Maximale hoogten - februari 2026
LAeq totaalresultaten voor toetspunten
Groep: Gemeentewegen
Groepsreductie: Nee

Naam Toetspunt	Omschrijving	X	Y	Hoogte	Dag	Avond	Nacht	Lden
G13-01_C	Gebouw 13 (3 lagen)	246587,24	576369,45	8,70	46,89	44,40	37,67	47,67
G13-02_A	Gebouw 13 (3 lagen)	246602,21	576370,40	2,70	42,29	39,83	33,11	43,09
G13-02_B	Gebouw 13 (3 lagen)	246602,21	576370,40	5,70	43,38	40,89	34,18	44,16
G13-02_C	Gebouw 13 (3 lagen)	246602,21	576370,40	8,70	44,00	41,47	34,77	44,76
G13-03_A	Gebouw 13 (3 lagen)	246617,18	576371,35	2,70	41,52	39,06	32,33	42,31
G13-03_B	Gebouw 13 (3 lagen)	246617,18	576371,35	5,70	42,51	40,01	33,29	43,28
G13-03_C	Gebouw 13 (3 lagen)	246617,18	576371,35	8,70	43,41	40,87	34,16	44,16
G13-04_A	Gebouw 13 (3 lagen)	246634,43	576368,70	2,70	31,78	29,00	22,78	32,56
G13-04_B	Gebouw 13 (3 lagen)	246634,43	576368,70	5,70	33,77	30,88	24,60	34,47
G13-04_C	Gebouw 13 (3 lagen)	246634,43	576368,70	8,70	35,03	32,00	25,66	35,63
G13-05_A	Gebouw 13 (3 lagen)	246617,66	576363,87	2,70	33,69	31,19	24,72	34,55
G13-05_B	Gebouw 13 (3 lagen)	246617,66	576363,87	5,70	35,70	33,15	26,67	36,53
G13-05_C	Gebouw 13 (3 lagen)	246617,66	576363,87	8,70	37,47	34,91	28,38	38,27
G13-06_A	Gebouw 13 (3 lagen)	246602,69	576362,92	2,70	36,55	34,28	27,65	37,49
G13-06_B	Gebouw 13 (3 lagen)	246602,69	576362,92	5,70	37,89	35,50	28,89	38,77
G13-06_C	Gebouw 13 (3 lagen)	246602,69	576362,92	8,70	39,26	36,81	30,20	40,10
G13-07_A	Gebouw 13 (3 lagen)	246587,72	576361,97	2,70	40,04	37,90	31,21	41,04
G13-07_B	Gebouw 13 (3 lagen)	246587,72	576361,97	5,70	40,71	38,43	31,75	41,63
G13-07_C	Gebouw 13 (3 lagen)	246587,72	576361,97	8,70	41,44	39,06	32,38	42,30
G13-08_A	Gebouw 13 (3 lagen)	246570,47	576364,62	2,70	40,39	38,04	31,33	41,26
G13-08_B	Gebouw 13 (3 lagen)	246570,47	576364,62	5,70	41,48	39,04	32,33	42,29
G13-08_C	Gebouw 13 (3 lagen)	246570,47	576364,62	8,70	41,70	39,22	32,53	42,50
G14-01_A	Gebouw 14 (3 lagen)	246668,21	576373,99	2,70	40,04	37,34	30,43	40,64
G14-01_B	Gebouw 14 (3 lagen)	246668,21	576373,99	5,70	40,69	37,80	30,87	41,18
G14-01_C	Gebouw 14 (3 lagen)	246668,21	576373,99	8,70	41,16	38,25	31,33	41,64
G14-02_A	Gebouw 14 (3 lagen)	246653,24	576372,95	2,70	39,31	36,72	29,90	40,00
G14-02_B	Gebouw 14 (3 lagen)	246653,24	576372,95	5,70	40,39	37,66	30,83	41,00
G14-02_C	Gebouw 14 (3 lagen)	246653,24	576372,95	8,70	40,98	38,22	31,39	41,57
G14-03_A	Gebouw 14 (3 lagen)	246683,17	576375,03	2,70	41,55	38,49	31,33	41,87
G14-03_B	Gebouw 14 (3 lagen)	246683,17	576375,03	5,70	42,10	38,91	31,72	42,35
G14-03_C	Gebouw 14 (3 lagen)	246683,17	576375,03	8,70	42,42	39,22	32,06	42,67
G14-04_A	Gebouw 14 (3 lagen)	246689,69	576372,05	2,70	41,45	37,98	30,42	41,45
G14-04_B	Gebouw 14 (3 lagen)	246689,69	576372,05	5,70	42,33	38,77	31,25	42,30
G14-04_C	Gebouw 14 (3 lagen)	246689,69	576372,05	8,70	42,68	39,12	31,65	42,66
G14-05_A	Gebouw 14 (3 lagen)	246668,68	576367,17	2,70	33,33	30,68	24,20	34,10
G14-05_B	Gebouw 14 (3 lagen)	246668,68	576367,17	5,70	35,50	32,77	26,23	36,20
G14-05_C	Gebouw 14 (3 lagen)	246668,68	576367,17	8,70	37,65	34,87	28,28	38,31
G14-06_A	Gebouw 14 (3 lagen)	246683,64	576368,21	2,70	33,59	30,92	24,44	34,35
G14-06_B	Gebouw 14 (3 lagen)	246683,64	576368,21	5,70	35,48	32,75	26,22	36,19
G14-06_C	Gebouw 14 (3 lagen)	246683,64	576368,21	8,70	37,92	35,14	28,58	38,59
G14-07_A	Gebouw 14 (3 lagen)	246653,72	576366,14	2,70	32,89	30,23	23,66	33,62
G14-07_B	Gebouw 14 (3 lagen)	246653,72	576366,14	5,70	34,77	32,03	25,46	35,46
G14-07_C	Gebouw 14 (3 lagen)	246653,72	576366,14	8,70	37,53	34,77	28,17	38,19
G14-08_A	Gebouw 14 (3 lagen)	246647,19	576369,11	2,70	33,17	30,53	24,10	33,96
G14-08_B	Gebouw 14 (3 lagen)	246647,19	576369,11	5,70	35,13	32,46	26,01	35,90
G14-08_C	Gebouw 14 (3 lagen)	246647,19	576369,11	8,70	37,51	34,82	28,34	38,26
G15-01_A	Gebouw 15 (3 lagen)	246650,27	576322,91	2,70	33,25	30,62	24,26	34,07
G15-01_B	Gebouw 15 (3 lagen)	246650,27	576322,91	5,70	35,28	32,60	26,22	36,07
G15-01_C	Gebouw 15 (3 lagen)	246650,27	576322,91	8,70	38,43	35,85	29,34	39,23
G15-02_A	Gebouw 15 (3 lagen)	246674,29	576328,17	2,70	31,93	29,12	22,54	32,57
G15-02_B	Gebouw 15 (3 lagen)	246674,29	576328,17	5,70	33,73	30,81	24,14	34,28
G15-02_C	Gebouw 15 (3 lagen)	246674,29	576328,17	8,70	33,97	30,84	24,02	34,36
G15-03_A	Gebouw 15 (3 lagen)	246659,34	576327,01	2,70	31,36	28,61	22,06	32,05
G15-03_B	Gebouw 15 (3 lagen)	246659,34	576327,01	5,70	33,55	30,72	24,14	34,18
G15-03_C	Gebouw 15 (3 lagen)	246659,34	576327,01	8,70	33,92	30,94	24,31	34,45
G15-04_A	Gebouw 15 (3 lagen)	246689,25	576329,34	2,70	32,25	29,40	22,81	32,87

Alle getoonde dB-waarden zijn A-gewogen

Omgevingswet, Geomilieu V2025.2 Licentiehouder: Noordelijk Akoestisch Adviesburo BV 24-2-2026 16:20:17

Gemeentewegen - maximale hoogten

Rapport: Resultatentabel
Model: => Maximale hoogten - februari 2026
LAeq totaalresultaten voor toetspunten
Groep: Gemeentewegen
Groepsreductie: Nee

Naam Toetspunt	Omschrijving	X	Y	Hoogte	Dag	Avond	Nacht	Lden
G15-04_B	Gebouw 15 (3 lagen)	246689,25	576329,34	5,70	33,67	30,73	24,11	34,23
G15-04_C	Gebouw 15 (3 lagen)	246689,25	576329,34	8,70	33,70	30,59	23,92	34,15
G15-05_A	Gebouw 15 (3 lagen)	246698,84	576326,70	2,70	40,17	36,71	29,16	40,18
G15-05_B	Gebouw 15 (3 lagen)	246698,84	576326,70	5,70	41,01	37,49	30,00	41,00
G15-05_C	Gebouw 15 (3 lagen)	246698,84	576326,70	8,70	41,60	38,10	30,70	41,63
G15-06_A	Gebouw 15 (3 lagen)	246674,70	576321,21	2,70	38,17	35,60	28,78	38,87
G15-06_B	Gebouw 15 (3 lagen)	246674,70	576321,21	5,70	39,27	36,54	29,73	39,88
G15-06_C	Gebouw 15 (3 lagen)	246674,70	576321,21	8,70	40,86	38,13	31,37	41,49
G15-07_A	Gebouw 15 (3 lagen)	246689,84	576322,09	2,70	37,99	35,35	28,53	38,65
G15-07_B	Gebouw 15 (3 lagen)	246689,84	576322,09	5,70	38,98	36,21	29,41	39,57
G15-07_C	Gebouw 15 (3 lagen)	246689,84	576322,09	8,70	40,56	37,79	31,02	41,16
G15-08_A	Gebouw 15 (3 lagen)	246659,86	576320,27	2,70	38,72	36,23	29,45	39,48
G15-08_B	Gebouw 15 (3 lagen)	246659,86	576320,27	5,70	39,89	37,29	30,53	40,59
G15-08_C	Gebouw 15 (3 lagen)	246659,86	576320,27	8,70	41,56	38,92	32,20	42,25
G16-01_A	Gebouw 13 (3 lagen)	246575,84	576319,45	2,70	49,25	46,98	40,22	50,15
G16-01_B	Gebouw 13 (3 lagen)	246575,84	576319,45	5,70	50,30	47,89	41,14	51,12
G16-01_C	Gebouw 13 (3 lagen)	246575,84	576319,45	8,70	50,55	48,09	41,34	51,34
G16-02_A	Gebouw 13 (3 lagen)	246590,92	576324,93	2,70	30,91	28,37	21,99	31,78
G16-02_B	Gebouw 13 (3 lagen)	246590,92	576324,93	5,70	32,09	29,49	23,10	32,92
G16-02_C	Gebouw 13 (3 lagen)	246590,92	576324,93	8,70	31,74	29,05	22,67	32,52
G16-03_A	Gebouw 13 (3 lagen)	246605,89	576325,84	2,70	31,52	28,97	22,57	32,37
G16-03_B	Gebouw 13 (3 lagen)	246605,89	576325,84	5,70	32,79	30,17	23,78	33,61
G16-03_C	Gebouw 13 (3 lagen)	246605,89	576325,84	8,70	32,05	29,33	22,93	32,81
G16-04_A	Gebouw 13 (3 lagen)	246620,86	576326,74	2,70	33,87	31,49	24,95	34,78
G16-04_B	Gebouw 13 (3 lagen)	246620,86	576326,74	5,70	34,74	32,26	25,76	35,60
G16-04_C	Gebouw 13 (3 lagen)	246620,86	576326,74	8,70	33,61	31,02	24,52	34,41
G16-05_A	Gebouw 13 (3 lagen)	246636,49	576323,12	2,70	30,61	27,94	21,37	31,34
G16-05_B	Gebouw 13 (3 lagen)	246636,49	576323,12	5,70	32,85	30,09	23,51	33,52
G16-05_C	Gebouw 13 (3 lagen)	246636,49	576323,12	8,70	35,00	32,16	25,56	35,62
G16-06_A	Gebouw 13 (3 lagen)	246624,11	576318,08	2,70	41,49	39,09	32,33	42,31
G16-06_B	Gebouw 13 (3 lagen)	246624,11	576318,08	5,70	42,45	40,00	33,27	43,25
G16-06_C	Gebouw 13 (3 lagen)	246624,11	576318,08	8,70	43,81	41,30	34,59	44,58
G16-07_A	Gebouw 13 (3 lagen)	246606,40	576316,98	2,70	44,35	41,97	35,22	45,18
G16-07_B	Gebouw 13 (3 lagen)	246606,40	576316,98	5,70	45,28	42,85	36,11	46,09
G16-07_C	Gebouw 13 (3 lagen)	246606,40	576316,98	8,70	46,25	43,77	37,05	47,04
G16-08_A	Gebouw 13 (3 lagen)	246586,45	576315,81	2,70	49,08	46,75	40,00	49,94
G16-08_B	Gebouw 13 (3 lagen)	246586,45	576315,81	5,70	50,12	47,68	40,94	50,92
G16-08_C	Gebouw 13 (3 lagen)	246586,45	576315,81	8,70	50,41	47,93	41,20	51,19
G17-01_A	Gebouw 17 (3 lagen)	246630,95	576357,34	2,70	31,41	28,84	22,41	32,24
G17-01_B	Gebouw 17 (3 lagen)	246630,95	576357,34	5,70	33,75	31,13	24,69	34,55
G17-01_C	Gebouw 17 (3 lagen)	246630,95	576357,34	8,70	34,76	32,08	25,65	35,53
G17-02_A	Gebouw 17 (3 lagen)	246635,66	576344,26	2,70	30,94	28,26	21,90	31,73
G17-02_B	Gebouw 17 (3 lagen)	246635,66	576344,26	5,70	33,27	30,50	24,10	34,00
G17-02_C	Gebouw 17 (3 lagen)	246635,66	576344,26	8,70	34,41	31,57	25,10	35,07
G17-03_A	Gebouw 17 (3 lagen)	246632,94	576330,67	2,70	31,52	28,90	22,35	32,28
G17-03_B	Gebouw 17 (3 lagen)	246632,94	576330,67	5,70	33,79	31,08	24,57	34,51
G17-03_C	Gebouw 17 (3 lagen)	246632,94	576330,67	8,70	38,18	35,50	28,94	38,90
G17-04_A	Gebouw 17 (3 lagen)	246628,23	576343,76	2,70	33,66	31,12	24,69	34,51
G17-04_B	Gebouw 17 (3 lagen)	246628,23	576343,76	5,70	35,71	33,11	26,69	36,53
G17-04_C	Gebouw 17 (3 lagen)	246628,23	576343,76	8,70	37,81	35,20	28,72	38,60
G18-01_A	Gebouw 18 (3 lagen)	246651,97	576359,54	2,70	30,27	27,57	21,18	31,04
G18-01_B	Gebouw 18 (3 lagen)	246651,97	576359,54	5,70	32,28	29,51	23,10	33,00
G18-01_C	Gebouw 18 (3 lagen)	246651,97	576359,54	8,70	33,10	30,23	23,83	33,77
G18-02_A	Gebouw 18 (3 lagen)	246656,88	576345,90	2,70	32,69	29,87	23,02	33,24
G18-02_B	Gebouw 18 (3 lagen)	246656,88	576345,90	5,70	34,49	31,50	24,58	34,92
G18-02_C	Gebouw 18 (3 lagen)	246656,88	576345,90	8,70	35,51	32,37	25,41	35,85

Alle getoonde dB-waarden zijn A-gewogen

Omgevingswet, Geomilieu V2025.2 Licentiehouder: Noordelijk Akoestisch Adviesburo BV 24-2-2026 16:20:17

Gemeentewegen - maximale hoogten

Rapport: Resultatentabel
Model: => Maximale hoogten - februari 2026
LAeq totaalresultaten voor toetspunten
Groep: Gemeentewegen
Groepsreductie: Nee

Naam Toetspunt	Omschrijving	X	Y	Hoogte	Dag	Avond	Nacht	Lden
G18-03_A	Gebouw 18 (3 lagen)	246653,72	576332,08	2,70	32,46	29,76	23,15	33,16
G18-03_B	Gebouw 18 (3 lagen)	246653,72	576332,08	5,70	35,05	32,28	25,68	35,71
G18-03_C	Gebouw 18 (3 lagen)	246653,72	576332,08	8,70	38,51	35,77	29,16	39,18
G18-04_A	Gebouw 18 (3 lagen)	246648,81	576345,71	2,70	33,24	30,60	24,24	34,06
G18-04_B	Gebouw 18 (3 lagen)	246648,81	576345,71	5,70	35,09	32,41	26,03	35,88
G18-04_C	Gebouw 18 (3 lagen)	246648,81	576345,71	8,70	37,32	34,67	28,22	38,10
G19-01_A	Gebouw 19 (3 lagen)	246582,01	576286,21	2,70	45,56	43,21	36,50	46,43
G19-01_B	Gebouw 19 (3 lagen)	246582,01	576286,21	5,70	46,70	44,28	37,58	47,53
G19-01_C	Gebouw 19 (3 lagen)	246582,01	576286,21	8,70	47,59	45,10	38,42	48,38
G19-02_A	Gebouw 19 (3 lagen)	246581,19	576300,59	2,70	50,50	48,11	41,35	51,33
G19-02_B	Gebouw 19 (3 lagen)	246581,19	576300,59	5,70	51,65	49,20	42,45	52,44
G19-02_C	Gebouw 19 (3 lagen)	246581,19	576300,59	8,70	51,73	49,26	42,52	52,52
G19-03_A	Gebouw 19 (3 lagen)	246596,57	576307,33	2,70	46,19	43,82	37,06	47,03
G19-03_B	Gebouw 19 (3 lagen)	246596,57	576307,33	5,70	47,18	44,76	38,01	47,99
G19-03_C	Gebouw 19 (3 lagen)	246596,57	576307,33	8,70	47,59	45,13	38,38	48,38
G19-04_A	Gebouw 19 (3 lagen)	246611,49	576308,24	2,70	44,28	41,89	35,14	45,11
G19-04_B	Gebouw 19 (3 lagen)	246611,49	576308,24	5,70	45,24	42,80	36,06	46,04
G19-04_C	Gebouw 19 (3 lagen)	246611,49	576308,24	8,70	45,92	43,45	36,71	46,71
G19-05_A	Gebouw 19 (3 lagen)	246626,51	576309,17	2,70	42,10	39,69	32,94	42,92
G19-05_B	Gebouw 19 (3 lagen)	246626,51	576309,17	5,70	43,01	40,57	33,83	43,81
G19-05_C	Gebouw 19 (3 lagen)	246626,51	576309,17	8,70	43,67	41,19	34,44	44,45
G19-06_A	Gebouw 19 (3 lagen)	246641,48	576310,13	2,70	40,06	37,62	30,87	40,86
G19-06_B	Gebouw 19 (3 lagen)	246641,48	576310,13	5,70	41,02	38,53	31,80	41,80
G19-06_C	Gebouw 19 (3 lagen)	246641,48	576310,13	8,70	41,65	39,14	32,39	42,41
G19-07_A	Gebouw 19 (3 lagen)	246656,56	576311,22	2,70	39,43	36,98	30,20	40,21
G19-07_B	Gebouw 19 (3 lagen)	246656,56	576311,22	5,70	40,36	37,84	31,07	41,11
G19-07_C	Gebouw 19 (3 lagen)	246656,56	576311,22	8,70	40,85	38,28	31,51	41,57
G19-08_A	Gebouw 19 (3 lagen)	246671,60	576312,31	2,70	38,54	36,00	29,17	39,26
G19-08_B	Gebouw 19 (3 lagen)	246671,60	576312,31	5,70	39,30	36,61	29,79	39,93
G19-08_C	Gebouw 19 (3 lagen)	246671,60	576312,31	8,70	39,79	37,07	30,24	40,40
G19-09_A	Gebouw 19 (3 lagen)	246686,48	576313,23	2,70	39,33	36,57	29,57	39,87
G19-09_B	Gebouw 19 (3 lagen)	246686,48	576313,23	5,70	40,25	37,30	30,28	40,68
G19-09_C	Gebouw 19 (3 lagen)	246686,48	576313,23	8,70	40,68	37,69	30,65	41,08
G19-10_A	Gebouw 19 (3 lagen)	246701,37	576309,86	2,70	37,73	34,58	27,35	37,99
G19-10_B	Gebouw 19 (3 lagen)	246701,37	576309,86	5,70	40,05	36,77	29,48	40,22
G19-10_C	Gebouw 19 (3 lagen)	246701,37	576309,86	8,70	41,24	37,88	30,60	41,37
G19-11_A	Gebouw 19 (3 lagen)	246686,78	576305,22	2,70	35,56	32,87	26,40	36,31
G19-11_B	Gebouw 19 (3 lagen)	246686,78	576305,22	5,70	37,33	34,55	27,98	37,99
G19-11_C	Gebouw 19 (3 lagen)	246686,78	576305,22	8,70	39,77	36,95	30,32	40,39
G19-12_A	Gebouw 19 (3 lagen)	246656,89	576303,26	2,70	36,54	34,02	27,49	37,37
G19-12_B	Gebouw 19 (3 lagen)	246656,89	576303,26	5,70	37,97	35,38	28,83	38,75
G19-12_C	Gebouw 19 (3 lagen)	246656,89	576303,26	8,70	40,90	38,28	31,68	41,65
G19-13_A	Gebouw 19 (3 lagen)	246630,39	576301,32	2,70	38,18	35,82	29,22	39,08
G19-13_B	Gebouw 19 (3 lagen)	246630,39	576301,32	5,70	40,43	38,03	31,39	41,29
G19-13_C	Gebouw 19 (3 lagen)	246630,39	576301,32	8,70	42,91	40,42	33,77	43,71
G19-14_A	Gebouw 19 (3 lagen)	246605,15	576299,57	2,70	37,70	35,29	28,75	38,59
G19-14_B	Gebouw 19 (3 lagen)	246605,15	576299,57	5,70	40,53	38,10	31,48	41,38
G19-14_C	Gebouw 19 (3 lagen)	246605,15	576299,57	8,70	43,10	40,60	33,99	43,91
G19-15_A	Gebouw 19 (3 lagen)	246588,34	576289,49	2,70	32,83	30,29	23,87	33,68
G19-15_B	Gebouw 19 (3 lagen)	246588,34	576289,49	5,70	33,78	31,10	24,70	34,56
G19-15_C	Gebouw 19 (3 lagen)	246588,34	576289,49	8,70	34,58	31,81	25,38	35,30
HA-01_A	Hoogte accent	246605,76	576543,83	20,70	47,40	44,28	38,68	48,21
HA-01_B	Hoogte accent	246605,76	576543,83	23,70	47,85	44,78	39,09	48,65
HA-01_C	Hoogte accent	246605,76	576543,83	26,70	48,03	44,96	39,25	48,83
HA-02_A	Hoogte accent	246633,69	576544,56	20,70	46,06	42,84	37,37	46,86
HA-02_B	Hoogte accent	246633,69	576544,56	23,70	46,57	43,39	37,82	47,35

Alle getoonde dB-waarden zijn A-gewogen

Omgevingswet, Geomilieu V2025.2 Licentiehouder: Noordelijk Akoestisch Adviesburo BV 24-2-2026 16:20:17

Gemeentewegen - maximale hoogten

Rapport: Resultatentabel
Model: => Maximale hoogten - februari 2026
LAeq totaalresultaten voor toetspunten
Groep: Gemeentewegen
Groepsreductie: Nee

Naam Toetspunt	Omschrijving	X	Y	Hoogte	Dag	Avond	Nacht	Lden
HA-02_C	Hoogte accent	246633,69	576544,56	26,70	46,82	43,65	38,04	47,60
HA-03_A	Hoogte accent	246657,23	576545,60	20,70	45,01	41,71	36,35	45,80
HA-03_B	Hoogte accent	246657,23	576545,60	23,70	45,63	42,38	36,89	46,40
HA-03_C	Hoogte accent	246657,23	576545,60	26,70	45,98	42,76	37,20	46,74
HA-04_A	Hoogte accent	246686,89	576546,59	20,70	44,24	40,88	35,43	44,96
HA-04_B	Hoogte accent	246686,89	576546,59	23,70	44,85	41,55	35,98	45,56
HA-04_C	Hoogte accent	246686,89	576546,59	26,70	45,20	41,91	36,29	45,90
HA-05_A	Hoogte accent	246711,06	576546,90	20,70	43,69	40,39	34,89	44,43
HA-05_B	Hoogte accent	246711,06	576546,90	23,70	44,50	41,20	35,55	45,19
HA-05_C	Hoogte accent	246711,06	576546,90	26,70	44,98	41,70	35,97	45,65
HA-06_A	Hoogte accent	246712,86	576530,81	20,70	42,53	39,11	33,58	43,19
HA-06_B	Hoogte accent	246712,86	576530,81	23,70	44,12	40,71	35,04	44,74
HA-06_C	Hoogte accent	246712,86	576530,81	26,70	44,78	41,41	35,64	45,38
HA-07_A	Hoogte accent	246683,19	576529,07	20,70	42,01	38,44	33,21	42,70
HA-07_B	Hoogte accent	246683,19	576529,07	23,70	43,53	39,99	34,67	44,20
HA-07_C	Hoogte accent	246683,19	576529,07	26,70	44,32	40,88	35,38	44,98
HA-08_A	Hoogte accent	246653,08	576528,20	20,70	43,02	39,62	34,34	43,79
HA-08_B	Hoogte accent	246653,08	576528,20	23,70	44,45	41,01	35,75	45,20
HA-08_C	Hoogte accent	246653,08	576528,20	26,70	44,86	41,44	36,12	45,60
HA-09_A	Hoogte accent	246625,01	576527,33	20,70	44,17	40,91	35,47	44,96
HA-09_B	Hoogte accent	246625,01	576527,33	23,70	45,47	42,13	36,81	46,25
HA-09_C	Hoogte accent	246625,01	576527,33	26,70	46,06	42,78	37,33	46,83
HA-10_A	Hoogte accent	246600,83	576527,48	20,70	44,91	41,60	36,24	45,70
HA-10_B	Hoogte accent	246600,83	576527,48	23,70	46,46	43,17	37,78	47,25
HA-10_C	Hoogte accent	246600,83	576527,48	26,70	47,05	43,82	38,31	47,83

Alle getoonde dB-waarden zijn A-gewogen

Provinciale weg - maximale bouwhoogten - inclusief aftrek

Rapport: Resultatentabel
Model: => N387 basis Maximale hoogten - februari 2026
LAeq totaalresultaten voor toetspunten
Groep: Provinciale weg N373
Groepsreductie: Ja

Naam Toetspunt	Omschrijving	X	Y	Hoogte	Dag	Avond	Nacht	Lden
G01-01_A	Gebouw 1 (6 lagen)	246565,36	576542,95	2,70	46,98	43,31	38,25	47,67
G01-01_B	Gebouw 1 (6 lagen)	246565,36	576542,95	5,70	48,18	44,49	39,44	48,87
G01-01_C	Gebouw 1 (6 lagen)	246565,36	576542,95	8,70	48,72	45,02	39,99	49,41
G01-01_D	Gebouw 1 (6 lagen)	246565,36	576542,95	11,70	48,88	45,21	40,15	49,57
G01-01_E	Gebouw 1 (6 lagen)	246565,36	576542,95	14,70	48,96	45,29	40,23	49,65
G01-01_F	Gebouw 1 (6 lagen)	246565,36	576542,95	17,70	49,00	45,33	40,26	49,69
G01-02_A	Gebouw 1 (6 lagen)	246580,35	576543,49	2,70	45,96	42,30	37,22	46,65
G01-02_B	Gebouw 1 (6 lagen)	246580,35	576543,49	5,70	47,02	43,35	38,28	47,71
G01-02_C	Gebouw 1 (6 lagen)	246580,35	576543,49	8,70	47,78	44,11	39,03	48,47
G01-02_D	Gebouw 1 (6 lagen)	246580,35	576543,49	11,70	48,04	44,38	39,30	48,73
G01-02_E	Gebouw 1 (6 lagen)	246580,35	576543,49	14,70	48,14	44,48	39,39	48,83
G01-02_F	Gebouw 1 (6 lagen)	246580,35	576543,49	17,70	48,20	44,54	39,46	48,89
G01-03_A	Gebouw 1 (6 lagen)	246595,34	576544,02	2,70	45,01	41,36	36,27	45,70
G01-03_B	Gebouw 1 (6 lagen)	246595,34	576544,02	5,70	45,96	42,30	37,22	46,65
G01-03_C	Gebouw 1 (6 lagen)	246595,34	576544,02	8,70	46,87	43,21	38,13	47,56
G01-03_D	Gebouw 1 (6 lagen)	246595,34	576544,02	11,70	47,27	43,62	38,53	47,96
G01-03_E	Gebouw 1 (6 lagen)	246595,34	576544,02	14,70	47,40	43,76	38,66	48,09
G01-03_F	Gebouw 1 (6 lagen)	246595,34	576544,02	17,70	47,46	43,83	38,72	48,16
G01-04_A	Gebouw 1 (6 lagen)	246610,33	576544,55	2,70	44,02	40,37	35,27	44,71
G01-04_B	Gebouw 1 (6 lagen)	246610,33	576544,55	5,70	44,82	41,17	36,08	45,51
G01-04_C	Gebouw 1 (6 lagen)	246610,33	576544,55	8,70	45,76	42,10	37,01	46,45
G01-04_D	Gebouw 1 (6 lagen)	246610,33	576544,55	11,70	46,36	42,70	37,61	47,05
G01-04_E	Gebouw 1 (6 lagen)	246610,33	576544,55	14,70	46,55	42,90	37,80	47,24
G01-04_F	Gebouw 1 (6 lagen)	246610,33	576544,55	17,70	46,62	42,99	37,88	47,32
G01-05_A	Gebouw 1 (6 lagen)	246625,32	576545,08	2,70	43,38	39,75	34,64	44,08
G01-05_B	Gebouw 1 (6 lagen)	246625,32	576545,08	5,70	44,09	40,45	35,34	44,78
G01-05_C	Gebouw 1 (6 lagen)	246625,32	576545,08	8,70	44,96	41,32	36,22	45,65
G01-05_D	Gebouw 1 (6 lagen)	246625,32	576545,08	11,70	45,71	42,07	36,96	46,40
G01-05_E	Gebouw 1 (6 lagen)	246625,32	576545,08	14,70	45,97	42,34	37,22	46,66
G01-05_F	Gebouw 1 (6 lagen)	246625,32	576545,08	17,70	46,05	42,43	37,32	46,75
G01-06_A	Gebouw 1 (6 lagen)	246636,65	576536,37	2,70	35,60	31,85	26,88	36,28
G01-06_B	Gebouw 1 (6 lagen)	246636,65	576536,37	5,70	35,59	31,82	26,87	36,27
G01-06_C	Gebouw 1 (6 lagen)	246636,65	576536,37	8,70	36,22	32,44	27,50	36,90
G01-06_D	Gebouw 1 (6 lagen)	246636,65	576536,37	11,70	36,83	33,05	28,11	37,51
G01-06_E	Gebouw 1 (6 lagen)	246636,65	576536,37	14,70	37,43	33,65	28,71	38,11
G01-06_F	Gebouw 1 (6 lagen)	246636,65	576536,37	17,70	37,64	33,86	28,92	38,32
G01-07_A	Gebouw 1 (6 lagen)	246632,45	576526,87	2,70	27,69	24,01	18,96	28,38
G01-07_B	Gebouw 1 (6 lagen)	246632,45	576526,87	5,70	27,69	24,02	18,95	28,38
G01-07_C	Gebouw 1 (6 lagen)	246632,45	576526,87	8,70	28,54	24,88	19,81	29,23
G01-07_D	Gebouw 1 (6 lagen)	246632,45	576526,87	11,70	29,43	25,79	20,70	30,13
G01-07_E	Gebouw 1 (6 lagen)	246632,45	576526,87	14,70	29,97	26,31	21,24	30,66
G01-07_F	Gebouw 1 (6 lagen)	246632,45	576526,87	17,70	29,58	25,88	20,85	30,27
G01-08_A	Gebouw 1 (6 lagen)	246627,46	576531,86	2,70	22,42	18,79	13,64	23,10
G01-08_B	Gebouw 1 (6 lagen)	246627,46	576531,86	5,70	23,31	19,70	14,53	24,00
G01-08_C	Gebouw 1 (6 lagen)	246627,46	576531,86	8,70	24,85	21,25	16,08	25,54
G01-08_D	Gebouw 1 (6 lagen)	246627,46	576531,86	11,70	26,64	23,04	17,86	27,33
G01-08_E	Gebouw 1 (6 lagen)	246627,46	576531,86	14,70	28,13	24,50	19,37	28,82
G01-08_F	Gebouw 1 (6 lagen)	246627,46	576531,86	17,70	33,00	29,38	24,24	33,69
G01-09_A	Gebouw 1 (6 lagen)	246613,82	576536,27	2,70	22,54	18,90	13,80	23,23
G01-09_B	Gebouw 1 (6 lagen)	246613,82	576536,27	5,70	23,36	19,75	14,61	24,06
G01-09_C	Gebouw 1 (6 lagen)	246613,82	576536,27	8,70	24,67	21,09	15,91	25,37
G01-09_D	Gebouw 1 (6 lagen)	246613,82	576536,27	11,70	25,80	22,22	17,03	26,50
G01-09_E	Gebouw 1 (6 lagen)	246613,82	576536,27	14,70	25,42	21,82	16,66	26,12
G01-09_F	Gebouw 1 (6 lagen)	246613,82	576536,27	17,70	26,08	22,48	17,32	26,78
G01-10_A	Gebouw 1 (6 lagen)	246598,84	576535,42	2,70	30,51	26,86	21,77	31,20
G01-10_B	Gebouw 1 (6 lagen)	246598,84	576535,42	5,70	30,70	27,05	21,96	31,39

Alle getoonde dB-waarden zijn A-gewogen

RMG-2012, wegverkeer, Geomilieu V2025.2 Licentiehouder: Noordelijk Akoestisch Adviesburo BV 25-2-2026 08:24:20

Provinciale weg - maximale bouwhoogten - inclusief aftrek

Rapport: Resultatentabel
Model: => N387 basis Maximale hoogten - februari 2026
LAeq totaalresultaten voor toetspunten
Groep: Provinciale weg N373
Groepsreductie: Ja

Naam Toetspunt	Omschrijving	X	Y	Hoogte	Dag	Avond	Nacht	Lden
G01-10_C	Gebouw 1 (6 lagen)	246598,84	576535,42	8,70	31,14	27,49	22,39	31,83
G01-10_D	Gebouw 1 (6 lagen)	246598,84	576535,42	11,70	31,65	28,01	22,90	32,34
G01-10_E	Gebouw 1 (6 lagen)	246598,84	576535,42	14,70	31,90	28,27	23,16	32,60
G01-10_F	Gebouw 1 (6 lagen)	246598,84	576535,42	17,70	32,32	28,67	23,57	33,01
G01-11_A	Gebouw 1 (6 lagen)	246583,87	576534,57	2,70	21,97	18,49	13,18	22,68
G01-11_B	Gebouw 1 (6 lagen)	246583,87	576534,57	5,70	22,81	19,33	14,02	23,52
G01-11_C	Gebouw 1 (6 lagen)	246583,87	576534,57	8,70	24,25	20,77	15,46	24,96
G01-11_D	Gebouw 1 (6 lagen)	246583,87	576534,57	11,70	24,89	21,42	16,11	25,60
G01-11_E	Gebouw 1 (6 lagen)	246583,87	576534,57	14,70	25,12	21,64	16,33	25,83
G01-11_F	Gebouw 1 (6 lagen)	246583,87	576534,57	17,70	23,66	20,19	14,87	24,37
G01-12_A	Gebouw 1 (6 lagen)	246572,15	576527,37	2,70	13,74	10,27	4,95	14,45
G01-12_B	Gebouw 1 (6 lagen)	246572,15	576527,37	5,70	14,09	10,62	5,30	14,80
G01-12_C	Gebouw 1 (6 lagen)	246572,15	576527,37	8,70	14,64	11,17	5,85	15,35
G01-12_D	Gebouw 1 (6 lagen)	246572,15	576527,37	11,70	15,93	12,44	7,14	16,64
G01-12_E	Gebouw 1 (6 lagen)	246572,15	576527,37	14,70	19,69	16,22	10,90	20,40
G01-12_F	Gebouw 1 (6 lagen)	246572,15	576527,37	17,70	29,93	26,46	21,14	30,64
G01-13_A	Gebouw 1 (6 lagen)	246567,38	576518,98	2,70	18,18	14,57	9,40	18,87
G01-13_B	Gebouw 1 (6 lagen)	246567,38	576518,98	5,70	19,14	15,57	10,38	19,84
G01-13_C	Gebouw 1 (6 lagen)	246567,38	576518,98	8,70	20,67	17,10	11,90	21,37
G01-13_D	Gebouw 1 (6 lagen)	246567,38	576518,98	11,70	20,02	16,37	11,25	20,70
G01-13_E	Gebouw 1 (6 lagen)	246567,38	576518,98	14,70	21,49	17,82	12,72	22,17
G01-13_F	Gebouw 1 (6 lagen)	246567,38	576518,98	17,70	21,30	17,49	12,57	21,97
G01-14_A	Gebouw 1 (6 lagen)	246557,73	576529,90	2,70	45,30	41,60	36,57	45,99
G01-14_B	Gebouw 1 (6 lagen)	246557,73	576529,90	5,70	46,48	42,77	37,76	47,17
G01-14_C	Gebouw 1 (6 lagen)	246557,73	576529,90	8,70	47,02	43,31	38,29	47,71
G01-14_D	Gebouw 1 (6 lagen)	246557,73	576529,90	11,70	47,14	43,42	38,41	47,82
G01-14_E	Gebouw 1 (6 lagen)	246557,73	576529,90	14,70	47,15	43,44	38,43	47,84
G01-14_F	Gebouw 1 (6 lagen)	246557,73	576529,90	17,70	47,13	43,42	38,41	47,82
G02-01_A	Gebouw 2 (6 lagen)	246663,23	576546,56	2,70	42,01	38,37	33,25	42,70
G02-01_B	Gebouw 2 (6 lagen)	246663,23	576546,56	5,70	42,36	38,75	33,61	43,06
G02-01_C	Gebouw 2 (6 lagen)	246663,23	576546,56	8,70	43,31	39,69	34,56	44,00
G02-01_D	Gebouw 2 (6 lagen)	246663,23	576546,56	11,70	44,01	40,40	35,26	44,71
G02-01_E	Gebouw 2 (6 lagen)	246663,23	576546,56	14,70	44,49	40,87	35,74	45,18
G02-01_F	Gebouw 2 (6 lagen)	246663,23	576546,56	17,70	44,71	41,09	35,94	45,40
G02-02_A	Gebouw 2 (6 lagen)	246678,22	576547,03	2,70	41,07	37,46	32,33	41,77
G02-02_B	Gebouw 2 (6 lagen)	246678,22	576547,03	5,70	41,46	37,83	32,68	42,14
G02-02_C	Gebouw 2 (6 lagen)	246678,22	576547,03	8,70	42,34	38,74	33,59	43,04
G02-02_D	Gebouw 2 (6 lagen)	246678,22	576547,03	11,70	42,97	39,36	34,21	43,66
G02-02_E	Gebouw 2 (6 lagen)	246678,22	576547,03	14,70	43,45	39,85	34,69	44,15
G02-02_F	Gebouw 2 (6 lagen)	246678,22	576547,03	17,70	43,76	40,15	35,01	44,46
G02-03_A	Gebouw 2 (6 lagen)	246693,21	576547,50	2,70	40,72	37,10	31,97	41,41
G02-03_B	Gebouw 2 (6 lagen)	246693,21	576547,50	5,70	41,09	37,50	32,35	41,79
G02-03_C	Gebouw 2 (6 lagen)	246693,21	576547,50	8,70	41,95	38,35	33,19	42,65
G02-03_D	Gebouw 2 (6 lagen)	246693,21	576547,50	11,70	42,58	38,97	33,82	43,27
G02-03_E	Gebouw 2 (6 lagen)	246693,21	576547,50	14,70	43,03	39,43	34,26	43,72
G02-03_F	Gebouw 2 (6 lagen)	246693,21	576547,50	17,70	43,38	39,78	34,62	44,08
G02-04_A	Gebouw 2 (6 lagen)	246706,04	576547,89	2,70	39,95	36,34	31,20	40,65
G02-04_B	Gebouw 2 (6 lagen)	246706,04	576547,89	5,70	40,32	36,73	31,56	41,02
G02-04_C	Gebouw 2 (6 lagen)	246706,04	576547,89	8,70	41,16	37,57	32,41	41,86
G02-04_D	Gebouw 2 (6 lagen)	246706,04	576547,89	11,70	41,70	38,12	32,94	42,40
G02-04_E	Gebouw 2 (6 lagen)	246706,04	576547,89	14,70	42,06	38,47	33,29	42,75
G02-04_F	Gebouw 2 (6 lagen)	246706,04	576547,89	17,70	42,47	38,89	33,73	43,18
G02-05_A	Gebouw 2 (6 lagen)	246716,24	576539,10	2,70	12,88	9,03	4,15	13,54
G02-05_B	Gebouw 2 (6 lagen)	246716,24	576539,10	5,70	17,51	13,66	8,79	18,17
G02-05_C	Gebouw 2 (6 lagen)	246716,24	576539,10	8,70	22,68	18,91	13,97	23,36
G02-05_D	Gebouw 2 (6 lagen)	246716,24	576539,10	11,70	-2,27	-6,04	-10,99	-1,59

Alle getoonde dB-waarden zijn A-gewogen

RMG-2012, wegverkeer, Geomilieu V2025.2 Licentiehouder: Noordelijk Akoestisch Adviesburo BV 25-2-2026 08:24:20

Provinciale weg - maximale bouwhoogten - inclusief aftrek

Rapport: Resultatentabel
Model: => N387 basis Maximale hoogten - februari 2026
LAeq totaalresultaten voor toetspunten
Groep: Provinciale weg N373
Groepsreductie: Ja

Naam Toetspunt	Omschrijving	X	Y	Hoogte	Dag	Avond	Nacht	Lden
G02-05_E	Gebouw 2 (6 lagen)	246716,24	576539,10	14,70	-2,43	-6,20	-11,15	-1,75
G02-05_F	Gebouw 2 (6 lagen)	246716,24	576539,10	17,70	-2,59	-6,37	-11,31	-1,91
G02-06_A	Gebouw 2 (6 lagen)	246717,36	576524,78	2,70	31,48	27,82	22,74	32,17
G02-06_B	Gebouw 2 (6 lagen)	246717,36	576524,78	5,70	31,66	27,99	22,92	32,35
G02-06_C	Gebouw 2 (6 lagen)	246717,36	576524,78	8,70	27,48	23,71	18,76	28,16
G02-06_D	Gebouw 2 (6 lagen)	246717,36	576524,78	11,70	20,06	16,24	11,34	20,73
G02-06_E	Gebouw 2 (6 lagen)	246717,36	576524,78	14,70	19,88	16,06	11,17	20,55
G02-06_F	Gebouw 2 (6 lagen)	246717,36	576524,78	17,70	19,72	15,89	11,00	20,39
G02-07_A	Gebouw 2 (6 lagen)	246718,39	576511,58	2,70	32,85	29,34	24,07	33,56
G02-07_B	Gebouw 2 (6 lagen)	246718,39	576511,58	5,70	33,37	29,83	24,60	34,07
G02-07_C	Gebouw 2 (6 lagen)	246718,39	576511,58	8,70	30,58	26,83	21,87	31,27
G02-07_D	Gebouw 2 (6 lagen)	246718,39	576511,58	11,70	22,93	19,10	14,21	23,60
G02-07_E	Gebouw 2 (6 lagen)	246718,39	576511,58	14,70	22,83	18,99	14,11	23,49
G02-07_F	Gebouw 2 (6 lagen)	246718,39	576511,58	17,70	22,69	18,85	13,97	23,35
G02-08_A	Gebouw 2 (6 lagen)	246699,20	576509,70	2,70	21,09	17,44	12,33	21,78
G02-08_B	Gebouw 2 (6 lagen)	246699,20	576509,70	5,70	21,99	18,33	13,23	22,67
G02-08_C	Gebouw 2 (6 lagen)	246699,20	576509,70	8,70	23,90	20,23	15,13	24,58
G02-08_D	Gebouw 2 (6 lagen)	246699,20	576509,70	11,70	26,04	22,36	17,27	26,72
G02-08_E	Gebouw 2 (6 lagen)	246699,20	576509,70	14,70	27,87	24,24	19,10	28,56
G02-08_F	Gebouw 2 (6 lagen)	246699,20	576509,70	17,70	30,85	27,27	22,06	31,54
G02-09_A	Gebouw 2 (6 lagen)	246697,95	576523,18	2,70	21,45	17,80	12,69	22,14
G02-09_B	Gebouw 2 (6 lagen)	246697,95	576523,18	5,70	22,59	18,94	13,83	23,28
G02-09_C	Gebouw 2 (6 lagen)	246697,95	576523,18	8,70	25,01	21,39	16,23	25,69
G02-09_D	Gebouw 2 (6 lagen)	246697,95	576523,18	11,70	27,52	23,93	18,75	28,21
G02-09_E	Gebouw 2 (6 lagen)	246697,95	576523,18	14,70	29,39	25,81	20,62	30,09
G02-09_F	Gebouw 2 (6 lagen)	246697,95	576523,18	17,70	32,40	28,82	23,61	33,09
G02-10_A	Gebouw 2 (6 lagen)	246697,36	576533,44	2,70	21,48	17,85	12,70	22,16
G02-10_B	Gebouw 2 (6 lagen)	246697,36	576533,44	5,70	22,59	18,97	13,83	23,28
G02-10_C	Gebouw 2 (6 lagen)	246697,36	576533,44	8,70	24,65	21,06	15,88	25,34
G02-10_D	Gebouw 2 (6 lagen)	246697,36	576533,44	11,70	27,42	23,86	18,65	28,12
G02-10_E	Gebouw 2 (6 lagen)	246697,36	576533,44	14,70	29,33	25,76	20,56	30,03
G02-10_F	Gebouw 2 (6 lagen)	246697,36	576533,44	17,70	33,30	29,72	24,52	33,99
G02-11_A	Gebouw 2 (6 lagen)	246678,07	576540,04	2,70	21,00	17,39	12,24	21,69
G02-11_B	Gebouw 2 (6 lagen)	246678,07	576540,04	5,70	22,59	19,00	13,82	23,28
G02-11_C	Gebouw 2 (6 lagen)	246678,07	576540,04	8,70	25,69	22,14	16,91	26,39
G02-11_D	Gebouw 2 (6 lagen)	246678,07	576540,04	11,70	27,69	24,17	18,90	28,39
G02-11_E	Gebouw 2 (6 lagen)	246678,07	576540,04	14,70	29,73	26,22	20,95	30,44
G02-11_F	Gebouw 2 (6 lagen)	246678,07	576540,04	17,70	28,83	25,29	20,04	29,53
G02-12_A	Gebouw 2 (6 lagen)	246660,69	576533,70	2,70	7,95	4,48	-0,84	8,66
G02-12_B	Gebouw 2 (6 lagen)	246660,69	576533,70	5,70	9,96	6,49	1,17	10,67
G02-12_C	Gebouw 2 (6 lagen)	246660,69	576533,70	8,70	12,89	9,42	4,10	13,60
G02-12_D	Gebouw 2 (6 lagen)	246660,69	576533,70	11,70	15,26	11,80	6,47	15,97
G02-12_E	Gebouw 2 (6 lagen)	246660,69	576533,70	14,70	-16,42	-20,37	-25,16	-15,78
G02-12_F	Gebouw 2 (6 lagen)	246660,69	576533,70	17,70	-6,66	-10,42	-15,38	-5,98
G02-13_A	Gebouw 2 (6 lagen)	246656,90	576528,15	2,70	27,49	23,98	18,72	28,20
G02-13_B	Gebouw 2 (6 lagen)	246656,90	576528,15	5,70	28,02	24,50	19,23	28,72
G02-13_C	Gebouw 2 (6 lagen)	246656,90	576528,15	8,70	29,71	26,21	20,93	30,42
G02-13_D	Gebouw 2 (6 lagen)	246656,90	576528,15	11,70	31,19	27,69	22,41	31,90
G02-13_E	Gebouw 2 (6 lagen)	246656,90	576528,15	14,70	31,55	28,05	22,77	32,26
G02-13_F	Gebouw 2 (6 lagen)	246656,90	576528,15	17,70	24,67	20,95	15,88	25,33
G02-14_A	Gebouw 2 (6 lagen)	246654,19	576537,23	2,70	40,71	37,11	31,95	41,41
G02-14_B	Gebouw 2 (6 lagen)	246654,19	576537,23	5,70	41,20	37,62	32,44	41,90
G02-14_C	Gebouw 2 (6 lagen)	246654,19	576537,23	8,70	42,11	38,53	33,35	42,81
G02-14_D	Gebouw 2 (6 lagen)	246654,19	576537,23	11,70	42,87	39,29	34,12	43,57
G02-14_E	Gebouw 2 (6 lagen)	246654,19	576537,23	14,70	43,41	39,85	34,65	44,11
G02-14_F	Gebouw 2 (6 lagen)	246654,19	576537,23	17,70	43,50	39,93	34,73	44,20

Alle getoonde dB-waarden zijn A-gewogen

RMG-2012, wegverkeer, Geomilieu V2025.2 Licentiehouder: Noordelijk Akoestisch Adviesburo BV 25-2-2026 08:24:20

Provinciale weg - maximale bouwhoogten - inclusief aftrek

Rapport: Resultatentabel
Model: => N387 basis Maximale hoogten - februari 2026
LAeq totaalresultaten voor toetspunten
Groep: Provinciale weg N373
Groepsreductie: Ja

Naam Toetspunt	Omschrijving	X	Y	Hoogte	Dag	Avond	Nacht	Lden
G03-01_A	Gebouw 3 (5 lagen)	246574,95	576472,54	2,70	30,40	26,81	21,65	31,10
G03-01_B	Gebouw 3 (5 lagen)	246574,95	576472,54	5,70	30,52	26,92	21,76	31,22
G03-01_C	Gebouw 3 (5 lagen)	246574,95	576472,54	8,70	31,27	27,66	22,51	31,96
G03-01_D	Gebouw 3 (5 lagen)	246574,95	576472,54	11,70	32,60	28,98	23,84	33,29
G03-01_E	Gebouw 3 (5 lagen)	246574,95	576472,54	14,70	33,52	29,91	24,76	34,21
G03-02_A	Gebouw 3 (5 lagen)	246590,35	576473,29	2,70	30,59	26,87	21,88	31,28
G03-02_B	Gebouw 3 (5 lagen)	246590,35	576473,29	5,70	31,42	27,69	22,70	32,11
G03-02_C	Gebouw 3 (5 lagen)	246590,35	576473,29	8,70	32,60	28,89	23,87	33,29
G03-02_D	Gebouw 3 (5 lagen)	246590,35	576473,29	11,70	33,65	29,95	24,92	34,34
G03-02_E	Gebouw 3 (5 lagen)	246590,35	576473,29	14,70	34,53	30,86	25,79	35,22
G03-03_A	Gebouw 3 (5 lagen)	246605,00	576473,91	2,70	21,31	17,59	12,56	21,99
G03-03_B	Gebouw 3 (5 lagen)	246605,00	576473,91	5,70	22,34	18,58	13,58	23,00
G03-03_C	Gebouw 3 (5 lagen)	246605,00	576473,91	8,70	24,03	20,26	15,28	24,70
G03-03_D	Gebouw 3 (5 lagen)	246605,00	576473,91	11,70	25,12	21,44	16,36	25,80
G03-03_E	Gebouw 3 (5 lagen)	246605,00	576473,91	14,70	28,20	24,59	19,43	28,89
G03-04_A	Gebouw 3 (5 lagen)	246619,68	576474,27	2,70	20,16	16,43	11,41	20,83
G03-04_B	Gebouw 3 (5 lagen)	246619,68	576474,27	5,70	20,98	17,22	12,25	21,66
G03-04_C	Gebouw 3 (5 lagen)	246619,68	576474,27	8,70	22,83	19,08	14,08	23,50
G03-04_D	Gebouw 3 (5 lagen)	246619,68	576474,27	11,70	24,17	20,49	15,41	24,85
G03-04_E	Gebouw 3 (5 lagen)	246619,68	576474,27	14,70	28,35	24,76	19,57	29,04
G03-05_A	Gebouw 3 (5 lagen)	246634,65	576474,91	2,70	18,90	15,18	10,14	19,57
G03-05_B	Gebouw 3 (5 lagen)	246634,65	576474,91	5,70	19,80	16,05	11,06	20,47
G03-05_C	Gebouw 3 (5 lagen)	246634,65	576474,91	8,70	21,96	18,19	13,19	22,62
G03-05_D	Gebouw 3 (5 lagen)	246634,65	576474,91	11,70	23,58	19,88	14,82	24,26
G03-05_E	Gebouw 3 (5 lagen)	246634,65	576474,91	14,70	27,09	23,47	18,32	27,78
G03-06_A	Gebouw 3 (5 lagen)	246649,02	576464,57	2,70	19,88	16,16	11,13	20,56
G03-06_B	Gebouw 3 (5 lagen)	246649,02	576464,57	5,70	20,94	17,21	12,18	21,61
G03-06_C	Gebouw 3 (5 lagen)	246649,02	576464,57	8,70	22,54	18,82	13,78	23,21
G03-06_D	Gebouw 3 (5 lagen)	246649,02	576464,57	11,70	24,43	20,73	15,67	25,11
G03-06_E	Gebouw 3 (5 lagen)	246649,02	576464,57	14,70	27,43	23,74	18,65	28,10
G03-07_A	Gebouw 3 (5 lagen)	246660,84	576461,15	2,70	24,03	20,27	15,31	24,71
G03-07_B	Gebouw 3 (5 lagen)	246660,84	576461,15	5,70	23,18	19,38	14,45	23,85
G03-07_C	Gebouw 3 (5 lagen)	246660,84	576461,15	8,70	22,44	18,67	13,71	23,11
G03-07_D	Gebouw 3 (5 lagen)	246660,84	576461,15	11,70	19,22	15,52	10,46	19,90
G03-07_E	Gebouw 3 (5 lagen)	246660,84	576461,15	14,70	20,31	16,73	11,54	21,01
G03-08_A	Gebouw 3 (5 lagen)	246647,28	576456,66	2,70	18,01	14,43	9,24	18,71
G03-08_B	Gebouw 3 (5 lagen)	246647,28	576456,66	5,70	19,30	15,73	10,53	20,00
G03-08_C	Gebouw 3 (5 lagen)	246647,28	576456,66	8,70	21,12	17,56	12,35	21,82
G03-08_D	Gebouw 3 (5 lagen)	246647,28	576456,66	11,70	20,22	16,69	11,44	20,92
G03-08_E	Gebouw 3 (5 lagen)	246647,28	576456,66	14,70	20,89	17,39	12,12	21,60
G03-09_A	Gebouw 3 (5 lagen)	246630,92	576456,19	2,70	20,62	17,06	11,85	21,32
G03-09_B	Gebouw 3 (5 lagen)	246630,92	576456,19	5,70	21,65	18,07	12,86	22,34
G03-09_C	Gebouw 3 (5 lagen)	246630,92	576456,19	8,70	22,80	19,26	14,03	23,50
G03-09_D	Gebouw 3 (5 lagen)	246630,92	576456,19	11,70	17,82	14,07	9,07	18,49
G03-09_E	Gebouw 3 (5 lagen)	246630,92	576456,19	14,70	16,92	13,09	8,17	17,57
G03-10_A	Gebouw 3 (5 lagen)	246607,45	576454,98	2,70	19,40	15,81	10,64	20,10
G03-10_B	Gebouw 3 (5 lagen)	246607,45	576454,98	5,70	20,47	16,91	11,71	21,17
G03-10_C	Gebouw 3 (5 lagen)	246607,45	576454,98	8,70	22,33	18,79	13,56	23,03
G03-10_D	Gebouw 3 (5 lagen)	246607,45	576454,98	11,70	21,38	17,81	12,61	22,08
G03-10_E	Gebouw 3 (5 lagen)	246607,45	576454,98	14,70	22,13	18,59	13,35	22,83
G03-11_A	Gebouw 3 (5 lagen)	246586,23	576454,23	2,70	19,14	15,58	10,38	19,84
G03-11_B	Gebouw 3 (5 lagen)	246586,23	576454,23	5,70	20,09	16,53	11,31	20,79
G03-11_C	Gebouw 3 (5 lagen)	246586,23	576454,23	8,70	21,95	18,41	13,17	22,65
G03-11_D	Gebouw 3 (5 lagen)	246586,23	576454,23	11,70	20,40	16,86	11,62	21,10
G03-11_E	Gebouw 3 (5 lagen)	246586,23	576454,23	14,70	22,11	18,60	13,32	22,81
G03-12_A	Gebouw 3 (5 lagen)	246572,15	576463,07	2,70	25,30	21,77	16,52	26,00

Alle getoonde dB-waarden zijn A-gewogen

RMG-2012, wegverkeer, Geomilieu V2025.2 Licentiehouder: Noordelijk Akoestisch Adviesburo BV 25-2-2026 08:24:20

Provinciale weg - maximale bouwhoogten - inclusief aftrek

Rapport: Resultatentabel
Model: => N387 basis Maximale hoogten - februari 2026
LAeq totaalresultaten voor toetspunten
Groep: Provinciale weg N373
Groepsreductie: Ja

Naam Toetspunt	Omschrijving	X	Y	Hoogte	Dag	Avond	Nacht	Lden
G03-12_B	Gebouw 3 (5 lagen)	246572,15	576463,07	5,70	25,67	22,16	16,89	26,38
G03-12_C	Gebouw 3 (5 lagen)	246572,15	576463,07	8,70	26,56	23,02	17,78	27,26
G03-12_D	Gebouw 3 (5 lagen)	246572,15	576463,07	11,70	25,87	22,33	17,09	26,57
G03-12_E	Gebouw 3 (5 lagen)	246572,15	576463,07	14,70	26,62	23,08	17,84	27,32
G04-01_A	Gebouw 4 (5 lagen)	246618,83	576497,58	2,70	21,59	17,85	12,84	22,26
G04-01_B	Gebouw 4 (5 lagen)	246618,83	576497,58	5,70	22,85	19,10	14,08	23,51
G04-01_C	Gebouw 4 (5 lagen)	246618,83	576497,58	8,70	26,93	23,29	18,16	27,61
G04-01_D	Gebouw 4 (5 lagen)	246618,83	576497,58	11,70	32,84	29,31	24,04	33,53
G04-01_E	Gebouw 4 (5 lagen)	246618,83	576497,58	14,70	33,69	30,15	24,93	34,40
G04-02_A	Gebouw 4 (5 lagen)	246630,82	576497,95	2,70	20,90	17,16	12,14	21,57
G04-02_B	Gebouw 4 (5 lagen)	246630,82	576497,95	5,70	22,11	18,37	13,36	22,78
G04-02_C	Gebouw 4 (5 lagen)	246630,82	576497,95	8,70	27,44	23,86	18,66	28,13
G04-02_D	Gebouw 4 (5 lagen)	246630,82	576497,95	11,70	34,00	30,50	25,21	34,70
G04-02_E	Gebouw 4 (5 lagen)	246630,82	576497,95	14,70	34,67	31,17	25,90	35,38
G04-03_A	Gebouw 4 (5 lagen)	246642,82	576498,33	2,70	32,40	28,91	23,61	33,11
G04-03_B	Gebouw 4 (5 lagen)	246642,82	576498,33	5,70	32,53	29,03	23,74	33,23
G04-03_C	Gebouw 4 (5 lagen)	246642,82	576498,33	8,70	33,26	29,77	24,48	33,97
G04-03_D	Gebouw 4 (5 lagen)	246642,82	576498,33	11,70	29,73	26,11	20,98	30,42
G04-03_E	Gebouw 4 (5 lagen)	246642,82	576498,33	14,70	30,54	26,95	21,78	31,24
G04-04_A	Gebouw 4 (5 lagen)	246654,81	576498,71	2,70	22,66	19,05	13,89	23,35
G04-04_B	Gebouw 4 (5 lagen)	246654,81	576498,71	5,70	28,83	25,33	20,04	29,53
G04-04_C	Gebouw 4 (5 lagen)	246654,81	576498,71	8,70	31,65	28,15	22,86	32,35
G04-04_D	Gebouw 4 (5 lagen)	246654,81	576498,71	11,70	33,61	30,05	24,83	34,31
G04-04_E	Gebouw 4 (5 lagen)	246654,81	576498,71	14,70	34,64	31,12	25,87	35,35
G04-05_A	Gebouw 4 (5 lagen)	246666,81	576499,09	2,70	19,90	16,20	11,14	20,58
G04-05_B	Gebouw 4 (5 lagen)	246666,81	576499,09	5,70	21,56	17,86	12,77	22,22
G04-05_C	Gebouw 4 (5 lagen)	246666,81	576499,09	8,70	27,51	23,97	18,72	28,21
G04-05_D	Gebouw 4 (5 lagen)	246666,81	576499,09	11,70	34,10	30,64	25,32	34,82
G04-05_E	Gebouw 4 (5 lagen)	246666,81	576499,09	14,70	34,82	31,32	26,03	35,52
G04-06_A	Gebouw 4 (5 lagen)	246678,80	576499,47	2,70	20,04	16,33	11,29	20,72
G04-06_B	Gebouw 4 (5 lagen)	246678,80	576499,47	5,70	20,93	17,22	12,17	21,60
G04-06_C	Gebouw 4 (5 lagen)	246678,80	576499,47	8,70	23,35	19,69	14,57	24,03
G04-06_D	Gebouw 4 (5 lagen)	246678,80	576499,47	11,70	27,93	24,36	19,15	28,62
G04-06_E	Gebouw 4 (5 lagen)	246678,80	576499,47	14,70	29,58	26,02	20,80	30,28
G04-07_A	Gebouw 4 (5 lagen)	246690,79	576499,85	2,70	20,45	16,74	11,69	21,12
G04-07_B	Gebouw 4 (5 lagen)	246690,79	576499,85	5,70	21,29	17,57	12,53	21,96
G04-07_C	Gebouw 4 (5 lagen)	246690,79	576499,85	8,70	22,60	18,88	13,83	23,27
G04-07_D	Gebouw 4 (5 lagen)	246690,79	576499,85	11,70	24,44	20,79	15,68	25,13
G04-07_E	Gebouw 4 (5 lagen)	246690,79	576499,85	14,70	27,27	23,65	18,50	27,96
G04-08_A	Gebouw 4 (5 lagen)	246695,98	576485,23	2,70	17,73	14,04	8,96	18,40
G04-08_B	Gebouw 4 (5 lagen)	246695,98	576485,23	5,70	18,41	14,71	9,63	19,08
G04-08_C	Gebouw 4 (5 lagen)	246695,98	576485,23	8,70	20,11	16,38	11,36	20,78
G04-08_D	Gebouw 4 (5 lagen)	246695,98	576485,23	11,70	19,90	16,22	11,16	20,59
G04-08_E	Gebouw 4 (5 lagen)	246695,98	576485,23	14,70	20,99	17,30	12,24	21,67
G04-09_A	Gebouw 4 (5 lagen)	246690,17	576470,27	2,70	19,65	16,05	10,86	20,33
G04-09_B	Gebouw 4 (5 lagen)	246690,17	576470,27	5,70	21,02	17,43	12,25	21,71
G04-09_C	Gebouw 4 (5 lagen)	246690,17	576470,27	8,70	23,08	19,51	14,30	23,77
G04-09_D	Gebouw 4 (5 lagen)	246690,17	576470,27	11,70	20,69	17,12	11,92	21,39
G04-09_E	Gebouw 4 (5 lagen)	246690,17	576470,27	14,70	22,84	19,31	14,06	23,54
G04-10_A	Gebouw 4 (5 lagen)	246678,18	576469,93	2,70	19,32	15,73	10,55	20,01
G04-10_B	Gebouw 4 (5 lagen)	246678,18	576469,93	5,70	20,81	17,23	12,04	21,51
G04-10_C	Gebouw 4 (5 lagen)	246678,18	576469,93	8,70	23,00	19,43	14,21	23,69
G04-10_D	Gebouw 4 (5 lagen)	246678,18	576469,93	11,70	21,49	17,93	12,70	22,18
G04-10_E	Gebouw 4 (5 lagen)	246678,18	576469,93	14,70	27,67	24,19	18,88	28,38
G04-11_A	Gebouw 4 (5 lagen)	246666,18	576469,59	2,70	19,00	15,40	10,24	19,70
G04-11_B	Gebouw 4 (5 lagen)	246666,18	576469,59	5,70	20,45	16,85	11,68	21,14

Alle getoonde dB-waarden zijn A-gewogen

RMG-2012, wegverkeer, Geomilieu V2025.2 Licentiehouder: Noordelijk Akoestisch Adviesburo BV 25-2-2026 08:24:20

Provinciale weg - maximale bouwhoogten - inclusief aftrek

Rapport: Resultatentabel
Model: => N387 basis Maximale hoogten - februari 2026
LAeq totaalresultaten voor toetspunten
Groep: Provinciale weg N373
Groepsreductie: Ja

Naam Toetspunt	Omschrijving	X	Y	Hoogte	Dag	Avond	Nacht	Lden
G04-11_C	Gebouw 4 (5 lagen)	246666,18	576469,59	8,70	22,51	18,93	13,74	23,21
G04-11_D	Gebouw 4 (5 lagen)	246666,18	576469,59	11,70	21,29	17,66	12,51	21,97
G04-11_E	Gebouw 4 (5 lagen)	246666,18	576469,59	14,70	25,90	22,37	17,11	26,60
G04-12_A	Gebouw 4 (5 lagen)	246659,61	576479,24	2,70	20,73	17,11	11,96	21,42
G04-12_B	Gebouw 4 (5 lagen)	246659,61	576479,24	5,70	21,56	17,92	12,79	22,24
G04-12_C	Gebouw 4 (5 lagen)	246659,61	576479,24	8,70	23,47	19,82	14,69	24,15
G04-12_D	Gebouw 4 (5 lagen)	246659,61	576479,24	11,70	25,85	22,23	17,08	26,54
G04-12_E	Gebouw 4 (5 lagen)	246659,61	576479,24	14,70	32,82	29,29	24,05	33,53
G04-13_A	Gebouw 4 (5 lagen)	246648,91	576488,43	2,70	17,73	14,07	8,97	18,41
G04-13_B	Gebouw 4 (5 lagen)	246648,91	576488,43	5,70	18,82	15,15	10,05	19,50
G04-13_C	Gebouw 4 (5 lagen)	246648,91	576488,43	8,70	20,79	17,16	12,03	21,48
G04-13_D	Gebouw 4 (5 lagen)	246648,91	576488,43	11,70	22,31	18,69	13,54	23,00
G04-13_E	Gebouw 4 (5 lagen)	246648,91	576488,43	14,70	22,73	19,15	13,95	23,42
G04-14_A	Gebouw 4 (5 lagen)	246636,92	576487,92	2,70	19,04	15,38	10,29	19,73
G04-14_B	Gebouw 4 (5 lagen)	246636,92	576487,92	5,70	19,96	16,30	11,20	20,64
G04-14_C	Gebouw 4 (5 lagen)	246636,92	576487,92	8,70	21,66	18,00	12,89	22,34
G04-14_D	Gebouw 4 (5 lagen)	246636,92	576487,92	11,70	23,19	19,54	14,43	23,88
G04-14_E	Gebouw 4 (5 lagen)	246636,92	576487,92	14,70	24,00	20,35	15,22	24,68
G04-15_A	Gebouw 4 (5 lagen)	246624,93	576487,42	2,70	19,71	16,06	10,95	20,40
G04-15_B	Gebouw 4 (5 lagen)	246624,93	576487,42	5,70	20,46	16,80	11,70	21,14
G04-15_C	Gebouw 4 (5 lagen)	246624,93	576487,42	8,70	22,09	18,45	13,33	22,78
G04-15_D	Gebouw 4 (5 lagen)	246624,93	576487,42	11,70	23,98	20,37	15,21	24,67
G04-15_E	Gebouw 4 (5 lagen)	246624,93	576487,42	14,70	25,42	21,83	16,65	26,11
G04-16_A	Gebouw 4 (5 lagen)	246614,22	576492,20	2,70	22,73	19,06	13,97	23,41
G04-16_B	Gebouw 4 (5 lagen)	246614,22	576492,20	5,70	23,49	19,82	14,73	24,17
G04-16_C	Gebouw 4 (5 lagen)	246614,22	576492,20	8,70	25,07	21,41	16,30	25,75
G04-16_D	Gebouw 4 (5 lagen)	246614,22	576492,20	11,70	27,00	23,36	18,23	27,68
G04-16_E	Gebouw 4 (5 lagen)	246614,22	576492,20	14,70	28,93	25,31	20,16	29,62
G05-01_A	Gebouw 5 (6 lagen)	246542,31	576417,25	2,70	38,75	35,08	30,01	39,44
G05-01_B	Gebouw 5 (6 lagen)	246542,31	576417,25	5,70	38,50	34,84	29,76	39,19
G05-01_C	Gebouw 5 (6 lagen)	246542,31	576417,25	8,70	38,96	35,28	30,23	39,65
G05-01_D	Gebouw 5 (6 lagen)	246542,31	576417,25	11,70	39,68	36,00	30,95	40,37
G05-01_E	Gebouw 5 (6 lagen)	246542,31	576417,25	14,70	40,47	36,78	31,73	41,16
G05-01_F	Gebouw 5 (6 lagen)	246542,31	576417,25	17,70	40,94	37,26	32,21	41,63
G05-02_A	Gebouw 5 (6 lagen)	246543,08	576402,23	2,70	38,67	34,99	29,91	39,35
G05-02_B	Gebouw 5 (6 lagen)	246543,08	576402,23	5,70	38,43	34,75	29,67	39,11
G05-02_C	Gebouw 5 (6 lagen)	246543,08	576402,23	8,70	38,76	35,05	30,00	39,43
G05-02_D	Gebouw 5 (6 lagen)	246543,08	576402,23	11,70	39,28	35,60	30,55	39,97
G05-02_E	Gebouw 5 (6 lagen)	246543,08	576402,23	14,70	40,00	36,31	31,27	40,69
G05-02_F	Gebouw 5 (6 lagen)	246543,08	576402,23	17,70	40,50	36,81	31,76	41,19
G05-03_A	Gebouw 5 (6 lagen)	246543,71	576387,17	2,70	38,12	34,44	29,39	38,81
G05-03_B	Gebouw 5 (6 lagen)	246543,71	576387,17	5,70	37,89	34,20	29,15	38,58
G05-03_C	Gebouw 5 (6 lagen)	246543,71	576387,17	8,70	38,13	34,44	29,42	38,83
G05-03_D	Gebouw 5 (6 lagen)	246543,71	576387,17	11,70	38,63	34,94	29,92	39,33
G05-03_E	Gebouw 5 (6 lagen)	246543,71	576387,17	14,70	39,32	35,63	30,59	40,01
G05-03_F	Gebouw 5 (6 lagen)	246543,71	576387,17	17,70	39,78	36,09	31,04	40,47
G05-04_A	Gebouw 5 (6 lagen)	246554,43	576375,87	2,70	15,01	11,42	6,23	15,70
G05-04_B	Gebouw 5 (6 lagen)	246554,43	576375,87	5,70	14,88	11,28	6,11	15,57
G05-04_C	Gebouw 5 (6 lagen)	246554,43	576375,87	8,70	15,15	11,51	6,39	15,84
G05-04_D	Gebouw 5 (6 lagen)	246554,43	576375,87	11,70	16,00	12,27	7,24	16,67
G05-04_E	Gebouw 5 (6 lagen)	246554,43	576375,87	14,70	18,99	15,13	10,22	19,63
G05-04_F	Gebouw 5 (6 lagen)	246554,43	576375,87	17,70	23,25	19,48	14,51	23,92
G05-05_A	Gebouw 5 (6 lagen)	246564,24	576384,49	2,70	17,37	13,71	8,61	18,05
G05-05_B	Gebouw 5 (6 lagen)	246564,24	576384,49	5,70	18,39	14,75	9,62	19,07
G05-05_C	Gebouw 5 (6 lagen)	246564,24	576384,49	8,70	18,96	15,28	10,19	19,64
G05-05_D	Gebouw 5 (6 lagen)	246564,24	576384,49	11,70	19,56	15,96	10,79	20,25

Alle getoonde dB-waarden zijn A-gewogen

RMG-2012, wegverkeer, Geomilieu V2025.2 Licentiehouder: Noordelijk Akoestisch Adviesburo BV 25-2-2026 08:24:20

Provinciale weg - maximale bouwhoogten - inclusief aftrek

Rapport: Resultatentabel
Model: => N387 basis Maximale hoogten - februari 2026
LAeq totaalresultaten voor toetspunten
Groep: Provinciale weg N373
Groepsreductie: Ja

Naam Toetspunt	Omschrijving	X	Y	Hoogte	Dag	Avond	Nacht	Lden
G05-05_E	Gebouw 5 (6 lagen)	246564,24	576384,49	14,70	21,61	18,00	12,81	22,29
G05-05_F	Gebouw 5 (6 lagen)	246564,24	576384,49	17,70	26,66	23,15	17,87	27,36
G05-06_A	Gebouw 5 (6 lagen)	246563,56	576398,31	2,70	17,70	14,00	8,94	18,38
G05-06_B	Gebouw 5 (6 lagen)	246563,56	576398,31	5,70	18,08	14,34	9,32	18,75
G05-06_C	Gebouw 5 (6 lagen)	246563,56	576398,31	8,70	19,37	15,64	10,61	20,04
G05-06_D	Gebouw 5 (6 lagen)	246563,56	576398,31	11,70	19,46	15,79	10,69	20,14
G05-06_E	Gebouw 5 (6 lagen)	246563,56	576398,31	14,70	21,55	17,95	12,78	22,24
G05-06_F	Gebouw 5 (6 lagen)	246563,56	576398,31	17,70	26,96	23,44	18,18	27,66
G05-07_A	Gebouw 5 (6 lagen)	246562,96	576414,18	2,70	15,83	12,12	7,07	16,50
G05-07_B	Gebouw 5 (6 lagen)	246562,96	576414,18	5,70	15,41	11,61	6,66	16,07
G05-07_C	Gebouw 5 (6 lagen)	246562,96	576414,18	8,70	17,01	13,16	8,25	17,66
G05-07_D	Gebouw 5 (6 lagen)	246562,96	576414,18	11,70	18,87	15,07	10,12	19,53
G05-07_E	Gebouw 5 (6 lagen)	246562,96	576414,18	14,70	20,45	16,77	11,69	21,13
G05-07_F	Gebouw 5 (6 lagen)	246562,96	576414,18	17,70	24,80	21,25	16,02	25,50
G05-08_A	Gebouw 5 (6 lagen)	246551,88	576429,35	2,70	35,36	31,65	26,64	36,05
G05-08_B	Gebouw 5 (6 lagen)	246551,88	576429,35	5,70	35,81	32,08	27,08	36,49
G05-08_C	Gebouw 5 (6 lagen)	246551,88	576429,35	8,70	36,35	32,61	27,63	37,03
G05-08_D	Gebouw 5 (6 lagen)	246551,88	576429,35	11,70	36,77	33,03	28,05	37,45
G05-08_E	Gebouw 5 (6 lagen)	246551,88	576429,35	14,70	37,37	33,61	28,62	38,04
G05-08_F	Gebouw 5 (6 lagen)	246551,88	576429,35	17,70	37,68	33,96	28,96	38,37
G06-01_A	Gebouw 6 (5 lagen)	246568,23	576429,91	2,70	30,79	27,07	22,07	31,48
G06-01_B	Gebouw 6 (5 lagen)	246568,23	576429,91	5,70	30,81	27,10	22,09	31,50
G06-01_C	Gebouw 6 (5 lagen)	246568,23	576429,91	8,70	31,25	27,52	22,52	31,93
G06-01_D	Gebouw 6 (5 lagen)	246568,23	576429,91	11,70	31,07	27,36	22,37	31,77
G06-01_E	Gebouw 6 (5 lagen)	246568,23	576429,91	14,70	31,58	27,89	22,85	32,27
G06-02_A	Gebouw 6 (5 lagen)	246583,22	576430,56	2,70	29,49	25,78	20,77	30,18
G06-02_B	Gebouw 6 (5 lagen)	246583,22	576430,56	5,70	29,59	25,87	20,86	30,27
G06-02_C	Gebouw 6 (5 lagen)	246583,22	576430,56	8,70	30,01	26,31	21,28	30,70
G06-02_D	Gebouw 6 (5 lagen)	246583,22	576430,56	11,70	29,76	26,09	21,03	30,45
G06-02_E	Gebouw 6 (5 lagen)	246583,22	576430,56	14,70	30,62	26,95	21,87	31,31
G06-03_A	Gebouw 6 (5 lagen)	246598,20	576431,21	2,70	26,15	22,44	17,41	26,83
G06-03_B	Gebouw 6 (5 lagen)	246598,20	576431,21	5,70	26,78	23,09	18,04	27,47
G06-03_C	Gebouw 6 (5 lagen)	246598,20	576431,21	8,70	27,55	23,90	18,80	28,24
G06-03_D	Gebouw 6 (5 lagen)	246598,20	576431,21	11,70	26,70	23,07	17,94	27,39
G06-03_E	Gebouw 6 (5 lagen)	246598,20	576431,21	14,70	28,62	25,02	19,85	29,31
G06-04_A	Gebouw 6 (5 lagen)	246613,19	576431,78	2,70	26,44	22,77	17,70	27,13
G06-04_B	Gebouw 6 (5 lagen)	246613,19	576431,78	5,70	27,10	23,38	18,34	27,77
G06-04_C	Gebouw 6 (5 lagen)	246613,19	576431,78	8,70	27,51	23,83	18,75	28,19
G06-04_D	Gebouw 6 (5 lagen)	246613,19	576431,78	11,70	27,26	23,61	18,49	27,94
G06-04_E	Gebouw 6 (5 lagen)	246613,19	576431,78	14,70	26,72	23,05	17,94	27,39
G06-05_A	Gebouw 6 (5 lagen)	246624,15	576421,72	2,70	15,88	12,31	7,11	16,58
G06-05_B	Gebouw 6 (5 lagen)	246624,15	576421,72	5,70	16,90	13,32	8,13	17,60
G06-05_C	Gebouw 6 (5 lagen)	246624,15	576421,72	8,70	18,39	14,79	9,62	19,08
G06-05_D	Gebouw 6 (5 lagen)	246624,15	576421,72	11,70	18,12	14,53	9,35	18,81
G06-05_E	Gebouw 6 (5 lagen)	246624,15	576421,72	14,70	21,61	18,07	12,84	22,31
G06-06_A	Gebouw 6 (5 lagen)	246620,90	576411,24	2,70	19,11	15,54	10,35	19,81
G06-06_B	Gebouw 6 (5 lagen)	246620,90	576411,24	5,70	21,91	18,37	13,12	22,61
G06-06_C	Gebouw 6 (5 lagen)	246620,90	576411,24	8,70	22,85	19,32	14,06	23,55
G06-06_D	Gebouw 6 (5 lagen)	246620,90	576411,24	11,70	8,66	5,01	-0,09	9,35
G06-06_E	Gebouw 6 (5 lagen)	246620,90	576411,24	14,70	--	--	--	--
G06-07_A	Gebouw 6 (5 lagen)	246616,93	576417,41	2,70	21,62	18,06	12,84	22,32
G06-07_B	Gebouw 6 (5 lagen)	246616,93	576417,41	5,70	22,61	19,07	13,84	23,31
G06-07_C	Gebouw 6 (5 lagen)	246616,93	576417,41	8,70	23,49	19,94	14,72	24,19
G06-07_D	Gebouw 6 (5 lagen)	246616,93	576417,41	11,70	20,38	16,74	11,62	21,07
G06-07_E	Gebouw 6 (5 lagen)	246616,93	576417,41	14,70	24,28	20,67	15,50	24,97
G06-08_A	Gebouw 6 (6 lagen)	246604,25	576422,83	2,70	21,24	17,70	12,47	21,94

Alle getoonde dB-waarden zijn A-gewogen

RMG-2012, wegverkeer, Geomilieu V2025.2 Licentiehouder: Noordelijk Akoestisch Adviesburo BV 25-2-2026 08:24:20

Provinciale weg - maximale bouwhoogten - inclusief aftrek

Rapport: Resultatentabel
Model: => N387 basis Maximale hoogten - februari 2026
LAeq totaalresultaten voor toetspunten
Groep: Provinciale weg N373
Groepsreductie: Ja

Naam Toetspunt	Omschrijving	X	Y	Hoogte	Dag	Avond	Nacht	Lden
G06-08_B	Gebouw 6 (6 lagen)	246604,25	576422,83	5,70	22,19	18,68	13,40	22,89
G06-08_C	Gebouw 6 (6 lagen)	246604,25	576422,83	8,70	22,70	19,20	13,93	23,41
G06-08_D	Gebouw 6 (6 lagen)	246604,25	576422,83	11,70	11,01	7,46	2,23	11,71
G06-08_E	Gebouw 6 (6 lagen)	246604,25	576422,83	14,70	--	--	--	--
G06-09_A	Gebouw 6 (5 lagen)	246589,26	576422,22	2,70	20,96	17,40	12,19	21,66
G06-09_B	Gebouw 6 (5 lagen)	246589,26	576422,22	5,70	21,63	18,10	12,84	22,33
G06-09_C	Gebouw 6 (5 lagen)	246589,26	576422,22	8,70	22,39	18,88	13,61	23,10
G06-09_D	Gebouw 6 (5 lagen)	246589,26	576422,22	11,70	7,32	3,50	-1,43	7,98
G06-09_E	Gebouw 6 (5 lagen)	246589,26	576422,22	14,70	--	--	--	--
G06-10_A	Gebouw 6 (5 lagen)	246574,27	576421,61	2,70	20,24	16,63	11,46	20,93
G06-10_B	Gebouw 6 (5 lagen)	246574,27	576421,61	5,70	20,84	17,22	12,07	21,53
G06-10_C	Gebouw 6 (5 lagen)	246574,27	576421,61	8,70	22,36	18,76	13,60	23,06
G06-10_D	Gebouw 6 (5 lagen)	246574,27	576421,61	11,70	13,45	9,56	4,69	14,09
G06-10_E	Gebouw 6 (5 lagen)	246574,27	576421,61	14,70	12,48	8,63	3,73	13,13
G07-01_A	Gebouw 7 (5 lagen)	246639,49	576432,02	2,70	25,82	22,13	17,08	26,51
G07-01_B	Gebouw 7 (5 lagen)	246639,49	576432,02	5,70	27,06	23,39	18,32	27,75
G07-01_C	Gebouw 7 (5 lagen)	246639,49	576432,02	8,70	27,29	23,67	18,53	27,98
G07-01_D	Gebouw 7 (5 lagen)	246639,49	576432,02	11,70	25,74	22,14	16,97	26,43
G07-01_E	Gebouw 7 (5 lagen)	246639,49	576432,02	14,70	26,25	22,66	17,48	26,94
G07-02_A	Gebouw 7 (5 lagen)	246654,48	576432,65	2,70	24,45	20,78	15,69	25,13
G07-02_B	Gebouw 7 (5 lagen)	246654,48	576432,65	5,70	26,92	23,25	18,16	27,60
G07-02_C	Gebouw 7 (5 lagen)	246654,48	576432,65	8,70	27,87	24,23	19,11	28,56
G07-02_D	Gebouw 7 (5 lagen)	246654,48	576432,65	11,70	26,23	22,67	17,45	26,93
G07-02_E	Gebouw 7 (5 lagen)	246654,48	576432,65	14,70	26,13	22,51	17,35	26,81
G07-03_A	Gebouw 7 (5 lagen)	246669,46	576433,27	2,70	25,05	21,40	16,29	25,74
G07-03_B	Gebouw 7 (5 lagen)	246669,46	576433,27	5,70	27,11	23,43	18,36	27,79
G07-03_C	Gebouw 7 (5 lagen)	246669,46	576433,27	8,70	27,20	23,58	18,42	27,88
G07-03_D	Gebouw 7 (5 lagen)	246669,46	576433,27	11,70	24,04	20,42	15,27	24,73
G07-03_E	Gebouw 7 (5 lagen)	246669,46	576433,27	14,70	29,56	26,00	20,79	30,26
G07-04_A	Gebouw 7 (5 lagen)	246684,45	576433,90	2,70	22,20	18,59	13,43	22,89
G07-04_B	Gebouw 7 (5 lagen)	246684,45	576433,90	5,70	25,61	22,02	16,84	26,30
G07-04_C	Gebouw 7 (5 lagen)	246684,45	576433,90	8,70	27,02	23,48	18,24	27,72
G07-04_D	Gebouw 7 (5 lagen)	246684,45	576433,90	11,70	25,13	21,59	16,35	25,83
G07-04_E	Gebouw 7 (5 lagen)	246684,45	576433,90	14,70	26,77	23,23	17,98	27,47
G07-05_A	Gebouw 7 (5 lagen)	246699,44	576434,53	2,70	25,54	21,99	16,76	26,24
G07-05_B	Gebouw 7 (5 lagen)	246699,44	576434,53	5,70	28,56	25,01	19,79	29,26
G07-05_C	Gebouw 7 (5 lagen)	246699,44	576434,53	8,70	28,70	25,17	19,91	29,40
G07-05_D	Gebouw 7 (5 lagen)	246699,44	576434,53	11,70	26,38	22,86	17,58	27,08
G07-05_E	Gebouw 7 (5 lagen)	246699,44	576434,53	14,70	27,17	23,65	18,39	27,87
G07-06_A	Gebouw 7 (5 lagen)	246704,35	576425,04	2,70	22,74	19,24	13,96	23,45
G07-06_B	Gebouw 7 (5 lagen)	246704,35	576425,04	5,70	27,99	24,49	19,21	28,70
G07-06_C	Gebouw 7 (5 lagen)	246704,35	576425,04	8,70	29,51	26,03	20,73	30,22
G07-06_D	Gebouw 7 (5 lagen)	246704,35	576425,04	11,70	27,48	24,01	18,69	28,19
G07-06_E	Gebouw 7 (5 lagen)	246704,35	576425,04	14,70	27,12	23,65	18,33	27,83
G07-07_A	Gebouw 7 (5 lagen)	246700,73	576415,06	2,70	18,37	14,76	9,61	19,06
G07-07_B	Gebouw 7 (5 lagen)	246700,73	576415,06	5,70	20,63	17,01	11,87	21,32
G07-07_C	Gebouw 7 (5 lagen)	246700,73	576415,06	8,70	24,03	20,49	15,26	24,73
G07-07_D	Gebouw 7 (5 lagen)	246700,73	576415,06	11,70	8,64	5,13	-0,15	9,34
G07-07_E	Gebouw 7 (5 lagen)	246700,73	576415,06	14,70	9,12	5,65	0,33	9,83
G07-08_A	Gebouw 7 (5 lagen)	246695,82	576421,24	2,70	20,49	16,90	11,74	21,19
G07-08_B	Gebouw 7 (5 lagen)	246695,82	576421,24	5,70	21,31	17,70	12,53	22,00
G07-08_C	Gebouw 7 (5 lagen)	246695,82	576421,24	8,70	22,85	19,25	14,08	23,54
G07-08_D	Gebouw 7 (5 lagen)	246695,82	576421,24	11,70	19,24	15,58	10,47	19,92
G07-08_E	Gebouw 7 (5 lagen)	246695,82	576421,24	14,70	23,82	20,23	15,03	24,51
G07-09_A	Gebouw 7 (5 lagen)	246685,03	576427,06	2,70	21,98	18,41	13,20	22,67
G07-09_B	Gebouw 7 (5 lagen)	246685,03	576427,06	5,70	22,85	19,27	14,07	23,54

Alle getoonde dB-waarden zijn A-gewogen

RMG-2012, wegverkeer, Geomilieu V2025.2 Licentiehouder: Noordelijk Akoestisch Adviesburo BV 25-2-2026 08:24:20

Provinciale weg - maximale bouwhoogten - inclusief aftrek

Rapport: Resultatentabel
Model: => N387 basis Maximale hoogten - februari 2026
LAeq totaalresultaten voor toetspunten
Groep: Provinciale weg N373
Groepsreductie: Ja

Naam Toetspunt	Omschrijving	X	Y	Hoogte	Dag	Avond	Nacht	Lden
G07-09_C	Gebouw 7 (5 lagen)	246685,03	576427,06	8,70	24,17	20,61	15,39	24,87
G07-09_D	Gebouw 7 (5 lagen)	246685,03	576427,06	11,70	5,70	1,82	-3,03	6,35
G07-09_E	Gebouw 7 (5 lagen)	246685,03	576427,06	14,70	-4,34	-7,81	-13,13	-3,63
G07-10_A	Gebouw 7 (5 lagen)	246670,05	576426,38	2,70	20,53	16,98	11,76	21,23
G07-10_B	Gebouw 7 (5 lagen)	246670,05	576426,38	5,70	21,52	17,97	12,74	22,22
G07-10_C	Gebouw 7 (5 lagen)	246670,05	576426,38	8,70	22,54	19,00	13,76	23,24
G07-10_D	Gebouw 7 (5 lagen)	246670,05	576426,38	11,70	2,49	-1,37	-6,24	3,15
G07-10_E	Gebouw 7 (5 lagen)	246670,05	576426,38	14,70	--	--	--	--
G07-11_A	Gebouw 7 (5 lagen)	246655,07	576425,70	2,70	19,69	16,14	10,92	20,39
G07-11_B	Gebouw 7 (5 lagen)	246655,07	576425,70	5,70	20,97	17,44	12,19	21,67
G07-11_C	Gebouw 7 (5 lagen)	246655,07	576425,70	8,70	21,47	17,93	12,70	22,17
G07-11_D	Gebouw 7 (5 lagen)	246655,07	576425,70	11,70	6,59	2,71	-2,14	7,24
G07-11_E	Gebouw 7 (5 lagen)	246655,07	576425,70	14,70	--	--	--	--
G07-12_A	Gebouw 7 (5 lagen)	246644,95	576419,00	2,70	14,37	10,81	5,60	15,07
G07-12_B	Gebouw 7 (5 lagen)	246644,95	576419,00	5,70	14,93	11,38	6,14	15,62
G07-12_C	Gebouw 7 (5 lagen)	246644,95	576419,00	8,70	14,57	10,98	5,78	15,26
G07-12_D	Gebouw 7 (5 lagen)	246644,95	576419,00	11,70	15,31	11,73	6,54	16,01
G07-12_E	Gebouw 7 (5 lagen)	246644,95	576419,00	14,70	21,53	18,03	12,75	22,24
G07-13_A	Gebouw 7 (5 lagen)	246640,72	576412,18	2,70	18,31	14,75	9,54	19,01
G07-13_B	Gebouw 7 (5 lagen)	246640,72	576412,18	5,70	20,53	16,99	11,77	21,24
G07-13_C	Gebouw 7 (5 lagen)	246640,72	576412,18	8,70	21,39	17,84	12,61	22,09
G07-13_D	Gebouw 7 (5 lagen)	246640,72	576412,18	11,70	5,41	1,50	-3,34	6,05
G07-13_E	Gebouw 7 (5 lagen)	246640,72	576412,18	14,70	--	--	--	--
G07-14_A	Gebouw 7 (5 lagen)	246635,82	576421,83	2,70	21,36	17,77	12,59	22,05
G07-14_B	Gebouw 7 (5 lagen)	246635,82	576421,83	5,70	22,53	18,95	13,75	23,22
G07-14_C	Gebouw 7 (5 lagen)	246635,82	576421,83	8,70	23,81	20,23	15,03	24,50
G07-14_D	Gebouw 7 (5 lagen)	246635,82	576421,83	11,70	21,59	17,95	12,82	22,27
G07-14_E	Gebouw 7 (5 lagen)	246635,82	576421,83	14,70	23,74	20,13	14,96	24,43
G08-01_A	Gebouw 8 (3 lagen)	246634,16	576523,19	2,70	35,79	32,16	27,07	36,49
G08-01_B	Gebouw 8 (3 lagen)	246634,16	576523,19	5,70	35,40	31,76	26,66	36,09
G08-01_C	Gebouw 8 (3 lagen)	246634,16	576523,19	8,70	35,85	32,22	27,10	36,54
G08-02_A	Gebouw 8 (3 lagen)	246637,77	576515,47	2,70	36,20	32,70	27,43	36,91
G08-02_B	Gebouw 8 (3 lagen)	246637,77	576515,47	5,70	36,05	32,55	27,27	36,76
G08-02_C	Gebouw 8 (3 lagen)	246637,77	576515,47	8,70	36,32	32,81	27,54	37,03
G08-03_A	Gebouw 8 (3 lagen)	246634,81	576505,36	2,70	20,50	16,85	11,74	21,19
G08-03_B	Gebouw 8 (3 lagen)	246634,81	576505,36	5,70	21,05	17,38	12,29	21,73
G08-03_C	Gebouw 8 (3 lagen)	246634,81	576505,36	8,70	22,43	18,73	13,66	23,10
G08-04_A	Gebouw 8 (3 lagen)	246631,25	576515,05	2,70	22,56	18,92	13,80	23,25
G08-04_B	Gebouw 8 (3 lagen)	246631,25	576515,05	5,70	23,32	19,65	14,56	24,00
G08-04_C	Gebouw 8 (3 lagen)	246631,25	576515,05	8,70	25,04	21,35	16,28	25,72
G09-01_A	Gebouw 9 (3 lagen)	246658,03	576523,48	2,70	30,57	27,06	21,76	31,26
G09-01_B	Gebouw 9 (3 lagen)	246658,03	576523,48	5,70	30,43	26,95	21,64	31,14
G09-01_C	Gebouw 9 (3 lagen)	246658,03	576523,48	8,70	30,89	27,41	22,11	31,60
G09-02_A	Gebouw 9 (3 lagen)	246660,77	576515,75	2,70	13,01	9,12	4,27	13,66
G09-02_B	Gebouw 9 (3 lagen)	246660,77	576515,75	5,70	13,94	10,02	5,20	14,58
G09-02_C	Gebouw 9 (3 lagen)	246660,77	576515,75	8,70	15,83	11,91	7,10	16,48
G09-03_A	Gebouw 9 (3 lagen)	246658,06	576505,77	2,70	22,19	18,62	13,42	22,89
G09-03_B	Gebouw 9 (3 lagen)	246658,06	576505,77	5,70	27,88	24,37	19,09	28,58
G09-03_C	Gebouw 9 (3 lagen)	246658,06	576505,77	8,70	30,45	26,95	21,67	31,16
G09-04_A	Gebouw 9 (3 lagen)	246654,89	576515,67	2,70	34,44	30,99	25,66	35,16
G09-04_B	Gebouw 9 (3 lagen)	246654,89	576515,67	5,70	35,87	32,40	27,08	36,58
G09-04_C	Gebouw 9 (3 lagen)	246654,89	576515,67	8,70	37,23	33,76	28,44	37,94
G10-01_A	Gebouw 10 (3 lagen)	246583,54	576377,84	2,70	18,33	14,73	9,56	19,02
G10-01_B	Gebouw 10 (3 lagen)	246583,54	576377,84	5,70	19,82	16,29	11,05	20,53
G10-01_C	Gebouw 10 (3 lagen)	246583,54	576377,84	8,70	21,03	17,50	12,26	21,74
G10-02_A	Gebouw 10 (3 lagen)	246598,52	576378,59	2,70	17,84	14,25	9,07	18,53

Alle getoonde dB-waarden zijn A-gewogen

RMG-2012, wegverkeer, Geomilieu V2025.2 Licentiehouder: Noordelijk Akoestisch Adviesburo BV 25-2-2026 08:24:20

Provinciale weg - maximale bouwhoogten - inclusief aftrek

Rapport: Resultatentabel
Model: => N387 basis Maximale hoogten - februari 2026
LAeq totaalresultaten voor toetspunten
Groep: Provinciale weg N373
Groepsreductie: Ja

Naam Toetspunt	Omschrijving	X	Y	Hoogte	Dag	Avond	Nacht	Lden
G10-02_B	Gebouw 10 (3 lagen)	246598,52	576378,59	5,70	19,80	16,26	11,01	20,50
G10-02_C	Gebouw 10 (3 lagen)	246598,52	576378,59	8,70	21,35	17,83	12,56	22,05
G10-03_A	Gebouw 10 (3 lagen)	246613,50	576379,33	2,70	18,17	14,60	9,40	18,87
G10-03_B	Gebouw 10 (3 lagen)	246613,50	576379,33	5,70	20,74	17,20	11,96	21,44
G10-03_C	Gebouw 10 (3 lagen)	246613,50	576379,33	8,70	22,39	18,87	13,61	23,09
G10-04_A	Gebouw 10 (3 lagen)	246626,93	576383,07	2,70	15,81	12,29	7,03	16,51
G10-04_B	Gebouw 10 (3 lagen)	246626,93	576383,07	5,70	18,07	14,58	9,29	18,78
G10-04_C	Gebouw 10 (3 lagen)	246626,93	576383,07	8,70	21,94	18,40	13,17	22,64
G10-05_A	Gebouw 10 (3 lagen)	246626,52	576394,28	2,70	17,19	13,59	8,42	17,88
G10-05_B	Gebouw 10 (3 lagen)	246626,52	576394,28	5,70	18,66	15,06	9,88	19,35
G10-05_C	Gebouw 10 (3 lagen)	246626,52	576394,28	8,70	19,61	16,01	10,84	20,30
G10-06_A	Gebouw 10 (3 lagen)	246622,31	576400,24	2,70	18,65	14,97	9,90	19,33
G10-06_B	Gebouw 10 (3 lagen)	246622,31	576400,24	5,70	19,78	16,12	11,01	20,46
G10-06_C	Gebouw 10 (3 lagen)	246622,31	576400,24	8,70	21,37	17,69	12,59	22,04
G10-07_A	Gebouw 10 (3 lagen)	246618,91	576391,94	2,70	20,28	16,69	11,51	20,97
G10-07_B	Gebouw 10 (3 lagen)	246618,91	576391,94	5,70	22,40	18,84	13,63	23,10
G10-07_C	Gebouw 10 (3 lagen)	246618,91	576391,94	8,70	24,38	20,84	15,60	25,08
G10-08_A	Gebouw 10 (3 lagen)	246613,20	576385,46	2,70	19,20	15,55	10,44	19,89
G10-08_B	Gebouw 10 (3 lagen)	246613,20	576385,46	5,70	20,80	17,15	12,03	21,48
G10-08_C	Gebouw 10 (3 lagen)	246613,20	576385,46	8,70	23,20	19,59	14,44	23,89
G10-09_A	Gebouw 10 (3 lagen)	246598,22	576384,71	2,70	18,26	14,63	9,47	18,94
G10-09_B	Gebouw 10 (3 lagen)	246598,22	576384,71	5,70	19,62	16,01	10,87	20,32
G10-09_C	Gebouw 10 (3 lagen)	246598,22	576384,71	8,70	22,48	18,89	13,72	23,18
G10-10_A	Gebouw 10 (3 lagen)	246583,23	576383,97	2,70	18,60	14,99	9,83	19,29
G10-10_B	Gebouw 10 (3 lagen)	246583,23	576383,97	5,70	19,91	16,31	11,14	20,60
G10-10_C	Gebouw 10 (3 lagen)	246583,23	576383,97	8,70	21,92	18,33	13,13	22,61
G10-11_A	Gebouw 10 (3 lagen)	246569,81	576380,23	2,70	17,25	13,58	8,50	17,94
G10-11_B	Gebouw 10 (3 lagen)	246569,81	576380,23	5,70	15,87	12,14	7,12	16,54
G10-11_C	Gebouw 10 (3 lagen)	246569,81	576380,23	8,70	16,56	12,79	7,80	17,22
G11-01_A	Gebouw 11 (3 lagen)	246638,93	576400,70	2,70	18,17	14,53	9,39	18,85
G11-01_B	Gebouw 11 (3 lagen)	246638,93	576400,70	5,70	20,01	16,41	11,24	20,70
G11-01_C	Gebouw 11 (3 lagen)	246638,93	576400,70	8,70	21,40	17,77	12,63	22,09
G11-02_A	Gebouw 11 (3 lagen)	246642,05	576393,80	2,70	15,38	11,81	6,61	16,08
G11-02_B	Gebouw 11 (3 lagen)	246642,05	576393,80	5,70	19,34	15,78	10,58	20,04
G11-02_C	Gebouw 11 (3 lagen)	246642,05	576393,80	8,70	19,50	15,97	10,75	20,21
G11-03_A	Gebouw 11 (3 lagen)	246646,12	576388,21	2,70	17,71	14,10	8,93	18,40
G11-03_B	Gebouw 11 (3 lagen)	246646,12	576388,21	5,70	19,60	16,02	10,83	20,30
G11-03_C	Gebouw 11 (3 lagen)	246646,12	576388,21	8,70	24,35	20,81	15,58	25,05
G11-04_A	Gebouw 11 (3 lagen)	246661,11	576388,96	2,70	18,14	14,52	9,38	18,83
G11-04_B	Gebouw 11 (3 lagen)	246661,11	576388,96	5,70	20,01	16,40	11,23	20,70
G11-04_C	Gebouw 11 (3 lagen)	246661,11	576388,96	8,70	25,10	21,55	16,33	25,80
G11-05_A	Gebouw 11 (3 lagen)	246676,09	576389,71	2,70	18,72	15,05	9,96	19,40
G11-05_B	Gebouw 11 (3 lagen)	246676,09	576389,71	5,70	20,32	16,68	11,56	21,01
G11-05_C	Gebouw 11 (3 lagen)	246676,09	576389,71	8,70	24,65	21,10	15,86	25,34
G11-06_A	Gebouw 11 (3 lagen)	246686,35	576387,33	2,70	17,61	13,96	8,83	18,29
G11-06_B	Gebouw 11 (3 lagen)	246686,35	576387,33	5,70	18,66	15,03	9,89	19,35
G11-06_C	Gebouw 11 (3 lagen)	246686,35	576387,33	8,70	23,42	19,89	14,64	24,12
G11-07_A	Gebouw 11 (3 lagen)	246676,30	576383,37	2,70	17,83	14,21	9,05	18,51
G11-07_B	Gebouw 11 (3 lagen)	246676,30	576383,37	5,70	20,27	16,70	11,47	20,96
G11-07_C	Gebouw 11 (3 lagen)	246676,30	576383,37	8,70	21,16	17,59	12,37	21,85
G11-08_A	Gebouw 11 (3 lagen)	246661,44	576382,44	2,70	18,20	14,62	9,43	18,90
G11-08_B	Gebouw 11 (3 lagen)	246661,44	576382,44	5,70	20,82	17,25	12,04	21,51
G11-08_C	Gebouw 11 (3 lagen)	246661,44	576382,44	8,70	21,54	17,99	12,77	22,24
G11-09_A	Gebouw 11 (3 lagen)	246645,88	576381,55	2,70	15,98	12,39	7,21	16,67
G11-09_B	Gebouw 11 (3 lagen)	246645,88	576381,55	5,70	17,04	13,46	8,27	17,74
G11-09_C	Gebouw 11 (3 lagen)	246645,88	576381,55	8,70	17,41	13,80	8,62	18,09

Alle getoonde dB-waarden zijn A-gewogen

RMG-2012, wegverkeer, Geomilieu V2025.2 Licentiehouder: Noordelijk Akoestisch Adviesburo BV 25-2-2026 08:24:20

Provinciale weg - maximale bouwhoogten - inclusief aftrek

Rapport: Resultatentabel
Model: => N387 basis Maximale hoogten - februari 2026
LAeq totaalresultaten voor toetspunten
Groep: Provinciale weg N373
Groepsreductie: Ja

Naam Toetspunt	Omschrijving	X	Y	Hoogte	Dag	Avond	Nacht	Lden
G11-10_A	Gebouw 11 (3 lagen)	246636,44	576384,79	2,70	20,53	16,94	11,75	21,22
G11-10_B	Gebouw 11 (3 lagen)	246636,44	576384,79	5,70	22,05	18,47	13,28	22,75
G11-10_C	Gebouw 11 (3 lagen)	246636,44	576384,79	8,70	23,10	19,50	14,33	23,79
G11-11_A	Gebouw 11 (3 lagen)	246635,71	576395,31	2,70	21,35	17,79	12,58	22,05
G11-11_B	Gebouw 11 (3 lagen)	246635,71	576395,31	5,70	22,69	19,11	13,90	23,38
G11-11_C	Gebouw 11 (3 lagen)	246635,71	576395,31	8,70	23,83	20,26	15,05	24,52
G12-01_A	Gebouw 12 (6 lagen)	246545,21	576355,46	2,70	37,34	33,68	28,60	38,03
G12-01_B	Gebouw 12 (6 lagen)	246545,21	576355,46	5,70	37,17	33,50	28,43	37,86
G12-01_C	Gebouw 12 (6 lagen)	246545,21	576355,46	8,70	37,18	33,49	28,41	37,85
G12-01_D	Gebouw 12 (6 lagen)	246545,21	576355,46	11,70	37,48	33,81	28,74	38,17
G12-01_E	Gebouw 12 (6 lagen)	246545,21	576355,46	14,70	38,02	34,34	29,28	38,71
G12-01_F	Gebouw 12 (6 lagen)	246545,21	576355,46	17,70	38,42	34,74	29,68	39,11
G12-02_A	Gebouw 12 (6 lagen)	246545,72	576340,46	2,70	36,74	33,09	28,00	37,43
G12-02_B	Gebouw 12 (6 lagen)	246545,72	576340,46	5,70	36,65	32,98	27,91	37,34
G12-02_C	Gebouw 12 (6 lagen)	246545,72	576340,46	8,70	36,60	32,93	27,86	37,29
G12-02_D	Gebouw 12 (6 lagen)	246545,72	576340,46	11,70	36,88	33,20	28,14	37,57
G12-02_E	Gebouw 12 (6 lagen)	246545,72	576340,46	14,70	37,35	33,67	28,61	38,04
G12-02_F	Gebouw 12 (6 lagen)	246545,72	576340,46	17,70	37,74	34,06	29,00	38,43
G12-03_A	Gebouw 12 (6 lagen)	246546,23	576325,47	2,70	36,13	32,48	27,39	36,82
G12-03_B	Gebouw 12 (6 lagen)	246546,23	576325,47	5,70	36,11	32,44	27,39	36,81
G12-03_C	Gebouw 12 (6 lagen)	246546,23	576325,47	8,70	36,06	32,39	27,32	36,75
G12-03_D	Gebouw 12 (6 lagen)	246546,23	576325,47	11,70	36,28	32,60	27,53	36,96
G12-03_E	Gebouw 12 (6 lagen)	246546,23	576325,47	14,70	36,64	32,96	27,90	37,33
G12-03_F	Gebouw 12 (6 lagen)	246546,23	576325,47	17,70	37,02	33,34	28,28	37,71
G12-04_A	Gebouw 12 (6 lagen)	246556,56	576314,25	2,70	15,04	11,35	6,27	15,71
G12-04_B	Gebouw 12 (6 lagen)	246556,56	576314,25	5,70	14,60	10,91	5,82	15,27
G12-04_C	Gebouw 12 (6 lagen)	246556,56	576314,25	8,70	14,69	10,91	5,93	15,35
G12-04_D	Gebouw 12 (6 lagen)	246556,56	576314,25	11,70	15,30	11,44	6,54	15,95
G12-04_E	Gebouw 12 (6 lagen)	246556,56	576314,25	14,70	--	--	--	--
G12-04_F	Gebouw 12 (6 lagen)	246556,56	576314,25	17,70	--	--	--	--
G12-05_A	Gebouw 12 (6 lagen)	246566,14	576326,25	2,70	17,94	14,43	9,16	18,65
G12-05_B	Gebouw 12 (6 lagen)	246566,14	576326,25	5,70	19,34	15,83	10,57	20,05
G12-05_C	Gebouw 12 (6 lagen)	246566,14	576326,25	8,70	22,68	19,20	13,90	23,39
G12-05_D	Gebouw 12 (6 lagen)	246566,14	576326,25	11,70	19,40	15,90	10,61	20,10
G12-05_E	Gebouw 12 (6 lagen)	246566,14	576326,25	14,70	18,85	15,32	10,08	19,56
G12-05_F	Gebouw 12 (6 lagen)	246566,14	576326,25	17,70	20,76	17,21	11,99	21,46
G12-06_A	Gebouw 12 (6 lagen)	246565,70	576341,25	2,70	17,70	14,13	8,92	18,39
G12-06_B	Gebouw 12 (6 lagen)	246565,70	576341,25	5,70	18,75	15,23	9,97	19,45
G12-06_C	Gebouw 12 (6 lagen)	246565,70	576341,25	8,70	23,90	20,39	15,12	24,61
G12-06_D	Gebouw 12 (6 lagen)	246565,70	576341,25	11,70	19,56	16,07	10,77	20,27
G12-06_E	Gebouw 12 (6 lagen)	246565,70	576341,25	14,70	20,40	16,89	11,62	21,11
G12-06_F	Gebouw 12 (6 lagen)	246565,70	576341,25	17,70	22,96	19,44	14,19	23,67
G12-07_A	Gebouw 12 (6 lagen)	246565,26	576356,24	2,70	17,06	13,47	8,28	17,75
G12-07_B	Gebouw 12 (6 lagen)	246565,26	576356,24	5,70	18,16	14,56	9,39	18,85
G12-07_C	Gebouw 12 (6 lagen)	246565,26	576356,24	8,70	19,67	16,09	10,89	20,36
G12-07_D	Gebouw 12 (6 lagen)	246565,26	576356,24	11,70	20,43	16,90	11,65	21,13
G12-07_E	Gebouw 12 (6 lagen)	246565,26	576356,24	14,70	19,84	16,30	11,05	20,54
G12-07_F	Gebouw 12 (6 lagen)	246565,26	576356,24	17,70	23,07	19,54	14,29	23,77
G12-08_A	Gebouw 12 (6 lagen)	246555,20	576368,09	2,70	22,86	19,13	14,10	23,53
G12-08_B	Gebouw 12 (6 lagen)	246555,20	576368,09	5,70	23,25	19,54	14,52	23,94
G12-08_C	Gebouw 12 (6 lagen)	246555,20	576368,09	8,70	23,84	20,09	15,10	24,51
G12-08_D	Gebouw 12 (6 lagen)	246555,20	576368,09	11,70	23,71	19,98	14,97	24,39
G12-08_E	Gebouw 12 (6 lagen)	246555,20	576368,09	14,70	24,54	20,78	15,80	25,21
G12-08_F	Gebouw 12 (6 lagen)	246555,20	576368,09	17,70	26,88	23,13	18,13	27,55
G13-01_A	Gebouw 13 (3 lagen)	246587,24	576369,45	2,70	17,72	14,13	8,96	18,42
G13-01_B	Gebouw 13 (3 lagen)	246587,24	576369,45	5,70	20,03	16,47	11,26	20,73

Alle getoonde dB-waarden zijn A-gewogen

RMG-2012, wegverkeer, Geomilieu V2025.2 Licentiehouder: Noordelijk Akoestisch Adviesburo BV 25-2-2026 08:24:20

Provinciale weg - maximale bouwhoogten - inclusief aftrek

Rapport: Resultatentabel
Model: => N387 basis Maximale hoogten - februari 2026
LAeq totaalresultaten voor toetspunten
Groep: Provinciale weg N373
Groepsreductie: Ja

Naam Toetspunt	Omschrijving	X	Y	Hoogte	Dag	Avond	Nacht	Lden
G13-01_C	Gebouw 13 (3 lagen)	246587,24	576369,45	8,70	22,62	19,09	13,85	23,33
G13-02_A	Gebouw 13 (3 lagen)	246602,21	576370,40	2,70	18,27	14,66	9,50	18,96
G13-02_B	Gebouw 13 (3 lagen)	246602,21	576370,40	5,70	20,59	17,01	11,82	21,29
G13-02_C	Gebouw 13 (3 lagen)	246602,21	576370,40	8,70	23,61	20,07	14,84	24,31
G13-03_A	Gebouw 13 (3 lagen)	246617,18	576371,35	2,70	18,36	14,79	9,59	19,06
G13-03_B	Gebouw 13 (3 lagen)	246617,18	576371,35	5,70	20,80	17,26	12,02	21,50
G13-03_C	Gebouw 13 (3 lagen)	246617,18	576371,35	8,70	24,32	20,80	15,56	25,03
G13-04_A	Gebouw 13 (3 lagen)	246634,43	576368,70	2,70	17,13	13,64	8,34	17,84
G13-04_B	Gebouw 13 (3 lagen)	246634,43	576368,70	5,70	18,99	15,51	10,21	19,70
G13-04_C	Gebouw 13 (3 lagen)	246634,43	576368,70	8,70	23,58	20,09	14,80	24,29
G13-05_A	Gebouw 13 (3 lagen)	246617,66	576363,87	2,70	20,35	16,84	11,58	21,06
G13-05_B	Gebouw 13 (3 lagen)	246617,66	576363,87	5,70	21,69	18,19	12,90	22,39
G13-05_C	Gebouw 13 (3 lagen)	246617,66	576363,87	8,70	21,35	17,84	12,56	22,05
G13-06_A	Gebouw 13 (3 lagen)	246602,69	576362,92	2,70	18,44	14,92	9,67	19,15
G13-06_B	Gebouw 13 (3 lagen)	246602,69	576362,92	5,70	19,27	15,74	10,48	19,97
G13-06_C	Gebouw 13 (3 lagen)	246602,69	576362,92	8,70	20,10	16,60	11,31	20,80
G13-07_A	Gebouw 13 (3 lagen)	246587,72	576361,97	2,70	19,79	16,21	11,02	20,49
G13-07_B	Gebouw 13 (3 lagen)	246587,72	576361,97	5,70	19,89	16,35	11,11	20,59
G13-07_C	Gebouw 13 (3 lagen)	246587,72	576361,97	8,70	19,94	16,39	11,16	20,64
G13-08_A	Gebouw 13 (3 lagen)	246570,47	576364,62	2,70	18,30	14,57	9,55	18,97
G13-08_B	Gebouw 13 (3 lagen)	246570,47	576364,62	5,70	17,70	13,89	8,95	18,36
G13-08_C	Gebouw 13 (3 lagen)	246570,47	576364,62	8,70	18,91	15,10	10,16	19,57
G14-01_A	Gebouw 14 (3 lagen)	246668,21	576373,99	2,70	19,57	15,95	10,81	20,26
G14-01_B	Gebouw 14 (3 lagen)	246668,21	576373,99	5,70	23,97	20,45	15,19	24,67
G14-01_C	Gebouw 14 (3 lagen)	246668,21	576373,99	8,70	26,01	22,49	17,23	26,71
G14-02_A	Gebouw 14 (3 lagen)	246653,24	576372,95	2,70	18,38	14,74	9,62	19,07
G14-02_B	Gebouw 14 (3 lagen)	246653,24	576372,95	5,70	20,60	17,00	11,81	21,28
G14-02_C	Gebouw 14 (3 lagen)	246653,24	576372,95	8,70	24,44	20,88	15,66	25,14
G14-03_A	Gebouw 14 (3 lagen)	246683,17	576375,03	2,70	20,78	17,17	12,01	21,47
G14-03_B	Gebouw 14 (3 lagen)	246683,17	576375,03	5,70	25,19	21,65	16,41	25,89
G14-03_C	Gebouw 14 (3 lagen)	246683,17	576375,03	8,70	27,31	23,80	18,53	28,02
G14-04_A	Gebouw 14 (3 lagen)	246689,69	576372,05	2,70	20,53	17,00	11,74	21,23
G14-04_B	Gebouw 14 (3 lagen)	246689,69	576372,05	5,70	24,86	21,38	16,07	25,57
G14-04_C	Gebouw 14 (3 lagen)	246689,69	576372,05	8,70	27,88	24,41	19,10	28,59
G14-05_A	Gebouw 14 (3 lagen)	246668,68	576367,17	2,70	18,94	15,40	10,16	19,64
G14-05_B	Gebouw 14 (3 lagen)	246668,68	576367,17	5,70	19,28	15,74	10,51	19,98
G14-05_C	Gebouw 14 (3 lagen)	246668,68	576367,17	8,70	19,32	15,77	10,53	20,01
G14-06_A	Gebouw 14 (3 lagen)	246683,64	576368,21	2,70	19,91	16,35	11,13	20,61
G14-06_B	Gebouw 14 (3 lagen)	246683,64	576368,21	5,70	19,39	15,81	10,60	20,08
G14-06_C	Gebouw 14 (3 lagen)	246683,64	576368,21	8,70	19,47	15,92	10,69	20,17
G14-07_A	Gebouw 14 (3 lagen)	246653,72	576366,14	2,70	17,16	13,58	8,41	17,86
G14-07_B	Gebouw 14 (3 lagen)	246653,72	576366,14	5,70	19,43	15,86	10,67	20,13
G14-07_C	Gebouw 14 (3 lagen)	246653,72	576366,14	8,70	20,74	17,21	11,96	21,44
G14-08_A	Gebouw 14 (3 lagen)	246647,19	576369,11	2,70	19,23	15,62	10,45	19,92
G14-08_B	Gebouw 14 (3 lagen)	246647,19	576369,11	5,70	20,39	16,79	11,61	21,08
G14-08_C	Gebouw 14 (3 lagen)	246647,19	576369,11	8,70	21,37	17,79	12,59	22,06
G15-01_A	Gebouw 15 (3 lagen)	246650,27	576322,91	2,70	19,57	15,98	10,80	20,26
G15-01_B	Gebouw 15 (3 lagen)	246650,27	576322,91	5,70	20,75	17,18	11,98	21,45
G15-01_C	Gebouw 15 (3 lagen)	246650,27	576322,91	8,70	21,52	17,95	12,75	22,22
G15-02_A	Gebouw 15 (3 lagen)	246674,29	576328,17	2,70	19,28	15,73	10,50	19,98
G15-02_B	Gebouw 15 (3 lagen)	246674,29	576328,17	5,70	20,95	17,41	12,17	21,65
G15-02_C	Gebouw 15 (3 lagen)	246674,29	576328,17	8,70	25,99	22,49	17,20	26,69
G15-03_A	Gebouw 15 (3 lagen)	246659,34	576327,01	2,70	19,58	16,01	10,81	20,28
G15-03_B	Gebouw 15 (3 lagen)	246659,34	576327,01	5,70	23,29	19,76	14,51	23,99
G15-03_C	Gebouw 15 (3 lagen)	246659,34	576327,01	8,70	26,67	23,17	17,88	27,37
G15-04_A	Gebouw 15 (3 lagen)	246689,25	576329,34	2,70	19,03	15,45	10,25	19,72

Alle getoonde dB-waarden zijn A-gewogen

RMG-2012, wegverkeer, Geomilieu V2025.2 Licentiehouder: Noordelijk Akoestisch Adviesburo BV 25-2-2026 08:24:20

Provinciale weg - maximale bouwhoogten - inclusief aftrek

Rapport: Resultatentabel
Model: => N387 basis Maximale hoogten - februari 2026
LAeq totaalresultaten voor toetspunten
Groep: Provinciale weg N373
Groepsreductie: Ja

Naam Toetspunt	Omschrijving	X	Y	Hoogte	Dag	Avond	Nacht	Lden
G15-04_B	Gebouw 15 (3 lagen)	246689,25	576329,34	5,70	20,96	17,43	12,18	21,66
G15-04_C	Gebouw 15 (3 lagen)	246689,25	576329,34	8,70	26,47	22,97	17,68	27,17
G15-05_A	Gebouw 15 (3 lagen)	246698,84	576326,70	2,70	17,03	13,44	8,26	17,72
G15-05_B	Gebouw 15 (3 lagen)	246698,84	576326,70	5,70	19,27	15,72	10,49	19,97
G15-05_C	Gebouw 15 (3 lagen)	246698,84	576326,70	8,70	25,10	21,61	16,31	25,81
G15-06_A	Gebouw 15 (3 lagen)	246674,70	576321,21	2,70	17,43	13,85	8,67	18,13
G15-06_B	Gebouw 15 (3 lagen)	246674,70	576321,21	5,70	18,27	14,72	9,49	18,97
G15-06_C	Gebouw 15 (3 lagen)	246674,70	576321,21	8,70	16,73	13,18	7,96	17,43
G15-07_A	Gebouw 15 (3 lagen)	246689,84	576322,09	2,70	16,81	13,26	8,03	17,51
G15-07_B	Gebouw 15 (3 lagen)	246689,84	576322,09	5,70	18,39	14,84	9,60	19,08
G15-07_C	Gebouw 15 (3 lagen)	246689,84	576322,09	8,70	18,04	14,51	9,27	18,75
G15-08_A	Gebouw 15 (3 lagen)	246659,86	576320,27	2,70	16,03	12,45	7,24	16,72
G15-08_B	Gebouw 15 (3 lagen)	246659,86	576320,27	5,70	18,50	14,98	9,72	19,20
G15-08_C	Gebouw 15 (3 lagen)	246659,86	576320,27	8,70	18,22	14,67	9,44	18,92
G16-01_A	Gebouw 13 (3 lagen)	246575,84	576319,45	2,70	17,77	14,04	9,01	18,44
G16-01_B	Gebouw 13 (3 lagen)	246575,84	576319,45	5,70	14,41	10,63	5,64	15,07
G16-01_C	Gebouw 13 (3 lagen)	246575,84	576319,45	8,70	15,34	11,53	6,57	15,99
G16-02_A	Gebouw 13 (3 lagen)	246590,92	576324,93	2,70	19,17	15,62	10,40	19,87
G16-02_B	Gebouw 13 (3 lagen)	246590,92	576324,93	5,70	20,58	17,06	11,81	21,29
G16-02_C	Gebouw 13 (3 lagen)	246590,92	576324,93	8,70	24,54	21,04	15,76	25,25
G16-03_A	Gebouw 13 (3 lagen)	246605,89	576325,84	2,70	19,49	15,92	10,70	20,18
G16-03_B	Gebouw 13 (3 lagen)	246605,89	576325,84	5,70	20,73	17,17	11,94	21,42
G16-03_C	Gebouw 13 (3 lagen)	246605,89	576325,84	8,70	24,15	20,64	15,35	24,85
G16-04_A	Gebouw 13 (3 lagen)	246620,86	576326,74	2,70	19,15	15,58	10,38	19,85
G16-04_B	Gebouw 13 (3 lagen)	246620,86	576326,74	5,70	20,65	17,11	11,88	21,35
G16-04_C	Gebouw 13 (3 lagen)	246620,86	576326,74	8,70	25,81	22,33	17,02	26,52
G16-05_A	Gebouw 13 (3 lagen)	246636,49	576323,12	2,70	16,91	13,32	8,13	17,60
G16-05_B	Gebouw 13 (3 lagen)	246636,49	576323,12	5,70	18,21	14,62	9,41	18,89
G16-05_C	Gebouw 13 (3 lagen)	246636,49	576323,12	8,70	24,30	20,80	15,52	25,01
G16-06_A	Gebouw 13 (3 lagen)	246624,11	576318,08	2,70	16,68	13,17	7,91	17,39
G16-06_B	Gebouw 13 (3 lagen)	246624,11	576318,08	5,70	18,81	15,32	10,03	19,52
G16-06_C	Gebouw 13 (3 lagen)	246624,11	576318,08	8,70	18,16	14,65	9,36	18,86
G16-07_A	Gebouw 13 (3 lagen)	246606,40	576316,98	2,70	16,27	12,72	7,50	16,97
G16-07_B	Gebouw 13 (3 lagen)	246606,40	576316,98	5,70	18,11	14,55	9,33	18,81
G16-07_C	Gebouw 13 (3 lagen)	246606,40	576316,98	8,70	18,52	15,00	9,75	19,23
G16-08_A	Gebouw 13 (3 lagen)	246586,45	576315,81	2,70	16,49	12,86	7,70	17,17
G16-08_B	Gebouw 13 (3 lagen)	246586,45	576315,81	5,70	17,34	13,80	8,55	18,04
G16-08_C	Gebouw 13 (3 lagen)	246586,45	576315,81	8,70	16,43	12,86	7,66	17,13
G17-01_A	Gebouw 17 (3 lagen)	246630,95	576357,34	2,70	17,74	14,17	8,97	18,44
G17-01_B	Gebouw 17 (3 lagen)	246630,95	576357,34	5,70	20,31	16,77	11,55	21,02
G17-01_C	Gebouw 17 (3 lagen)	246630,95	576357,34	8,70	24,29	20,78	15,52	25,00
G17-02_A	Gebouw 17 (3 lagen)	246635,66	576344,26	2,70	16,49	12,93	7,71	17,19
G17-02_B	Gebouw 17 (3 lagen)	246635,66	576344,26	5,70	17,49	13,93	8,71	18,19
G17-02_C	Gebouw 17 (3 lagen)	246635,66	576344,26	8,70	22,63	19,13	13,84	23,33
G17-03_A	Gebouw 17 (3 lagen)	246632,94	576330,67	2,70	16,42	12,82	7,65	17,11
G17-03_B	Gebouw 17 (3 lagen)	246632,94	576330,67	5,70	18,69	15,13	9,91	19,39
G17-03_C	Gebouw 17 (3 lagen)	246632,94	576330,67	8,70	20,76	17,22	11,98	21,46
G17-04_A	Gebouw 17 (3 lagen)	246628,23	576343,76	2,70	19,88	16,33	11,11	20,58
G17-04_B	Gebouw 17 (3 lagen)	246628,23	576343,76	5,70	21,56	18,01	12,78	22,26
G17-04_C	Gebouw 17 (3 lagen)	246628,23	576343,76	8,70	22,49	18,94	13,70	23,18
G18-01_A	Gebouw 18 (3 lagen)	246651,97	576359,54	2,70	17,60	13,95	8,84	18,29
G18-01_B	Gebouw 18 (3 lagen)	246651,97	576359,54	5,70	20,11	16,51	11,34	20,80
G18-01_C	Gebouw 18 (3 lagen)	246651,97	576359,54	8,70	25,98	22,47	17,20	26,69
G18-02_A	Gebouw 18 (3 lagen)	246656,88	576345,90	2,70	18,13	14,55	9,35	18,82
G18-02_B	Gebouw 18 (3 lagen)	246656,88	576345,90	5,70	20,79	17,27	12,00	21,49
G18-02_C	Gebouw 18 (3 lagen)	246656,88	576345,90	8,70	26,10	22,62	17,34	26,82

Alle getoonde dB-waarden zijn A-gewogen

RMG-2012, wegverkeer, Geomilieu V2025.2 Licentiehouder: Noordelijk Akoestisch Adviesburo BV 25-2-2026 08:24:20

Provinciale weg - maximale bouwhoogten - inclusief aftrek

Rapport: Resultatentabel
Model: => N387 basis Maximale hoogten - februari 2026
LAeq totaalresultaten voor toetspunten
Groep: Provinciale weg N373
Groepsreductie: Ja

Naam Toetspunt	Omschrijving	X	Y	Hoogte	Dag	Avond	Nacht	Lden
G18-03_A	Gebouw 18 (3 lagen)	246653,72	576332,08	2,70	16,20	12,58	7,42	16,88
G18-03_B	Gebouw 18 (3 lagen)	246653,72	576332,08	5,70	18,65	15,08	9,88	19,35
G18-03_C	Gebouw 18 (3 lagen)	246653,72	576332,08	8,70	19,74	16,18	10,95	20,43
G18-04_A	Gebouw 18 (3 lagen)	246648,81	576345,71	2,70	19,29	15,72	10,52	19,99
G18-04_B	Gebouw 18 (3 lagen)	246648,81	576345,71	5,70	20,30	16,73	11,53	21,00
G18-04_C	Gebouw 18 (3 lagen)	246648,81	576345,71	8,70	21,27	17,71	12,49	21,97
G19-01_A	Gebouw 19 (3 lagen)	246582,01	576286,21	2,70	18,91	15,22	10,13	19,58
G19-01_B	Gebouw 19 (3 lagen)	246582,01	576286,21	5,70	18,06	14,45	9,30	18,75
G19-01_C	Gebouw 19 (3 lagen)	246582,01	576286,21	8,70	19,73	16,10	10,95	20,41
G19-02_A	Gebouw 19 (3 lagen)	246581,19	576300,59	2,70	21,18	17,48	12,43	21,86
G19-02_B	Gebouw 19 (3 lagen)	246581,19	576300,59	5,70	20,91	17,20	12,17	21,59
G19-02_C	Gebouw 19 (3 lagen)	246581,19	576300,59	8,70	21,43	17,73	12,68	22,11
G19-03_A	Gebouw 19 (3 lagen)	246596,57	576307,33	2,70	16,64	13,03	7,88	17,33
G19-03_B	Gebouw 19 (3 lagen)	246596,57	576307,33	5,70	19,55	16,00	10,78	20,25
G19-03_C	Gebouw 19 (3 lagen)	246596,57	576307,33	8,70	22,89	19,38	14,11	23,60
G19-04_A	Gebouw 19 (3 lagen)	246611,49	576308,24	2,70	16,68	13,08	7,91	17,37
G19-04_B	Gebouw 19 (3 lagen)	246611,49	576308,24	5,70	19,68	16,12	10,90	20,38
G19-04_C	Gebouw 19 (3 lagen)	246611,49	576308,24	8,70	23,08	19,56	14,29	23,78
G19-05_A	Gebouw 19 (3 lagen)	246626,51	576309,17	2,70	17,19	13,59	8,42	17,88
G19-05_B	Gebouw 19 (3 lagen)	246626,51	576309,17	5,70	20,40	16,85	11,62	21,10
G19-05_C	Gebouw 19 (3 lagen)	246626,51	576309,17	8,70	23,80	20,28	15,01	24,50
G19-06_A	Gebouw 19 (3 lagen)	246641,48	576310,13	2,70	18,88	15,29	10,11	19,57
G19-06_B	Gebouw 19 (3 lagen)	246641,48	576310,13	5,70	20,39	16,80	11,61	21,08
G19-06_C	Gebouw 19 (3 lagen)	246641,48	576310,13	8,70	23,28	19,75	14,51	23,99
G19-07_A	Gebouw 19 (3 lagen)	246656,56	576311,22	2,70	16,59	12,98	7,82	17,28
G19-07_B	Gebouw 19 (3 lagen)	246656,56	576311,22	5,70	19,58	15,98	10,79	20,26
G19-07_C	Gebouw 19 (3 lagen)	246656,56	576311,22	8,70	22,69	19,14	13,90	23,38
G19-08_A	Gebouw 19 (3 lagen)	246671,60	576312,31	2,70	16,56	12,93	7,79	17,25
G19-08_B	Gebouw 19 (3 lagen)	246671,60	576312,31	5,70	19,31	15,73	10,54	20,01
G19-08_C	Gebouw 19 (3 lagen)	246671,60	576312,31	8,70	22,77	19,25	13,99	23,47
G19-09_A	Gebouw 19 (3 lagen)	246686,48	576313,23	2,70	17,38	13,78	8,61	18,07
G19-09_B	Gebouw 19 (3 lagen)	246686,48	576313,23	5,70	20,12	16,54	11,34	20,81
G19-09_C	Gebouw 19 (3 lagen)	246686,48	576313,23	8,70	24,10	20,59	15,31	24,80
G19-10_A	Gebouw 19 (3 lagen)	246701,37	576309,86	2,70	16,81	13,21	8,02	17,49
G19-10_B	Gebouw 19 (3 lagen)	246701,37	576309,86	5,70	18,45	14,90	9,67	19,15
G19-10_C	Gebouw 19 (3 lagen)	246701,37	576309,86	8,70	25,70	22,21	16,92	26,41
G19-11_A	Gebouw 19 (3 lagen)	246686,78	576305,22	2,70	18,53	15,01	9,75	19,23
G19-11_B	Gebouw 19 (3 lagen)	246686,78	576305,22	5,70	16,45	12,95	7,66	17,15
G19-11_C	Gebouw 19 (3 lagen)	246686,78	576305,22	8,70	11,76	8,29	2,97	12,47
G19-12_A	Gebouw 19 (3 lagen)	246656,89	576303,26	2,70	14,85	11,32	6,08	15,56
G19-12_B	Gebouw 19 (3 lagen)	246656,89	576303,26	5,70	13,94	10,42	5,16	14,64
G19-12_C	Gebouw 19 (3 lagen)	246656,89	576303,26	8,70	13,10	9,60	4,31	13,80
G19-13_A	Gebouw 19 (3 lagen)	246630,39	576301,32	2,70	17,49	13,95	8,72	18,19
G19-13_B	Gebouw 19 (3 lagen)	246630,39	576301,32	5,70	17,49	13,94	8,72	18,19
G19-13_C	Gebouw 19 (3 lagen)	246630,39	576301,32	8,70	14,97	11,36	6,20	15,66
G19-14_A	Gebouw 19 (3 lagen)	246605,15	576299,57	2,70	16,49	12,90	7,73	17,19
G19-14_B	Gebouw 19 (3 lagen)	246605,15	576299,57	5,70	16,57	13,01	7,80	17,27
G19-14_C	Gebouw 19 (3 lagen)	246605,15	576299,57	8,70	14,07	10,49	5,28	14,76
G19-15_A	Gebouw 19 (3 lagen)	246588,34	576289,49	2,70	17,28	13,70	8,50	17,97
G19-15_B	Gebouw 19 (3 lagen)	246588,34	576289,49	5,70	18,53	14,99	9,76	19,23
G19-15_C	Gebouw 19 (3 lagen)	246588,34	576289,49	8,70	21,67	18,17	12,89	22,38
HA-01_A	Hoogte accent	246605,76	576543,83	20,70	46,95	43,33	38,20	47,64
HA-01_B	Hoogte accent	246605,76	576543,83	23,70	46,95	43,32	38,20	47,64
HA-01_C	Hoogte accent	246605,76	576543,83	26,70	46,96	43,34	38,21	47,65
HA-02_A	Hoogte accent	246633,69	576544,56	20,70	45,75	42,13	37,00	46,44
HA-02_B	Hoogte accent	246633,69	576544,56	23,70	45,75	42,14	37,00	46,45

Alle getoonde dB-waarden zijn A-gewogen

RMG-2012, wegverkeer, Geomilieu V2025.2 Licentiehouder: Noordelijk Akoestisch Adviesburo BV 25-2-2026 08:24:20

Provinciale weg - maximale bouwhoogten - inclusief aftrek

Rapport: Resultatentabel
Model: => N387 basis Maximale hoogten - februari 2026
LAeq totaalresultaten voor toetspunten
Groep: Provinciale weg N373
Groepsreductie: Ja

Naam Toetspunt	Omschrijving	X	Y	Hoogte	Dag	Avond	Nacht	Lden
HA-02_C	Hoogte accent	246633,69	576544,56	26,70	45,76	42,15	37,01	46,46
HA-03_A	Hoogte accent	246657,23	576545,60	20,70	44,64	41,03	35,90	45,34
HA-03_B	Hoogte accent	246657,23	576545,60	23,70	44,67	41,06	35,93	45,37
HA-03_C	Hoogte accent	246657,23	576545,60	26,70	44,67	41,06	35,92	45,37
HA-04_A	Hoogte accent	246686,89	576546,59	20,70	43,43	39,84	34,67	44,13
HA-04_B	Hoogte accent	246686,89	576546,59	23,70	43,57	39,98	34,80	44,26
HA-04_C	Hoogte accent	246686,89	576546,59	26,70	43,58	40,01	34,83	44,28
HA-05_A	Hoogte accent	246710,83	576547,31	20,70	42,77	39,17	33,99	43,46
HA-05_B	Hoogte accent	246710,83	576547,31	23,70	42,82	39,25	34,06	43,52
HA-05_C	Hoogte accent	246710,83	576547,31	26,70	42,97	39,39	34,21	43,67
HA-06_A	Hoogte accent	246712,86	576530,81	20,70	40,06	36,54	31,29	40,77
HA-06_B	Hoogte accent	246712,86	576530,81	23,70	41,73	38,17	32,96	42,43
HA-06_C	Hoogte accent	246712,86	576530,81	26,70	42,03	38,46	33,27	42,73
HA-07_A	Hoogte accent	246683,19	576529,07	20,70	41,48	37,92	32,71	42,18
HA-07_B	Hoogte accent	246683,19	576529,07	23,70	42,78	39,21	34,02	43,48
HA-07_C	Hoogte accent	246683,19	576529,07	26,70	43,04	39,46	34,29	43,74
HA-08_A	Hoogte accent	246653,08	576528,20	20,70	41,84	38,31	33,06	42,54
HA-08_B	Hoogte accent	246653,08	576528,20	23,70	43,50	39,94	34,74	44,20
HA-08_C	Hoogte accent	246653,08	576528,20	26,70	44,04	40,43	35,29	44,74
HA-09_A	Hoogte accent	246625,01	576527,33	20,70	42,83	39,25	34,07	43,53
HA-09_B	Hoogte accent	246625,01	576527,33	23,70	44,29	40,69	35,54	44,99
HA-09_C	Hoogte accent	246625,01	576527,33	26,70	44,90	41,30	36,16	45,60
HA-10_A	Hoogte accent	246600,83	576527,48	20,70	43,01	39,47	34,23	43,71
HA-10_B	Hoogte accent	246600,83	576527,48	23,70	45,48	41,87	36,71	46,17
HA-10_C	Hoogte accent	246600,83	576527,48	26,70	46,02	42,41	37,28	46,72

Alle getoonde dB-waarden zijn A-gewogen

RMG-2012, wegverkeer, Geomilieu V2025.2 Licentiehouder: Noordelijk Akoestisch Adviesburo BV 25-2-2026 08:24:20

Provinciale weg - maximale bouwhoogten - zonder aftrek

Rapport: Resultatentabel
Model: => N387 basis Maximale hoogten - februari 2026
LAeq totaalresultaten voor toetspunten
Groep: Provinciale weg N373
Groepsreductie: Nee

Naam Toetspunt	Omschrijving	X	Y	Hoogte	Dag	Avond	Nacht	Lden
G01-01_A	Gebouw 1 (6 lagen)	246565,36	576542,95	2,70	51,97	48,30	43,24	52,66
G01-01_B	Gebouw 1 (6 lagen)	246565,36	576542,95	5,70	53,16	49,47	44,42	53,85
G01-01_C	Gebouw 1 (6 lagen)	246565,36	576542,95	8,70	53,64	49,95	44,91	54,33
G01-01_D	Gebouw 1 (6 lagen)	246565,36	576542,95	11,70	53,81	50,13	45,08	54,50
G01-01_E	Gebouw 1 (6 lagen)	246565,36	576542,95	14,70	53,88	50,21	45,14	54,57
G01-01_F	Gebouw 1 (6 lagen)	246565,36	576542,95	17,70	53,92	50,25	45,18	54,61
G01-02_A	Gebouw 1 (6 lagen)	246580,35	576543,49	2,70	50,95	47,29	42,21	51,64
G01-02_B	Gebouw 1 (6 lagen)	246580,35	576543,49	5,70	51,99	48,32	43,25	52,68
G01-02_C	Gebouw 1 (6 lagen)	246580,35	576543,49	8,70	52,69	49,02	43,95	53,38
G01-02_D	Gebouw 1 (6 lagen)	246580,35	576543,49	11,70	52,95	49,28	44,21	53,64
G01-02_E	Gebouw 1 (6 lagen)	246580,35	576543,49	14,70	53,04	49,38	44,30	53,73
G01-02_F	Gebouw 1 (6 lagen)	246580,35	576543,49	17,70	53,10	49,44	44,36	53,79
G01-03_A	Gebouw 1 (6 lagen)	246595,34	576544,02	2,70	50,00	46,35	41,26	50,69
G01-03_B	Gebouw 1 (6 lagen)	246595,34	576544,02	5,70	50,92	47,25	42,18	51,61
G01-03_C	Gebouw 1 (6 lagen)	246595,34	576544,02	8,70	51,77	48,11	43,03	52,46
G01-03_D	Gebouw 1 (6 lagen)	246595,34	576544,02	11,70	52,17	48,51	43,43	52,86
G01-03_E	Gebouw 1 (6 lagen)	246595,34	576544,02	14,70	52,30	48,65	43,56	52,99
G01-03_F	Gebouw 1 (6 lagen)	246595,34	576544,02	17,70	52,35	48,71	43,61	53,04
G01-04_A	Gebouw 1 (6 lagen)	246610,33	576544,55	2,70	49,01	45,36	40,26	49,70
G01-04_B	Gebouw 1 (6 lagen)	246610,33	576544,55	5,70	49,78	46,13	41,04	50,47
G01-04_C	Gebouw 1 (6 lagen)	246610,33	576544,55	8,70	50,65	46,99	41,91	51,34
G01-04_D	Gebouw 1 (6 lagen)	246610,33	576544,55	11,70	51,25	47,59	42,51	51,94
G01-04_E	Gebouw 1 (6 lagen)	246610,33	576544,55	14,70	51,44	47,79	42,69	52,13
G01-04_F	Gebouw 1 (6 lagen)	246610,33	576544,55	17,70	51,51	47,87	42,77	52,20
G01-05_A	Gebouw 1 (6 lagen)	246625,32	576545,08	2,70	48,37	44,74	39,63	49,07
G01-05_B	Gebouw 1 (6 lagen)	246625,32	576545,08	5,70	49,04	45,39	40,29	49,73
G01-05_C	Gebouw 1 (6 lagen)	246625,32	576545,08	8,70	49,83	46,19	41,09	50,52
G01-05_D	Gebouw 1 (6 lagen)	246625,32	576545,08	11,70	50,59	46,94	41,84	51,28
G01-05_E	Gebouw 1 (6 lagen)	246625,32	576545,08	14,70	50,85	47,22	42,10	51,54
G01-05_F	Gebouw 1 (6 lagen)	246625,32	576545,08	17,70	50,93	47,30	42,19	51,63
G01-06_A	Gebouw 1 (6 lagen)	246636,65	576536,37	2,70	40,60	36,85	31,88	41,28
G01-06_B	Gebouw 1 (6 lagen)	246636,65	576536,37	5,70	40,59	36,82	31,87	41,27
G01-06_C	Gebouw 1 (6 lagen)	246636,65	576536,37	8,70	41,22	37,44	32,50	41,90
G01-06_D	Gebouw 1 (6 lagen)	246636,65	576536,37	11,70	41,83	38,05	33,11	42,51
G01-06_E	Gebouw 1 (6 lagen)	246636,65	576536,37	14,70	42,43	38,65	33,71	43,11
G01-06_F	Gebouw 1 (6 lagen)	246636,65	576536,37	17,70	42,64	38,86	33,92	43,32
G01-07_A	Gebouw 1 (6 lagen)	246632,45	576526,87	2,70	32,64	28,95	23,91	33,33
G01-07_B	Gebouw 1 (6 lagen)	246632,45	576526,87	5,70	32,60	28,92	23,86	33,29
G01-07_C	Gebouw 1 (6 lagen)	246632,45	576526,87	8,70	33,41	29,74	24,68	34,10
G01-07_D	Gebouw 1 (6 lagen)	246632,45	576526,87	11,70	34,28	30,62	25,54	34,97
G01-07_E	Gebouw 1 (6 lagen)	246632,45	576526,87	14,70	34,79	31,13	26,06	35,48
G01-07_F	Gebouw 1 (6 lagen)	246632,45	576526,87	17,70	34,58	30,88	25,85	35,27
G01-08_A	Gebouw 1 (6 lagen)	246627,46	576531,86	2,70	27,15	23,53	18,39	27,84
G01-08_B	Gebouw 1 (6 lagen)	246627,46	576531,86	5,70	28,01	24,39	19,24	28,70
G01-08_C	Gebouw 1 (6 lagen)	246627,46	576531,86	8,70	29,50	25,89	20,73	30,19
G01-08_D	Gebouw 1 (6 lagen)	246627,46	576531,86	11,70	31,18	27,57	22,41	31,87
G01-08_E	Gebouw 1 (6 lagen)	246627,46	576531,86	14,70	32,69	29,04	23,93	33,38
G01-08_F	Gebouw 1 (6 lagen)	246627,46	576531,86	17,70	37,71	34,08	28,95	38,40
G01-09_A	Gebouw 1 (6 lagen)	246613,82	576536,27	2,70	27,24	23,59	18,49	27,93
G01-09_B	Gebouw 1 (6 lagen)	246613,82	576536,27	5,70	27,98	24,36	19,23	28,67
G01-09_C	Gebouw 1 (6 lagen)	246613,82	576536,27	8,70	29,16	25,56	20,40	29,86
G01-09_D	Gebouw 1 (6 lagen)	246613,82	576536,27	11,70	30,20	26,60	21,43	30,89
G01-09_E	Gebouw 1 (6 lagen)	246613,82	576536,27	14,70	29,84	26,22	21,08	30,53
G01-09_F	Gebouw 1 (6 lagen)	246613,82	576536,27	17,70	30,63	27,02	21,87	31,32
G01-10_A	Gebouw 1 (6 lagen)	246598,84	576535,42	2,70	35,45	31,80	26,71	36,14
G01-10_B	Gebouw 1 (6 lagen)	246598,84	576535,42	5,70	35,61	31,96	26,87	36,30

Alle getoonde dB-waarden zijn A-gewogen

RMG-2012, wegverkeer, Geomilieu V2025.2 Licentiehouder: Noordelijk Akoestisch Adviesburo BV 25-2-2026 08:25:17

Provinciale weg - maximale bouwhoogten - zonder aftrek

Rapport: Resultatentabel
Model: => N387 basis Maximale hoogten - februari 2026
LAeq totaalresultaten voor toetspunten
Groep: Provinciale weg N373
Groepsreductie: Nee

Naam Toetspunt	Omschrijving	X	Y	Hoogte	Dag	Avond	Nacht	Lden
G01-10_C	Gebouw 1 (6 lagen)	246598,84	576535,42	8,70	36,00	32,34	27,25	36,69
G01-10_D	Gebouw 1 (6 lagen)	246598,84	576535,42	11,70	36,49	32,84	27,74	37,18
G01-10_E	Gebouw 1 (6 lagen)	246598,84	576535,42	14,70	36,75	33,10	28,01	37,44
G01-10_F	Gebouw 1 (6 lagen)	246598,84	576535,42	17,70	37,19	33,53	28,44	37,88
G01-11_A	Gebouw 1 (6 lagen)	246583,87	576534,57	2,70	26,53	23,05	17,74	27,24
G01-11_B	Gebouw 1 (6 lagen)	246583,87	576534,57	5,70	27,25	23,77	18,46	27,96
G01-11_C	Gebouw 1 (6 lagen)	246583,87	576534,57	8,70	28,49	25,01	19,70	29,20
G01-11_D	Gebouw 1 (6 lagen)	246583,87	576534,57	11,70	29,14	25,67	20,36	29,85
G01-11_E	Gebouw 1 (6 lagen)	246583,87	576534,57	14,70	29,27	25,79	20,48	29,98
G01-11_F	Gebouw 1 (6 lagen)	246583,87	576534,57	17,70	28,62	25,15	19,83	29,33
G01-12_A	Gebouw 1 (6 lagen)	246572,15	576527,37	2,70	18,07	14,60	9,28	18,78
G01-12_B	Gebouw 1 (6 lagen)	246572,15	576527,37	5,70	18,44	14,97	9,65	19,15
G01-12_C	Gebouw 1 (6 lagen)	246572,15	576527,37	8,70	19,02	15,55	10,23	19,73
G01-12_D	Gebouw 1 (6 lagen)	246572,15	576527,37	11,70	20,36	16,86	11,57	21,06
G01-12_E	Gebouw 1 (6 lagen)	246572,15	576527,37	14,70	24,04	20,57	15,25	24,75
G01-12_F	Gebouw 1 (6 lagen)	246572,15	576527,37	17,70	34,15	30,68	25,36	34,86
G01-13_A	Gebouw 1 (6 lagen)	246567,38	576518,98	2,70	22,27	18,64	13,50	22,96
G01-13_B	Gebouw 1 (6 lagen)	246567,38	576518,98	5,70	23,03	19,42	14,27	23,72
G01-13_C	Gebouw 1 (6 lagen)	246567,38	576518,98	8,70	24,35	20,74	15,58	25,04
G01-13_D	Gebouw 1 (6 lagen)	246567,38	576518,98	11,70	24,16	20,47	15,40	24,84
G01-13_E	Gebouw 1 (6 lagen)	246567,38	576518,98	14,70	25,54	21,82	16,78	26,21
G01-13_F	Gebouw 1 (6 lagen)	246567,38	576518,98	17,70	26,30	22,49	17,57	26,97
G01-14_A	Gebouw 1 (6 lagen)	246557,73	576529,90	2,70	50,30	46,60	41,57	50,99
G01-14_B	Gebouw 1 (6 lagen)	246557,73	576529,90	5,70	51,48	47,77	42,76	52,17
G01-14_C	Gebouw 1 (6 lagen)	246557,73	576529,90	8,70	52,02	48,31	43,29	52,71
G01-14_D	Gebouw 1 (6 lagen)	246557,73	576529,90	11,70	52,14	48,42	43,41	52,82
G01-14_E	Gebouw 1 (6 lagen)	246557,73	576529,90	14,70	52,15	48,44	43,43	52,84
G01-14_F	Gebouw 1 (6 lagen)	246557,73	576529,90	17,70	52,13	48,42	43,41	52,82
G02-01_A	Gebouw 2 (6 lagen)	246663,23	576546,56	2,70	46,98	43,35	38,23	47,67
G02-01_B	Gebouw 2 (6 lagen)	246663,23	576546,56	5,70	47,25	43,63	38,50	47,94
G02-01_C	Gebouw 2 (6 lagen)	246663,23	576546,56	8,70	48,06	44,43	39,31	48,75
G02-01_D	Gebouw 2 (6 lagen)	246663,23	576546,56	11,70	48,78	45,16	40,03	49,47
G02-01_E	Gebouw 2 (6 lagen)	246663,23	576546,56	14,70	49,28	45,65	40,53	49,97
G02-01_F	Gebouw 2 (6 lagen)	246663,23	576546,56	17,70	49,49	45,87	40,73	50,18
G02-02_A	Gebouw 2 (6 lagen)	246678,22	576547,03	2,70	46,05	42,44	37,31	46,75
G02-02_B	Gebouw 2 (6 lagen)	246678,22	576547,03	5,70	46,26	42,64	37,50	46,95
G02-02_C	Gebouw 2 (6 lagen)	246678,22	576547,03	8,70	47,04	43,43	38,29	47,74
G02-02_D	Gebouw 2 (6 lagen)	246678,22	576547,03	11,70	47,69	44,08	38,94	48,39
G02-02_E	Gebouw 2 (6 lagen)	246678,22	576547,03	14,70	48,19	44,59	39,44	48,89
G02-02_F	Gebouw 2 (6 lagen)	246678,22	576547,03	17,70	48,50	44,89	39,75	49,20
G02-03_A	Gebouw 2 (6 lagen)	246693,21	576547,50	2,70	45,69	42,07	36,94	46,38
G02-03_B	Gebouw 2 (6 lagen)	246693,21	576547,50	5,70	45,85	42,24	37,10	46,55
G02-03_C	Gebouw 2 (6 lagen)	246693,21	576547,50	8,70	46,60	42,99	37,85	47,30
G02-03_D	Gebouw 2 (6 lagen)	246693,21	576547,50	11,70	47,26	43,65	38,50	47,95
G02-03_E	Gebouw 2 (6 lagen)	246693,21	576547,50	14,70	47,73	44,12	38,97	48,42
G02-03_F	Gebouw 2 (6 lagen)	246693,21	576547,50	17,70	48,09	44,48	39,34	48,79
G02-04_A	Gebouw 2 (6 lagen)	246706,04	576547,89	2,70	44,92	41,31	36,17	45,62
G02-04_B	Gebouw 2 (6 lagen)	246706,04	576547,89	5,70	45,06	41,46	36,30	45,76
G02-04_C	Gebouw 2 (6 lagen)	246706,04	576547,89	8,70	45,85	42,25	37,10	46,55
G02-04_D	Gebouw 2 (6 lagen)	246706,04	576547,89	11,70	46,41	42,82	37,65	47,11
G02-04_E	Gebouw 2 (6 lagen)	246706,04	576547,89	14,70	46,78	43,19	38,02	47,48
G02-04_F	Gebouw 2 (6 lagen)	246706,04	576547,89	17,70	47,21	43,62	38,46	47,91
G02-05_A	Gebouw 2 (6 lagen)	246716,24	576539,10	2,70	17,88	14,03	9,15	18,54
G02-05_B	Gebouw 2 (6 lagen)	246716,24	576539,10	5,70	22,51	18,66	13,79	23,17
G02-05_C	Gebouw 2 (6 lagen)	246716,24	576539,10	8,70	27,68	23,91	18,97	28,36
G02-05_D	Gebouw 2 (6 lagen)	246716,24	576539,10	11,70	2,73	-1,04	-5,99	3,41

Alle getoonde dB-waarden zijn A-gewogen

RMG-2012, wegverkeer, Geomilieu V2025.2 Licentiehouder: Noordelijk Akoestisch Adviesburo BV 25-2-2026 08:25:17

Provinciale weg - maximale bouwhoogten - zonder aftrek

Rapport: Resultatentabel
Model: => N387 basis Maximale hoogten - februari 2026
LAeq totaalresultaten voor toetspunten
Groep: Provinciale weg N373
Groepsreductie: Nee

Naam Toetspunt	Omschrijving	X	Y	Hoogte	Dag	Avond	Nacht	Lden
G02-05_E	Gebouw 2 (6 lagen)	246716,24	576539,10	14,70	2,57	-1,20	-6,15	3,25
G02-05_F	Gebouw 2 (6 lagen)	246716,24	576539,10	17,70	2,41	-1,37	-6,31	3,09
G02-06_A	Gebouw 2 (6 lagen)	246717,36	576524,78	2,70	36,48	32,82	27,74	37,17
G02-06_B	Gebouw 2 (6 lagen)	246717,36	576524,78	5,70	36,66	32,99	27,92	37,35
G02-06_C	Gebouw 2 (6 lagen)	246717,36	576524,78	8,70	32,48	28,71	23,76	33,16
G02-06_D	Gebouw 2 (6 lagen)	246717,36	576524,78	11,70	25,06	21,24	16,34	25,73
G02-06_E	Gebouw 2 (6 lagen)	246717,36	576524,78	14,70	24,88	21,06	16,17	25,55
G02-06_F	Gebouw 2 (6 lagen)	246717,36	576524,78	17,70	24,72	20,89	16,00	25,39
G02-07_A	Gebouw 2 (6 lagen)	246718,39	576511,58	2,70	37,85	34,34	29,07	38,56
G02-07_B	Gebouw 2 (6 lagen)	246718,39	576511,58	5,70	38,37	34,83	29,60	39,07
G02-07_C	Gebouw 2 (6 lagen)	246718,39	576511,58	8,70	35,58	31,83	26,87	36,27
G02-07_D	Gebouw 2 (6 lagen)	246718,39	576511,58	11,70	27,93	24,10	19,21	28,60
G02-07_E	Gebouw 2 (6 lagen)	246718,39	576511,58	14,70	27,83	23,99	19,11	28,49
G02-07_F	Gebouw 2 (6 lagen)	246718,39	576511,58	17,70	27,69	23,85	18,97	28,35
G02-08_A	Gebouw 2 (6 lagen)	246699,20	576509,70	2,70	25,83	22,17	17,07	26,51
G02-08_B	Gebouw 2 (6 lagen)	246699,20	576509,70	5,70	26,71	23,03	17,95	27,39
G02-08_C	Gebouw 2 (6 lagen)	246699,20	576509,70	8,70	28,57	24,88	19,80	29,24
G02-08_D	Gebouw 2 (6 lagen)	246699,20	576509,70	11,70	30,79	27,11	22,02	31,47
G02-08_E	Gebouw 2 (6 lagen)	246699,20	576509,70	14,70	32,53	28,88	23,76	33,21
G02-08_F	Gebouw 2 (6 lagen)	246699,20	576509,70	17,70	35,17	31,58	26,39	35,86
G02-09_A	Gebouw 2 (6 lagen)	246697,95	576523,18	2,70	26,18	22,52	17,42	26,86
G02-09_B	Gebouw 2 (6 lagen)	246697,95	576523,18	5,70	27,31	23,64	18,55	27,99
G02-09_C	Gebouw 2 (6 lagen)	246697,95	576523,18	8,70	29,73	26,10	20,96	30,42
G02-09_D	Gebouw 2 (6 lagen)	246697,95	576523,18	11,70	32,28	28,68	23,51	32,97
G02-09_E	Gebouw 2 (6 lagen)	246697,95	576523,18	14,70	34,05	30,46	25,28	34,74
G02-09_F	Gebouw 2 (6 lagen)	246697,95	576523,18	17,70	36,77	33,18	27,99	37,46
G02-10_A	Gebouw 2 (6 lagen)	246697,36	576533,44	2,70	26,16	22,53	17,39	26,85
G02-10_B	Gebouw 2 (6 lagen)	246697,36	576533,44	5,70	27,27	23,64	18,50	27,96
G02-10_C	Gebouw 2 (6 lagen)	246697,36	576533,44	8,70	29,32	25,72	20,55	30,01
G02-10_D	Gebouw 2 (6 lagen)	246697,36	576533,44	11,70	32,12	28,55	23,35	32,82
G02-10_E	Gebouw 2 (6 lagen)	246697,36	576533,44	14,70	33,91	30,32	25,14	34,60
G02-10_F	Gebouw 2 (6 lagen)	246697,36	576533,44	17,70	37,69	34,11	28,92	38,39
G02-11_A	Gebouw 2 (6 lagen)	246678,07	576540,04	2,70	25,69	22,06	16,92	26,38
G02-11_B	Gebouw 2 (6 lagen)	246678,07	576540,04	5,70	27,26	23,65	18,49	27,95
G02-11_C	Gebouw 2 (6 lagen)	246678,07	576540,04	8,70	30,38	26,82	21,60	31,08
G02-11_D	Gebouw 2 (6 lagen)	246678,07	576540,04	11,70	32,34	28,81	23,55	33,04
G02-11_E	Gebouw 2 (6 lagen)	246678,07	576540,04	14,70	33,76	30,24	24,98	34,46
G02-11_F	Gebouw 2 (6 lagen)	246678,07	576540,04	17,70	32,50	28,94	23,72	33,20
G02-12_A	Gebouw 2 (6 lagen)	246660,69	576533,70	2,70	10,99	7,52	2,20	11,70
G02-12_B	Gebouw 2 (6 lagen)	246660,69	576533,70	5,70	12,96	9,49	4,17	13,67
G02-12_C	Gebouw 2 (6 lagen)	246660,69	576533,70	8,70	15,84	12,37	7,05	16,55
G02-12_D	Gebouw 2 (6 lagen)	246660,69	576533,70	11,70	18,57	15,10	9,78	19,28
G02-12_E	Gebouw 2 (6 lagen)	246660,69	576533,70	14,70	-11,42	-15,37	-20,16	-10,78
G02-12_F	Gebouw 2 (6 lagen)	246660,69	576533,70	17,70	-1,66	-5,42	-10,38	-0,98
G02-13_A	Gebouw 2 (6 lagen)	246656,90	576528,15	2,70	32,41	28,90	23,63	33,12
G02-13_B	Gebouw 2 (6 lagen)	246656,90	576528,15	5,70	32,90	29,38	24,11	33,60
G02-13_C	Gebouw 2 (6 lagen)	246656,90	576528,15	8,70	34,21	30,70	25,43	34,92
G02-13_D	Gebouw 2 (6 lagen)	246656,90	576528,15	11,70	34,29	30,77	25,51	34,99
G02-13_E	Gebouw 2 (6 lagen)	246656,90	576528,15	14,70	34,79	31,27	26,01	35,49
G02-13_F	Gebouw 2 (6 lagen)	246656,90	576528,15	17,70	29,16	25,42	20,39	29,82
G02-14_A	Gebouw 2 (6 lagen)	246654,19	576537,23	2,70	45,68	42,08	36,92	46,38
G02-14_B	Gebouw 2 (6 lagen)	246654,19	576537,23	5,70	45,97	42,38	37,21	46,67
G02-14_C	Gebouw 2 (6 lagen)	246654,19	576537,23	8,70	46,75	43,16	37,99	47,45
G02-14_D	Gebouw 2 (6 lagen)	246654,19	576537,23	11,70	47,54	43,95	38,79	48,24
G02-14_E	Gebouw 2 (6 lagen)	246654,19	576537,23	14,70	48,11	44,53	39,35	48,81
G02-14_F	Gebouw 2 (6 lagen)	246654,19	576537,23	17,70	48,27	44,69	39,51	48,97

Alle getoonde dB-waarden zijn A-gewogen

RMG-2012, wegverkeer, Geomilieu V2025.2 Licentiehouder: Noordelijk Akoestisch Adviesburo BV 25-2-2026 08:25:17

Provinciale weg - maximale bouwhoogten - zonder aftrek

Rapport: Resultatentabel
Model: => N387 basis Maximale hoogten - februari 2026
LAeq totaalresultaten voor toetspunten
Groep: Provinciale weg N373
Groepsreductie: Nee

Naam Toetspunt	Omschrijving	X	Y	Hoogte	Dag	Avond	Nacht	Lden
G03-01_A	Gebouw 3 (5 lagen)	246574,95	576472,54	2,70	35,37	31,78	26,62	36,07
G03-01_B	Gebouw 3 (5 lagen)	246574,95	576472,54	5,70	35,47	31,88	26,72	36,17
G03-01_C	Gebouw 3 (5 lagen)	246574,95	576472,54	8,70	36,22	32,61	27,46	36,91
G03-01_D	Gebouw 3 (5 lagen)	246574,95	576472,54	11,70	37,53	33,91	28,77	38,22
G03-01_E	Gebouw 3 (5 lagen)	246574,95	576472,54	14,70	38,37	34,76	29,62	39,07
G03-02_A	Gebouw 3 (5 lagen)	246590,35	576473,29	2,70	35,57	31,85	26,85	36,26
G03-02_B	Gebouw 3 (5 lagen)	246590,35	576473,29	5,70	36,40	32,67	27,68	37,09
G03-02_C	Gebouw 3 (5 lagen)	246590,35	576473,29	8,70	37,57	33,86	28,84	38,26
G03-02_D	Gebouw 3 (5 lagen)	246590,35	576473,29	11,70	38,61	34,91	29,88	39,30
G03-02_E	Gebouw 3 (5 lagen)	246590,35	576473,29	14,70	39,46	35,78	30,72	40,15
G03-03_A	Gebouw 3 (5 lagen)	246605,00	576473,91	2,70	26,17	22,44	17,42	26,84
G03-03_B	Gebouw 3 (5 lagen)	246605,00	576473,91	5,70	27,18	23,42	18,42	27,84
G03-03_C	Gebouw 3 (5 lagen)	246605,00	576473,91	8,70	28,86	25,09	20,11	29,53
G03-03_D	Gebouw 3 (5 lagen)	246605,00	576473,91	11,70	29,90	26,20	21,14	30,58
G03-03_E	Gebouw 3 (5 lagen)	246605,00	576473,91	14,70	32,94	29,31	24,18	33,63
G03-04_A	Gebouw 3 (5 lagen)	246619,68	576474,27	2,70	25,06	21,32	16,31	25,73
G03-04_B	Gebouw 3 (5 lagen)	246619,68	576474,27	5,70	25,89	22,12	17,14	26,56
G03-04_C	Gebouw 3 (5 lagen)	246619,68	576474,27	8,70	27,72	23,96	18,97	28,39
G03-04_D	Gebouw 3 (5 lagen)	246619,68	576474,27	11,70	28,96	25,27	20,20	29,64
G03-04_E	Gebouw 3 (5 lagen)	246619,68	576474,27	14,70	33,16	29,56	24,39	33,85
G03-05_A	Gebouw 3 (5 lagen)	246634,65	576474,91	2,70	23,76	20,04	15,00	24,43
G03-05_B	Gebouw 3 (5 lagen)	246634,65	576474,91	5,70	24,68	20,92	15,93	25,35
G03-05_C	Gebouw 3 (5 lagen)	246634,65	576474,91	8,70	26,82	23,05	18,06	27,48
G03-05_D	Gebouw 3 (5 lagen)	246634,65	576474,91	11,70	28,34	24,63	19,58	29,01
G03-05_E	Gebouw 3 (5 lagen)	246634,65	576474,91	14,70	31,84	28,21	23,07	32,53
G03-06_A	Gebouw 3 (5 lagen)	246649,02	576464,57	2,70	24,78	21,05	16,03	25,45
G03-06_B	Gebouw 3 (5 lagen)	246649,02	576464,57	5,70	25,82	22,08	17,06	26,49
G03-06_C	Gebouw 3 (5 lagen)	246649,02	576464,57	8,70	27,38	23,65	18,62	28,05
G03-06_D	Gebouw 3 (5 lagen)	246649,02	576464,57	11,70	29,25	25,55	20,49	29,93
G03-06_E	Gebouw 3 (5 lagen)	246649,02	576464,57	14,70	32,20	28,52	23,44	32,88
G03-07_A	Gebouw 3 (5 lagen)	246660,84	576461,15	2,70	29,00	25,23	20,28	29,68
G03-07_B	Gebouw 3 (5 lagen)	246660,84	576461,15	5,70	28,12	24,31	19,39	28,79
G03-07_C	Gebouw 3 (5 lagen)	246660,84	576461,15	8,70	27,29	23,51	18,56	27,96
G03-07_D	Gebouw 3 (5 lagen)	246660,84	576461,15	11,70	24,22	20,52	15,46	24,90
G03-07_E	Gebouw 3 (5 lagen)	246660,84	576461,15	14,70	25,31	21,73	16,54	26,01
G03-08_A	Gebouw 3 (5 lagen)	246647,28	576456,66	2,70	22,63	19,03	13,86	23,32
G03-08_B	Gebouw 3 (5 lagen)	246647,28	576456,66	5,70	23,87	20,28	15,10	24,56
G03-08_C	Gebouw 3 (5 lagen)	246647,28	576456,66	8,70	25,64	22,07	16,87	26,34
G03-08_D	Gebouw 3 (5 lagen)	246647,28	576456,66	11,70	24,75	21,20	15,97	25,45
G03-08_E	Gebouw 3 (5 lagen)	246647,28	576456,66	14,70	25,06	21,56	16,28	25,77
G03-09_A	Gebouw 3 (5 lagen)	246630,92	576456,19	2,70	25,12	21,54	16,35	25,82
G03-09_B	Gebouw 3 (5 lagen)	246630,92	576456,19	5,70	26,08	22,49	17,30	26,77
G03-09_C	Gebouw 3 (5 lagen)	246630,92	576456,19	8,70	27,19	23,62	18,42	27,89
G03-09_D	Gebouw 3 (5 lagen)	246630,92	576456,19	11,70	22,82	19,07	14,07	23,49
G03-09_E	Gebouw 3 (5 lagen)	246630,92	576456,19	14,70	21,92	18,09	13,17	22,57
G03-10_A	Gebouw 3 (5 lagen)	246607,45	576454,98	2,70	23,99	20,39	15,23	24,69
G03-10_B	Gebouw 3 (5 lagen)	246607,45	576454,98	5,70	24,98	21,40	16,21	25,68
G03-10_C	Gebouw 3 (5 lagen)	246607,45	576454,98	8,70	26,69	23,13	17,91	27,39
G03-10_D	Gebouw 3 (5 lagen)	246607,45	576454,98	11,70	25,82	22,24	17,05	26,52
G03-10_E	Gebouw 3 (5 lagen)	246607,45	576454,98	14,70	26,33	22,78	17,55	27,03
G03-11_A	Gebouw 3 (5 lagen)	246586,23	576454,23	2,70	23,69	20,11	14,93	24,39
G03-11_B	Gebouw 3 (5 lagen)	246586,23	576454,23	5,70	24,55	20,98	15,78	25,25
G03-11_C	Gebouw 3 (5 lagen)	246586,23	576454,23	8,70	26,24	22,69	17,47	26,94
G03-11_D	Gebouw 3 (5 lagen)	246586,23	576454,23	11,70	24,72	21,18	15,95	25,42
G03-11_E	Gebouw 3 (5 lagen)	246586,23	576454,23	14,70	26,19	22,68	17,41	26,90
G03-12_A	Gebouw 3 (5 lagen)	246572,15	576463,07	2,70	30,13	26,61	21,35	30,83

Alle getoonde dB-waarden zijn A-gewogen

RMG-2012, wegverkeer, Geomilieu V2025.2 Licentiehouder: Noordelijk Akoestisch Adviesburo BV 25-2-2026 08:25:17

Provinciale weg - maximale bouwhoogten - zonder aftrek

Rapport: Resultatentabel
Model: => N387 basis Maximale hoogten - februari 2026
LAeq totaalresultaten voor toetspunten
Groep: Provinciale weg N373
Groepsreductie: Nee

Naam Toetspunt	Omschrijving	X	Y	Hoogte	Dag	Avond	Nacht	Lden
G03-12_B	Gebouw 3 (5 lagen)	246572,15	576463,07	5,70	30,46	26,93	21,68	31,16
G03-12_C	Gebouw 3 (5 lagen)	246572,15	576463,07	8,70	31,26	27,72	22,48	31,96
G03-12_D	Gebouw 3 (5 lagen)	246572,15	576463,07	11,70	30,69	27,15	21,91	31,39
G03-12_E	Gebouw 3 (5 lagen)	246572,15	576463,07	14,70	31,32	27,77	22,54	32,02
G04-01_A	Gebouw 4 (5 lagen)	246618,83	576497,58	2,70	26,50	22,76	17,75	27,17
G04-01_B	Gebouw 4 (5 lagen)	246618,83	576497,58	5,70	27,76	24,01	19,00	28,43
G04-01_C	Gebouw 4 (5 lagen)	246618,83	576497,58	8,70	31,88	28,24	23,11	32,56
G04-01_D	Gebouw 4 (5 lagen)	246618,83	576497,58	11,70	37,80	34,27	29,02	38,50
G04-01_E	Gebouw 4 (5 lagen)	246618,83	576497,58	14,70	38,64	35,10	29,87	39,34
G04-02_A	Gebouw 4 (5 lagen)	246630,82	576497,95	2,70	25,73	21,98	16,98	26,40
G04-02_B	Gebouw 4 (5 lagen)	246630,82	576497,95	5,70	26,95	23,21	18,20	27,62
G04-02_C	Gebouw 4 (5 lagen)	246630,82	576497,95	8,70	32,37	28,79	23,59	33,06
G04-02_D	Gebouw 4 (5 lagen)	246630,82	576497,95	11,70	38,98	35,48	30,19	39,68
G04-02_E	Gebouw 4 (5 lagen)	246630,82	576497,95	14,70	39,63	36,13	30,85	40,34
G04-03_A	Gebouw 4 (5 lagen)	246642,82	576498,33	2,70	37,38	33,89	28,59	38,09
G04-03_B	Gebouw 4 (5 lagen)	246642,82	576498,33	5,70	37,49	33,99	28,70	38,19
G04-03_C	Gebouw 4 (5 lagen)	246642,82	576498,33	8,70	38,03	34,54	29,25	38,74
G04-03_D	Gebouw 4 (5 lagen)	246642,82	576498,33	11,70	34,04	30,39	25,29	34,73
G04-03_E	Gebouw 4 (5 lagen)	246642,82	576498,33	14,70	34,91	31,30	26,15	35,60
G04-04_A	Gebouw 4 (5 lagen)	246654,81	576498,71	2,70	26,67	23,03	17,90	27,35
G04-04_B	Gebouw 4 (5 lagen)	246654,81	576498,71	5,70	31,53	28,00	22,75	32,23
G04-04_C	Gebouw 4 (5 lagen)	246654,81	576498,71	8,70	34,30	30,77	25,51	35,00
G04-04_D	Gebouw 4 (5 lagen)	246654,81	576498,71	11,70	37,08	33,50	28,31	37,78
G04-04_E	Gebouw 4 (5 lagen)	246654,81	576498,71	14,70	38,45	34,90	29,68	39,15
G04-05_A	Gebouw 4 (5 lagen)	246666,81	576499,09	2,70	24,79	21,07	16,03	25,46
G04-05_B	Gebouw 4 (5 lagen)	246666,81	576499,09	5,70	26,46	22,77	17,69	27,13
G04-05_C	Gebouw 4 (5 lagen)	246666,81	576499,09	8,70	32,48	28,94	23,69	33,18
G04-05_D	Gebouw 4 (5 lagen)	246666,81	576499,09	11,70	39,09	35,61	30,31	39,80
G04-05_E	Gebouw 4 (5 lagen)	246666,81	576499,09	14,70	39,78	36,29	31,00	40,49
G04-06_A	Gebouw 4 (5 lagen)	246678,80	576499,47	2,70	24,91	21,19	16,15	25,58
G04-06_B	Gebouw 4 (5 lagen)	246678,80	576499,47	5,70	25,79	22,07	17,03	26,46
G04-06_C	Gebouw 4 (5 lagen)	246678,80	576499,47	8,70	28,22	24,56	19,45	28,90
G04-06_D	Gebouw 4 (5 lagen)	246678,80	576499,47	11,70	32,85	29,28	24,07	33,54
G04-06_E	Gebouw 4 (5 lagen)	246678,80	576499,47	14,70	34,44	30,88	25,66	35,14
G04-07_A	Gebouw 4 (5 lagen)	246690,79	576499,85	2,70	25,25	21,53	16,49	25,92
G04-07_B	Gebouw 4 (5 lagen)	246690,79	576499,85	5,70	26,07	22,34	17,31	26,74
G04-07_C	Gebouw 4 (5 lagen)	246690,79	576499,85	8,70	27,34	23,62	18,58	28,01
G04-07_D	Gebouw 4 (5 lagen)	246690,79	576499,85	11,70	29,14	25,46	20,38	29,82
G04-07_E	Gebouw 4 (5 lagen)	246690,79	576499,85	14,70	31,87	28,23	23,10	32,55
G04-08_A	Gebouw 4 (5 lagen)	246695,98	576485,23	2,70	22,59	18,90	13,83	23,27
G04-08_B	Gebouw 4 (5 lagen)	246695,98	576485,23	5,70	23,25	19,55	14,48	23,92
G04-08_C	Gebouw 4 (5 lagen)	246695,98	576485,23	8,70	24,96	21,22	16,20	25,63
G04-08_D	Gebouw 4 (5 lagen)	246695,98	576485,23	11,70	24,68	20,98	15,94	25,36
G04-08_E	Gebouw 4 (5 lagen)	246695,98	576485,23	14,70	25,53	21,82	16,79	26,21
G04-09_A	Gebouw 4 (5 lagen)	246690,17	576470,27	2,70	24,23	20,63	15,45	24,92
G04-09_B	Gebouw 4 (5 lagen)	246690,17	576470,27	5,70	25,61	22,01	16,84	26,30
G04-09_C	Gebouw 4 (5 lagen)	246690,17	576470,27	8,70	27,60	24,03	18,82	28,29
G04-09_D	Gebouw 4 (5 lagen)	246690,17	576470,27	11,70	25,28	21,69	16,50	25,97
G04-09_E	Gebouw 4 (5 lagen)	246690,17	576470,27	14,70	27,31	23,77	18,53	28,01
G04-10_A	Gebouw 4 (5 lagen)	246678,18	576469,93	2,70	23,81	20,20	15,04	24,50
G04-10_B	Gebouw 4 (5 lagen)	246678,18	576469,93	5,70	25,23	21,63	16,46	25,92
G04-10_C	Gebouw 4 (5 lagen)	246678,18	576469,93	8,70	27,29	23,71	18,51	27,98
G04-10_D	Gebouw 4 (5 lagen)	246678,18	576469,93	11,70	25,73	22,15	16,95	26,42
G04-10_E	Gebouw 4 (5 lagen)	246678,18	576469,93	14,70	30,73	27,23	21,94	31,43
G04-11_A	Gebouw 4 (5 lagen)	246666,18	576469,59	2,70	23,61	20,00	14,85	24,30
G04-11_B	Gebouw 4 (5 lagen)	246666,18	576469,59	5,70	24,99	21,38	16,22	25,68

Alle getoonde dB-waarden zijn A-gewogen

RMG-2012, wegverkeer, Geomilieu V2025.2 Licentiehouder: Noordelijk Akoestisch Adviesburo BV 25-2-2026 08:25:17

Provinciale weg - maximale bouwhoogten - zonder aftrek

Rapport: Resultatentabel
Model: => N387 basis Maximale hoogten - februari 2026
LAeq totaalresultaten voor toetspunten
Groep: Provinciale weg N373
Groepsreductie: Nee

Naam Toetspunt	Omschrijving	X	Y	Hoogte	Dag	Avond	Nacht	Lden
G04-11_C	Gebouw 4 (5 lagen)	246666,18	576469,59	8,70	26,96	23,37	18,19	27,65
G04-11_D	Gebouw 4 (5 lagen)	246666,18	576469,59	11,70	25,74	22,09	16,97	26,42
G04-11_E	Gebouw 4 (5 lagen)	246666,18	576469,59	14,70	29,19	25,64	20,41	29,89
G04-12_A	Gebouw 4 (5 lagen)	246659,61	576479,24	2,70	25,42	21,79	16,66	26,11
G04-12_B	Gebouw 4 (5 lagen)	246659,61	576479,24	5,70	26,24	22,59	17,48	26,93
G04-12_C	Gebouw 4 (5 lagen)	246659,61	576479,24	8,70	28,09	24,43	19,32	28,77
G04-12_D	Gebouw 4 (5 lagen)	246659,61	576479,24	11,70	30,38	26,74	21,61	31,06
G04-12_E	Gebouw 4 (5 lagen)	246659,61	576479,24	14,70	36,49	32,94	27,72	37,19
G04-13_A	Gebouw 4 (5 lagen)	246648,91	576488,43	2,70	22,37	18,69	13,61	23,05
G04-13_B	Gebouw 4 (5 lagen)	246648,91	576488,43	5,70	23,40	19,72	14,64	24,08
G04-13_C	Gebouw 4 (5 lagen)	246648,91	576488,43	8,70	25,33	21,68	16,57	26,02
G04-13_D	Gebouw 4 (5 lagen)	246648,91	576488,43	11,70	26,81	23,18	18,04	27,50
G04-13_E	Gebouw 4 (5 lagen)	246648,91	576488,43	14,70	26,74	23,12	17,96	27,42
G04-14_A	Gebouw 4 (5 lagen)	246636,92	576487,92	2,70	23,84	20,17	15,09	24,53
G04-14_B	Gebouw 4 (5 lagen)	246636,92	576487,92	5,70	24,74	21,06	15,98	25,42
G04-14_C	Gebouw 4 (5 lagen)	246636,92	576487,92	8,70	26,38	22,70	17,61	27,06
G04-14_D	Gebouw 4 (5 lagen)	246636,92	576487,92	11,70	27,99	24,33	19,22	28,67
G04-14_E	Gebouw 4 (5 lagen)	246636,92	576487,92	14,70	28,61	24,95	19,84	29,29
G04-15_A	Gebouw 4 (5 lagen)	246624,93	576487,42	2,70	24,49	20,83	15,73	25,17
G04-15_B	Gebouw 4 (5 lagen)	246624,93	576487,42	5,70	25,22	21,55	16,46	25,90
G04-15_C	Gebouw 4 (5 lagen)	246624,93	576487,42	8,70	26,78	23,13	18,02	27,47
G04-15_D	Gebouw 4 (5 lagen)	246624,93	576487,42	11,70	28,70	25,07	19,93	29,39
G04-15_E	Gebouw 4 (5 lagen)	246624,93	576487,42	14,70	29,86	26,24	21,09	30,55
G04-16_A	Gebouw 4 (5 lagen)	246614,22	576492,20	2,70	27,46	23,79	18,70	28,14
G04-16_B	Gebouw 4 (5 lagen)	246614,22	576492,20	5,70	28,20	24,52	19,44	28,88
G04-16_C	Gebouw 4 (5 lagen)	246614,22	576492,20	8,70	29,73	26,05	20,96	30,41
G04-16_D	Gebouw 4 (5 lagen)	246614,22	576492,20	11,70	31,71	28,05	22,94	32,39
G04-16_E	Gebouw 4 (5 lagen)	246614,22	576492,20	14,70	33,49	29,84	24,72	34,17
G05-01_A	Gebouw 5 (6 lagen)	246542,31	576417,25	2,70	43,75	40,08	35,01	44,44
G05-01_B	Gebouw 5 (6 lagen)	246542,31	576417,25	5,70	43,50	39,83	34,76	44,19
G05-01_C	Gebouw 5 (6 lagen)	246542,31	576417,25	8,70	43,96	40,28	35,23	44,65
G05-01_D	Gebouw 5 (6 lagen)	246542,31	576417,25	11,70	44,68	41,00	35,95	45,37
G05-01_E	Gebouw 5 (6 lagen)	246542,31	576417,25	14,70	45,47	41,78	36,73	46,16
G05-01_F	Gebouw 5 (6 lagen)	246542,31	576417,25	17,70	45,94	42,26	37,21	46,63
G05-02_A	Gebouw 5 (6 lagen)	246543,08	576402,23	2,70	43,65	39,97	34,91	44,34
G05-02_B	Gebouw 5 (6 lagen)	246543,08	576402,23	5,70	43,41	39,73	34,67	44,10
G05-02_C	Gebouw 5 (6 lagen)	246543,08	576402,23	8,70	43,74	40,05	35,00	44,43
G05-02_D	Gebouw 5 (6 lagen)	246543,08	576402,23	11,70	44,28	40,60	35,55	44,97
G05-02_E	Gebouw 5 (6 lagen)	246543,08	576402,23	14,70	45,00	41,31	36,27	45,69
G05-02_F	Gebouw 5 (6 lagen)	246543,08	576402,23	17,70	45,50	41,81	36,76	46,19
G05-03_A	Gebouw 5 (6 lagen)	246543,71	576387,17	2,70	43,12	39,44	34,39	43,81
G05-03_B	Gebouw 5 (6 lagen)	246543,71	576387,17	5,70	42,89	39,20	34,15	43,58
G05-03_C	Gebouw 5 (6 lagen)	246543,71	576387,17	8,70	43,13	39,44	34,40	43,82
G05-03_D	Gebouw 5 (6 lagen)	246543,71	576387,17	11,70	43,63	39,94	34,90	44,32
G05-03_E	Gebouw 5 (6 lagen)	246543,71	576387,17	14,70	44,32	40,63	35,59	45,01
G05-03_F	Gebouw 5 (6 lagen)	246543,71	576387,17	17,70	44,78	41,09	36,04	45,47
G05-04_A	Gebouw 5 (6 lagen)	246554,43	576375,87	2,70	19,51	15,92	10,74	20,20
G05-04_B	Gebouw 5 (6 lagen)	246554,43	576375,87	5,70	19,45	15,83	10,68	20,14
G05-04_C	Gebouw 5 (6 lagen)	246554,43	576375,87	8,70	19,78	16,12	11,02	20,46
G05-04_D	Gebouw 5 (6 lagen)	246554,43	576375,87	11,70	20,76	17,00	12,00	21,42
G05-04_E	Gebouw 5 (6 lagen)	246554,43	576375,87	14,70	23,89	20,04	15,14	24,54
G05-04_F	Gebouw 5 (6 lagen)	246554,43	576375,87	17,70	28,22	24,43	19,48	28,89
G05-05_A	Gebouw 5 (6 lagen)	246564,24	576384,49	2,70	21,78	18,10	13,02	22,46
G05-05_B	Gebouw 5 (6 lagen)	246564,24	576384,49	5,70	22,96	19,29	14,19	23,64
G05-05_C	Gebouw 5 (6 lagen)	246564,24	576384,49	8,70	23,85	20,17	15,08	24,53
G05-05_D	Gebouw 5 (6 lagen)	246564,24	576384,49	11,70	24,47	20,86	15,70	25,16

Alle getoonde dB-waarden zijn A-gewogen

RMG-2012, wegverkeer, Geomilieu V2025.2 Licentiehouder: Noordelijk Akoestisch Adviesburo BV 25-2-2026 08:25:17

Provinciale weg - maximale bouwhoogten - zonder aftrek

Rapport: Resultatentabel
Model: => N387 basis Maximale hoogten - februari 2026
LAeq totaalresultaten voor toetspunten
Groep: Provinciale weg N373
Groepsreductie: Nee

Naam Toetspunt	Omschrijving	X	Y	Hoogte	Dag	Avond	Nacht	Lden
G05-05_E	Gebouw 5 (6 lagen)	246564,24	576384,49	14,70	26,53	22,94	17,75	27,22
G05-05_F	Gebouw 5 (6 lagen)	246564,24	576384,49	17,70	31,63	28,13	22,85	32,34
G05-06_A	Gebouw 5 (6 lagen)	246563,56	576398,31	2,70	22,31	18,58	13,55	22,98
G05-06_B	Gebouw 5 (6 lagen)	246563,56	576398,31	5,70	22,94	19,19	14,18	23,61
G05-06_C	Gebouw 5 (6 lagen)	246563,56	576398,31	8,70	24,27	20,53	15,51	24,94
G05-06_D	Gebouw 5 (6 lagen)	246563,56	576398,31	11,70	24,35	20,68	15,58	25,03
G05-06_E	Gebouw 5 (6 lagen)	246563,56	576398,31	14,70	26,48	22,88	17,71	27,17
G05-06_F	Gebouw 5 (6 lagen)	246563,56	576398,31	17,70	31,94	28,42	23,16	32,64
G05-07_A	Gebouw 5 (6 lagen)	246562,96	576414,18	2,70	20,19	16,45	11,44	20,86
G05-07_B	Gebouw 5 (6 lagen)	246562,96	576414,18	5,70	20,13	16,31	11,39	20,79
G05-07_C	Gebouw 5 (6 lagen)	246562,96	576414,18	8,70	21,81	17,94	13,06	22,46
G05-07_D	Gebouw 5 (6 lagen)	246562,96	576414,18	11,70	23,73	19,92	14,98	24,39
G05-07_E	Gebouw 5 (6 lagen)	246562,96	576414,18	14,70	25,35	21,67	16,59	26,03
G05-07_F	Gebouw 5 (6 lagen)	246562,96	576414,18	17,70	29,76	26,21	20,98	30,46
G05-08_A	Gebouw 5 (6 lagen)	246551,88	576429,35	2,70	40,35	36,64	31,63	41,04
G05-08_B	Gebouw 5 (6 lagen)	246551,88	576429,35	5,70	40,80	37,07	32,07	41,48
G05-08_C	Gebouw 5 (6 lagen)	246551,88	576429,35	8,70	41,34	37,60	32,62	42,02
G05-08_D	Gebouw 5 (6 lagen)	246551,88	576429,35	11,70	41,77	38,03	33,05	42,45
G05-08_E	Gebouw 5 (6 lagen)	246551,88	576429,35	14,70	42,35	38,61	33,62	43,03
G05-08_F	Gebouw 5 (6 lagen)	246551,88	576429,35	17,70	42,68	38,96	33,96	43,37
G06-01_A	Gebouw 6 (5 lagen)	246568,23	576429,91	2,70	35,76	32,04	27,04	36,45
G06-01_B	Gebouw 6 (5 lagen)	246568,23	576429,91	5,70	35,78	32,05	27,06	36,47
G06-01_C	Gebouw 6 (5 lagen)	246568,23	576429,91	8,70	36,21	32,48	27,48	36,89
G06-01_D	Gebouw 6 (5 lagen)	246568,23	576429,91	11,70	36,03	32,31	27,31	36,72
G06-01_E	Gebouw 6 (5 lagen)	246568,23	576429,91	14,70	36,49	32,78	27,76	37,18
G06-02_A	Gebouw 6 (5 lagen)	246583,22	576430,56	2,70	34,45	30,74	25,73	35,14
G06-02_B	Gebouw 6 (5 lagen)	246583,22	576430,56	5,70	34,55	30,82	25,82	35,23
G06-02_C	Gebouw 6 (5 lagen)	246583,22	576430,56	8,70	34,95	31,25	26,22	35,64
G06-02_D	Gebouw 6 (5 lagen)	246583,22	576430,56	11,70	34,67	30,99	25,94	35,36
G06-02_E	Gebouw 6 (5 lagen)	246583,22	576430,56	14,70	35,46	31,79	26,72	36,15
G06-03_A	Gebouw 6 (5 lagen)	246598,20	576431,21	2,70	31,06	27,35	22,32	31,74
G06-03_B	Gebouw 6 (5 lagen)	246598,20	576431,21	5,70	31,68	27,98	22,94	32,36
G06-03_C	Gebouw 6 (5 lagen)	246598,20	576431,21	8,70	32,41	28,75	23,66	33,10
G06-03_D	Gebouw 6 (5 lagen)	246598,20	576431,21	11,70	31,37	27,74	22,61	32,06
G06-03_E	Gebouw 6 (5 lagen)	246598,20	576431,21	14,70	33,18	29,56	24,42	33,87
G06-04_A	Gebouw 6 (5 lagen)	246613,19	576431,78	2,70	31,39	27,70	22,65	32,08
G06-04_B	Gebouw 6 (5 lagen)	246613,19	576431,78	5,70	32,03	28,32	23,28	32,71
G06-04_C	Gebouw 6 (5 lagen)	246613,19	576431,78	8,70	32,43	28,75	23,67	33,11
G06-04_D	Gebouw 6 (5 lagen)	246613,19	576431,78	11,70	32,12	28,47	23,36	32,81
G06-04_E	Gebouw 6 (5 lagen)	246613,19	576431,78	14,70	31,40	27,73	22,63	32,08
G06-05_A	Gebouw 6 (5 lagen)	246624,15	576421,72	2,70	20,78	17,19	12,01	21,47
G06-05_B	Gebouw 6 (5 lagen)	246624,15	576421,72	5,70	21,79	18,20	13,02	22,48
G06-05_C	Gebouw 6 (5 lagen)	246624,15	576421,72	8,70	23,31	19,71	14,54	24,00
G06-05_D	Gebouw 6 (5 lagen)	246624,15	576421,72	11,70	22,89	19,29	14,12	23,58
G06-05_E	Gebouw 6 (5 lagen)	246624,15	576421,72	14,70	25,90	22,35	17,13	26,60
G06-06_A	Gebouw 6 (5 lagen)	246620,90	576411,24	2,70	23,72	20,14	14,96	24,42
G06-06_B	Gebouw 6 (5 lagen)	246620,90	576411,24	5,70	26,35	22,80	17,57	27,05
G06-06_C	Gebouw 6 (5 lagen)	246620,90	576411,24	8,70	27,25	23,71	18,47	27,95
G06-06_D	Gebouw 6 (5 lagen)	246620,90	576411,24	11,70	13,66	10,01	4,91	14,35
G06-06_E	Gebouw 6 (5 lagen)	246620,90	576411,24	14,70	--	--	--	--
G06-07_A	Gebouw 6 (5 lagen)	246616,93	576417,41	2,70	26,05	22,48	17,28	26,75
G06-07_B	Gebouw 6 (5 lagen)	246616,93	576417,41	5,70	26,93	23,38	18,16	27,63
G06-07_C	Gebouw 6 (5 lagen)	246616,93	576417,41	8,70	27,78	24,22	19,01	28,48
G06-07_D	Gebouw 6 (5 lagen)	246616,93	576417,41	11,70	25,10	21,44	16,34	25,78
G06-07_E	Gebouw 6 (5 lagen)	246616,93	576417,41	14,70	28,73	25,11	19,96	29,42
G06-08_A	Gebouw 6 (6 lagen)	246604,25	576422,83	2,70	25,42	21,87	16,65	26,12

Alle getoonde dB-waarden zijn A-gewogen

RMG-2012, wegverkeer, Geomilieu V2025.2 Licentiehouder: Noordelijk Akoestisch Adviesburo BV 25-2-2026 08:25:17

Provinciale weg - maximale bouwhoogten - zonder aftrek

Rapport: Resultatentabel
Model: => N387 basis Maximale hoogten - februari 2026
LAeq totaalresultaten voor toetspunten
Groep: Provinciale weg N373
Groepsreductie: Nee

Naam Toetspunt	Omschrijving	X	Y	Hoogte	Dag	Avond	Nacht	Lden
G06-08_B	Gebouw 6 (6 lagen)	246604,25	576422,83	5,70	26,19	22,67	17,41	26,89
G06-08_C	Gebouw 6 (6 lagen)	246604,25	576422,83	8,70	26,74	23,23	17,97	27,45
G06-08_D	Gebouw 6 (6 lagen)	246604,25	576422,83	11,70	14,48	10,89	5,71	15,17
G06-08_E	Gebouw 6 (6 lagen)	246604,25	576422,83	14,70	--	--	--	--
G06-09_A	Gebouw 6 (5 lagen)	246589,26	576422,22	2,70	25,27	21,70	16,50	25,97
G06-09_B	Gebouw 6 (5 lagen)	246589,26	576422,22	5,70	25,74	22,21	16,96	26,44
G06-09_C	Gebouw 6 (5 lagen)	246589,26	576422,22	8,70	26,46	22,94	17,68	27,16
G06-09_D	Gebouw 6 (5 lagen)	246589,26	576422,22	11,70	12,32	8,50	3,57	12,98
G06-09_E	Gebouw 6 (5 lagen)	246589,26	576422,22	14,70	--	--	--	--
G06-10_A	Gebouw 6 (5 lagen)	246574,27	576421,61	2,70	24,30	20,65	15,53	24,98
G06-10_B	Gebouw 6 (5 lagen)	246574,27	576421,61	5,70	24,90	21,24	16,13	25,58
G06-10_C	Gebouw 6 (5 lagen)	246574,27	576421,61	8,70	26,41	22,77	17,65	27,10
G06-10_D	Gebouw 6 (5 lagen)	246574,27	576421,61	11,70	18,45	14,56	9,69	19,09
G06-10_E	Gebouw 6 (5 lagen)	246574,27	576421,61	14,70	17,48	13,63	8,73	18,13
G07-01_A	Gebouw 7 (5 lagen)	246639,49	576432,02	2,70	30,77	27,08	22,03	31,46
G07-01_B	Gebouw 7 (5 lagen)	246639,49	576432,02	5,70	32,00	28,33	23,25	32,69
G07-01_C	Gebouw 7 (5 lagen)	246639,49	576432,02	8,70	32,20	28,57	23,44	32,89
G07-01_D	Gebouw 7 (5 lagen)	246639,49	576432,02	11,70	30,58	26,97	21,81	31,27
G07-01_E	Gebouw 7 (5 lagen)	246639,49	576432,02	14,70	30,94	27,33	22,17	31,63
G07-02_A	Gebouw 7 (5 lagen)	246654,48	576432,65	2,70	29,41	25,74	20,65	30,09
G07-02_B	Gebouw 7 (5 lagen)	246654,48	576432,65	5,70	31,89	28,22	23,13	32,57
G07-02_C	Gebouw 7 (5 lagen)	246654,48	576432,65	8,70	32,83	29,18	24,07	33,52
G07-02_D	Gebouw 7 (5 lagen)	246654,48	576432,65	11,70	31,11	27,54	22,33	31,80
G07-02_E	Gebouw 7 (5 lagen)	246654,48	576432,65	14,70	30,86	27,23	22,09	31,55
G07-03_A	Gebouw 7 (5 lagen)	246669,46	576433,27	2,70	30,01	26,36	21,25	30,70
G07-03_B	Gebouw 7 (5 lagen)	246669,46	576433,27	5,70	32,06	28,39	23,31	32,75
G07-03_C	Gebouw 7 (5 lagen)	246669,46	576433,27	8,70	32,12	28,51	23,35	32,81
G07-03_D	Gebouw 7 (5 lagen)	246669,46	576433,27	11,70	28,66	25,03	19,89	29,35
G07-03_E	Gebouw 7 (5 lagen)	246669,46	576433,27	14,70	33,31	29,72	24,54	34,00
G07-04_A	Gebouw 7 (5 lagen)	246684,45	576433,90	2,70	27,09	23,47	18,32	27,78
G07-04_B	Gebouw 7 (5 lagen)	246684,45	576433,90	5,70	30,53	26,94	21,76	31,22
G07-04_C	Gebouw 7 (5 lagen)	246684,45	576433,90	8,70	31,91	28,37	23,13	32,61
G07-04_D	Gebouw 7 (5 lagen)	246684,45	576433,90	11,70	29,83	26,29	21,05	30,53
G07-04_E	Gebouw 7 (5 lagen)	246684,45	576433,90	14,70	31,33	27,78	22,55	32,03
G07-05_A	Gebouw 7 (5 lagen)	246699,44	576434,53	2,70	30,50	26,95	21,72	31,20
G07-05_B	Gebouw 7 (5 lagen)	246699,44	576434,53	5,70	33,53	29,98	24,75	34,23
G07-05_C	Gebouw 7 (5 lagen)	246699,44	576434,53	8,70	33,63	30,10	24,85	34,33
G07-05_D	Gebouw 7 (5 lagen)	246699,44	576434,53	11,70	31,21	27,69	22,42	31,91
G07-05_E	Gebouw 7 (5 lagen)	246699,44	576434,53	14,70	31,89	28,36	23,11	32,59
G07-06_A	Gebouw 7 (5 lagen)	246704,35	576425,04	2,70	27,64	24,14	18,86	28,35
G07-06_B	Gebouw 7 (5 lagen)	246704,35	576425,04	5,70	32,96	29,46	24,18	33,67
G07-06_C	Gebouw 7 (5 lagen)	246704,35	576425,04	8,70	34,50	31,02	25,72	35,21
G07-06_D	Gebouw 7 (5 lagen)	246704,35	576425,04	11,70	32,48	29,01	23,69	33,19
G07-06_E	Gebouw 7 (5 lagen)	246704,35	576425,04	14,70	32,12	28,65	23,33	32,83
G07-07_A	Gebouw 7 (5 lagen)	246700,73	576415,06	2,70	23,02	19,39	14,26	23,71
G07-07_B	Gebouw 7 (5 lagen)	246700,73	576415,06	5,70	25,34	21,71	16,58	26,03
G07-07_C	Gebouw 7 (5 lagen)	246700,73	576415,06	8,70	28,40	24,84	19,63	29,10
G07-07_D	Gebouw 7 (5 lagen)	246700,73	576415,06	11,70	11,52	7,98	2,74	12,22
G07-07_E	Gebouw 7 (5 lagen)	246700,73	576415,06	14,70	11,58	8,11	2,79	12,29
G07-08_A	Gebouw 7 (5 lagen)	246695,82	576421,24	2,70	25,18	21,57	16,42	25,87
G07-08_B	Gebouw 7 (5 lagen)	246695,82	576421,24	5,70	25,91	22,29	17,14	26,60
G07-08_C	Gebouw 7 (5 lagen)	246695,82	576421,24	8,70	27,20	23,58	18,43	27,89
G07-08_D	Gebouw 7 (5 lagen)	246695,82	576421,24	11,70	23,82	20,15	15,06	24,50
G07-08_E	Gebouw 7 (5 lagen)	246695,82	576421,24	14,70	28,23	24,63	19,45	28,92
G07-09_A	Gebouw 7 (5 lagen)	246685,03	576427,06	2,70	26,20	22,61	17,42	26,89
G07-09_B	Gebouw 7 (5 lagen)	246685,03	576427,06	5,70	26,98	23,38	18,20	27,67

Alle getoonde dB-waarden zijn A-gewogen

RMG-2012, wegverkeer, Geomilieu V2025.2 Licentiehouder: Noordelijk Akoestisch Adviesburo BV 25-2-2026 08:25:17

Provinciale weg - maximale bouwhoogten - zonder aftrek

Rapport: Resultatentabel
Model: => N387 basis Maximale hoogten - februari 2026
LAeq totaalresultaten voor toetspunten
Groep: Provinciale weg N373
Groepsreductie: Nee

Naam Toetspunt	Omschrijving	X	Y	Hoogte	Dag	Avond	Nacht	Lden
G07-09_C	Gebouw 7 (5 lagen)	246685,03	576427,06	8,70	28,13	24,55	19,36	28,83
G07-09_D	Gebouw 7 (5 lagen)	246685,03	576427,06	11,70	10,70	6,82	1,97	11,35
G07-09_E	Gebouw 7 (5 lagen)	246685,03	576427,06	14,70	0,66	-2,81	-8,13	1,37
G07-10_A	Gebouw 7 (5 lagen)	246670,05	576426,38	2,70	25,05	21,49	16,28	25,75
G07-10_B	Gebouw 7 (5 lagen)	246670,05	576426,38	5,70	26,01	22,45	17,23	26,71
G07-10_C	Gebouw 7 (5 lagen)	246670,05	576426,38	8,70	26,94	23,39	18,16	27,64
G07-10_D	Gebouw 7 (5 lagen)	246670,05	576426,38	11,70	7,49	3,63	-1,24	8,15
G07-10_E	Gebouw 7 (5 lagen)	246670,05	576426,38	14,70	--	--	--	--
G07-11_A	Gebouw 7 (5 lagen)	246655,07	576425,70	2,70	23,92	20,35	15,15	24,62
G07-11_B	Gebouw 7 (5 lagen)	246655,07	576425,70	5,70	25,10	21,54	16,32	25,80
G07-11_C	Gebouw 7 (5 lagen)	246655,07	576425,70	8,70	25,67	22,11	16,90	26,37
G07-11_D	Gebouw 7 (5 lagen)	246655,07	576425,70	11,70	11,59	7,71	2,86	12,24
G07-11_E	Gebouw 7 (5 lagen)	246655,07	576425,70	14,70	--	--	--	--
G07-12_A	Gebouw 7 (5 lagen)	246644,95	576419,00	2,70	19,12	15,55	10,35	19,82
G07-12_B	Gebouw 7 (5 lagen)	246644,95	576419,00	5,70	19,55	15,98	10,77	20,24
G07-12_C	Gebouw 7 (5 lagen)	246644,95	576419,00	8,70	19,51	15,92	10,73	20,20
G07-12_D	Gebouw 7 (5 lagen)	246644,95	576419,00	11,70	20,21	16,62	11,44	20,90
G07-12_E	Gebouw 7 (5 lagen)	246644,95	576419,00	14,70	26,11	22,61	17,33	26,82
G07-13_A	Gebouw 7 (5 lagen)	246640,72	576412,18	2,70	23,14	19,56	14,37	23,84
G07-13_B	Gebouw 7 (5 lagen)	246640,72	576412,18	5,70	25,27	21,71	16,50	25,97
G07-13_C	Gebouw 7 (5 lagen)	246640,72	576412,18	8,70	26,11	22,55	17,33	26,81
G07-13_D	Gebouw 7 (5 lagen)	246640,72	576412,18	11,70	10,41	6,50	1,66	11,05
G07-13_E	Gebouw 7 (5 lagen)	246640,72	576412,18	14,70	--	--	--	--
G07-14_A	Gebouw 7 (5 lagen)	246635,82	576421,83	2,70	25,92	22,31	17,15	26,61
G07-14_B	Gebouw 7 (5 lagen)	246635,82	576421,83	5,70	26,99	23,39	18,22	27,68
G07-14_C	Gebouw 7 (5 lagen)	246635,82	576421,83	8,70	28,20	24,61	19,43	28,89
G07-14_D	Gebouw 7 (5 lagen)	246635,82	576421,83	11,70	26,17	22,51	17,40	26,85
G07-14_E	Gebouw 7 (5 lagen)	246635,82	576421,83	14,70	28,23	24,61	19,46	28,92
G08-01_A	Gebouw 8 (3 lagen)	246634,16	576523,19	2,70	40,78	37,15	32,05	41,48
G08-01_B	Gebouw 8 (3 lagen)	246634,16	576523,19	5,70	40,39	36,75	31,65	41,08
G08-01_C	Gebouw 8 (3 lagen)	246634,16	576523,19	8,70	40,84	37,20	32,09	41,53
G08-02_A	Gebouw 8 (3 lagen)	246637,77	576515,47	2,70	41,20	37,70	32,43	41,91
G08-02_B	Gebouw 8 (3 lagen)	246637,77	576515,47	5,70	41,05	37,55	32,27	41,76
G08-02_C	Gebouw 8 (3 lagen)	246637,77	576515,47	8,70	41,32	37,81	32,54	42,03
G08-03_A	Gebouw 8 (3 lagen)	246634,81	576505,36	2,70	25,28	21,62	16,52	25,96
G08-03_B	Gebouw 8 (3 lagen)	246634,81	576505,36	5,70	25,83	22,15	17,07	26,51
G08-03_C	Gebouw 8 (3 lagen)	246634,81	576505,36	8,70	27,19	23,48	18,43	27,86
G08-04_A	Gebouw 8 (3 lagen)	246631,25	576515,05	2,70	27,35	23,70	18,59	28,04
G08-04_B	Gebouw 8 (3 lagen)	246631,25	576515,05	5,70	28,10	24,42	19,34	28,78
G08-04_C	Gebouw 8 (3 lagen)	246631,25	576515,05	8,70	29,79	26,10	21,03	30,47
G09-01_A	Gebouw 9 (3 lagen)	246658,03	576523,48	2,70	35,54	32,05	26,75	36,25
G09-01_B	Gebouw 9 (3 lagen)	246658,03	576523,48	5,70	35,42	31,94	26,63	36,13
G09-01_C	Gebouw 9 (3 lagen)	246658,03	576523,48	8,70	35,88	32,40	27,10	36,59
G09-02_A	Gebouw 9 (3 lagen)	246660,77	576515,75	2,70	17,64	13,71	8,91	18,28
G09-02_B	Gebouw 9 (3 lagen)	246660,77	576515,75	5,70	18,56	14,59	9,82	19,19
G09-02_C	Gebouw 9 (3 lagen)	246660,77	576515,75	8,70	20,35	16,38	11,61	20,98
G09-03_A	Gebouw 9 (3 lagen)	246658,06	576505,77	2,70	26,27	22,68	17,50	26,96
G09-03_B	Gebouw 9 (3 lagen)	246658,06	576505,77	5,70	30,66	27,13	21,88	31,36
G09-03_C	Gebouw 9 (3 lagen)	246658,06	576505,77	8,70	33,16	29,64	24,38	33,86
G09-04_A	Gebouw 9 (3 lagen)	246654,89	576515,67	2,70	39,33	35,86	30,55	40,04
G09-04_B	Gebouw 9 (3 lagen)	246654,89	576515,67	5,70	40,20	36,72	31,41	40,91
G09-04_C	Gebouw 9 (3 lagen)	246654,89	576515,67	8,70	41,22	37,74	32,43	41,93
G10-01_A	Gebouw 10 (3 lagen)	246583,54	576377,84	2,70	22,77	19,16	14,01	23,46
G10-01_B	Gebouw 10 (3 lagen)	246583,54	576377,84	5,70	23,96	20,40	15,19	24,66
G10-01_C	Gebouw 10 (3 lagen)	246583,54	576377,84	8,70	25,07	21,53	16,30	25,77
G10-02_A	Gebouw 10 (3 lagen)	246598,52	576378,59	2,70	22,40	18,80	13,63	23,09

Alle getoonde dB-waarden zijn A-gewogen

RMG-2012, wegverkeer, Geomilieu V2025.2 Licentiehouder: Noordelijk Akoestisch Adviesburo BV 25-2-2026 08:25:17

Provinciale weg - maximale bouwhoogten - zonder aftrek

Rapport: Resultatentabel
Model: => N387 basis Maximale hoogten - februari 2026
LAeq totaalresultaten voor toetspunten
Groep: Provinciale weg N373
Groepsreductie: Nee

Naam Toetspunt	Omschrijving	X	Y	Hoogte	Dag	Avond	Nacht	Lden
G10-02_B	Gebouw 10 (3 lagen)	246598,52	576378,59	5,70	24,18	20,63	15,40	24,88
G10-02_C	Gebouw 10 (3 lagen)	246598,52	576378,59	8,70	25,46	21,94	16,68	26,16
G10-03_A	Gebouw 10 (3 lagen)	246613,50	576379,33	2,70	22,60	19,02	13,83	23,30
G10-03_B	Gebouw 10 (3 lagen)	246613,50	576379,33	5,70	24,98	21,42	16,20	25,68
G10-03_C	Gebouw 10 (3 lagen)	246613,50	576379,33	8,70	26,42	22,89	17,64	27,12
G10-04_A	Gebouw 10 (3 lagen)	246626,93	576383,07	2,70	20,72	17,20	11,94	21,42
G10-04_B	Gebouw 10 (3 lagen)	246626,93	576383,07	5,70	22,92	19,41	14,14	23,63
G10-04_C	Gebouw 10 (3 lagen)	246626,93	576383,07	8,70	26,94	23,40	18,17	27,64
G10-05_A	Gebouw 10 (3 lagen)	246626,52	576394,28	2,70	22,09	18,49	13,32	22,78
G10-05_B	Gebouw 10 (3 lagen)	246626,52	576394,28	5,70	23,47	19,87	14,69	24,16
G10-05_C	Gebouw 10 (3 lagen)	246626,52	576394,28	8,70	24,61	21,01	15,84	25,30
G10-06_A	Gebouw 10 (3 lagen)	246622,31	576400,24	2,70	23,46	19,77	14,70	24,14
G10-06_B	Gebouw 10 (3 lagen)	246622,31	576400,24	5,70	24,55	20,87	15,78	25,23
G10-06_C	Gebouw 10 (3 lagen)	246622,31	576400,24	8,70	26,14	22,46	17,37	26,82
G10-07_A	Gebouw 10 (3 lagen)	246618,91	576391,94	2,70	24,88	21,27	16,11	25,57
G10-07_B	Gebouw 10 (3 lagen)	246618,91	576391,94	5,70	26,90	23,32	18,13	27,60
G10-07_C	Gebouw 10 (3 lagen)	246618,91	576391,94	8,70	28,72	25,17	19,94	29,42
G10-08_A	Gebouw 10 (3 lagen)	246613,20	576385,46	2,70	23,98	20,32	15,22	24,66
G10-08_B	Gebouw 10 (3 lagen)	246613,20	576385,46	5,70	25,55	21,90	16,78	26,23
G10-08_C	Gebouw 10 (3 lagen)	246613,20	576385,46	8,70	27,92	24,30	19,16	28,61
G10-09_A	Gebouw 10 (3 lagen)	246598,22	576384,71	2,70	22,97	19,34	14,20	23,66
G10-09_B	Gebouw 10 (3 lagen)	246598,22	576384,71	5,70	24,30	20,68	15,54	24,99
G10-09_C	Gebouw 10 (3 lagen)	246598,22	576384,71	8,70	27,16	23,56	18,40	27,86
G10-10_A	Gebouw 10 (3 lagen)	246583,23	576383,97	2,70	23,36	19,74	14,59	24,05
G10-10_B	Gebouw 10 (3 lagen)	246583,23	576383,97	5,70	24,64	21,03	15,87	25,33
G10-10_C	Gebouw 10 (3 lagen)	246583,23	576383,97	8,70	26,57	22,98	17,79	27,26
G10-11_A	Gebouw 10 (3 lagen)	246569,81	576380,23	2,70	21,95	18,26	13,20	22,63
G10-11_B	Gebouw 10 (3 lagen)	246569,81	576380,23	5,70	20,81	17,08	12,06	21,48
G10-11_C	Gebouw 10 (3 lagen)	246569,81	576380,23	8,70	21,50	17,73	12,75	22,17
G11-01_A	Gebouw 11 (3 lagen)	246638,93	576400,70	2,70	22,99	19,35	14,22	23,67
G11-01_B	Gebouw 11 (3 lagen)	246638,93	576400,70	5,70	24,86	21,25	16,09	25,55
G11-01_C	Gebouw 11 (3 lagen)	246638,93	576400,70	8,70	26,20	22,58	17,43	26,89
G11-02_A	Gebouw 11 (3 lagen)	246642,05	576393,80	2,70	20,30	16,73	11,53	21,00
G11-02_B	Gebouw 11 (3 lagen)	246642,05	576393,80	5,70	24,25	20,69	15,49	24,95
G11-02_C	Gebouw 11 (3 lagen)	246642,05	576393,80	8,70	24,48	20,95	15,72	25,19
G11-03_A	Gebouw 11 (3 lagen)	246646,12	576388,21	2,70	22,52	18,92	13,75	23,21
G11-03_B	Gebouw 11 (3 lagen)	246646,12	576388,21	5,70	24,36	20,77	15,59	25,05
G11-03_C	Gebouw 11 (3 lagen)	246646,12	576388,21	8,70	29,22	25,68	20,45	29,92
G11-04_A	Gebouw 11 (3 lagen)	246661,11	576388,96	2,70	22,87	19,24	14,10	23,56
G11-04_B	Gebouw 11 (3 lagen)	246661,11	576388,96	5,70	24,72	21,10	15,95	25,41
G11-04_C	Gebouw 11 (3 lagen)	246661,11	576388,96	8,70	29,96	26,41	21,19	30,66
G11-05_A	Gebouw 11 (3 lagen)	246676,09	576389,71	2,70	23,47	19,79	14,71	24,15
G11-05_B	Gebouw 11 (3 lagen)	246676,09	576389,71	5,70	25,03	21,38	16,26	25,71
G11-05_C	Gebouw 11 (3 lagen)	246676,09	576389,71	8,70	29,47	25,93	20,69	30,17
G11-06_A	Gebouw 11 (3 lagen)	246686,35	576387,33	2,70	22,33	18,67	13,56	23,01
G11-06_B	Gebouw 11 (3 lagen)	246686,35	576387,33	5,70	23,63	20,00	14,86	24,32
G11-06_C	Gebouw 11 (3 lagen)	246686,35	576387,33	8,70	28,40	24,87	19,62	29,10
G11-07_A	Gebouw 11 (3 lagen)	246676,30	576383,37	2,70	22,48	18,85	13,71	23,17
G11-07_B	Gebouw 11 (3 lagen)	246676,30	576383,37	5,70	24,83	21,25	16,05	25,52
G11-07_C	Gebouw 11 (3 lagen)	246676,30	576383,37	8,70	25,54	21,96	16,76	26,23
G11-08_A	Gebouw 11 (3 lagen)	246661,44	576382,44	2,70	22,83	19,23	14,06	23,52
G11-08_B	Gebouw 11 (3 lagen)	246661,44	576382,44	5,70	25,31	21,74	16,54	26,01
G11-08_C	Gebouw 11 (3 lagen)	246661,44	576382,44	8,70	26,00	22,43	17,23	26,70
G11-09_A	Gebouw 11 (3 lagen)	246645,88	576381,55	2,70	20,57	16,97	11,80	21,26
G11-09_B	Gebouw 11 (3 lagen)	246645,88	576381,55	5,70	21,50	17,90	12,73	22,19
G11-09_C	Gebouw 11 (3 lagen)	246645,88	576381,55	8,70	21,94	18,33	13,17	22,63

Alle getoonde dB-waarden zijn A-gewogen

RMG-2012, wegverkeer, Geomilieu V2025.2 Licentiehouder: Noordelijk Akoestisch Adviesburo BV 25-2-2026 08:25:17

Provinciale weg - maximale bouwhoogten - zonder aftrek

Rapport: Resultatentabel
Model: => N387 basis Maximale hoogten - februari 2026
LAeq totaalresultaten voor toetspunten
Groep: Provinciale weg N373
Groepsreductie: Nee

Naam Toetspunt	Omschrijving	X	Y	Hoogte	Dag	Avond	Nacht	Lden
G11-10_A	Gebouw 11 (3 lagen)	246636,44	576384,79	2,70	25,18	21,58	16,41	25,87
G11-10_B	Gebouw 11 (3 lagen)	246636,44	576384,79	5,70	26,65	23,06	17,88	27,34
G11-10_C	Gebouw 11 (3 lagen)	246636,44	576384,79	8,70	27,66	24,06	18,89	28,35
G11-11_A	Gebouw 11 (3 lagen)	246635,71	576395,31	2,70	25,88	22,30	17,11	26,58
G11-11_B	Gebouw 11 (3 lagen)	246635,71	576395,31	5,70	27,15	23,57	18,37	27,84
G11-11_C	Gebouw 11 (3 lagen)	246635,71	576395,31	8,70	28,25	24,67	19,47	28,94
G12-01_A	Gebouw 12 (6 lagen)	246545,21	576355,46	2,70	42,34	38,68	33,60	43,03
G12-01_B	Gebouw 12 (6 lagen)	246545,21	576355,46	5,70	42,17	38,50	33,43	42,86
G12-01_C	Gebouw 12 (6 lagen)	246545,21	576355,46	8,70	42,16	38,49	33,41	42,85
G12-01_D	Gebouw 12 (6 lagen)	246545,21	576355,46	11,70	42,48	38,81	33,74	43,17
G12-01_E	Gebouw 12 (6 lagen)	246545,21	576355,46	14,70	43,02	39,34	34,28	43,71
G12-01_F	Gebouw 12 (6 lagen)	246545,21	576355,46	17,70	43,42	39,74	34,68	44,11
G12-02_A	Gebouw 12 (6 lagen)	246545,72	576340,46	2,70	41,74	38,09	33,00	42,43
G12-02_B	Gebouw 12 (6 lagen)	246545,72	576340,46	5,70	41,65	37,98	32,91	42,34
G12-02_C	Gebouw 12 (6 lagen)	246545,72	576340,46	8,70	41,60	37,93	32,86	42,29
G12-02_D	Gebouw 12 (6 lagen)	246545,72	576340,46	11,70	41,88	38,20	33,14	42,57
G12-02_E	Gebouw 12 (6 lagen)	246545,72	576340,46	14,70	42,35	38,67	33,61	43,04
G12-02_F	Gebouw 12 (6 lagen)	246545,72	576340,46	17,70	42,74	39,06	34,00	43,43
G12-03_A	Gebouw 12 (6 lagen)	246546,23	576325,47	2,70	41,13	37,48	32,39	41,82
G12-03_B	Gebouw 12 (6 lagen)	246546,23	576325,47	5,70	41,11	37,44	32,37	41,80
G12-03_C	Gebouw 12 (6 lagen)	246546,23	576325,47	8,70	41,06	37,39	32,32	41,75
G12-03_D	Gebouw 12 (6 lagen)	246546,23	576325,47	11,70	41,28	37,60	32,53	41,96
G12-03_E	Gebouw 12 (6 lagen)	246546,23	576325,47	14,70	41,64	37,96	32,90	42,33
G12-03_F	Gebouw 12 (6 lagen)	246546,23	576325,47	17,70	42,02	38,34	33,28	42,71
G12-04_A	Gebouw 12 (6 lagen)	246556,56	576314,25	2,70	19,58	15,86	10,81	20,25
G12-04_B	Gebouw 12 (6 lagen)	246556,56	576314,25	5,70	19,21	15,50	10,44	19,88
G12-04_C	Gebouw 12 (6 lagen)	246556,56	576314,25	8,70	19,49	15,69	10,73	20,15
G12-04_D	Gebouw 12 (6 lagen)	246556,56	576314,25	11,70	20,18	16,31	11,42	20,82
G12-04_E	Gebouw 12 (6 lagen)	246556,56	576314,25	14,70	--	--	--	--
G12-04_F	Gebouw 12 (6 lagen)	246556,56	576314,25	17,70	--	--	--	--
G12-05_A	Gebouw 12 (6 lagen)	246566,14	576326,25	2,70	22,61	19,09	13,83	23,31
G12-05_B	Gebouw 12 (6 lagen)	246566,14	576326,25	5,70	24,09	20,57	15,31	24,79
G12-05_C	Gebouw 12 (6 lagen)	246566,14	576326,25	8,70	27,68	24,20	18,90	28,39
G12-05_D	Gebouw 12 (6 lagen)	246566,14	576326,25	11,70	24,40	20,90	15,61	25,10
G12-05_E	Gebouw 12 (6 lagen)	246566,14	576326,25	14,70	23,85	20,32	15,08	24,56
G12-05_F	Gebouw 12 (6 lagen)	246566,14	576326,25	17,70	25,76	22,21	16,99	26,46
G12-06_A	Gebouw 12 (6 lagen)	246565,70	576341,25	2,70	22,59	19,02	13,81	23,28
G12-06_B	Gebouw 12 (6 lagen)	246565,70	576341,25	5,70	23,75	20,23	14,97	24,45
G12-06_C	Gebouw 12 (6 lagen)	246565,70	576341,25	8,70	28,90	25,39	20,12	29,61
G12-06_D	Gebouw 12 (6 lagen)	246565,70	576341,25	11,70	24,56	21,07	15,77	25,27
G12-06_E	Gebouw 12 (6 lagen)	246565,70	576341,25	14,70	25,40	21,89	16,62	26,11
G12-06_F	Gebouw 12 (6 lagen)	246565,70	576341,25	17,70	27,96	24,44	19,19	28,67
G12-07_A	Gebouw 12 (6 lagen)	246565,26	576356,24	2,70	21,35	17,75	12,58	22,04
G12-07_B	Gebouw 12 (6 lagen)	246565,26	576356,24	5,70	22,85	19,23	14,08	23,54
G12-07_C	Gebouw 12 (6 lagen)	246565,26	576356,24	8,70	24,67	21,09	15,89	25,36
G12-07_D	Gebouw 12 (6 lagen)	246565,26	576356,24	11,70	25,43	21,90	16,65	26,13
G12-07_E	Gebouw 12 (6 lagen)	246565,26	576356,24	14,70	24,84	21,30	16,05	25,54
G12-07_F	Gebouw 12 (6 lagen)	246565,26	576356,24	17,70	28,07	24,54	19,29	28,77
G12-08_A	Gebouw 12 (6 lagen)	246555,20	576368,09	2,70	27,78	24,06	19,04	28,46
G12-08_B	Gebouw 12 (6 lagen)	246555,20	576368,09	5,70	28,19	24,46	19,46	28,87
G12-08_C	Gebouw 12 (6 lagen)	246555,20	576368,09	8,70	28,77	25,03	20,03	29,45
G12-08_D	Gebouw 12 (6 lagen)	246555,20	576368,09	11,70	28,67	24,94	19,93	29,35
G12-08_E	Gebouw 12 (6 lagen)	246555,20	576368,09	14,70	29,51	25,75	20,77	30,18
G12-08_F	Gebouw 12 (6 lagen)	246555,20	576368,09	17,70	31,86	28,11	23,11	32,53
G13-01_A	Gebouw 13 (3 lagen)	246587,24	576369,45	2,70	22,48	18,89	13,72	23,18
G13-01_B	Gebouw 13 (3 lagen)	246587,24	576369,45	5,70	24,74	21,17	15,97	25,44

Alle getoonde dB-waarden zijn A-gewogen

RMG-2012, wegverkeer, Geomilieu V2025.2 Licentiehouder: Noordelijk Akoestisch Adviesburo BV 25-2-2026 08:25:17

Provinciale weg - maximale bouwhoogten - zonder aftrek

Rapport: Resultatentabel
Model: => N387 basis Maximale hoogten - februari 2026
LAeq totaalresultaten voor toetspunten
Groep: Provinciale weg N373
Groepsreductie: Nee

Naam Toetspunt	Omschrijving	X	Y	Hoogte	Dag	Avond	Nacht	Lden
G13-01_C	Gebouw 13 (3 lagen)	246587,24	576369,45	8,70	27,32	23,78	18,55	28,02
G13-02_A	Gebouw 13 (3 lagen)	246602,21	576370,40	2,70	23,05	19,43	14,28	23,74
G13-02_B	Gebouw 13 (3 lagen)	246602,21	576370,40	5,70	25,31	21,72	16,55	26,01
G13-02_C	Gebouw 13 (3 lagen)	246602,21	576370,40	8,70	28,34	24,79	19,57	29,04
G13-03_A	Gebouw 13 (3 lagen)	246617,18	576371,35	2,70	23,13	19,56	14,36	23,83
G13-03_B	Gebouw 13 (3 lagen)	246617,18	576371,35	5,70	25,54	21,99	16,76	26,24
G13-03_C	Gebouw 13 (3 lagen)	246617,18	576371,35	8,70	29,09	25,56	20,32	29,80
G13-04_A	Gebouw 13 (3 lagen)	246634,43	576368,70	2,70	21,80	18,32	13,01	22,51
G13-04_B	Gebouw 13 (3 lagen)	246634,43	576368,70	5,70	23,70	20,22	14,92	24,41
G13-04_C	Gebouw 13 (3 lagen)	246634,43	576368,70	8,70	28,51	25,02	19,73	29,22
G13-05_A	Gebouw 13 (3 lagen)	246617,66	576363,87	2,70	24,35	20,83	15,58	25,06
G13-05_B	Gebouw 13 (3 lagen)	246617,66	576363,87	5,70	25,52	22,01	16,74	26,23
G13-05_C	Gebouw 13 (3 lagen)	246617,66	576363,87	8,70	25,22	21,70	16,43	25,92
G13-06_A	Gebouw 13 (3 lagen)	246602,69	576362,92	2,70	22,73	19,19	13,96	23,43
G13-06_B	Gebouw 13 (3 lagen)	246602,69	576362,92	5,70	23,41	19,88	14,63	24,11
G13-06_C	Gebouw 13 (3 lagen)	246602,69	576362,92	8,70	24,11	20,60	15,32	24,81
G13-07_A	Gebouw 13 (3 lagen)	246587,72	576361,97	2,70	23,95	20,34	15,18	24,64
G13-07_B	Gebouw 13 (3 lagen)	246587,72	576361,97	5,70	23,83	20,27	15,05	24,53
G13-07_C	Gebouw 13 (3 lagen)	246587,72	576361,97	8,70	23,82	20,24	15,04	24,51
G13-08_A	Gebouw 13 (3 lagen)	246570,47	576364,62	2,70	23,09	19,34	14,34	23,76
G13-08_B	Gebouw 13 (3 lagen)	246570,47	576364,62	5,70	22,66	18,85	13,91	23,32
G13-08_C	Gebouw 13 (3 lagen)	246570,47	576364,62	8,70	23,87	20,06	15,12	24,53
G14-01_A	Gebouw 14 (3 lagen)	246668,21	576373,99	2,70	24,32	20,69	15,56	25,01
G14-01_B	Gebouw 14 (3 lagen)	246668,21	576373,99	5,70	28,81	25,28	20,03	29,51
G14-01_C	Gebouw 14 (3 lagen)	246668,21	576373,99	8,70	30,84	27,33	22,06	31,55
G14-02_A	Gebouw 14 (3 lagen)	246653,24	576372,95	2,70	23,14	19,49	14,38	23,83
G14-02_B	Gebouw 14 (3 lagen)	246653,24	576372,95	5,70	25,34	21,73	16,56	26,03
G14-02_C	Gebouw 14 (3 lagen)	246653,24	576372,95	8,70	29,28	25,73	20,50	29,98
G14-03_A	Gebouw 14 (3 lagen)	246683,17	576375,03	2,70	25,63	22,00	16,86	26,32
G14-03_B	Gebouw 14 (3 lagen)	246683,17	576375,03	5,70	30,09	26,55	21,31	30,79
G14-03_C	Gebouw 14 (3 lagen)	246683,17	576375,03	8,70	32,22	28,71	23,44	32,93
G14-04_A	Gebouw 14 (3 lagen)	246689,69	576372,05	2,70	25,30	21,77	16,51	26,00
G14-04_B	Gebouw 14 (3 lagen)	246689,69	576372,05	5,70	29,74	26,26	20,95	30,45
G14-04_C	Gebouw 14 (3 lagen)	246689,69	576372,05	8,70	32,49	29,02	23,71	33,20
G14-05_A	Gebouw 14 (3 lagen)	246668,68	576367,17	2,70	23,46	19,92	14,68	24,16
G14-05_B	Gebouw 14 (3 lagen)	246668,68	576367,17	5,70	23,82	20,27	15,04	24,52
G14-05_C	Gebouw 14 (3 lagen)	246668,68	576367,17	8,70	23,65	20,10	14,87	24,35
G14-06_A	Gebouw 14 (3 lagen)	246683,64	576368,21	2,70	24,27	20,70	15,49	24,96
G14-06_B	Gebouw 14 (3 lagen)	246683,64	576368,21	5,70	23,92	20,34	15,14	24,61
G14-06_C	Gebouw 14 (3 lagen)	246683,64	576368,21	8,70	23,74	20,18	14,96	24,44
G14-07_A	Gebouw 14 (3 lagen)	246653,72	576366,14	2,70	21,74	18,14	12,98	22,44
G14-07_B	Gebouw 14 (3 lagen)	246653,72	576366,14	5,70	23,96	20,38	15,19	24,66
G14-07_C	Gebouw 14 (3 lagen)	246653,72	576366,14	8,70	25,07	21,52	16,29	25,77
G14-08_A	Gebouw 14 (3 lagen)	246647,19	576369,11	2,70	23,69	20,07	14,92	24,38
G14-08_B	Gebouw 14 (3 lagen)	246647,19	576369,11	5,70	24,79	21,18	16,02	25,48
G14-08_C	Gebouw 14 (3 lagen)	246647,19	576369,11	8,70	25,69	22,09	16,92	26,38
G15-01_A	Gebouw 15 (3 lagen)	246650,27	576322,91	2,70	24,07	20,47	15,30	24,76
G15-01_B	Gebouw 15 (3 lagen)	246650,27	576322,91	5,70	25,18	21,58	16,41	25,87
G15-01_C	Gebouw 15 (3 lagen)	246650,27	576322,91	8,70	25,83	22,24	17,06	26,52
G15-02_A	Gebouw 15 (3 lagen)	246674,29	576328,17	2,70	23,91	20,34	15,13	24,60
G15-02_B	Gebouw 15 (3 lagen)	246674,29	576328,17	5,70	25,47	21,91	16,69	26,17
G15-02_C	Gebouw 15 (3 lagen)	246674,29	576328,17	8,70	30,20	26,69	21,41	30,90
G15-03_A	Gebouw 15 (3 lagen)	246659,34	576327,01	2,70	24,32	20,74	15,54	25,01
G15-03_B	Gebouw 15 (3 lagen)	246659,34	576327,01	5,70	28,06	24,53	19,28	28,76
G15-03_C	Gebouw 15 (3 lagen)	246659,34	576327,01	8,70	31,51	28,01	22,72	32,21
G15-04_A	Gebouw 15 (3 lagen)	246689,25	576329,34	2,70	23,48	19,88	14,70	24,17

Alle getoonde dB-waarden zijn A-gewogen

RMG-2012, wegverkeer, Geomilieu V2025.2 Licentiehouder: Noordelijk Akoestisch Adviesburo BV 25-2-2026 08:25:17

Provinciale weg - maximale bouwhoogten - zonder aftrek

Rapport: Resultatentabel
Model: => N387 basis Maximale hoogten - februari 2026
LAeq totaalresultaten voor toetspunten
Groep: Provinciale weg N373
Groepsreductie: Nee

Naam Toetspunt	Omschrijving	X	Y	Hoogte	Dag	Avond	Nacht	Lden
G15-04_B	Gebouw 15 (3 lagen)	246689,25	576329,34	5,70	25,21	21,65	16,43	25,91
G15-04_C	Gebouw 15 (3 lagen)	246689,25	576329,34	8,70	30,24	26,73	21,45	30,94
G15-05_A	Gebouw 15 (3 lagen)	246698,84	576326,70	2,70	21,46	17,84	12,69	22,15
G15-05_B	Gebouw 15 (3 lagen)	246698,84	576326,70	5,70	23,49	19,92	14,71	24,18
G15-05_C	Gebouw 15 (3 lagen)	246698,84	576326,70	8,70	29,12	25,62	20,33	29,82
G15-06_A	Gebouw 15 (3 lagen)	246674,70	576321,21	2,70	22,00	18,40	13,23	22,69
G15-06_B	Gebouw 15 (3 lagen)	246674,70	576321,21	5,70	22,83	19,27	14,05	23,53
G15-06_C	Gebouw 15 (3 lagen)	246674,70	576321,21	8,70	21,14	17,56	12,37	21,84
G15-07_A	Gebouw 15 (3 lagen)	246689,84	576322,09	2,70	21,37	17,81	12,60	22,07
G15-07_B	Gebouw 15 (3 lagen)	246689,84	576322,09	5,70	22,74	19,19	13,96	23,44
G15-07_C	Gebouw 15 (3 lagen)	246689,84	576322,09	8,70	21,97	18,41	13,20	22,67
G15-08_A	Gebouw 15 (3 lagen)	246659,86	576320,27	2,70	20,47	16,89	11,69	21,16
G15-08_B	Gebouw 15 (3 lagen)	246659,86	576320,27	5,70	22,84	19,29	14,06	23,54
G15-08_C	Gebouw 15 (3 lagen)	246659,86	576320,27	8,70	22,47	18,90	13,69	23,16
G16-01_A	Gebouw 13 (3 lagen)	246575,84	576319,45	2,70	22,58	18,82	13,82	23,24
G16-01_B	Gebouw 13 (3 lagen)	246575,84	576319,45	5,70	19,38	15,61	10,62	20,04
G16-01_C	Gebouw 13 (3 lagen)	246575,84	576319,45	8,70	20,31	16,51	11,55	20,97
G16-02_A	Gebouw 13 (3 lagen)	246590,92	576324,93	2,70	23,86	20,31	15,09	24,56
G16-02_B	Gebouw 13 (3 lagen)	246590,92	576324,93	5,70	25,26	21,73	16,48	25,96
G16-02_C	Gebouw 13 (3 lagen)	246590,92	576324,93	8,70	29,35	25,85	20,57	30,06
G16-03_A	Gebouw 13 (3 lagen)	246605,89	576325,84	2,70	24,19	20,62	15,41	24,88
G16-03_B	Gebouw 13 (3 lagen)	246605,89	576325,84	5,70	25,39	21,84	16,61	26,09
G16-03_C	Gebouw 13 (3 lagen)	246605,89	576325,84	8,70	28,92	25,41	20,13	29,62
G16-04_A	Gebouw 13 (3 lagen)	246620,86	576326,74	2,70	23,86	20,28	15,09	24,56
G16-04_B	Gebouw 13 (3 lagen)	246620,86	576326,74	5,70	25,34	21,78	16,56	26,04
G16-04_C	Gebouw 13 (3 lagen)	246620,86	576326,74	8,70	30,67	27,18	21,88	31,38
G16-05_A	Gebouw 13 (3 lagen)	246636,49	576323,12	2,70	21,65	18,05	12,88	22,34
G16-05_B	Gebouw 13 (3 lagen)	246636,49	576323,12	5,70	23,12	19,54	14,34	23,81
G16-05_C	Gebouw 13 (3 lagen)	246636,49	576323,12	8,70	29,30	25,80	20,52	30,01
G16-06_A	Gebouw 13 (3 lagen)	246624,11	576318,08	2,70	21,16	17,64	12,39	21,87
G16-06_B	Gebouw 13 (3 lagen)	246624,11	576318,08	5,70	23,16	19,66	14,38	23,87
G16-06_C	Gebouw 13 (3 lagen)	246624,11	576318,08	8,70	22,60	19,09	13,81	23,30
G16-07_A	Gebouw 13 (3 lagen)	246606,40	576316,98	2,70	20,59	17,02	11,82	21,29
G16-07_B	Gebouw 13 (3 lagen)	246606,40	576316,98	5,70	22,23	18,65	13,45	22,92
G16-07_C	Gebouw 13 (3 lagen)	246606,40	576316,98	8,70	22,41	18,87	13,64	23,11
G16-08_A	Gebouw 13 (3 lagen)	246586,45	576315,81	2,70	20,97	17,33	12,20	21,65
G16-08_B	Gebouw 13 (3 lagen)	246586,45	576315,81	5,70	21,46	17,91	12,68	22,16
G16-08_C	Gebouw 13 (3 lagen)	246586,45	576315,81	8,70	20,47	16,87	11,70	21,16
G17-01_A	Gebouw 17 (3 lagen)	246630,95	576357,34	2,70	22,53	18,96	13,76	23,23
G17-01_B	Gebouw 17 (3 lagen)	246630,95	576357,34	5,70	25,04	21,50	16,27	25,74
G17-01_C	Gebouw 17 (3 lagen)	246630,95	576357,34	8,70	29,10	25,59	20,32	29,81
G17-02_A	Gebouw 17 (3 lagen)	246635,66	576344,26	2,70	21,24	17,67	12,47	21,94
G17-02_B	Gebouw 17 (3 lagen)	246635,66	576344,26	5,70	22,19	18,63	13,41	22,89
G17-02_C	Gebouw 17 (3 lagen)	246635,66	576344,26	8,70	27,63	24,13	18,84	28,33
G17-03_A	Gebouw 17 (3 lagen)	246632,94	576330,67	2,70	21,04	17,43	12,27	21,73
G17-03_B	Gebouw 17 (3 lagen)	246632,94	576330,67	5,70	23,22	19,65	14,44	23,91
G17-03_C	Gebouw 17 (3 lagen)	246632,94	576330,67	8,70	25,01	21,45	16,23	25,71
G17-04_A	Gebouw 17 (3 lagen)	246628,23	576343,76	2,70	24,41	20,84	15,64	25,11
G17-04_B	Gebouw 17 (3 lagen)	246628,23	576343,76	5,70	25,94	22,38	17,16	26,64
G17-04_C	Gebouw 17 (3 lagen)	246628,23	576343,76	8,70	26,71	23,15	17,93	27,41
G18-01_A	Gebouw 18 (3 lagen)	246651,97	576359,54	2,70	22,28	18,61	13,52	22,96
G18-01_B	Gebouw 18 (3 lagen)	246651,97	576359,54	5,70	24,74	21,14	15,97	25,43
G18-01_C	Gebouw 18 (3 lagen)	246651,97	576359,54	8,70	30,83	27,32	22,05	31,54
G18-02_A	Gebouw 18 (3 lagen)	246656,88	576345,90	2,70	22,68	19,10	13,91	23,38
G18-02_B	Gebouw 18 (3 lagen)	246656,88	576345,90	5,70	25,57	22,05	16,78	26,27
G18-02_C	Gebouw 18 (3 lagen)	246656,88	576345,90	8,70	31,04	27,56	22,26	31,75

Alle getoonde dB-waarden zijn A-gewogen

RMG-2012, wegverkeer, Geomilieu V2025.2 Licentiehouder: Noordelijk Akoestisch Adviesburo BV 25-2-2026 08:25:17

Provinciale weg - maximale bouwhoogten - zonder aftrek

Rapport: Resultatentabel
Model: => N387 basis Maximale hoogten - februari 2026
LAeq totaalresultaten voor toetspunten
Groep: Provinciale weg N373
Groepsreductie: Nee

Naam Toetspunt	Omschrijving	X	Y	Hoogte	Dag	Avond	Nacht	Lden
G18-03_A	Gebouw 18 (3 lagen)	246653,72	576332,08	2,70	20,86	17,23	12,09	21,55
G18-03_B	Gebouw 18 (3 lagen)	246653,72	576332,08	5,70	23,19	19,60	14,41	23,88
G18-03_C	Gebouw 18 (3 lagen)	246653,72	576332,08	8,70	24,14	20,58	15,36	24,84
G18-04_A	Gebouw 18 (3 lagen)	246648,81	576345,71	2,70	23,82	20,23	15,05	24,51
G18-04_B	Gebouw 18 (3 lagen)	246648,81	576345,71	5,70	24,70	21,12	15,93	25,40
G18-04_C	Gebouw 18 (3 lagen)	246648,81	576345,71	8,70	25,55	21,98	16,77	26,24
G19-01_A	Gebouw 19 (3 lagen)	246582,01	576286,21	2,70	23,35	19,65	14,58	24,02
G19-01_B	Gebouw 19 (3 lagen)	246582,01	576286,21	5,70	22,09	18,45	13,33	22,78
G19-01_C	Gebouw 19 (3 lagen)	246582,01	576286,21	8,70	23,76	20,09	14,99	24,44
G19-02_A	Gebouw 19 (3 lagen)	246581,19	576300,59	2,70	25,97	22,26	17,22	26,65
G19-02_B	Gebouw 19 (3 lagen)	246581,19	576300,59	5,70	25,64	21,91	16,90	26,32
G19-02_C	Gebouw 19 (3 lagen)	246581,19	576300,59	8,70	26,08	22,35	17,33	26,75
G19-03_A	Gebouw 19 (3 lagen)	246596,57	576307,33	2,70	21,41	17,79	12,65	22,10
G19-03_B	Gebouw 19 (3 lagen)	246596,57	576307,33	5,70	24,22	20,66	15,45	24,92
G19-03_C	Gebouw 19 (3 lagen)	246596,57	576307,33	8,70	27,63	24,11	18,85	28,33
G19-04_A	Gebouw 19 (3 lagen)	246611,49	576308,24	2,70	21,43	17,82	12,67	22,12
G19-04_B	Gebouw 19 (3 lagen)	246611,49	576308,24	5,70	24,34	20,78	15,56	25,04
G19-04_C	Gebouw 19 (3 lagen)	246611,49	576308,24	8,70	27,81	24,29	19,02	28,51
G19-05_A	Gebouw 19 (3 lagen)	246626,51	576309,17	2,70	21,99	18,38	13,22	22,68
G19-05_B	Gebouw 19 (3 lagen)	246626,51	576309,17	5,70	25,12	21,57	16,35	25,82
G19-05_C	Gebouw 19 (3 lagen)	246626,51	576309,17	8,70	28,59	25,07	19,80	29,29
G19-06_A	Gebouw 19 (3 lagen)	246641,48	576310,13	2,70	23,53	19,93	14,76	24,22
G19-06_B	Gebouw 19 (3 lagen)	246641,48	576310,13	5,70	25,01	21,42	16,23	25,70
G19-06_C	Gebouw 19 (3 lagen)	246641,48	576310,13	8,70	28,03	24,49	19,25	28,73
G19-07_A	Gebouw 19 (3 lagen)	246656,56	576311,22	2,70	21,20	17,59	12,43	21,89
G19-07_B	Gebouw 19 (3 lagen)	246656,56	576311,22	5,70	24,10	20,50	15,32	24,79
G19-07_C	Gebouw 19 (3 lagen)	246656,56	576311,22	8,70	27,27	23,72	18,48	27,96
G19-08_A	Gebouw 19 (3 lagen)	246671,60	576312,31	2,70	21,28	17,66	12,51	21,97
G19-08_B	Gebouw 19 (3 lagen)	246671,60	576312,31	5,70	23,94	20,35	15,17	24,63
G19-08_C	Gebouw 19 (3 lagen)	246671,60	576312,31	8,70	27,24	23,71	18,46	27,94
G19-09_A	Gebouw 19 (3 lagen)	246686,48	576313,23	2,70	22,10	18,49	13,33	22,79
G19-09_B	Gebouw 19 (3 lagen)	246686,48	576313,23	5,70	24,76	21,17	15,98	25,45
G19-09_C	Gebouw 19 (3 lagen)	246686,48	576313,23	8,70	28,52	25,00	19,73	29,22
G19-10_A	Gebouw 19 (3 lagen)	246701,37	576309,86	2,70	21,27	17,67	12,49	21,96
G19-10_B	Gebouw 19 (3 lagen)	246701,37	576309,86	5,70	22,65	19,07	13,87	23,34
G19-10_C	Gebouw 19 (3 lagen)	246701,37	576309,86	8,70	29,00	25,50	20,22	29,71
G19-11_A	Gebouw 19 (3 lagen)	246686,78	576305,22	2,70	22,57	19,04	13,79	23,27
G19-11_B	Gebouw 19 (3 lagen)	246686,78	576305,22	5,70	19,91	16,41	11,12	20,61
G19-11_C	Gebouw 19 (3 lagen)	246686,78	576305,22	8,70	14,30	10,83	5,51	15,01
G19-12_A	Gebouw 19 (3 lagen)	246656,89	576303,26	2,70	18,73	15,17	9,96	19,43
G19-12_B	Gebouw 19 (3 lagen)	246656,89	576303,26	5,70	17,68	14,14	8,90	18,38
G19-12_C	Gebouw 19 (3 lagen)	246656,89	576303,26	8,70	16,90	13,40	8,11	17,60
G19-13_A	Gebouw 19 (3 lagen)	246630,39	576301,32	2,70	21,97	18,42	13,20	22,67
G19-13_B	Gebouw 19 (3 lagen)	246630,39	576301,32	5,70	21,76	18,20	12,99	22,46
G19-13_C	Gebouw 19 (3 lagen)	246630,39	576301,32	8,70	19,07	15,42	10,30	19,75
G19-14_A	Gebouw 19 (3 lagen)	246605,15	576299,57	2,70	20,59	16,97	11,83	21,28
G19-14_B	Gebouw 19 (3 lagen)	246605,15	576299,57	5,70	20,33	16,75	11,56	21,03
G19-14_C	Gebouw 19 (3 lagen)	246605,15	576299,57	8,70	17,46	13,85	8,68	18,15
G19-15_A	Gebouw 19 (3 lagen)	246588,34	576289,49	2,70	21,42	17,81	12,65	22,11
G19-15_B	Gebouw 19 (3 lagen)	246588,34	576289,49	5,70	22,76	19,20	13,99	23,46
G19-15_C	Gebouw 19 (3 lagen)	246588,34	576289,49	8,70	26,35	22,84	17,57	27,06
HA-01_A	Hoogte accent	246605,76	576543,83	20,70	51,84	48,21	43,09	52,53
HA-01_B	Hoogte accent	246605,76	576543,83	23,70	51,83	48,19	43,08	52,52
HA-01_C	Hoogte accent	246605,76	576543,83	26,70	51,83	48,20	43,08	52,52
HA-02_A	Hoogte accent	246633,69	576544,56	20,70	50,60	46,98	41,85	51,29
HA-02_B	Hoogte accent	246633,69	576544,56	23,70	50,59	46,97	41,84	51,28

Alle getoonde dB-waarden zijn A-gewogen

RMG-2012, wegverkeer, Geomilieu V2025.2 Licentiehouder: Noordelijk Akoestisch Adviesburo BV 25-2-2026 08:25:17

Provinciale weg - maximale bouwhoogten - zonder aftrek

Rapport: Resultatentabel
Model: => N387 basis Maximale hoogten - februari 2026
LAeq totaalresultaten voor toetspunten
Groep: Provinciale weg N373
Groepsreductie: Nee

Naam Toetspunt	Omschrijving	X	Y	Hoogte	Dag	Avond	Nacht	Lden
HA-02_C	Hoogte accent	246633,69	576544,56	26,70	50,59	46,97	41,84	51,28
HA-03_A	Hoogte accent	246657,23	576545,60	20,70	49,49	45,87	40,74	50,18
HA-03_B	Hoogte accent	246657,23	576545,60	23,70	49,51	45,89	40,76	50,20
HA-03_C	Hoogte accent	246657,23	576545,60	26,70	49,49	45,88	40,74	50,19
HA-04_A	Hoogte accent	246686,89	576546,59	20,70	48,19	44,59	39,43	48,89
HA-04_B	Hoogte accent	246686,89	576546,59	23,70	48,32	44,73	39,56	49,02
HA-04_C	Hoogte accent	246686,89	576546,59	26,70	48,33	44,74	39,57	49,03
HA-05_A	Hoogte accent	246710,83	576547,31	20,70	47,42	43,83	38,66	48,12
HA-05_B	Hoogte accent	246710,83	576547,31	23,70	47,47	43,89	38,71	48,17
HA-05_C	Hoogte accent	246710,83	576547,31	26,70	47,61	44,03	38,85	48,31
HA-06_A	Hoogte accent	246712,86	576530,81	20,70	44,62	41,09	35,85	45,33
HA-06_B	Hoogte accent	246712,86	576530,81	23,70	46,41	42,85	37,65	47,11
HA-06_C	Hoogte accent	246712,86	576530,81	26,70	46,71	43,13	37,95	47,41
HA-07_A	Hoogte accent	246683,19	576529,07	20,70	46,14	42,58	37,38	46,84
HA-07_B	Hoogte accent	246683,19	576529,07	23,70	47,52	43,94	38,76	48,22
HA-07_C	Hoogte accent	246683,19	576529,07	26,70	47,77	44,18	39,02	48,47
HA-08_A	Hoogte accent	246653,08	576528,20	20,70	46,56	43,03	37,78	47,26
HA-08_B	Hoogte accent	246653,08	576528,20	23,70	48,30	44,73	39,54	49,00
HA-08_C	Hoogte accent	246653,08	576528,20	26,70	48,84	45,24	40,09	49,54
HA-09_A	Hoogte accent	246625,01	576527,33	20,70	47,59	44,00	38,83	48,29
HA-09_B	Hoogte accent	246625,01	576527,33	23,70	49,10	45,51	40,35	49,80
HA-09_C	Hoogte accent	246625,01	576527,33	26,70	49,74	46,12	40,99	50,43
HA-10_A	Hoogte accent	246600,83	576527,48	20,70	47,74	44,19	38,97	48,44
HA-10_B	Hoogte accent	246600,83	576527,48	23,70	50,31	46,71	41,55	51,01
HA-10_C	Hoogte accent	246600,83	576527,48	26,70	50,87	47,25	42,13	51,57

Alle getoonde dB-waarden zijn A-gewogen

RMG-2012, wegverkeer, Geomilieu V2025.2 Licentiehouder: Noordelijk Akoestisch Adviesburo BV 25-2-2026 08:25:17

Rijksweg - manimale hoogte eerstelijns bebouwing

Rapport: Resultatentabel
Model: => Maximale hoogten - februari 2026
LAeq totaalresultaten voor toetspunten
Groep: Rijksweg A7
Groepsreductie: Nee

Naam Toetspunt	Omschrijving	X	Y	Hoogte	Dag	Avond	Nacht	Lden
G11-10_A	Gebouw 11 (3 lagen)	246636,44	576384,79	2,70	36,61	32,92	29,36	37,92
G11-10_B	Gebouw 11 (3 lagen)	246636,44	576384,79	5,70	38,62	34,92	31,38	39,94
G11-10_C	Gebouw 11 (3 lagen)	246636,44	576384,79	8,70	39,35	35,73	32,15	40,70
G11-11_A	Gebouw 11 (3 lagen)	246635,71	576395,31	2,70	36,85	33,11	29,59	38,15
G11-11_B	Gebouw 11 (3 lagen)	246635,71	576395,31	5,70	38,26	34,53	31,03	39,58
G11-11_C	Gebouw 11 (3 lagen)	246635,71	576395,31	8,70	38,83	35,15	31,63	40,17
G12-01_A	Gebouw 12 (6 lagen)	246545,21	576355,46	2,70	49,54	46,01	42,10	50,79
G12-01_B	Gebouw 12 (6 lagen)	246545,21	576355,46	5,70	49,64	46,08	42,20	50,89
G12-01_C	Gebouw 12 (6 lagen)	246545,21	576355,46	8,70	49,92	46,32	42,44	51,14
G12-01_D	Gebouw 12 (6 lagen)	246545,21	576355,46	11,70	50,93	47,33	43,41	52,14
G12-01_E	Gebouw 12 (6 lagen)	246545,21	576355,46	14,70	51,24	47,61	43,69	52,43
G12-01_F	Gebouw 12 (6 lagen)	246545,21	576355,46	17,70	51,58	47,92	44,01	52,75
G12-02_A	Gebouw 12 (6 lagen)	246545,72	576340,46	2,70	48,71	45,20	41,26	49,96
G12-02_B	Gebouw 12 (6 lagen)	246545,72	576340,46	5,70	48,87	45,32	41,41	50,11
G12-02_C	Gebouw 12 (6 lagen)	246545,72	576340,46	8,70	49,15	45,57	41,67	50,38
G12-02_D	Gebouw 12 (6 lagen)	246545,72	576340,46	11,70	50,22	46,62	42,70	51,43
G12-02_E	Gebouw 12 (6 lagen)	246545,72	576340,46	14,70	50,58	46,96	43,03	51,77
G12-02_F	Gebouw 12 (6 lagen)	246545,72	576340,46	17,70	50,99	47,35	43,42	52,17
G12-03_A	Gebouw 12 (6 lagen)	246546,23	576325,47	2,70	48,59	45,10	41,14	49,85
G12-03_B	Gebouw 12 (6 lagen)	246546,23	576325,47	5,70	48,82	45,29	41,36	50,07
G12-03_C	Gebouw 12 (6 lagen)	246546,23	576325,47	8,70	49,12	45,55	41,64	50,35
G12-03_D	Gebouw 12 (6 lagen)	246546,23	576325,47	11,70	50,03	46,44	42,52	51,24
G12-03_E	Gebouw 12 (6 lagen)	246546,23	576325,47	14,70	50,29	46,68	42,75	51,49
G12-03_F	Gebouw 12 (6 lagen)	246546,23	576325,47	17,70	50,65	47,01	43,08	51,83
G12-04_A	Gebouw 12 (6 lagen)	246556,56	576314,25	2,70	34,51	31,10	27,27	35,88
G12-04_B	Gebouw 12 (6 lagen)	246556,56	576314,25	5,70	35,09	31,67	27,81	36,44
G12-04_C	Gebouw 12 (6 lagen)	246556,56	576314,25	8,70	34,04	30,61	26,54	35,29
G12-04_D	Gebouw 12 (6 lagen)	246556,56	576314,25	11,70	32,35	29,06	25,20	33,78
G12-04_E	Gebouw 12 (6 lagen)	246556,56	576314,25	14,70	31,74	28,54	24,57	33,18
G12-04_F	Gebouw 12 (6 lagen)	246556,56	576314,25	17,70	28,70	25,48	21,52	30,13
G12-05_A	Gebouw 12 (6 lagen)	246566,14	576326,25	2,70	37,45	33,99	30,42	38,91
G12-05_B	Gebouw 12 (6 lagen)	246566,14	576326,25	5,70	39,57	36,12	32,55	41,03
G12-05_C	Gebouw 12 (6 lagen)	246566,14	576326,25	8,70	43,34	40,01	36,25	44,79
G12-05_D	Gebouw 12 (6 lagen)	246566,14	576326,25	11,70	44,12	40,76	36,99	45,55
G12-05_E	Gebouw 12 (6 lagen)	246566,14	576326,25	14,70	46,12	42,74	38,97	47,53
G12-05_F	Gebouw 12 (6 lagen)	246566,14	576326,25	17,70	47,45	44,07	40,22	48,83
G12-06_A	Gebouw 12 (6 lagen)	246565,70	576341,25	2,70	38,66	35,23	31,64	40,13
G12-06_B	Gebouw 12 (6 lagen)	246565,70	576341,25	5,70	40,89	37,49	33,86	42,36
G12-06_C	Gebouw 12 (6 lagen)	246565,70	576341,25	8,70	42,61	39,25	35,56	44,07
G12-06_D	Gebouw 12 (6 lagen)	246565,70	576341,25	11,70	43,48	40,10	36,39	44,92
G12-06_E	Gebouw 12 (6 lagen)	246565,70	576341,25	14,70	46,53	43,14	39,35	47,93
G12-06_F	Gebouw 12 (6 lagen)	246565,70	576341,25	17,70	47,65	44,26	40,41	49,02
G12-07_A	Gebouw 12 (6 lagen)	246565,26	576356,24	2,70	37,75	34,32	30,73	39,22
G12-07_B	Gebouw 12 (6 lagen)	246565,26	576356,24	5,70	39,59	36,16	32,53	41,04
G12-07_C	Gebouw 12 (6 lagen)	246565,26	576356,24	8,70	41,35	37,93	34,30	42,80
G12-07_D	Gebouw 12 (6 lagen)	246565,26	576356,24	11,70	42,90	39,49	35,82	44,34
G12-07_E	Gebouw 12 (6 lagen)	246565,26	576356,24	14,70	46,02	42,61	38,85	47,42
G12-07_F	Gebouw 12 (6 lagen)	246565,26	576356,24	17,70	47,68	44,29	40,44	49,05
G12-08_A	Gebouw 12 (6 lagen)	246555,20	576368,09	2,70	38,36	34,99	31,26	39,80
G12-08_B	Gebouw 12 (6 lagen)	246555,20	576368,09	5,70	39,17	35,79	32,11	40,63
G12-08_C	Gebouw 12 (6 lagen)	246555,20	576368,09	8,70	41,14	37,81	34,11	42,62
G12-08_D	Gebouw 12 (6 lagen)	246555,20	576368,09	11,70	42,41	39,07	35,36	43,88
G12-08_E	Gebouw 12 (6 lagen)	246555,20	576368,09	14,70	45,71	42,38	38,53	47,12
G12-08_F	Gebouw 12 (6 lagen)	246555,20	576368,09	17,70	49,23	45,76	41,87	50,53
G13-01_A	Gebouw 13 (3 lagen)	246587,24	576369,45	2,70	36,54	33,07	29,51	37,99
G13-01_B	Gebouw 13 (3 lagen)	246587,24	576369,45	5,70	39,26	35,75	32,22	40,70

Alle getoonde dB-waarden zijn A-gewogen

Omgevingswet, Geomilieu V2025.2 Licentiehouder: Noordelijk Akoestisch Adviesburo BV 24-2-2026 16:22:30

Rijksweg - manimale hoogte eerstelijns bebouwing

Rapport: Resultatentabel
Model: => Maximale hoogten - februari 2026
LAeq totaalresultaten voor toetspunten
Groep: Rijksweg A7
Groepsreductie: Nee

Naam Toetspunt	Omschrijving	X	Y	Hoogte	Dag	Avond	Nacht	Lden
G13-01_C	Gebouw 13 (3 lagen)	246587,24	576369,45	8,70	42,27	38,81	35,20	43,71
G13-02_A	Gebouw 13 (3 lagen)	246602,21	576370,40	2,70	37,10	33,64	30,05	38,55
G13-02_B	Gebouw 13 (3 lagen)	246602,21	576370,40	5,70	39,99	36,48	32,91	41,41
G13-02_C	Gebouw 13 (3 lagen)	246602,21	576370,40	8,70	42,99	39,52	35,90	44,42
G13-03_A	Gebouw 13 (3 lagen)	246617,18	576371,35	2,70	37,14	33,67	30,09	38,58
G13-03_B	Gebouw 13 (3 lagen)	246617,18	576371,35	5,70	40,07	36,54	33,00	41,49
G13-03_C	Gebouw 13 (3 lagen)	246617,18	576371,35	8,70	43,37	39,91	36,28	44,80
G13-04_A	Gebouw 13 (3 lagen)	246634,43	576368,70	2,70	37,78	34,33	30,73	39,23
G13-04_B	Gebouw 13 (3 lagen)	246634,43	576368,70	5,70	39,95	36,51	32,87	41,39
G13-04_C	Gebouw 13 (3 lagen)	246634,43	576368,70	8,70	43,56	40,24	36,42	44,99
G13-05_A	Gebouw 13 (3 lagen)	246617,66	576363,87	2,70	37,33	33,72	30,19	38,71
G13-05_B	Gebouw 13 (3 lagen)	246617,66	576363,87	5,70	38,52	34,97	31,36	39,90
G13-05_C	Gebouw 13 (3 lagen)	246617,66	576363,87	8,70	38,14	34,77	30,99	39,55
G13-06_A	Gebouw 13 (3 lagen)	246602,69	576362,92	2,70	37,72	34,17	30,64	39,14
G13-06_B	Gebouw 13 (3 lagen)	246602,69	576362,92	5,70	38,56	35,07	31,45	39,97
G13-06_C	Gebouw 13 (3 lagen)	246602,69	576362,92	8,70	37,32	33,91	30,28	38,78
G13-07_A	Gebouw 13 (3 lagen)	246587,72	576361,97	2,70	37,38	33,88	30,33	38,82
G13-07_B	Gebouw 13 (3 lagen)	246587,72	576361,97	5,70	38,13	34,66	31,03	39,55
G13-07_C	Gebouw 13 (3 lagen)	246587,72	576361,97	8,70	36,24	32,79	29,18	37,68
G13-08_A	Gebouw 13 (3 lagen)	246570,47	576364,62	2,70	31,91	28,34	24,73	33,28
G13-08_B	Gebouw 13 (3 lagen)	246570,47	576364,62	5,70	33,52	29,93	26,38	34,90
G13-08_C	Gebouw 13 (3 lagen)	246570,47	576364,62	8,70	37,04	33,57	29,96	38,47
G14-01_A	Gebouw 14 (3 lagen)	246668,21	576373,99	2,70	38,28	34,83	31,23	39,73
G14-01_B	Gebouw 14 (3 lagen)	246668,21	576373,99	5,70	41,28	37,84	34,20	42,72
G14-01_C	Gebouw 14 (3 lagen)	246668,21	576373,99	8,70	45,48	42,11	38,33	46,89
G14-02_A	Gebouw 14 (3 lagen)	246653,24	576372,95	2,70	37,96	34,52	30,93	39,42
G14-02_B	Gebouw 14 (3 lagen)	246653,24	576372,95	5,70	40,83	37,35	33,78	42,27
G14-02_C	Gebouw 14 (3 lagen)	246653,24	576372,95	8,70	44,26	40,85	37,13	45,68
G14-03_A	Gebouw 14 (3 lagen)	246683,17	576375,03	2,70	39,67	36,20	32,55	41,08
G14-03_B	Gebouw 14 (3 lagen)	246683,17	576375,03	5,70	43,41	39,97	36,16	44,77
G14-03_C	Gebouw 14 (3 lagen)	246683,17	576375,03	8,70	47,83	44,48	40,60	49,21
G14-04_A	Gebouw 14 (3 lagen)	246689,69	576372,05	2,70	40,61	37,18	33,51	42,04
G14-04_B	Gebouw 14 (3 lagen)	246689,69	576372,05	5,70	44,19	40,83	36,98	45,58
G14-04_C	Gebouw 14 (3 lagen)	246689,69	576372,05	8,70	47,98	44,71	40,79	49,39
G14-05_A	Gebouw 14 (3 lagen)	246668,68	576367,17	2,70	38,76	35,21	31,68	40,18
G14-05_B	Gebouw 14 (3 lagen)	246668,68	576367,17	5,70	39,80	36,32	32,71	41,22
G14-05_C	Gebouw 14 (3 lagen)	246668,68	576367,17	8,70	37,69	34,32	30,60	39,13
G14-06_A	Gebouw 14 (3 lagen)	246683,64	576368,21	2,70	39,03	35,43	31,87	40,40
G14-06_B	Gebouw 14 (3 lagen)	246683,64	576368,21	5,70	40,22	36,71	33,08	41,62
G14-06_C	Gebouw 14 (3 lagen)	246683,64	576368,21	8,70	37,27	33,81	30,32	38,76
G14-07_A	Gebouw 14 (3 lagen)	246653,72	576366,14	2,70	38,71	35,31	31,67	40,17
G14-07_B	Gebouw 14 (3 lagen)	246653,72	576366,14	5,70	40,98	37,60	33,89	42,42
G14-07_C	Gebouw 14 (3 lagen)	246653,72	576366,14	8,70	38,44	35,07	31,34	39,88
G14-08_A	Gebouw 14 (3 lagen)	246647,19	576369,11	2,70	36,98	33,33	29,76	38,31
G14-08_B	Gebouw 14 (3 lagen)	246647,19	576369,11	5,70	39,01	35,44	31,84	40,38
G14-08_C	Gebouw 14 (3 lagen)	246647,19	576369,11	8,70	39,71	36,12	32,51	41,06
G15-01_A	Gebouw 15 (3 lagen)	246650,27	576322,91	2,70	37,11	33,48	29,93	38,47
G15-01_B	Gebouw 15 (3 lagen)	246650,27	576322,91	5,70	39,49	35,89	32,33	40,86
G15-01_C	Gebouw 15 (3 lagen)	246650,27	576322,91	8,70	40,01	36,46	32,85	41,39
G15-02_A	Gebouw 15 (3 lagen)	246674,29	576328,17	2,70	40,35	36,88	33,29	41,79
G15-02_B	Gebouw 15 (3 lagen)	246674,29	576328,17	5,70	43,58	40,15	36,50	45,02
G15-02_C	Gebouw 15 (3 lagen)	246674,29	576328,17	8,70	47,39	44,06	40,23	48,81
G15-03_A	Gebouw 15 (3 lagen)	246659,34	576327,01	2,70	39,30	35,80	32,20	40,72
G15-03_B	Gebouw 15 (3 lagen)	246659,34	576327,01	5,70	43,31	39,91	36,18	44,73
G15-03_C	Gebouw 15 (3 lagen)	246659,34	576327,01	8,70	47,63	44,28	40,42	49,02
G15-04_A	Gebouw 15 (3 lagen)	246689,25	576329,34	2,70	39,80	36,30	32,71	41,22

Alle getoonde dB-waarden zijn A-gewogen

Omgevingswet, Geomilieu V2025.2 Licentiehouder: Noordelijk Akoestisch Adviesburo BV 24-2-2026 16:22:30

Rijksweg - manimale hoogte eerstelijns bebouwing

Rapport: Resultatentabel
Model: => Maximale hoogten - februari 2026
LAeq totaalresultaten voor toetspunten
Groep: Rijksweg A7
Groepsreductie: Nee

Naam Toetspunt	Omschrijving	X	Y	Hoogte	Dag	Avond	Nacht	Lden
G15-04_B	Gebouw 15 (3 lagen)	246689,25	576329,34	5,70	42,85	39,40	35,73	44,26
G15-04_C	Gebouw 15 (3 lagen)	246689,25	576329,34	8,70	46,90	43,53	39,75	48,31
G15-05_A	Gebouw 15 (3 lagen)	246698,84	576326,70	2,70	40,20	36,81	33,20	41,68
G15-05_B	Gebouw 15 (3 lagen)	246698,84	576326,70	5,70	42,20	38,80	35,17	43,67
G15-05_C	Gebouw 15 (3 lagen)	246698,84	576326,70	8,70	46,67	43,33	39,54	48,10
G15-06_A	Gebouw 15 (3 lagen)	246674,70	576321,21	2,70	36,05	32,52	28,93	37,45
G15-06_B	Gebouw 15 (3 lagen)	246674,70	576321,21	5,70	38,56	35,01	31,41	39,94
G15-06_C	Gebouw 15 (3 lagen)	246674,70	576321,21	8,70	39,21	35,83	32,04	40,61
G15-07_A	Gebouw 15 (3 lagen)	246689,84	576322,09	2,70	35,93	32,40	28,78	37,32
G15-07_B	Gebouw 15 (3 lagen)	246689,84	576322,09	5,70	38,80	35,27	31,63	40,18
G15-07_C	Gebouw 15 (3 lagen)	246689,84	576322,09	8,70	39,35	36,00	32,24	40,79
G15-08_A	Gebouw 15 (3 lagen)	246659,86	576320,27	2,70	35,96	32,43	28,84	37,36
G15-08_B	Gebouw 15 (3 lagen)	246659,86	576320,27	5,70	38,31	34,76	31,18	39,70
G15-08_C	Gebouw 15 (3 lagen)	246659,86	576320,27	8,70	38,54	35,19	31,39	39,96
G16-01_A	Gebouw 13 (3 lagen)	246575,84	576319,45	2,70	34,64	31,15	27,58	36,08
G16-01_B	Gebouw 13 (3 lagen)	246575,84	576319,45	5,70	36,90	33,42	29,82	38,33
G16-01_C	Gebouw 13 (3 lagen)	246575,84	576319,45	8,70	41,31	37,97	34,15	42,73
G16-02_A	Gebouw 13 (3 lagen)	246590,92	576324,93	2,70	38,44	34,92	31,37	39,87
G16-02_B	Gebouw 13 (3 lagen)	246590,92	576324,93	5,70	41,07	37,59	34,00	42,50
G16-02_C	Gebouw 13 (3 lagen)	246590,92	576324,93	8,70	45,36	42,01	38,18	46,76
G16-03_A	Gebouw 13 (3 lagen)	246605,89	576325,84	2,70	38,35	34,79	31,25	39,76
G16-03_B	Gebouw 13 (3 lagen)	246605,89	576325,84	5,70	40,95	37,43	33,87	42,37
G16-03_C	Gebouw 13 (3 lagen)	246605,89	576325,84	8,70	45,06	41,69	37,90	46,47
G16-04_A	Gebouw 13 (3 lagen)	246620,86	576326,74	2,70	38,12	34,53	30,99	39,51
G16-04_B	Gebouw 13 (3 lagen)	246620,86	576326,74	5,70	41,02	37,48	33,92	42,43
G16-04_C	Gebouw 13 (3 lagen)	246620,86	576326,74	8,70	45,45	42,03	38,27	46,84
G16-05_A	Gebouw 13 (3 lagen)	246636,49	576323,12	2,70	37,98	34,48	30,91	39,41
G16-05_B	Gebouw 13 (3 lagen)	246636,49	576323,12	5,70	40,59	37,10	33,50	42,01
G16-05_C	Gebouw 13 (3 lagen)	246636,49	576323,12	8,70	45,13	41,81	37,93	46,53
G16-06_A	Gebouw 13 (3 lagen)	246624,11	576318,08	2,70	36,42	32,96	29,38	37,87
G16-06_B	Gebouw 13 (3 lagen)	246624,11	576318,08	5,70	38,72	35,24	31,65	40,15
G16-06_C	Gebouw 13 (3 lagen)	246624,11	576318,08	8,70	39,15	35,82	31,96	40,55
G16-07_A	Gebouw 13 (3 lagen)	246606,40	576316,98	2,70	35,86	32,38	28,80	37,30
G16-07_B	Gebouw 13 (3 lagen)	246606,40	576316,98	5,70	38,21	34,71	31,12	39,63
G16-07_C	Gebouw 13 (3 lagen)	246606,40	576316,98	8,70	39,78	36,45	32,56	41,17
G16-08_A	Gebouw 13 (3 lagen)	246586,45	576315,81	2,70	35,84	32,41	28,83	37,31
G16-08_B	Gebouw 13 (3 lagen)	246586,45	576315,81	5,70	37,80	34,31	30,77	39,25
G16-08_C	Gebouw 13 (3 lagen)	246586,45	576315,81	8,70	38,05	34,67	31,00	39,51
G17-01_A	Gebouw 17 (3 lagen)	246630,95	576357,34	2,70	35,60	32,08	28,49	37,01
G17-01_B	Gebouw 17 (3 lagen)	246630,95	576357,34	5,70	39,49	35,94	32,37	40,89
G17-01_C	Gebouw 17 (3 lagen)	246630,95	576357,34	8,70	44,40	41,00	37,24	45,80
G17-02_A	Gebouw 17 (3 lagen)	246635,66	576344,26	2,70	37,50	34,03	30,42	38,93
G17-02_B	Gebouw 17 (3 lagen)	246635,66	576344,26	5,70	40,01	36,57	32,92	41,44
G17-02_C	Gebouw 17 (3 lagen)	246635,66	576344,26	8,70	44,41	41,10	37,23	45,82
G17-03_A	Gebouw 17 (3 lagen)	246632,94	576330,67	2,70	35,25	31,78	28,13	36,66
G17-03_B	Gebouw 17 (3 lagen)	246632,94	576330,67	5,70	38,38	34,86	31,24	39,77
G17-03_C	Gebouw 17 (3 lagen)	246632,94	576330,67	8,70	38,48	35,02	31,32	39,87
G17-04_A	Gebouw 17 (3 lagen)	246628,23	576343,76	2,70	36,92	33,27	29,72	38,26
G17-04_B	Gebouw 17 (3 lagen)	246628,23	576343,76	5,70	39,32	35,68	32,16	40,68
G17-04_C	Gebouw 17 (3 lagen)	246628,23	576343,76	8,70	40,89	37,37	33,74	42,28
G18-01_A	Gebouw 18 (3 lagen)	246651,97	576359,54	2,70	36,17	32,65	29,03	37,56
G18-01_B	Gebouw 18 (3 lagen)	246651,97	576359,54	5,70	40,22	36,68	33,08	41,61
G18-01_C	Gebouw 18 (3 lagen)	246651,97	576359,54	8,70	45,55	42,16	38,31	46,92
G18-02_A	Gebouw 18 (3 lagen)	246656,88	576345,90	2,70	39,57	36,16	32,51	41,02
G18-02_B	Gebouw 18 (3 lagen)	246656,88	576345,90	5,70	42,86	39,50	35,77	44,30
G18-02_C	Gebouw 18 (3 lagen)	246656,88	576345,90	8,70	46,44	43,17	39,23	47,84

Alle getoonde dB-waarden zijn A-gewogen

Omgevingswet, Geomilieu V2025.2 Licentiehouder: Noordelijk Akoestisch Adviesburo BV 24-2-2026 16:22:30

Rijksweg - manimale hoogte eerstelijns bebouwing

Rapport: Resultatentabel
Model: => Maximale hoogten - februari 2026
LAeq totaalresultaten voor toetspunten
Groep: Rijksweg A7
Groepsreductie: Nee

Naam Toetspunt	Omschrijving	X	Y	Hoogte	Dag	Avond	Nacht	Lden
G18-03_A	Gebouw 18 (3 lagen)	246653,72	576332,08	2,70	37,02	33,57	29,91	38,44
G18-03_B	Gebouw 18 (3 lagen)	246653,72	576332,08	5,70	41,03	37,62	33,92	42,46
G18-03_C	Gebouw 18 (3 lagen)	246653,72	576332,08	8,70	41,16	37,85	33,97	42,57
G18-04_A	Gebouw 18 (3 lagen)	246648,81	576345,71	2,70	37,09	33,42	29,86	38,42
G18-04_B	Gebouw 18 (3 lagen)	246648,81	576345,71	5,70	39,24	35,61	32,03	40,58
G18-04_C	Gebouw 18 (3 lagen)	246648,81	576345,71	8,70	40,81	37,30	33,61	42,18
G19-01_A	Gebouw 19 (3 lagen)	246582,01	576286,21	2,70	35,09	31,38	27,82	36,39
G19-01_B	Gebouw 19 (3 lagen)	246582,01	576286,21	5,70	36,97	33,24	29,66	38,25
G19-01_C	Gebouw 19 (3 lagen)	246582,01	576286,21	8,70	37,27	33,56	29,94	38,54
G19-02_A	Gebouw 19 (3 lagen)	246581,19	576300,59	2,70	37,30	33,81	30,21	38,72
G19-02_B	Gebouw 19 (3 lagen)	246581,19	576300,59	5,70	39,77	36,23	32,59	41,14
G19-02_C	Gebouw 19 (3 lagen)	246581,19	576300,59	8,70	42,13	38,74	34,95	43,53
G19-03_A	Gebouw 19 (3 lagen)	246596,57	576307,33	2,70	35,53	31,97	28,44	36,94
G19-03_B	Gebouw 19 (3 lagen)	246596,57	576307,33	5,70	39,56	35,99	32,47	40,97
G19-03_C	Gebouw 19 (3 lagen)	246596,57	576307,33	8,70	44,07	40,59	36,90	45,46
G19-04_A	Gebouw 19 (3 lagen)	246611,49	576308,24	2,70	35,82	32,26	28,71	37,22
G19-04_B	Gebouw 19 (3 lagen)	246611,49	576308,24	5,70	39,72	36,14	32,61	41,12
G19-04_C	Gebouw 19 (3 lagen)	246611,49	576308,24	8,70	44,12	40,66	36,97	45,52
G19-05_A	Gebouw 19 (3 lagen)	246626,51	576309,17	2,70	36,59	33,08	29,49	38,00
G19-05_B	Gebouw 19 (3 lagen)	246626,51	576309,17	5,70	40,29	36,75	33,18	41,69
G19-05_C	Gebouw 19 (3 lagen)	246626,51	576309,17	8,70	45,65	42,27	38,45	47,04
G19-06_A	Gebouw 19 (3 lagen)	246641,48	576310,13	2,70	38,36	34,81	31,27	39,77
G19-06_B	Gebouw 19 (3 lagen)	246641,48	576310,13	5,70	40,71	37,14	33,61	42,11
G19-06_C	Gebouw 19 (3 lagen)	246641,48	576310,13	8,70	44,63	41,20	37,52	46,05
G19-07_A	Gebouw 19 (3 lagen)	246656,56	576311,22	2,70	37,49	34,04	30,45	38,94
G19-07_B	Gebouw 19 (3 lagen)	246656,56	576311,22	5,70	40,75	37,26	33,67	42,18
G19-07_C	Gebouw 19 (3 lagen)	246656,56	576311,22	8,70	44,90	41,48	37,77	46,32
G19-08_A	Gebouw 19 (3 lagen)	246671,60	576312,31	2,70	38,17	34,81	31,08	39,61
G19-08_B	Gebouw 19 (3 lagen)	246671,60	576312,31	5,70	41,05	37,60	33,96	42,48
G19-08_C	Gebouw 19 (3 lagen)	246671,60	576312,31	8,70	45,04	41,61	37,93	46,46
G19-09_A	Gebouw 19 (3 lagen)	246686,48	576313,23	2,70	37,83	34,43	30,73	39,26
G19-09_B	Gebouw 19 (3 lagen)	246686,48	576313,23	5,70	40,87	37,40	33,76	42,29
G19-09_C	Gebouw 19 (3 lagen)	246686,48	576313,23	8,70	45,10	41,67	38,01	46,53
G19-10_A	Gebouw 19 (3 lagen)	246701,37	576309,86	2,70	39,22	35,78	32,16	40,66
G19-10_B	Gebouw 19 (3 lagen)	246701,37	576309,86	5,70	41,10	37,68	34,03	42,54
G19-10_C	Gebouw 19 (3 lagen)	246701,37	576309,86	8,70	46,55	43,27	39,44	48,00
G19-11_A	Gebouw 19 (3 lagen)	246686,78	576305,22	2,70	38,58	35,13	31,44	39,99
G19-11_B	Gebouw 19 (3 lagen)	246686,78	576305,22	5,70	38,96	35,57	31,84	40,39
G19-11_C	Gebouw 19 (3 lagen)	246686,78	576305,22	8,70	37,03	33,71	29,85	38,44
G19-12_A	Gebouw 19 (3 lagen)	246656,89	576303,26	2,70	38,26	34,82	31,14	39,68
G19-12_B	Gebouw 19 (3 lagen)	246656,89	576303,26	5,70	37,88	34,47	30,84	39,34
G19-12_C	Gebouw 19 (3 lagen)	246656,89	576303,26	8,70	37,03	33,73	29,94	38,48
G19-13_A	Gebouw 19 (3 lagen)	246630,39	576301,32	2,70	37,51	34,06	30,37	38,92
G19-13_B	Gebouw 19 (3 lagen)	246630,39	576301,32	5,70	36,28	32,83	29,27	37,75
G19-13_C	Gebouw 19 (3 lagen)	246630,39	576301,32	8,70	34,99	31,63	28,04	36,50
G19-14_A	Gebouw 19 (3 lagen)	246605,15	576299,57	2,70	37,99	34,56	30,79	39,37
G19-14_B	Gebouw 19 (3 lagen)	246605,15	576299,57	5,70	37,12	33,64	29,90	38,48
G19-14_C	Gebouw 19 (3 lagen)	246605,15	576299,57	8,70	35,52	32,09	28,33	36,91
G19-15_A	Gebouw 19 (3 lagen)	246588,34	576289,49	2,70	37,51	34,07	30,46	38,96
G19-15_B	Gebouw 19 (3 lagen)	246588,34	576289,49	5,70	39,05	35,54	32,00	40,49
G19-15_C	Gebouw 19 (3 lagen)	246588,34	576289,49	8,70	43,07	39,70	35,91	44,48
HA-01_A	Hoogte accent	246605,76	576543,83	20,70	59,81	55,96	52,30	60,98
HA-01_B	Hoogte accent	246605,76	576543,83	23,70	60,23	56,34	52,70	61,38
HA-01_C	Hoogte accent	246605,76	576543,83	26,70	60,63	56,71	53,09	61,77
HA-02_A	Hoogte accent	246633,69	576544,56	20,70	59,96	56,12	52,47	61,14
HA-02_B	Hoogte accent	246633,69	576544,56	23,70	60,42	56,54	52,91	61,58

Alle getoonde dB-waarden zijn A-gewogen

Omgevingswet, Geomilieu V2025.2 Licentiehouder: Noordelijk Akoestisch Adviesburo BV 24-2-2026 16:22:30

Rijksweg - manimale hoogte eerstelijns bebouwing

Rapport: Resultatentabel
Model: => Maximale hoogten - februari 2026
LAeq totaalresultaten voor toetspunten
Groep: Rijksweg A7
Groepsreductie: Nee

Naam Toetspunt	Omschrijving	X	Y	Hoogte	Dag	Avond	Nacht	Lden
HA-02_C	Hoogte accent	246633,69	576544,56	26,70	60,83	56,93	53,31	61,99
HA-03_A	Hoogte accent	246657,23	576545,60	20,70	60,05	56,21	52,57	61,23
HA-03_B	Hoogte accent	246657,23	576545,60	23,70	60,55	56,67	53,06	61,72
HA-03_C	Hoogte accent	246657,23	576545,60	26,70	60,97	57,07	53,46	62,13
HA-04_A	Hoogte accent	246686,89	576546,59	20,70	60,19	56,36	52,72	61,38
HA-04_B	Hoogte accent	246686,89	576546,59	23,70	60,72	56,85	53,24	61,90
HA-04_C	Hoogte accent	246686,89	576546,59	26,70	61,19	57,31	53,67	62,35
HA-05_A	Hoogte accent	246711,06	576546,90	20,70	60,42	56,61	52,97	61,62
HA-05_B	Hoogte accent	246711,06	576546,90	23,70	60,98	57,12	53,50	62,16
HA-05_C	Hoogte accent	246711,06	576546,90	26,70	61,45	57,59	53,93	62,61
HA-06_A	Hoogte accent	246712,86	576530,81	20,70	59,66	55,88	52,22	60,87
HA-06_B	Hoogte accent	246712,86	576530,81	23,70	60,27	56,44	52,80	61,46
HA-06_C	Hoogte accent	246712,86	576530,81	26,70	60,77	56,91	53,26	61,94
HA-07_A	Hoogte accent	246683,19	576529,07	20,70	59,06	55,26	51,60	60,26
HA-07_B	Hoogte accent	246683,19	576529,07	23,70	59,81	55,96	52,33	60,99
HA-07_C	Hoogte accent	246683,19	576529,07	26,70	60,29	56,41	52,79	61,46
HA-08_A	Hoogte accent	246653,08	576528,20	20,70	59,11	55,29	51,63	60,30
HA-08_B	Hoogte accent	246653,08	576528,20	23,70	59,79	55,93	52,29	60,96
HA-08_C	Hoogte accent	246653,08	576528,20	26,70	60,23	56,34	52,72	61,39
HA-09_A	Hoogte accent	246625,01	576527,33	20,70	58,95	55,15	51,47	60,14
HA-09_B	Hoogte accent	246625,01	576527,33	23,70	59,63	55,79	52,13	60,80
HA-09_C	Hoogte accent	246625,01	576527,33	26,70	60,03	56,15	52,52	61,19
HA-10_A	Hoogte accent	246600,83	576527,48	20,70	59,02	55,20	51,52	60,20
HA-10_B	Hoogte accent	246600,83	576527,48	23,70	59,60	55,74	52,08	60,76
HA-10_C	Hoogte accent	246600,83	576527,48	26,70	59,97	56,08	52,44	61,12

Alle getoonde dB-waarden zijn A-gewogen

Omgevingswet, Geomilieu V2025.2 Licentiehouder: Noordelijk Akoestisch Adviesburo BV 24-2-2026 16:22:30

Gemeentewegen - manimale hoogte eerstelijns bebouwing

Rapport: Resultatentabel
Model: => Maximale hoogten - februari 2026
LAeq totaalresultaten voor toetspunten
Groep: Gemeentewegen
Groepsreductie: Nee

Naam Toetspunt	Omschrijving	X	Y	Hoogte	Dag	Avond	Nacht	Lden
G01-01_A	Gebouw 1 (6 lagen)	246565,36	576542,95	2,70	49,84	47,03	40,99	50,67
G01-01_B	Gebouw 1 (6 lagen)	246565,36	576542,95	5,70	50,68	47,92	41,74	51,49
G01-01_C	Gebouw 1 (6 lagen)	246565,36	576542,95	8,70	50,76	47,98	41,82	51,56
G01-01_D	Gebouw 1 (6 lagen)	246565,36	576542,95	11,70	50,82	48,01	41,90	51,62
G01-01_E	Gebouw 1 (6 lagen)	246565,36	576542,95	14,70	50,85	48,00	41,96	51,66
G01-01_F	Gebouw 1 (6 lagen)	246565,36	576542,95	17,70	50,80	47,93	41,92	51,60
G01-02_A	Gebouw 1 (6 lagen)	246580,35	576543,49	2,70	47,71	44,72	38,99	48,55
G01-02_B	Gebouw 1 (6 lagen)	246580,35	576543,49	5,70	48,50	45,61	39,67	49,32
G01-02_C	Gebouw 1 (6 lagen)	246580,35	576543,49	8,70	48,72	45,82	39,88	49,53
G01-02_D	Gebouw 1 (6 lagen)	246580,35	576543,49	11,70	48,83	45,91	40,00	49,64
G01-02_E	Gebouw 1 (6 lagen)	246580,35	576543,49	14,70	48,92	45,95	40,10	49,72
G01-02_F	Gebouw 1 (6 lagen)	246580,35	576543,49	17,70	48,94	45,94	40,14	49,74
G01-03_A	Gebouw 1 (6 lagen)	246595,34	576544,02	2,70	46,31	43,20	37,67	47,15
G01-03_B	Gebouw 1 (6 lagen)	246595,34	576544,02	5,70	46,89	43,87	38,17	47,72
G01-03_C	Gebouw 1 (6 lagen)	246595,34	576544,02	8,70	47,40	44,40	38,63	48,22
G01-03_D	Gebouw 1 (6 lagen)	246595,34	576544,02	11,70	47,51	44,49	38,75	48,32
G01-03_E	Gebouw 1 (6 lagen)	246595,34	576544,02	14,70	47,63	44,57	38,89	48,44
G01-03_F	Gebouw 1 (6 lagen)	246595,34	576544,02	17,70	47,71	44,61	38,98	48,52
G01-04_A	Gebouw 1 (6 lagen)	246610,33	576544,55	2,70	45,42	42,21	36,85	46,27
G01-04_B	Gebouw 1 (6 lagen)	246610,33	576544,55	5,70	45,78	42,66	37,12	46,61
G01-04_C	Gebouw 1 (6 lagen)	246610,33	576544,55	8,70	46,34	43,27	37,63	47,16
G01-04_D	Gebouw 1 (6 lagen)	246610,33	576544,55	11,70	46,53	43,45	37,81	47,35
G01-04_E	Gebouw 1 (6 lagen)	246610,33	576544,55	14,70	46,69	43,57	37,98	47,50
G01-04_F	Gebouw 1 (6 lagen)	246610,33	576544,55	17,70	46,81	43,65	38,12	47,62
G01-05_A	Gebouw 1 (6 lagen)	246625,32	576545,08	2,70	44,46	41,12	35,95	45,30
G01-05_B	Gebouw 1 (6 lagen)	246625,32	576545,08	5,70	44,67	41,41	36,09	45,50
G01-05_C	Gebouw 1 (6 lagen)	246625,32	576545,08	8,70	45,10	41,90	36,48	45,93
G01-05_D	Gebouw 1 (6 lagen)	246625,32	576545,08	11,70	45,44	42,26	36,79	46,26
G01-05_E	Gebouw 1 (6 lagen)	246625,32	576545,08	14,70	45,59	42,37	36,95	46,41
G01-05_F	Gebouw 1 (6 lagen)	246625,32	576545,08	17,70	45,74	42,49	37,11	46,55
G01-06_A	Gebouw 1 (6 lagen)	246636,65	576536,37	2,70	35,11	31,13	26,94	35,97
G01-06_B	Gebouw 1 (6 lagen)	246636,65	576536,37	5,70	34,95	30,98	26,77	35,81
G01-06_C	Gebouw 1 (6 lagen)	246636,65	576536,37	8,70	35,13	31,12	26,92	35,97
G01-06_D	Gebouw 1 (6 lagen)	246636,65	576536,37	11,70	35,65	31,69	27,39	36,48
G01-06_E	Gebouw 1 (6 lagen)	246636,65	576536,37	14,70	36,35	32,45	28,02	37,16
G01-06_F	Gebouw 1 (6 lagen)	246636,65	576536,37	17,70	36,71	33,16	28,12	37,48
G01-07_A	Gebouw 1 (6 lagen)	246632,45	576526,87	2,70	38,37	35,96	29,52	39,29
G01-07_B	Gebouw 1 (6 lagen)	246632,45	576526,87	5,70	38,73	36,26	29,81	39,61
G01-07_C	Gebouw 1 (6 lagen)	246632,45	576526,87	8,70	39,29	36,76	30,30	40,14
G01-07_D	Gebouw 1 (6 lagen)	246632,45	576526,87	11,70	39,86	37,27	30,80	40,67
G01-07_E	Gebouw 1 (6 lagen)	246632,45	576526,87	14,70	40,32	37,72	31,18	41,10
G01-07_F	Gebouw 1 (6 lagen)	246632,45	576526,87	17,70	40,69	38,11	31,51	41,46
G01-08_A	Gebouw 1 (6 lagen)	246627,46	576531,86	2,70	40,05	37,82	31,17	41,01
G01-08_B	Gebouw 1 (6 lagen)	246627,46	576531,86	5,70	40,02	37,70	31,07	40,93
G01-08_C	Gebouw 1 (6 lagen)	246627,46	576531,86	8,70	40,54	38,14	31,52	41,41
G01-08_D	Gebouw 1 (6 lagen)	246627,46	576531,86	11,70	41,11	38,62	32,02	41,93
G01-08_E	Gebouw 1 (6 lagen)	246627,46	576531,86	14,70	41,80	39,24	32,66	42,59
G01-08_F	Gebouw 1 (6 lagen)	246627,46	576531,86	17,70	42,53	39,86	33,45	43,31
G01-09_A	Gebouw 1 (6 lagen)	246613,82	576536,27	2,70	38,31	36,15	29,49	39,31
G01-09_B	Gebouw 1 (6 lagen)	246613,82	576536,27	5,70	38,04	35,77	29,15	38,98
G01-09_C	Gebouw 1 (6 lagen)	246613,82	576536,27	8,70	38,53	36,17	29,55	39,42
G01-09_D	Gebouw 1 (6 lagen)	246613,82	576536,27	11,70	39,09	36,63	30,02	39,93
G01-09_E	Gebouw 1 (6 lagen)	246613,82	576536,27	14,70	39,72	37,18	30,58	40,51
G01-09_F	Gebouw 1 (6 lagen)	246613,82	576536,27	17,70	40,36	37,78	31,20	41,14
G01-10_A	Gebouw 1 (6 lagen)	246598,84	576535,42	2,70	38,25	36,00	29,42	39,22
G01-10_B	Gebouw 1 (6 lagen)	246598,84	576535,42	5,70	38,27	35,93	29,38	39,20

Alle getoonde dB-waarden zijn A-gewogen

Omgevingswet, Geomilieu V2025.2 Licentiehouder: Noordelijk Akoestisch Adviesburo BV 24-2-2026 16:23:18

Gemeentewegen - manimale hoogte eerstelijns bebouwing

Rapport: Resultatentabel
Model: => Maximale hoogten - februari 2026
LAeq totaalresultaten voor toetspunten
Groep: Gemeentewegen
Groepsreductie: Nee

Naam Toetspunt	Omschrijving	X	Y	Hoogte	Dag	Avond	Nacht	Lden
G01-10_C	Gebouw 1 (6 lagen)	246598,84	576535,42	8,70	38,29	35,85	29,33	39,17
G01-10_D	Gebouw 1 (6 lagen)	246598,84	576535,42	11,70	37,92	35,37	28,90	38,75
G01-10_E	Gebouw 1 (6 lagen)	246598,84	576535,42	14,70	38,60	36,00	29,53	39,40
G01-10_F	Gebouw 1 (6 lagen)	246598,84	576535,42	17,70	39,65	37,00	30,56	40,43
G01-11_A	Gebouw 1 (6 lagen)	246583,87	576534,57	2,70	36,91	34,60	28,05	37,85
G01-11_B	Gebouw 1 (6 lagen)	246583,87	576534,57	5,70	36,93	34,52	28,00	37,83
G01-11_C	Gebouw 1 (6 lagen)	246583,87	576534,57	8,70	36,59	34,07	27,59	37,43
G01-11_D	Gebouw 1 (6 lagen)	246583,87	576534,57	11,70	36,18	33,57	27,14	36,99
G01-11_E	Gebouw 1 (6 lagen)	246583,87	576534,57	14,70	37,00	34,39	27,93	37,80
G01-11_F	Gebouw 1 (6 lagen)	246583,87	576534,57	17,70	38,04	35,41	28,94	38,82
G01-12_A	Gebouw 1 (6 lagen)	246572,15	576527,37	2,70	26,32	23,92	17,49	27,25
G01-12_B	Gebouw 1 (6 lagen)	246572,15	576527,37	5,70	27,34	24,84	18,44	28,22
G01-12_C	Gebouw 1 (6 lagen)	246572,15	576527,37	8,70	28,39	25,78	19,40	29,22
G01-12_D	Gebouw 1 (6 lagen)	246572,15	576527,37	11,70	29,61	26,91	20,58	30,40
G01-12_E	Gebouw 1 (6 lagen)	246572,15	576527,37	14,70	30,92	28,15	21,83	31,67
G01-12_F	Gebouw 1 (6 lagen)	246572,15	576527,37	17,70	32,70	29,89	23,52	33,41
G01-13_A	Gebouw 1 (6 lagen)	246567,38	576518,98	2,70	33,32	30,98	24,59	34,30
G01-13_B	Gebouw 1 (6 lagen)	246567,38	576518,98	5,70	33,91	31,42	25,07	34,82
G01-13_C	Gebouw 1 (6 lagen)	246567,38	576518,98	8,70	34,55	31,96	25,62	35,40
G01-13_D	Gebouw 1 (6 lagen)	246567,38	576518,98	11,70	35,21	32,54	26,23	36,03
G01-13_E	Gebouw 1 (6 lagen)	246567,38	576518,98	14,70	36,12	33,40	27,09	36,91
G01-13_F	Gebouw 1 (6 lagen)	246567,38	576518,98	17,70	36,88	34,15	27,81	37,65
G01-14_A	Gebouw 1 (6 lagen)	246557,73	576529,90	2,70	55,25	52,76	46,19	56,08
G01-14_B	Gebouw 1 (6 lagen)	246557,73	576529,90	5,70	56,10	53,58	46,97	56,90
G01-14_C	Gebouw 1 (6 lagen)	246557,73	576529,90	8,70	56,10	53,57	46,98	56,90
G01-14_D	Gebouw 1 (6 lagen)	246557,73	576529,90	11,70	56,08	53,52	46,97	56,88
G01-14_E	Gebouw 1 (6 lagen)	246557,73	576529,90	14,70	56,03	53,45	46,94	56,83
G01-14_F	Gebouw 1 (6 lagen)	246557,73	576529,90	17,70	55,96	53,35	46,88	56,76
G02-01_A	Gebouw 2 (6 lagen)	246663,23	576546,56	2,70	42,38	38,84	33,97	43,22
G02-01_B	Gebouw 2 (6 lagen)	246663,23	576546,56	5,70	42,44	38,90	34,03	43,28
G02-01_C	Gebouw 2 (6 lagen)	246663,23	576546,56	8,70	42,67	39,17	34,22	43,50
G02-01_D	Gebouw 2 (6 lagen)	246663,23	576546,56	11,70	42,95	39,49	34,48	43,78
G02-01_E	Gebouw 2 (6 lagen)	246663,23	576546,56	14,70	43,27	39,82	34,77	44,09
G02-01_F	Gebouw 2 (6 lagen)	246663,23	576546,56	17,70	43,43	39,96	34,94	44,25
G02-02_A	Gebouw 2 (6 lagen)	246678,22	576547,03	2,70	42,09	38,47	33,73	42,94
G02-02_B	Gebouw 2 (6 lagen)	246678,22	576547,03	5,70	42,01	38,38	33,64	42,85
G02-02_C	Gebouw 2 (6 lagen)	246678,22	576547,03	8,70	42,06	38,49	33,65	42,90
G02-02_D	Gebouw 2 (6 lagen)	246678,22	576547,03	11,70	42,25	38,73	33,82	43,09
G02-02_E	Gebouw 2 (6 lagen)	246678,22	576547,03	14,70	42,54	39,03	34,07	43,36
G02-02_F	Gebouw 2 (6 lagen)	246678,22	576547,03	17,70	42,75	39,23	34,28	43,57
G02-03_A	Gebouw 2 (6 lagen)	246693,21	576547,50	2,70	41,52	37,86	33,18	42,37
G02-03_B	Gebouw 2 (6 lagen)	246693,21	576547,50	5,70	41,44	37,76	33,10	42,28
G02-03_C	Gebouw 2 (6 lagen)	246693,21	576547,50	8,70	41,46	37,82	33,08	42,29
G02-03_D	Gebouw 2 (6 lagen)	246693,21	576547,50	11,70	41,61	38,02	33,21	42,45
G02-03_E	Gebouw 2 (6 lagen)	246693,21	576547,50	14,70	41,86	38,29	33,44	42,69
G02-03_F	Gebouw 2 (6 lagen)	246693,21	576547,50	17,70	42,13	38,56	33,69	42,95
G02-04_A	Gebouw 2 (6 lagen)	246706,04	576547,89	2,70	41,04	37,36	32,71	41,89
G02-04_B	Gebouw 2 (6 lagen)	246706,04	576547,89	5,70	41,12	37,40	32,80	41,96
G02-04_C	Gebouw 2 (6 lagen)	246706,04	576547,89	8,70	41,07	37,40	32,72	41,91
G02-04_D	Gebouw 2 (6 lagen)	246706,04	576547,89	11,70	41,17	37,53	32,79	42,00
G02-04_E	Gebouw 2 (6 lagen)	246706,04	576547,89	14,70	41,38	37,76	32,98	42,21
G02-04_F	Gebouw 2 (6 lagen)	246706,04	576547,89	17,70	41,62	38,03	33,21	42,45
G02-05_A	Gebouw 2 (6 lagen)	246716,24	576539,10	2,70	38,09	34,86	29,27	38,84
G02-05_B	Gebouw 2 (6 lagen)	246716,24	576539,10	5,70	38,26	34,90	28,87	38,78
G02-05_C	Gebouw 2 (6 lagen)	246716,24	576539,10	8,70	38,14	34,76	28,57	38,59
G02-05_D	Gebouw 2 (6 lagen)	246716,24	576539,10	11,70	38,49	35,16	28,89	38,94

Alle getoonde dB-waarden zijn A-gewogen

Omgevingswet, Geomilieu V2025.2 Licentiehouder: Noordelijk Akoestisch Adviesburo BV 24-2-2026 16:23:18

Gemeentewegen - manimale hoogte eerstelijns bebouwing

Rapport: Resultatentabel
Model: => Maximale hoogten - februari 2026
LAeq totaalresultaten voor toetspunten
Groep: Gemeentewegen
Groepsreductie: Nee

Naam Toetspunt	Omschrijving	X	Y	Hoogte	Dag	Avond	Nacht	Lden
G02-05_E	Gebouw 2 (6 lagen)	246716,24	576539,10	14,70	38,97	35,66	29,23	39,38
G02-05_F	Gebouw 2 (6 lagen)	246716,24	576539,10	17,70	39,20	35,90	29,34	39,58
G02-06_A	Gebouw 2 (6 lagen)	246717,36	576524,78	2,70	38,23	34,99	29,81	39,13
G02-06_B	Gebouw 2 (6 lagen)	246717,36	576524,78	5,70	38,75	35,33	29,93	39,46
G02-06_C	Gebouw 2 (6 lagen)	246717,36	576524,78	8,70	38,36	35,00	29,38	39,02
G02-06_D	Gebouw 2 (6 lagen)	246717,36	576524,78	11,70	38,41	35,16	29,25	39,03
G02-06_E	Gebouw 2 (6 lagen)	246717,36	576524,78	14,70	39,02	35,81	29,56	39,55
G02-06_F	Gebouw 2 (6 lagen)	246717,36	576524,78	17,70	39,40	36,16	29,68	39,84
G02-07_A	Gebouw 2 (6 lagen)	246718,39	576511,58	2,70	37,34	34,32	29,13	38,37
G02-07_B	Gebouw 2 (6 lagen)	246718,39	576511,58	5,70	38,23	34,96	29,73	39,09
G02-07_C	Gebouw 2 (6 lagen)	246718,39	576511,58	8,70	38,00	34,79	29,36	38,82
G02-07_D	Gebouw 2 (6 lagen)	246718,39	576511,58	11,70	38,16	35,12	29,20	38,90
G02-07_E	Gebouw 2 (6 lagen)	246718,39	576511,58	14,70	39,36	36,28	29,88	39,91
G02-07_F	Gebouw 2 (6 lagen)	246718,39	576511,58	17,70	40,05	36,88	30,27	40,48
G02-08_A	Gebouw 2 (6 lagen)	246699,20	576509,70	2,70	35,24	32,20	25,57	35,74
G02-08_B	Gebouw 2 (6 lagen)	246699,20	576509,70	5,70	36,30	32,97	26,37	36,65
G02-08_C	Gebouw 2 (6 lagen)	246699,20	576509,70	8,70	36,95	33,52	26,93	37,25
G02-08_D	Gebouw 2 (6 lagen)	246699,20	576509,70	11,70	37,63	34,19	27,67	37,94
G02-08_E	Gebouw 2 (6 lagen)	246699,20	576509,70	14,70	38,36	34,95	28,62	38,75
G02-08_F	Gebouw 2 (6 lagen)	246699,20	576509,70	17,70	39,07	35,71	30,01	39,70
G02-09_A	Gebouw 2 (6 lagen)	246697,95	576523,18	2,70	32,37	29,44	22,95	32,97
G02-09_B	Gebouw 2 (6 lagen)	246697,95	576523,18	5,70	33,48	30,33	23,86	33,97
G02-09_C	Gebouw 2 (6 lagen)	246697,95	576523,18	8,70	34,42	31,15	24,71	34,85
G02-09_D	Gebouw 2 (6 lagen)	246697,95	576523,18	11,70	35,30	32,00	25,64	35,74
G02-09_E	Gebouw 2 (6 lagen)	246697,95	576523,18	14,70	36,26	32,98	26,80	36,77
G02-09_F	Gebouw 2 (6 lagen)	246697,95	576523,18	17,70	37,44	34,11	28,56	38,14
G02-10_A	Gebouw 2 (6 lagen)	246697,36	576533,44	2,70	29,30	26,53	20,62	30,20
G02-10_B	Gebouw 2 (6 lagen)	246697,36	576533,44	5,70	30,25	27,39	21,50	31,10
G02-10_C	Gebouw 2 (6 lagen)	246697,36	576533,44	8,70	31,40	28,47	22,56	32,21
G02-10_D	Gebouw 2 (6 lagen)	246697,36	576533,44	11,70	32,78	29,85	23,91	33,57
G02-10_E	Gebouw 2 (6 lagen)	246697,36	576533,44	14,70	34,55	31,60	25,64	35,33
G02-10_F	Gebouw 2 (6 lagen)	246697,36	576533,44	17,70	37,61	34,36	28,84	38,37
G02-11_A	Gebouw 2 (6 lagen)	246678,07	576540,04	2,70	29,14	26,58	20,24	30,01
G02-11_B	Gebouw 2 (6 lagen)	246678,07	576540,04	5,70	29,99	27,33	21,03	30,81
G02-11_C	Gebouw 2 (6 lagen)	246678,07	576540,04	8,70	31,26	28,53	22,21	32,04
G02-11_D	Gebouw 2 (6 lagen)	246678,07	576540,04	11,70	33,07	30,35	23,96	33,83
G02-11_E	Gebouw 2 (6 lagen)	246678,07	576540,04	14,70	35,44	32,73	26,23	36,17
G02-11_F	Gebouw 2 (6 lagen)	246678,07	576540,04	17,70	38,14	35,37	28,84	38,82
G02-12_A	Gebouw 2 (6 lagen)	246660,69	576533,70	2,70	25,12	22,64	16,13	25,98
G02-12_B	Gebouw 2 (6 lagen)	246660,69	576533,70	5,70	25,98	23,37	16,88	26,77
G02-12_C	Gebouw 2 (6 lagen)	246660,69	576533,70	8,70	27,36	24,62	18,12	28,07
G02-12_D	Gebouw 2 (6 lagen)	246660,69	576533,70	11,70	28,89	26,05	19,53	29,54
G02-12_E	Gebouw 2 (6 lagen)	246660,69	576533,70	14,70	30,59	27,72	21,16	31,21
G02-12_F	Gebouw 2 (6 lagen)	246660,69	576533,70	17,70	32,80	29,91	23,29	33,38
G02-13_A	Gebouw 2 (6 lagen)	246656,90	576528,15	2,70	29,05	26,50	20,17	29,93
G02-13_B	Gebouw 2 (6 lagen)	246656,90	576528,15	5,70	30,23	27,58	21,29	31,06
G02-13_C	Gebouw 2 (6 lagen)	246656,90	576528,15	8,70	32,22	29,56	23,19	33,02
G02-13_D	Gebouw 2 (6 lagen)	246656,90	576528,15	11,70	36,81	34,26	27,71	37,61
G02-13_E	Gebouw 2 (6 lagen)	246656,90	576528,15	14,70	38,48	35,89	29,34	39,26
G02-13_F	Gebouw 2 (6 lagen)	246656,90	576528,15	17,70	39,31	36,66	30,14	40,06
G02-14_A	Gebouw 2 (6 lagen)	246654,19	576537,23	2,70	36,27	32,36	28,13	37,15
G02-14_B	Gebouw 2 (6 lagen)	246654,19	576537,23	5,70	36,24	32,35	28,05	37,11
G02-14_C	Gebouw 2 (6 lagen)	246654,19	576537,23	8,70	36,67	32,90	28,41	37,53
G02-14_D	Gebouw 2 (6 lagen)	246654,19	576537,23	11,70	38,46	35,09	29,96	39,30
G02-14_E	Gebouw 2 (6 lagen)	246654,19	576537,23	14,70	39,61	36,34	31,01	40,43
G02-14_F	Gebouw 2 (6 lagen)	246654,19	576537,23	17,70	40,72	37,45	32,12	41,54

Alle getoonde dB-waarden zijn A-gewogen

Omgevingswet, Geomilieu V2025.2 Licentiehouder: Noordelijk Akoestisch Adviesburo BV 24-2-2026 16:23:18

Gemeentewegen - manimale hoogte eerstelijns bebouwing

Rapport: Resultatentabel
Model: => Maximale hoogten - februari 2026
LAeq totaalresultaten voor toetspunten
Groep: Gemeentewegen
Groepsreductie: Nee

Naam Toetspunt	Omschrijving	X	Y	Hoogte	Dag	Avond	Nacht	Lden
G03-01_A	Gebouw 3 (5 lagen)	246574,95	576472,54	2,70	49,20	46,75	40,10	50,03
G03-01_B	Gebouw 3 (5 lagen)	246574,95	576472,54	5,70	50,30	47,81	41,14	51,10
G03-01_C	Gebouw 3 (5 lagen)	246574,95	576472,54	8,70	50,43	47,92	41,26	51,22
G03-01_D	Gebouw 3 (5 lagen)	246574,95	576472,54	11,70	50,39	47,88	41,23	51,18
G03-01_E	Gebouw 3 (5 lagen)	246574,95	576472,54	14,70	50,33	47,81	41,17	51,12
G03-02_A	Gebouw 3 (5 lagen)	246590,35	576473,29	2,70	42,94	40,50	33,81	43,76
G03-02_B	Gebouw 3 (5 lagen)	246590,35	576473,29	5,70	44,06	41,59	34,89	44,86
G03-02_C	Gebouw 3 (5 lagen)	246590,35	576473,29	8,70	44,47	41,99	35,29	45,26
G03-02_D	Gebouw 3 (5 lagen)	246590,35	576473,29	11,70	44,47	41,97	35,29	45,26
G03-02_E	Gebouw 3 (5 lagen)	246590,35	576473,29	14,70	44,47	41,95	35,31	45,26
G03-03_A	Gebouw 3 (5 lagen)	246605,00	576473,91	2,70	39,97	37,54	30,85	40,80
G03-03_B	Gebouw 3 (5 lagen)	246605,00	576473,91	5,70	40,79	38,32	31,63	41,59
G03-03_C	Gebouw 3 (5 lagen)	246605,00	576473,91	8,70	41,57	39,08	32,38	42,36
G03-03_D	Gebouw 3 (5 lagen)	246605,00	576473,91	11,70	41,60	39,09	32,43	42,39
G03-03_E	Gebouw 3 (5 lagen)	246605,00	576473,91	14,70	41,64	39,10	32,48	42,43
G03-04_A	Gebouw 3 (5 lagen)	246619,68	576474,27	2,70	37,70	35,26	28,59	38,53
G03-04_B	Gebouw 3 (5 lagen)	246619,68	576474,27	5,70	38,56	36,08	29,42	39,37
G03-04_C	Gebouw 3 (5 lagen)	246619,68	576474,27	8,70	39,38	36,88	30,22	40,17
G03-04_D	Gebouw 3 (5 lagen)	246619,68	576474,27	11,70	39,75	37,22	30,58	40,53
G03-04_E	Gebouw 3 (5 lagen)	246619,68	576474,27	14,70	39,78	37,22	30,64	40,57
G03-05_A	Gebouw 3 (5 lagen)	246634,65	576474,91	2,70	37,29	34,85	28,19	38,12
G03-05_B	Gebouw 3 (5 lagen)	246634,65	576474,91	5,70	38,07	35,59	28,94	38,88
G03-05_C	Gebouw 3 (5 lagen)	246634,65	576474,91	8,70	38,82	36,32	29,67	39,62
G03-05_D	Gebouw 3 (5 lagen)	246634,65	576474,91	11,70	39,47	36,95	30,32	40,26
G03-05_E	Gebouw 3 (5 lagen)	246634,65	576474,91	14,70	39,49	36,93	30,36	40,28
G03-06_A	Gebouw 3 (5 lagen)	246649,02	576464,57	2,70	32,93	30,00	24,29	33,81
G03-06_B	Gebouw 3 (5 lagen)	246649,02	576464,57	5,70	34,46	31,19	25,53	35,16
G03-06_C	Gebouw 3 (5 lagen)	246649,02	576464,57	8,70	35,10	31,77	25,99	35,72
G03-06_D	Gebouw 3 (5 lagen)	246649,02	576464,57	11,70	35,53	32,22	26,42	36,16
G03-06_E	Gebouw 3 (5 lagen)	246649,02	576464,57	14,70	35,50	32,15	26,43	36,13
G03-07_A	Gebouw 3 (5 lagen)	246660,84	576461,15	2,70	47,88	44,10	39,36	48,63
G03-07_B	Gebouw 3 (5 lagen)	246660,84	576461,15	5,70	47,85	44,03	39,16	48,53
G03-07_C	Gebouw 3 (5 lagen)	246660,84	576461,15	8,70	47,45	43,61	38,65	48,08
G03-07_D	Gebouw 3 (5 lagen)	246660,84	576461,15	11,70	46,97	43,15	38,09	47,58
G03-07_E	Gebouw 3 (5 lagen)	246660,84	576461,15	14,70	46,51	42,72	37,58	47,10
G03-08_A	Gebouw 3 (5 lagen)	246647,28	576456,66	2,70	53,76	49,99	45,32	54,55
G03-08_B	Gebouw 3 (5 lagen)	246647,28	576456,66	5,70	52,81	49,08	44,31	53,58
G03-08_C	Gebouw 3 (5 lagen)	246647,28	576456,66	8,70	51,87	48,23	43,30	52,63
G03-08_D	Gebouw 3 (5 lagen)	246647,28	576456,66	11,70	51,18	47,63	42,53	51,93
G03-08_E	Gebouw 3 (5 lagen)	246647,28	576456,66	14,70	50,59	47,13	41,87	51,33
G03-09_A	Gebouw 3 (5 lagen)	246630,92	576456,19	2,70	53,58	49,89	45,12	54,37
G03-09_B	Gebouw 3 (5 lagen)	246630,92	576456,19	5,70	52,78	49,16	44,26	53,56
G03-09_C	Gebouw 3 (5 lagen)	246630,92	576456,19	8,70	52,03	48,54	43,43	52,81
G03-09_D	Gebouw 3 (5 lagen)	246630,92	576456,19	11,70	51,50	48,12	42,82	52,27
G03-09_E	Gebouw 3 (5 lagen)	246630,92	576456,19	14,70	50,98	47,68	42,23	51,74
G03-10_A	Gebouw 3 (5 lagen)	246607,45	576454,98	2,70	54,14	50,55	45,63	54,93
G03-10_B	Gebouw 3 (5 lagen)	246607,45	576454,98	5,70	53,49	50,02	44,91	54,28
G03-10_C	Gebouw 3 (5 lagen)	246607,45	576454,98	8,70	52,95	49,62	44,27	53,73
G03-10_D	Gebouw 3 (5 lagen)	246607,45	576454,98	11,70	52,43	49,21	43,68	53,21
G03-10_E	Gebouw 3 (5 lagen)	246607,45	576454,98	14,70	51,99	48,85	43,18	52,76
G03-11_A	Gebouw 3 (5 lagen)	246586,23	576454,23	2,70	54,39	50,98	45,82	55,20
G03-11_B	Gebouw 3 (5 lagen)	246586,23	576454,23	5,70	54,08	50,81	45,39	54,87
G03-11_C	Gebouw 3 (5 lagen)	246586,23	576454,23	8,70	53,64	50,49	44,87	54,42
G03-11_D	Gebouw 3 (5 lagen)	246586,23	576454,23	11,70	53,21	50,14	44,38	53,99
G03-11_E	Gebouw 3 (5 lagen)	246586,23	576454,23	14,70	52,85	49,86	43,98	53,63
G03-12_A	Gebouw 3 (5 lagen)	246572,15	576463,07	2,70	54,96	52,43	45,98	55,81

Alle getoonde dB-waarden zijn A-gewogen

Omgevingswet, Geomilieu V2025.2 Licentiehouder: Noordelijk Akoestisch Adviesburo BV 24-2-2026 16:23:18

Gemeentewegen - manimale hoogte eerstelijns bebouwing

Rapport: Resultatentabel
Model: => Maximale hoogten - februari 2026
LAeq totaalresultaten voor toetspunten
Groep: Gemeentewegen
Groepsreductie: Nee

Naam Toetspunt	Omschrijving	X	Y	Hoogte	Dag	Avond	Nacht	Lden
G03-12_B	Gebouw 3 (5 lagen)	246572,15	576463,07	5,70	55,86	53,29	46,79	56,67
G03-12_C	Gebouw 3 (5 lagen)	246572,15	576463,07	8,70	56,03	53,45	46,92	56,82
G03-12_D	Gebouw 3 (5 lagen)	246572,15	576463,07	11,70	56,04	53,46	46,92	56,83
G03-12_E	Gebouw 3 (5 lagen)	246572,15	576463,07	14,70	55,97	53,40	46,85	56,76
G04-01_A	Gebouw 4 (5 lagen)	246618,83	576497,58	2,70	27,50	24,63	18,80	28,37
G04-01_B	Gebouw 4 (5 lagen)	246618,83	576497,58	5,70	28,26	25,33	19,54	29,11
G04-01_C	Gebouw 4 (5 lagen)	246618,83	576497,58	8,70	28,92	25,95	20,17	29,75
G04-01_D	Gebouw 4 (5 lagen)	246618,83	576497,58	11,70	30,25	27,11	21,59	31,08
G04-01_E	Gebouw 4 (5 lagen)	246618,83	576497,58	14,70	31,29	28,00	22,68	32,10
G04-02_A	Gebouw 4 (5 lagen)	246630,82	576497,95	2,70	27,50	24,53	18,87	28,37
G04-02_B	Gebouw 4 (5 lagen)	246630,82	576497,95	5,70	28,15	25,12	19,48	29,00
G04-02_C	Gebouw 4 (5 lagen)	246630,82	576497,95	8,70	28,85	25,80	20,16	29,68
G04-02_D	Gebouw 4 (5 lagen)	246630,82	576497,95	11,70	29,86	26,72	21,18	30,68
G04-02_E	Gebouw 4 (5 lagen)	246630,82	576497,95	14,70	31,11	27,80	22,50	31,92
G04-03_A	Gebouw 4 (5 lagen)	246642,82	576498,33	2,70	27,26	24,48	18,47	28,12
G04-03_B	Gebouw 4 (5 lagen)	246642,82	576498,33	5,70	27,88	25,01	19,09	28,72
G04-03_C	Gebouw 4 (5 lagen)	246642,82	576498,33	8,70	29,84	27,05	21,01	30,68
G04-03_D	Gebouw 4 (5 lagen)	246642,82	576498,33	11,70	34,44	31,84	25,51	35,29
G04-03_E	Gebouw 4 (5 lagen)	246642,82	576498,33	14,70	35,26	32,50	26,37	36,09
G04-04_A	Gebouw 4 (5 lagen)	246654,81	576498,71	2,70	27,01	24,03	18,31	27,86
G04-04_B	Gebouw 4 (5 lagen)	246654,81	576498,71	5,70	27,68	24,56	18,99	28,50
G04-04_C	Gebouw 4 (5 lagen)	246654,81	576498,71	8,70	28,27	25,07	19,55	29,06
G04-04_D	Gebouw 4 (5 lagen)	246654,81	576498,71	11,70	29,04	25,73	20,36	29,82
G04-04_E	Gebouw 4 (5 lagen)	246654,81	576498,71	14,70	30,79	27,28	22,21	31,57
G04-05_A	Gebouw 4 (5 lagen)	246666,81	576499,09	2,70	26,42	23,51	17,67	27,26
G04-05_B	Gebouw 4 (5 lagen)	246666,81	576499,09	5,70	27,09	24,09	18,33	27,91
G04-05_C	Gebouw 4 (5 lagen)	246666,81	576499,09	8,70	28,10	25,00	19,34	28,90
G04-05_D	Gebouw 4 (5 lagen)	246666,81	576499,09	11,70	29,45	26,25	20,72	30,24
G04-05_E	Gebouw 4 (5 lagen)	246666,81	576499,09	14,70	31,45	28,11	22,80	32,24
G04-06_A	Gebouw 4 (5 lagen)	246678,80	576499,47	2,70	25,85	22,82	17,13	26,68
G04-06_B	Gebouw 4 (5 lagen)	246678,80	576499,47	5,70	26,63	23,55	17,89	27,44
G04-06_C	Gebouw 4 (5 lagen)	246678,80	576499,47	8,70	28,77	25,78	19,96	29,57
G04-06_D	Gebouw 4 (5 lagen)	246678,80	576499,47	11,70	33,41	30,69	24,46	34,22
G04-06_E	Gebouw 4 (5 lagen)	246678,80	576499,47	14,70	34,87	32,02	25,96	35,67
G04-07_A	Gebouw 4 (5 lagen)	246690,79	576499,85	2,70	25,59	22,57	16,92	26,44
G04-07_B	Gebouw 4 (5 lagen)	246690,79	576499,85	5,70	26,36	23,26	17,68	27,19
G04-07_C	Gebouw 4 (5 lagen)	246690,79	576499,85	8,70	28,00	24,70	19,39	28,81
G04-07_D	Gebouw 4 (5 lagen)	246690,79	576499,85	11,70	30,77	27,21	22,29	31,58
G04-07_E	Gebouw 4 (5 lagen)	246690,79	576499,85	14,70	32,10	28,57	23,60	32,91
G04-08_A	Gebouw 4 (5 lagen)	246695,98	576485,23	2,70	44,54	40,98	35,24	45,05
G04-08_B	Gebouw 4 (5 lagen)	246695,98	576485,23	5,70	45,03	41,35	35,46	45,42
G04-08_C	Gebouw 4 (5 lagen)	246695,98	576485,23	8,70	45,13	41,43	35,45	45,48
G04-08_D	Gebouw 4 (5 lagen)	246695,98	576485,23	11,70	45,19	41,49	35,49	45,53
G04-08_E	Gebouw 4 (5 lagen)	246695,98	576485,23	14,70	45,64	42,01	36,02	46,02
G04-09_A	Gebouw 4 (5 lagen)	246690,17	576470,27	2,70	47,62	43,94	38,69	48,24
G04-09_B	Gebouw 4 (5 lagen)	246690,17	576470,27	5,70	47,84	44,10	38,76	48,39
G04-09_C	Gebouw 4 (5 lagen)	246690,17	576470,27	8,70	47,71	43,97	38,57	48,24
G04-09_D	Gebouw 4 (5 lagen)	246690,17	576470,27	11,70	47,47	43,75	38,27	47,98
G04-09_E	Gebouw 4 (5 lagen)	246690,17	576470,27	14,70	47,23	43,56	37,98	47,73
G04-10_A	Gebouw 4 (5 lagen)	246678,18	576469,93	2,70	46,54	42,80	37,80	47,22
G04-10_B	Gebouw 4 (5 lagen)	246678,18	576469,93	5,70	46,83	43,02	37,94	47,44
G04-10_C	Gebouw 4 (5 lagen)	246678,18	576469,93	8,70	46,74	42,92	37,77	47,31
G04-10_D	Gebouw 4 (5 lagen)	246678,18	576469,93	11,70	46,52	42,72	37,50	47,08
G04-10_E	Gebouw 4 (5 lagen)	246678,18	576469,93	14,70	46,34	42,59	37,28	46,89
G04-11_A	Gebouw 4 (5 lagen)	246666,18	576469,59	2,70	45,32	41,58	36,74	46,06
G04-11_B	Gebouw 4 (5 lagen)	246666,18	576469,59	5,70	45,64	41,83	36,90	46,30

Alle getoonde dB-waarden zijn A-gewogen

Omgevingswet, Geomilieu V2025.2 Licentiehouder: Noordelijk Akoestisch Adviesburo BV 24-2-2026 16:23:18

Gemeentewegen - manimale hoogte eerstelijns bebouwing

Rapport: Resultatentabel
Model: => Maximale hoogten - februari 2026
LAeq totaalresultaten voor toetspunten
Groep: Gemeentewegen
Groepsreductie: Nee

Naam Toetspunt	Omschrijving	X	Y	Hoogte	Dag	Avond	Nacht	Lden
G04-11_C	Gebouw 4 (5 lagen)	246666,18	576469,59	8,70	45,56	41,73	36,72	46,18
G04-11_D	Gebouw 4 (5 lagen)	246666,18	576469,59	11,70	45,37	41,57	36,48	45,98
G04-11_E	Gebouw 4 (5 lagen)	246666,18	576469,59	14,70	45,29	41,58	36,35	45,90
G04-12_A	Gebouw 4 (5 lagen)	246659,61	576479,24	2,70	37,48	35,05	28,40	38,32
G04-12_B	Gebouw 4 (5 lagen)	246659,61	576479,24	5,70	38,16	35,67	29,04	38,97
G04-12_C	Gebouw 4 (5 lagen)	246659,61	576479,24	8,70	38,88	36,35	29,74	39,67
G04-12_D	Gebouw 4 (5 lagen)	246659,61	576479,24	11,70	39,69	37,12	30,53	40,47
G04-12_E	Gebouw 4 (5 lagen)	246659,61	576479,24	14,70	40,46	37,87	31,30	41,23
G04-13_A	Gebouw 4 (5 lagen)	246648,91	576488,43	2,70	38,33	35,86	29,31	39,18
G04-13_B	Gebouw 4 (5 lagen)	246648,91	576488,43	5,70	39,02	36,50	29,97	39,85
G04-13_C	Gebouw 4 (5 lagen)	246648,91	576488,43	8,70	39,71	37,15	30,61	40,51
G04-13_D	Gebouw 4 (5 lagen)	246648,91	576488,43	11,70	40,51	37,92	31,38	41,29
G04-13_E	Gebouw 4 (5 lagen)	246648,91	576488,43	14,70	41,06	38,45	31,92	41,83
G04-14_A	Gebouw 4 (5 lagen)	246636,92	576487,92	2,70	37,13	34,65	28,09	37,97
G04-14_B	Gebouw 4 (5 lagen)	246636,92	576487,92	5,70	37,93	35,36	28,83	38,73
G04-14_C	Gebouw 4 (5 lagen)	246636,92	576487,92	8,70	38,69	36,09	29,54	39,46
G04-14_D	Gebouw 4 (5 lagen)	246636,92	576487,92	11,70	39,55	36,91	30,36	40,30
G04-14_E	Gebouw 4 (5 lagen)	246636,92	576487,92	14,70	40,26	37,60	31,07	41,01
G04-15_A	Gebouw 4 (5 lagen)	246624,93	576487,42	2,70	38,57	36,14	29,47	39,40
G04-15_B	Gebouw 4 (5 lagen)	246624,93	576487,42	5,70	39,38	36,87	30,23	40,18
G04-15_C	Gebouw 4 (5 lagen)	246624,93	576487,42	8,70	40,16	37,60	30,96	40,93
G04-15_D	Gebouw 4 (5 lagen)	246624,93	576487,42	11,70	40,76	38,17	31,53	41,51
G04-15_E	Gebouw 4 (5 lagen)	246624,93	576487,42	14,70	41,37	38,74	32,15	42,11
G04-16_A	Gebouw 4 (5 lagen)	246614,22	576492,20	2,70	40,26	37,90	31,20	41,12
G04-16_B	Gebouw 4 (5 lagen)	246614,22	576492,20	5,70	41,00	38,59	31,88	41,83
G04-16_C	Gebouw 4 (5 lagen)	246614,22	576492,20	8,70	41,76	39,30	32,59	42,56
G04-16_D	Gebouw 4 (5 lagen)	246614,22	576492,20	11,70	42,13	39,64	32,96	42,92
G04-16_E	Gebouw 4 (5 lagen)	246614,22	576492,20	14,70	42,44	39,92	33,28	43,23
G05-01_A	Gebouw 5 (6 lagen)	246542,31	576417,25	2,70	60,62	58,20	51,50	61,45
G05-01_B	Gebouw 5 (6 lagen)	246542,31	576417,25	5,70	60,91	58,44	51,74	61,71
G05-01_C	Gebouw 5 (6 lagen)	246542,31	576417,25	8,70	60,86	58,37	51,67	61,65
G05-01_D	Gebouw 5 (6 lagen)	246542,31	576417,25	11,70	60,69	58,20	51,50	61,48
G05-01_E	Gebouw 5 (6 lagen)	246542,31	576417,25	14,70	60,47	57,97	51,28	61,25
G05-01_F	Gebouw 5 (6 lagen)	246542,31	576417,25	17,70	60,21	57,70	51,01	60,99
G05-02_A	Gebouw 5 (6 lagen)	246543,08	576402,23	2,70	60,49	58,07	51,37	61,32
G05-02_B	Gebouw 5 (6 lagen)	246543,08	576402,23	5,70	60,79	58,33	51,63	61,59
G05-02_C	Gebouw 5 (6 lagen)	246543,08	576402,23	8,70	60,75	58,27	51,57	61,54
G05-02_D	Gebouw 5 (6 lagen)	246543,08	576402,23	11,70	60,59	58,11	51,40	61,38
G05-02_E	Gebouw 5 (6 lagen)	246543,08	576402,23	14,70	60,38	57,88	51,18	61,16
G05-02_F	Gebouw 5 (6 lagen)	246543,08	576402,23	17,70	60,11	57,62	50,92	60,90
G05-03_A	Gebouw 5 (6 lagen)	246543,71	576387,17	2,70	60,33	57,92	51,20	61,16
G05-03_B	Gebouw 5 (6 lagen)	246543,71	576387,17	5,70	60,60	58,14	51,43	61,40
G05-03_C	Gebouw 5 (6 lagen)	246543,71	576387,17	8,70	60,55	58,08	51,37	61,35
G05-03_D	Gebouw 5 (6 lagen)	246543,71	576387,17	11,70	60,40	57,91	51,20	61,18
G05-03_E	Gebouw 5 (6 lagen)	246543,71	576387,17	14,70	60,17	57,68	50,98	60,96
G05-03_F	Gebouw 5 (6 lagen)	246543,71	576387,17	17,70	59,91	57,42	50,71	60,69
G05-04_A	Gebouw 5 (6 lagen)	246554,43	576375,87	2,70	54,29	51,83	45,12	55,09
G05-04_B	Gebouw 5 (6 lagen)	246554,43	576375,87	5,70	54,71	52,22	45,51	55,49
G05-04_C	Gebouw 5 (6 lagen)	246554,43	576375,87	8,70	54,62	52,13	45,42	55,40
G05-04_D	Gebouw 5 (6 lagen)	246554,43	576375,87	11,70	54,49	51,99	45,29	55,27
G05-04_E	Gebouw 5 (6 lagen)	246554,43	576375,87	14,70	54,33	51,83	45,13	55,11
G05-04_F	Gebouw 5 (6 lagen)	246554,43	576375,87	17,70	54,16	51,66	44,95	54,94
G05-05_A	Gebouw 5 (6 lagen)	246564,24	576384,49	2,70	30,68	27,95	21,98	31,58
G05-05_B	Gebouw 5 (6 lagen)	246564,24	576384,49	5,70	32,92	30,08	24,09	33,75
G05-05_C	Gebouw 5 (6 lagen)	246564,24	576384,49	8,70	34,33	31,48	25,39	35,12
G05-05_D	Gebouw 5 (6 lagen)	246564,24	576384,49	11,70	34,94	31,95	25,90	35,66

Alle getoonde dB-waarden zijn A-gewogen

Omgevingswet, Geomilieu V2025.2 Licentiehouder: Noordelijk Akoestisch Adviesburo BV 24-2-2026 16:23:18

Gemeentewegen - manimale hoogte eerstelijns bebouwing

Rapport: Resultatentabel
Model: => Maximale hoogten - februari 2026
LAeq totaalresultaten voor toetspunten
Groep: Gemeentewegen
Groepsreductie: Nee

Naam Toetspunt	Omschrijving	X	Y	Hoogte	Dag	Avond	Nacht	Lden
G05-05_E	Gebouw 5 (6 lagen)	246564,24	576384,49	14,70	36,04	33,00	26,86	36,70
G05-05_F	Gebouw 5 (6 lagen)	246564,24	576384,49	17,70	36,91	33,87	27,56	37,51
G05-06_A	Gebouw 5 (6 lagen)	246563,56	576398,31	2,70	32,13	29,15	23,49	33,00
G05-06_B	Gebouw 5 (6 lagen)	246563,56	576398,31	5,70	33,69	30,60	24,94	34,49
G05-06_C	Gebouw 5 (6 lagen)	246563,56	576398,31	8,70	34,46	31,34	25,60	35,22
G05-06_D	Gebouw 5 (6 lagen)	246563,56	576398,31	11,70	35,28	32,13	26,33	36,00
G05-06_E	Gebouw 5 (6 lagen)	246563,56	576398,31	14,70	36,14	32,98	27,05	36,81
G05-06_F	Gebouw 5 (6 lagen)	246563,56	576398,31	17,70	36,89	33,77	27,63	37,51
G05-07_A	Gebouw 5 (6 lagen)	246562,96	576414,18	2,70	40,90	38,22	32,20	41,81
G05-07_B	Gebouw 5 (6 lagen)	246562,96	576414,18	5,70	41,78	39,08	32,96	42,65
G05-07_C	Gebouw 5 (6 lagen)	246562,96	576414,18	8,70	42,62	39,91	33,69	43,44
G05-07_D	Gebouw 5 (6 lagen)	246562,96	576414,18	11,70	43,21	40,48	34,20	44,00
G05-07_E	Gebouw 5 (6 lagen)	246562,96	576414,18	14,70	43,17	40,46	34,12	43,95
G05-07_F	Gebouw 5 (6 lagen)	246562,96	576414,18	17,70	38,51	35,15	29,59	39,19
G05-08_A	Gebouw 5 (6 lagen)	246551,88	576429,35	2,70	56,48	53,90	47,45	57,30
G05-08_B	Gebouw 5 (6 lagen)	246551,88	576429,35	5,70	57,06	54,45	47,98	57,86
G05-08_C	Gebouw 5 (6 lagen)	246551,88	576429,35	8,70	57,11	54,50	48,01	57,90
G05-08_D	Gebouw 5 (6 lagen)	246551,88	576429,35	11,70	57,03	54,41	47,92	57,81
G05-08_E	Gebouw 5 (6 lagen)	246551,88	576429,35	14,70	56,87	54,25	47,75	57,65
G05-08_F	Gebouw 5 (6 lagen)	246551,88	576429,35	17,70	56,68	54,07	47,56	57,46
G06-01_A	Gebouw 6 (5 lagen)	246568,23	576429,91	2,70	53,45	50,71	44,53	54,27
G06-01_B	Gebouw 6 (5 lagen)	246568,23	576429,91	5,70	54,44	51,72	45,44	55,24
G06-01_C	Gebouw 6 (5 lagen)	246568,23	576429,91	8,70	54,54	51,81	45,51	55,32
G06-01_D	Gebouw 6 (5 lagen)	246568,23	576429,91	11,70	54,45	51,73	45,42	55,24
G06-01_E	Gebouw 6 (5 lagen)	246568,23	576429,91	14,70	54,32	51,61	45,28	55,11
G06-02_A	Gebouw 6 (5 lagen)	246583,22	576430,56	2,70	52,09	49,23	43,27	52,92
G06-02_B	Gebouw 6 (5 lagen)	246583,22	576430,56	5,70	52,93	50,11	44,03	53,74
G06-02_C	Gebouw 6 (5 lagen)	246583,22	576430,56	8,70	53,17	50,36	44,23	53,97
G06-02_D	Gebouw 6 (5 lagen)	246583,22	576430,56	11,70	53,11	50,31	44,15	53,90
G06-02_E	Gebouw 6 (5 lagen)	246583,22	576430,56	14,70	53,01	50,22	44,03	53,80
G06-03_A	Gebouw 6 (5 lagen)	246598,20	576431,21	2,70	51,07	48,03	42,33	51,89
G06-03_B	Gebouw 6 (5 lagen)	246598,20	576431,21	5,70	51,70	48,70	42,89	52,50
G06-03_C	Gebouw 6 (5 lagen)	246598,20	576431,21	8,70	52,10	49,15	43,22	52,89
G06-03_D	Gebouw 6 (5 lagen)	246598,20	576431,21	11,70	52,06	49,14	43,16	52,85
G06-03_E	Gebouw 6 (5 lagen)	246598,20	576431,21	14,70	51,97	49,07	43,06	52,76
G06-04_A	Gebouw 6 (5 lagen)	246613,19	576431,78	2,70	50,01	46,75	41,37	50,82
G06-04_B	Gebouw 6 (5 lagen)	246613,19	576431,78	5,70	50,48	47,25	41,78	51,27
G06-04_C	Gebouw 6 (5 lagen)	246613,19	576431,78	8,70	50,81	47,65	42,04	51,59
G06-04_D	Gebouw 6 (5 lagen)	246613,19	576431,78	11,70	50,78	47,66	41,98	51,56
G06-04_E	Gebouw 6 (5 lagen)	246613,19	576431,78	14,70	50,63	47,53	41,82	51,41
G06-05_A	Gebouw 6 (5 lagen)	246624,15	576421,72	2,70	41,31	37,67	32,91	42,14
G06-05_B	Gebouw 6 (5 lagen)	246624,15	576421,72	5,70	41,91	38,22	33,44	42,70
G06-05_C	Gebouw 6 (5 lagen)	246624,15	576421,72	8,70	42,01	38,34	33,50	42,79
G06-05_D	Gebouw 6 (5 lagen)	246624,15	576421,72	11,70	42,21	38,61	33,63	42,97
G06-05_E	Gebouw 6 (5 lagen)	246624,15	576421,72	14,70	42,33	38,77	33,69	43,08
G06-06_A	Gebouw 6 (5 lagen)	246620,90	576411,24	2,70	33,27	30,63	24,30	34,10
G06-06_B	Gebouw 6 (5 lagen)	246620,90	576411,24	5,70	35,16	32,40	26,10	35,93
G06-06_C	Gebouw 6 (5 lagen)	246620,90	576411,24	8,70	36,78	34,00	27,66	37,52
G06-06_D	Gebouw 6 (5 lagen)	246620,90	576411,24	11,70	38,78	36,11	29,57	39,52
G06-06_E	Gebouw 6 (5 lagen)	246620,90	576411,24	14,70	39,97	37,24	30,67	40,66
G06-07_A	Gebouw 6 (5 lagen)	246616,93	576417,41	2,70	32,73	30,25	23,83	33,62
G06-07_B	Gebouw 6 (5 lagen)	246616,93	576417,41	5,70	34,17	31,65	25,23	35,04
G06-07_C	Gebouw 6 (5 lagen)	246616,93	576417,41	8,70	36,38	33,80	27,39	37,21
G06-07_D	Gebouw 6 (5 lagen)	246616,93	576417,41	11,70	38,85	36,29	29,82	39,67
G06-07_E	Gebouw 6 (5 lagen)	246616,93	576417,41	14,70	40,79	38,04	31,82	41,59
G06-08_A	Gebouw 6 (6 lagen)	246604,25	576422,83	2,70	33,38	31,00	24,43	34,28

Alle getoonde dB-waarden zijn A-gewogen

Omgevingswet, Geomilieu V2025.2 Licentiehouder: Noordelijk Akoestisch Adviesburo BV 24-2-2026 16:23:18

Gemeentewegen - manimale hoogte eerstelijns bebouwing

Rapport: Resultatentabel
Model: => Maximale hoogten - februari 2026
LAeq totaalresultaten voor toetspunten
Groep: Gemeentewegen
Groepsreductie: Nee

Naam Toetspunt	Omschrijving	X	Y	Hoogte	Dag	Avond	Nacht	Lden
G06-08_B	Gebouw 6 (6 lagen)	246604,25	576422,83	5,70	34,69	32,24	25,69	35,55
G06-08_C	Gebouw 6 (6 lagen)	246604,25	576422,83	8,70	36,05	33,59	27,01	36,90
G06-08_D	Gebouw 6 (6 lagen)	246604,25	576422,83	11,70	37,74	35,24	28,65	38,56
G06-08_E	Gebouw 6 (6 lagen)	246604,25	576422,83	14,70	39,19	36,59	30,00	39,95
G06-09_A	Gebouw 6 (5 lagen)	246589,26	576422,22	2,70	32,31	29,91	23,40	33,22
G06-09_B	Gebouw 6 (5 lagen)	246589,26	576422,22	5,70	33,87	31,39	24,88	34,73
G06-09_C	Gebouw 6 (5 lagen)	246589,26	576422,22	8,70	34,93	32,39	25,88	35,75
G06-09_D	Gebouw 6 (5 lagen)	246589,26	576422,22	11,70	36,75	34,19	27,63	37,54
G06-09_E	Gebouw 6 (5 lagen)	246589,26	576422,22	14,70	38,31	35,70	29,11	39,06
G06-10_A	Gebouw 6 (5 lagen)	246574,27	576421,61	2,70	32,27	29,83	23,26	33,13
G06-10_B	Gebouw 6 (5 lagen)	246574,27	576421,61	5,70	33,48	30,95	24,40	34,29
G06-10_C	Gebouw 6 (5 lagen)	246574,27	576421,61	8,70	34,72	32,10	25,57	35,49
G06-10_D	Gebouw 6 (5 lagen)	246574,27	576421,61	11,70	36,39	33,76	27,18	37,14
G06-10_E	Gebouw 6 (5 lagen)	246574,27	576421,61	14,70	37,61	34,95	28,34	38,33
G07-01_A	Gebouw 7 (5 lagen)	246639,49	576432,02	2,70	48,77	45,31	40,19	49,56
G07-01_B	Gebouw 7 (5 lagen)	246639,49	576432,02	5,70	49,10	45,63	40,46	49,87
G07-01_C	Gebouw 7 (5 lagen)	246639,49	576432,02	8,70	49,21	45,79	40,52	49,97
G07-01_D	Gebouw 7 (5 lagen)	246639,49	576432,02	11,70	49,28	45,92	40,54	50,03
G07-01_E	Gebouw 7 (5 lagen)	246639,49	576432,02	14,70	49,14	45,79	40,37	49,88
G07-02_A	Gebouw 7 (5 lagen)	246654,48	576432,65	2,70	48,65	45,18	40,05	49,43
G07-02_B	Gebouw 7 (5 lagen)	246654,48	576432,65	5,70	48,98	45,46	40,31	49,72
G07-02_C	Gebouw 7 (5 lagen)	246654,48	576432,65	8,70	49,06	45,58	40,35	49,80
G07-02_D	Gebouw 7 (5 lagen)	246654,48	576432,65	11,70	49,09	45,66	40,32	49,82
G07-02_E	Gebouw 7 (5 lagen)	246654,48	576432,65	14,70	48,99	45,60	40,20	49,72
G07-03_A	Gebouw 7 (5 lagen)	246669,46	576433,27	2,70	48,40	44,90	39,66	49,12
G07-03_B	Gebouw 7 (5 lagen)	246669,46	576433,27	5,70	48,71	45,16	39,91	49,40
G07-03_C	Gebouw 7 (5 lagen)	246669,46	576433,27	8,70	48,77	45,23	39,93	49,45
G07-03_D	Gebouw 7 (5 lagen)	246669,46	576433,27	11,70	48,74	45,24	39,86	49,41
G07-03_E	Gebouw 7 (5 lagen)	246669,46	576433,27	14,70	48,73	45,27	39,84	49,40
G07-04_A	Gebouw 7 (5 lagen)	246684,45	576433,90	2,70	48,84	45,30	39,77	49,43
G07-04_B	Gebouw 7 (5 lagen)	246684,45	576433,90	5,70	49,11	45,51	40,00	49,68
G07-04_C	Gebouw 7 (5 lagen)	246684,45	576433,90	8,70	49,09	45,49	39,95	49,65
G07-04_D	Gebouw 7 (5 lagen)	246684,45	576433,90	11,70	48,98	45,41	39,83	49,54
G07-04_E	Gebouw 7 (5 lagen)	246684,45	576433,90	14,70	48,86	45,32	39,73	49,43
G07-05_A	Gebouw 7 (5 lagen)	246699,44	576434,53	2,70	51,81	48,18	41,61	52,01
G07-05_B	Gebouw 7 (5 lagen)	246699,44	576434,53	5,70	51,41	47,76	41,36	51,65
G07-05_C	Gebouw 7 (5 lagen)	246699,44	576434,53	8,70	50,76	47,12	40,87	51,05
G07-05_D	Gebouw 7 (5 lagen)	246699,44	576434,53	11,70	50,13	46,51	40,39	50,48
G07-05_E	Gebouw 7 (5 lagen)	246699,44	576434,53	14,70	49,60	46,02	40,02	50,01
G07-06_A	Gebouw 7 (5 lagen)	246704,35	576425,04	2,70	52,24	48,62	41,10	52,18
G07-06_B	Gebouw 7 (5 lagen)	246704,35	576425,04	5,70	51,75	48,09	40,65	51,69
G07-06_C	Gebouw 7 (5 lagen)	246704,35	576425,04	8,70	50,94	47,27	39,88	50,89
G07-06_D	Gebouw 7 (5 lagen)	246704,35	576425,04	11,70	50,16	46,48	39,16	50,12
G07-06_E	Gebouw 7 (5 lagen)	246704,35	576425,04	14,70	49,41	45,75	38,48	49,39
G07-07_A	Gebouw 7 (5 lagen)	246700,73	576415,06	2,70	44,64	41,05	33,40	44,56
G07-07_B	Gebouw 7 (5 lagen)	246700,73	576415,06	5,70	44,71	41,10	33,49	44,63
G07-07_C	Gebouw 7 (5 lagen)	246700,73	576415,06	8,70	44,66	41,12	33,60	44,64
G07-07_D	Gebouw 7 (5 lagen)	246700,73	576415,06	11,70	45,01	41,58	34,18	45,07
G07-07_E	Gebouw 7 (5 lagen)	246700,73	576415,06	14,70	45,71	42,31	34,95	45,80
G07-08_A	Gebouw 7 (5 lagen)	246695,82	576421,24	2,70	32,46	29,78	23,49	33,28
G07-08_B	Gebouw 7 (5 lagen)	246695,82	576421,24	5,70	33,67	31,00	24,65	34,47
G07-08_C	Gebouw 7 (5 lagen)	246695,82	576421,24	8,70	35,20	32,52	26,10	35,97
G07-08_D	Gebouw 7 (5 lagen)	246695,82	576421,24	11,70	37,34	34,72	28,24	38,13
G07-08_E	Gebouw 7 (5 lagen)	246695,82	576421,24	14,70	39,19	36,48	30,15	39,98
G07-09_A	Gebouw 7 (5 lagen)	246685,03	576427,06	2,70	32,31	29,63	23,23	33,09
G07-09_B	Gebouw 7 (5 lagen)	246685,03	576427,06	5,70	33,97	31,23	24,79	34,70

Alle getoonde dB-waarden zijn A-gewogen

Omgevingswet, Geomilieu V2025.2 Licentiehouder: Noordelijk Akoestisch Adviesburo BV 24-2-2026 16:23:18

Gemeentewegen - manimale hoogte eerstelijns bebouwing

Rapport: Resultatentabel
Model: => Maximale hoogten - februari 2026
LAeq totaalresultaten voor toetspunten
Groep: Gemeentewegen
Groepsreductie: Nee

Naam Toetspunt	Omschrijving	X	Y	Hoogte	Dag	Avond	Nacht	Lden
G07-09_C	Gebouw 7 (5 lagen)	246685,03	576427,06	8,70	36,45	33,64	27,31	37,18
G07-09_D	Gebouw 7 (5 lagen)	246685,03	576427,06	11,70	38,59	35,81	29,26	39,26
G07-09_E	Gebouw 7 (5 lagen)	246685,03	576427,06	14,70	39,61	36,77	30,06	40,19
G07-10_A	Gebouw 7 (5 lagen)	246670,05	576426,38	2,70	33,44	30,73	24,14	34,14
G07-10_B	Gebouw 7 (5 lagen)	246670,05	576426,38	5,70	35,16	32,35	25,73	35,79
G07-10_C	Gebouw 7 (5 lagen)	246670,05	576426,38	8,70	36,94	34,15	27,49	37,57
G07-10_D	Gebouw 7 (5 lagen)	246670,05	576426,38	11,70	39,05	36,35	29,60	39,70
G07-10_E	Gebouw 7 (5 lagen)	246670,05	576426,38	14,70	39,96	37,12	30,33	40,52
G07-11_A	Gebouw 7 (5 lagen)	246655,07	576425,70	2,70	33,77	31,09	24,30	34,42
G07-11_B	Gebouw 7 (5 lagen)	246655,07	576425,70	5,70	35,58	32,75	25,93	36,13
G07-11_C	Gebouw 7 (5 lagen)	246655,07	576425,70	8,70	37,35	34,46	27,64	37,87
G07-11_D	Gebouw 7 (5 lagen)	246655,07	576425,70	11,70	39,16	36,30	29,53	39,71
G07-11_E	Gebouw 7 (5 lagen)	246655,07	576425,70	14,70	40,16	37,25	30,48	40,69
G07-12_A	Gebouw 7 (5 lagen)	246644,95	576419,00	2,70	31,88	29,12	22,15	32,43
G07-12_B	Gebouw 7 (5 lagen)	246644,95	576419,00	5,70	33,49	30,50	23,50	33,90
G07-12_C	Gebouw 7 (5 lagen)	246644,95	576419,00	8,70	34,71	31,54	24,53	35,02
G07-12_D	Gebouw 7 (5 lagen)	246644,95	576419,00	11,70	36,09	32,91	25,98	36,42
G07-12_E	Gebouw 7 (5 lagen)	246644,95	576419,00	14,70	36,98	33,74	26,85	37,29
G07-13_A	Gebouw 7 (5 lagen)	246640,72	576412,18	2,70	34,14	31,36	24,83	34,82
G07-13_B	Gebouw 7 (5 lagen)	246640,72	576412,18	5,70	35,89	32,96	26,48	36,50
G07-13_C	Gebouw 7 (5 lagen)	246640,72	576412,18	8,70	37,92	34,94	28,56	38,53
G07-13_D	Gebouw 7 (5 lagen)	246640,72	576412,18	11,70	39,53	36,62	30,10	40,14
G07-13_E	Gebouw 7 (5 lagen)	246640,72	576412,18	14,70	40,47	37,54	30,93	41,04
G07-14_A	Gebouw 7 (5 lagen)	246635,82	576421,83	2,70	41,09	37,41	32,72	41,92
G07-14_B	Gebouw 7 (5 lagen)	246635,82	576421,83	5,70	41,78	38,08	33,35	42,58
G07-14_C	Gebouw 7 (5 lagen)	246635,82	576421,83	8,70	42,05	38,45	33,56	42,85
G07-14_D	Gebouw 7 (5 lagen)	246635,82	576421,83	11,70	42,59	39,17	34,01	43,39
G07-14_E	Gebouw 7 (5 lagen)	246635,82	576421,83	14,70	43,21	39,88	34,56	44,00
G08-01_A	Gebouw 8 (3 lagen)	246634,16	576523,19	2,70	36,95	34,11	28,37	37,87
G08-01_B	Gebouw 8 (3 lagen)	246634,16	576523,19	5,70	36,91	34,02	28,28	37,80
G08-01_C	Gebouw 8 (3 lagen)	246634,16	576523,19	8,70	37,34	34,42	28,64	38,20
G08-02_A	Gebouw 8 (3 lagen)	246637,77	576515,47	2,70	30,53	27,01	22,27	31,44
G08-02_B	Gebouw 8 (3 lagen)	246637,77	576515,47	5,70	30,68	27,14	22,37	31,56
G08-02_C	Gebouw 8 (3 lagen)	246637,77	576515,47	8,70	30,97	27,42	22,58	31,82
G08-03_A	Gebouw 8 (3 lagen)	246634,81	576505,36	2,70	28,49	25,96	19,64	29,38
G08-03_B	Gebouw 8 (3 lagen)	246634,81	576505,36	5,70	28,98	26,35	20,07	29,83
G08-03_C	Gebouw 8 (3 lagen)	246634,81	576505,36	8,70	30,29	27,59	21,31	31,10
G08-04_A	Gebouw 8 (3 lagen)	246631,25	576515,05	2,70	37,49	35,17	28,57	38,41
G08-04_B	Gebouw 8 (3 lagen)	246631,25	576515,05	5,70	37,72	35,31	28,74	38,60
G08-04_C	Gebouw 8 (3 lagen)	246631,25	576515,05	8,70	38,35	35,86	29,32	39,19
G09-01_A	Gebouw 9 (3 lagen)	246658,03	576523,48	2,70	24,57	21,74	15,81	25,43
G09-01_B	Gebouw 9 (3 lagen)	246658,03	576523,48	5,70	25,32	22,44	16,50	26,14
G09-01_C	Gebouw 9 (3 lagen)	246658,03	576523,48	8,70	26,72	23,79	17,86	27,52
G09-02_A	Gebouw 9 (3 lagen)	246660,77	576515,75	2,70	24,84	22,15	15,97	25,69
G09-02_B	Gebouw 9 (3 lagen)	246660,77	576515,75	5,70	25,63	22,80	16,65	26,41
G09-02_C	Gebouw 9 (3 lagen)	246660,77	576515,75	8,70	27,07	24,12	17,99	27,79
G09-03_A	Gebouw 9 (3 lagen)	246658,06	576505,77	2,70	28,19	25,59	19,34	29,07
G09-03_B	Gebouw 9 (3 lagen)	246658,06	576505,77	5,70	28,48	25,76	19,57	29,31
G09-03_C	Gebouw 9 (3 lagen)	246658,06	576505,77	8,70	29,67	26,88	20,68	30,45
G09-04_A	Gebouw 9 (3 lagen)	246654,89	576515,67	2,70	36,03	33,60	27,12	36,93
G09-04_B	Gebouw 9 (3 lagen)	246654,89	576515,67	5,70	35,89	33,38	26,95	36,76
G09-04_C	Gebouw 9 (3 lagen)	246654,89	576515,67	8,70	36,64	34,09	27,65	37,48
G10-01_A	Gebouw 10 (3 lagen)	246583,54	576377,84	2,70	46,77	44,31	37,61	47,57
G10-01_B	Gebouw 10 (3 lagen)	246583,54	576377,84	5,70	48,04	45,54	38,84	48,82
G10-01_C	Gebouw 10 (3 lagen)	246583,54	576377,84	8,70	48,17	45,67	38,97	48,95
G10-02_A	Gebouw 10 (3 lagen)	246598,52	576378,59	2,70	43,59	41,16	34,42	44,40

Alle getoonde dB-waarden zijn A-gewogen

Omgevingswet, Geomilieu V2025.2 Licentiehouder: Noordelijk Akoestisch Adviesburo BV 24-2-2026 16:23:18

Gemeentewegen - manimale hoogte eerstelijns bebouwing

Rapport: Resultatentabel
Model: => Maximale hoogten - februari 2026
LAeq totaalresultaten voor toetspunten
Groep: Gemeentewegen
Groepsreductie: Nee

Naam Toetspunt	Omschrijving	X	Y	Hoogte	Dag	Avond	Nacht	Lden
G10-02_B	Gebouw 10 (3 lagen)	246598,52	576378,59	5,70	44,71	42,23	35,51	45,50
G10-02_C	Gebouw 10 (3 lagen)	246598,52	576378,59	8,70	45,42	42,92	36,20	46,19
G10-03_A	Gebouw 10 (3 lagen)	246613,50	576379,33	2,70	41,91	39,46	32,72	42,71
G10-03_B	Gebouw 10 (3 lagen)	246613,50	576379,33	5,70	42,97	40,47	33,74	43,74
G10-03_C	Gebouw 10 (3 lagen)	246613,50	576379,33	8,70	44,10	41,57	34,85	44,86
G10-04_A	Gebouw 10 (3 lagen)	246626,93	576383,07	2,70	32,96	29,97	24,25	33,80
G10-04_B	Gebouw 10 (3 lagen)	246626,93	576383,07	5,70	34,90	31,74	26,02	35,64
G10-04_C	Gebouw 10 (3 lagen)	246626,93	576383,07	8,70	35,85	32,62	26,79	36,51
G10-05_A	Gebouw 10 (3 lagen)	246626,52	576394,28	2,70	33,51	30,29	25,09	34,41
G10-05_B	Gebouw 10 (3 lagen)	246626,52	576394,28	5,70	35,71	32,34	27,07	36,50
G10-05_C	Gebouw 10 (3 lagen)	246626,52	576394,28	8,70	36,46	33,10	27,67	37,19
G10-06_A	Gebouw 10 (3 lagen)	246622,31	576400,24	2,70	33,74	30,59	25,18	34,60
G10-06_B	Gebouw 10 (3 lagen)	246622,31	576400,24	5,70	35,45	32,07	26,73	36,20
G10-06_C	Gebouw 10 (3 lagen)	246622,31	576400,24	8,70	36,27	32,96	27,45	37,00
G10-07_A	Gebouw 10 (3 lagen)	246618,91	576391,94	2,70	32,08	29,55	23,16	32,95
G10-07_B	Gebouw 10 (3 lagen)	246618,91	576391,94	5,70	33,96	31,37	25,01	34,81
G10-07_C	Gebouw 10 (3 lagen)	246618,91	576391,94	8,70	36,61	34,06	27,60	37,44
G10-08_A	Gebouw 10 (3 lagen)	246613,20	576385,46	2,70	30,37	27,74	21,53	31,24
G10-08_B	Gebouw 10 (3 lagen)	246613,20	576385,46	5,70	31,82	29,09	22,95	32,66
G10-08_C	Gebouw 10 (3 lagen)	246613,20	576385,46	8,70	33,06	30,26	24,13	33,86
G10-09_A	Gebouw 10 (3 lagen)	246598,22	576384,71	2,70	29,93	27,29	21,10	30,81
G10-09_B	Gebouw 10 (3 lagen)	246598,22	576384,71	5,70	31,28	28,54	22,41	32,12
G10-09_C	Gebouw 10 (3 lagen)	246598,22	576384,71	8,70	32,54	29,72	23,62	33,34
G10-10_A	Gebouw 10 (3 lagen)	246583,23	576383,97	2,70	30,17	27,37	21,47	31,06
G10-10_B	Gebouw 10 (3 lagen)	246583,23	576383,97	5,70	31,78	28,87	22,99	32,61
G10-10_C	Gebouw 10 (3 lagen)	246583,23	576383,97	8,70	32,95	29,99	24,14	33,76
G10-11_A	Gebouw 10 (3 lagen)	246569,81	576380,23	2,70	43,67	41,18	34,58	44,49
G10-11_B	Gebouw 10 (3 lagen)	246569,81	576380,23	5,70	44,86	42,33	35,72	45,65
G10-11_C	Gebouw 10 (3 lagen)	246569,81	576380,23	8,70	44,91	42,37	35,76	45,70
G11-01_A	Gebouw 11 (3 lagen)	246638,93	576400,70	2,70	33,92	30,63	25,28	34,72
G11-01_B	Gebouw 11 (3 lagen)	246638,93	576400,70	5,70	35,60	32,11	26,81	36,31
G11-01_C	Gebouw 11 (3 lagen)	246638,93	576400,70	8,70	36,20	32,74	27,31	36,87
G11-02_A	Gebouw 11 (3 lagen)	246642,05	576393,80	2,70	29,83	27,07	20,37	30,46
G11-02_B	Gebouw 11 (3 lagen)	246642,05	576393,80	5,70	31,94	29,00	22,28	32,46
G11-02_C	Gebouw 11 (3 lagen)	246642,05	576393,80	8,70	34,46	31,45	24,80	34,97
G11-03_A	Gebouw 11 (3 lagen)	246646,12	576388,21	2,70	29,31	26,57	20,07	30,02
G11-03_B	Gebouw 11 (3 lagen)	246646,12	576388,21	5,70	31,07	28,15	21,67	31,68
G11-03_C	Gebouw 11 (3 lagen)	246646,12	576388,21	8,70	32,64	29,59	23,23	33,22
G11-04_A	Gebouw 11 (3 lagen)	246661,11	576388,96	2,70	30,31	27,49	21,12	31,02
G11-04_B	Gebouw 11 (3 lagen)	246661,11	576388,96	5,70	31,97	28,99	22,59	32,58
G11-04_C	Gebouw 11 (3 lagen)	246661,11	576388,96	8,70	33,31	30,25	23,85	33,87
G11-05_A	Gebouw 11 (3 lagen)	246676,09	576389,71	2,70	31,23	28,28	21,62	31,77
G11-05_B	Gebouw 11 (3 lagen)	246676,09	576389,71	5,70	32,59	29,54	22,90	33,08
G11-05_C	Gebouw 11 (3 lagen)	246676,09	576389,71	8,70	33,75	30,64	24,06	34,22
G11-06_A	Gebouw 11 (3 lagen)	246686,35	576387,33	2,70	41,63	38,16	30,56	41,62
G11-06_B	Gebouw 11 (3 lagen)	246686,35	576387,33	5,70	42,52	38,95	31,38	42,47
G11-06_C	Gebouw 11 (3 lagen)	246686,35	576387,33	8,70	42,86	39,28	31,78	42,82
G11-07_A	Gebouw 11 (3 lagen)	246676,30	576383,37	2,70	40,00	37,12	30,04	40,45
G11-07_B	Gebouw 11 (3 lagen)	246676,30	576383,37	5,70	41,06	38,02	30,94	41,42
G11-07_C	Gebouw 11 (3 lagen)	246676,30	576383,37	8,70	42,08	39,06	32,06	42,47
G11-08_A	Gebouw 11 (3 lagen)	246661,44	576382,44	2,70	39,65	37,03	30,15	40,30
G11-08_B	Gebouw 11 (3 lagen)	246661,44	576382,44	5,70	40,69	37,90	31,00	41,24
G11-08_C	Gebouw 11 (3 lagen)	246661,44	576382,44	8,70	41,68	38,88	32,01	42,23
G11-09_A	Gebouw 11 (3 lagen)	246645,88	576381,55	2,70	39,08	36,54	29,74	39,81
G11-09_B	Gebouw 11 (3 lagen)	246645,88	576381,55	5,70	40,31	37,67	30,88	40,98
G11-09_C	Gebouw 11 (3 lagen)	246645,88	576381,55	8,70	41,64	38,98	32,21	42,31

Alle getoonde dB-waarden zijn A-gewogen

Omgevingswet, Geomilieu V2025.2 Licentiehouder: Noordelijk Akoestisch Adviesburo BV 24-2-2026 16:23:18

Gemeentewegen - manimale hoogte eerstelijns bebouwing

Rapport: Resultatentabel
Model: => Maximale hoogten - februari 2026
LAeq totaalresultaten voor toetspunten
Groep: Gemeentewegen
Groepsreductie: Nee

Naam Toetspunt	Omschrijving	X	Y	Hoogte	Dag	Avond	Nacht	Lden
G11-10_A	Gebouw 11 (3 lagen)	246636,44	576384,79	2,70	33,50	30,61	24,85	34,38
G11-10_B	Gebouw 11 (3 lagen)	246636,44	576384,79	5,70	35,50	32,51	26,73	36,32
G11-10_C	Gebouw 11 (3 lagen)	246636,44	576384,79	8,70	37,63	34,75	28,71	38,42
G11-11_A	Gebouw 11 (3 lagen)	246635,71	576395,31	2,70	34,72	31,68	26,17	35,61
G11-11_B	Gebouw 11 (3 lagen)	246635,71	576395,31	5,70	36,63	33,47	27,95	37,44
G11-11_C	Gebouw 11 (3 lagen)	246635,71	576395,31	8,70	38,06	35,04	29,24	38,85
G12-01_A	Gebouw 12 (6 lagen)	246545,21	576355,46	2,70	59,21	56,83	50,09	60,05
G12-01_B	Gebouw 12 (6 lagen)	246545,21	576355,46	5,70	59,51	57,07	50,34	60,32
G12-01_C	Gebouw 12 (6 lagen)	246545,21	576355,46	8,70	59,48	57,03	50,30	60,28
G12-01_D	Gebouw 12 (6 lagen)	246545,21	576355,46	11,70	59,34	56,88	50,15	60,13
G12-01_E	Gebouw 12 (6 lagen)	246545,21	576355,46	14,70	59,14	56,67	49,95	59,93
G12-01_F	Gebouw 12 (6 lagen)	246545,21	576355,46	17,70	58,90	56,42	49,70	59,69
G12-02_A	Gebouw 12 (6 lagen)	246545,72	576340,46	2,70	59,28	56,89	50,15	60,11
G12-02_B	Gebouw 12 (6 lagen)	246545,72	576340,46	5,70	59,54	57,11	50,38	60,35
G12-02_C	Gebouw 12 (6 lagen)	246545,72	576340,46	8,70	59,51	57,05	50,32	60,30
G12-02_D	Gebouw 12 (6 lagen)	246545,72	576340,46	11,70	59,35	56,89	50,16	60,14
G12-02_E	Gebouw 12 (6 lagen)	246545,72	576340,46	14,70	59,15	56,67	49,95	59,94
G12-02_F	Gebouw 12 (6 lagen)	246545,72	576340,46	17,70	58,91	56,43	49,71	59,70
G12-03_A	Gebouw 12 (6 lagen)	246546,23	576325,47	2,70	59,41	57,03	50,29	60,25
G12-03_B	Gebouw 12 (6 lagen)	246546,23	576325,47	5,70	59,67	57,23	50,50	60,48
G12-03_C	Gebouw 12 (6 lagen)	246546,23	576325,47	8,70	59,61	57,16	50,43	60,41
G12-03_D	Gebouw 12 (6 lagen)	246546,23	576325,47	11,70	59,47	57,01	50,28	60,26
G12-03_E	Gebouw 12 (6 lagen)	246546,23	576325,47	14,70	59,27	56,79	50,07	60,06
G12-03_F	Gebouw 12 (6 lagen)	246546,23	576325,47	17,70	59,03	56,55	49,83	59,82
G12-04_A	Gebouw 12 (6 lagen)	246556,56	576314,25	2,70	55,20	52,90	46,15	56,08
G12-04_B	Gebouw 12 (6 lagen)	246556,56	576314,25	5,70	55,76	53,35	46,61	56,58
G12-04_C	Gebouw 12 (6 lagen)	246556,56	576314,25	8,70	55,85	53,40	46,66	56,65
G12-04_D	Gebouw 12 (6 lagen)	246556,56	576314,25	11,70	55,77	53,30	46,56	56,56
G12-04_E	Gebouw 12 (6 lagen)	246556,56	576314,25	14,70	55,56	53,09	46,35	56,35
G12-04_F	Gebouw 12 (6 lagen)	246556,56	576314,25	17,70	55,12	52,63	45,89	55,89
G12-05_A	Gebouw 12 (6 lagen)	246566,14	576326,25	2,70	44,72	42,53	35,80	45,67
G12-05_B	Gebouw 12 (6 lagen)	246566,14	576326,25	5,70	45,74	43,38	36,65	46,59
G12-05_C	Gebouw 12 (6 lagen)	246566,14	576326,25	8,70	46,23	43,76	37,02	47,02
G12-05_D	Gebouw 12 (6 lagen)	246566,14	576326,25	11,70	39,23	36,64	30,03	39,99
G12-05_E	Gebouw 12 (6 lagen)	246566,14	576326,25	14,70	39,78	37,10	30,49	40,49
G12-05_F	Gebouw 12 (6 lagen)	246566,14	576326,25	17,70	37,93	34,90	28,45	38,49
G12-06_A	Gebouw 12 (6 lagen)	246565,70	576341,25	2,70	36,32	33,93	27,38	37,22
G12-06_B	Gebouw 12 (6 lagen)	246565,70	576341,25	5,70	37,37	34,89	28,34	38,21
G12-06_C	Gebouw 12 (6 lagen)	246565,70	576341,25	8,70	38,08	35,52	28,94	38,87
G12-06_D	Gebouw 12 (6 lagen)	246565,70	576341,25	11,70	38,39	35,79	29,19	39,15
G12-06_E	Gebouw 12 (6 lagen)	246565,70	576341,25	14,70	39,02	36,34	29,76	39,74
G12-06_F	Gebouw 12 (6 lagen)	246565,70	576341,25	17,70	39,13	36,30	29,74	39,77
G12-07_A	Gebouw 12 (6 lagen)	246565,26	576356,24	2,70	33,87	31,52	24,94	34,78
G12-07_B	Gebouw 12 (6 lagen)	246565,26	576356,24	5,70	34,99	32,53	25,97	35,84
G12-07_C	Gebouw 12 (6 lagen)	246565,26	576356,24	8,70	35,77	33,22	26,64	36,56
G12-07_D	Gebouw 12 (6 lagen)	246565,26	576356,24	11,70	36,21	33,57	27,00	36,95
G12-07_E	Gebouw 12 (6 lagen)	246565,26	576356,24	14,70	36,84	34,10	27,51	37,52
G12-07_F	Gebouw 12 (6 lagen)	246565,26	576356,24	17,70	37,46	34,62	28,00	38,07
G12-08_A	Gebouw 12 (6 lagen)	246555,20	576368,09	2,70	53,93	51,48	44,77	54,74
G12-08_B	Gebouw 12 (6 lagen)	246555,20	576368,09	5,70	54,36	51,87	45,16	55,14
G12-08_C	Gebouw 12 (6 lagen)	246555,20	576368,09	8,70	54,30	51,80	45,10	55,08
G12-08_D	Gebouw 12 (6 lagen)	246555,20	576368,09	11,70	54,17	51,67	44,97	54,95
G12-08_E	Gebouw 12 (6 lagen)	246555,20	576368,09	14,70	54,02	51,52	44,82	54,80
G12-08_F	Gebouw 12 (6 lagen)	246555,20	576368,09	17,70	53,84	51,34	44,65	54,62
G13-01_A	Gebouw 13 (3 lagen)	246587,24	576369,45	2,70	45,47	43,02	36,29	46,27
G13-01_B	Gebouw 13 (3 lagen)	246587,24	576369,45	5,70	46,73	44,25	37,52	47,51

Alle getoonde dB-waarden zijn A-gewogen

Omgevingswet, Geomilieu V2025.2 Licentiehouder: Noordelijk Akoestisch Adviesburo BV 24-2-2026 16:23:18

Gemeentewegen - manimale hoogte eerstelijns bebouwing

Rapport: Resultatentabel
Model: => Maximale hoogten - februari 2026
LAeq totaalresultaten voor toetspunten
Groep: Gemeentewegen
Groepsreductie: Nee

Naam Toetspunt	Omschrijving	X	Y	Hoogte	Dag	Avond	Nacht	Lden
G13-01_C	Gebouw 13 (3 lagen)	246587,24	576369,45	8,70	46,89	44,40	37,67	47,67
G13-02_A	Gebouw 13 (3 lagen)	246602,21	576370,40	2,70	42,29	39,83	33,11	43,09
G13-02_B	Gebouw 13 (3 lagen)	246602,21	576370,40	5,70	43,38	40,89	34,18	44,16
G13-02_C	Gebouw 13 (3 lagen)	246602,21	576370,40	8,70	44,00	41,47	34,77	44,76
G13-03_A	Gebouw 13 (3 lagen)	246617,18	576371,35	2,70	41,52	39,06	32,33	42,31
G13-03_B	Gebouw 13 (3 lagen)	246617,18	576371,35	5,70	42,51	40,01	33,29	43,28
G13-03_C	Gebouw 13 (3 lagen)	246617,18	576371,35	8,70	43,41	40,87	34,16	44,16
G13-04_A	Gebouw 13 (3 lagen)	246634,43	576368,70	2,70	31,78	29,00	22,78	32,56
G13-04_B	Gebouw 13 (3 lagen)	246634,43	576368,70	5,70	33,77	30,88	24,60	34,47
G13-04_C	Gebouw 13 (3 lagen)	246634,43	576368,70	8,70	35,03	32,00	25,66	35,63
G13-05_A	Gebouw 13 (3 lagen)	246617,66	576363,87	2,70	33,69	31,19	24,72	34,55
G13-05_B	Gebouw 13 (3 lagen)	246617,66	576363,87	5,70	35,70	33,15	26,67	36,53
G13-05_C	Gebouw 13 (3 lagen)	246617,66	576363,87	8,70	37,47	34,91	28,38	38,27
G13-06_A	Gebouw 13 (3 lagen)	246602,69	576362,92	2,70	36,55	34,28	27,65	37,49
G13-06_B	Gebouw 13 (3 lagen)	246602,69	576362,92	5,70	37,89	35,50	28,89	38,77
G13-06_C	Gebouw 13 (3 lagen)	246602,69	576362,92	8,70	39,26	36,81	30,20	40,10
G13-07_A	Gebouw 13 (3 lagen)	246587,72	576361,97	2,70	40,04	37,90	31,21	41,04
G13-07_B	Gebouw 13 (3 lagen)	246587,72	576361,97	5,70	40,71	38,43	31,75	41,63
G13-07_C	Gebouw 13 (3 lagen)	246587,72	576361,97	8,70	41,44	39,06	32,38	42,30
G13-08_A	Gebouw 13 (3 lagen)	246570,47	576364,62	2,70	40,39	38,04	31,33	41,26
G13-08_B	Gebouw 13 (3 lagen)	246570,47	576364,62	5,70	41,48	39,04	32,33	42,29
G13-08_C	Gebouw 13 (3 lagen)	246570,47	576364,62	8,70	41,70	39,22	32,53	42,50
G14-01_A	Gebouw 14 (3 lagen)	246668,21	576373,99	2,70	40,04	37,34	30,43	40,64
G14-01_B	Gebouw 14 (3 lagen)	246668,21	576373,99	5,70	40,69	37,80	30,87	41,18
G14-01_C	Gebouw 14 (3 lagen)	246668,21	576373,99	8,70	41,16	38,25	31,33	41,64
G14-02_A	Gebouw 14 (3 lagen)	246653,24	576372,95	2,70	39,31	36,72	29,90	40,00
G14-02_B	Gebouw 14 (3 lagen)	246653,24	576372,95	5,70	40,39	37,66	30,83	41,00
G14-02_C	Gebouw 14 (3 lagen)	246653,24	576372,95	8,70	40,98	38,22	31,39	41,57
G14-03_A	Gebouw 14 (3 lagen)	246683,17	576375,03	2,70	41,55	38,49	31,33	41,87
G14-03_B	Gebouw 14 (3 lagen)	246683,17	576375,03	5,70	42,10	38,91	31,72	42,35
G14-03_C	Gebouw 14 (3 lagen)	246683,17	576375,03	8,70	42,42	39,22	32,06	42,67
G14-04_A	Gebouw 14 (3 lagen)	246689,69	576372,05	2,70	41,45	37,98	30,42	41,45
G14-04_B	Gebouw 14 (3 lagen)	246689,69	576372,05	5,70	42,33	38,77	31,25	42,30
G14-04_C	Gebouw 14 (3 lagen)	246689,69	576372,05	8,70	42,68	39,12	31,65	42,66
G14-05_A	Gebouw 14 (3 lagen)	246668,68	576367,17	2,70	33,33	30,68	24,20	34,10
G14-05_B	Gebouw 14 (3 lagen)	246668,68	576367,17	5,70	35,50	32,77	26,23	36,20
G14-05_C	Gebouw 14 (3 lagen)	246668,68	576367,17	8,70	37,65	34,87	28,28	38,31
G14-06_A	Gebouw 14 (3 lagen)	246683,64	576368,21	2,70	33,59	30,92	24,44	34,35
G14-06_B	Gebouw 14 (3 lagen)	246683,64	576368,21	5,70	35,48	32,75	26,22	36,19
G14-06_C	Gebouw 14 (3 lagen)	246683,64	576368,21	8,70	37,92	35,14	28,58	38,59
G14-07_A	Gebouw 14 (3 lagen)	246653,72	576366,14	2,70	32,89	30,23	23,66	33,62
G14-07_B	Gebouw 14 (3 lagen)	246653,72	576366,14	5,70	34,77	32,03	25,46	35,46
G14-07_C	Gebouw 14 (3 lagen)	246653,72	576366,14	8,70	37,53	34,77	28,17	38,19
G14-08_A	Gebouw 14 (3 lagen)	246647,19	576369,11	2,70	33,17	30,53	24,10	33,96
G14-08_B	Gebouw 14 (3 lagen)	246647,19	576369,11	5,70	35,13	32,46	26,01	35,90
G14-08_C	Gebouw 14 (3 lagen)	246647,19	576369,11	8,70	37,51	34,82	28,34	38,26
G15-01_A	Gebouw 15 (3 lagen)	246650,27	576322,91	2,70	33,25	30,62	24,26	34,07
G15-01_B	Gebouw 15 (3 lagen)	246650,27	576322,91	5,70	35,28	32,60	26,22	36,07
G15-01_C	Gebouw 15 (3 lagen)	246650,27	576322,91	8,70	38,43	35,85	29,34	39,23
G15-02_A	Gebouw 15 (3 lagen)	246674,29	576328,17	2,70	31,93	29,12	22,54	32,57
G15-02_B	Gebouw 15 (3 lagen)	246674,29	576328,17	5,70	33,73	30,81	24,14	34,28
G15-02_C	Gebouw 15 (3 lagen)	246674,29	576328,17	8,70	33,97	30,84	24,02	34,36
G15-03_A	Gebouw 15 (3 lagen)	246659,34	576327,01	2,70	31,36	28,61	22,06	32,05
G15-03_B	Gebouw 15 (3 lagen)	246659,34	576327,01	5,70	33,55	30,72	24,14	34,18
G15-03_C	Gebouw 15 (3 lagen)	246659,34	576327,01	8,70	33,92	30,94	24,31	34,45
G15-04_A	Gebouw 15 (3 lagen)	246689,25	576329,34	2,70	32,25	29,40	22,81	32,87

Alle getoonde dB-waarden zijn A-gewogen

Omgevingswet, Geomilieu V2025.2 Licentiehouder: Noordelijk Akoestisch Adviesburo BV 24-2-2026 16:23:18

Gemeentewegen - manimale hoogte eerstelijns bebouwing

Rapport: Resultatentabel
Model: => Maximale hoogten - februari 2026
LAeq totaalresultaten voor toetspunten
Groep: Gemeentewegen
Groepsreductie: Nee

Naam Toetspunt	Omschrijving	X	Y	Hoogte	Dag	Avond	Nacht	Lden
G15-04_B	Gebouw 15 (3 lagen)	246689,25	576329,34	5,70	33,67	30,73	24,11	34,23
G15-04_C	Gebouw 15 (3 lagen)	246689,25	576329,34	8,70	33,70	30,59	23,92	34,15
G15-05_A	Gebouw 15 (3 lagen)	246698,84	576326,70	2,70	40,17	36,71	29,16	40,18
G15-05_B	Gebouw 15 (3 lagen)	246698,84	576326,70	5,70	41,01	37,49	30,00	41,00
G15-05_C	Gebouw 15 (3 lagen)	246698,84	576326,70	8,70	41,60	38,10	30,70	41,63
G15-06_A	Gebouw 15 (3 lagen)	246674,70	576321,21	2,70	38,17	35,60	28,78	38,87
G15-06_B	Gebouw 15 (3 lagen)	246674,70	576321,21	5,70	39,27	36,54	29,73	39,88
G15-06_C	Gebouw 15 (3 lagen)	246674,70	576321,21	8,70	40,86	38,13	31,37	41,49
G15-07_A	Gebouw 15 (3 lagen)	246689,84	576322,09	2,70	37,99	35,35	28,53	38,65
G15-07_B	Gebouw 15 (3 lagen)	246689,84	576322,09	5,70	38,98	36,21	29,41	39,57
G15-07_C	Gebouw 15 (3 lagen)	246689,84	576322,09	8,70	40,56	37,79	31,02	41,16
G15-08_A	Gebouw 15 (3 lagen)	246659,86	576320,27	2,70	38,72	36,23	29,45	39,48
G15-08_B	Gebouw 15 (3 lagen)	246659,86	576320,27	5,70	39,89	37,29	30,53	40,59
G15-08_C	Gebouw 15 (3 lagen)	246659,86	576320,27	8,70	41,56	38,92	32,20	42,25
G16-01_A	Gebouw 13 (3 lagen)	246575,84	576319,45	2,70	49,25	46,98	40,22	50,15
G16-01_B	Gebouw 13 (3 lagen)	246575,84	576319,45	5,70	50,30	47,89	41,14	51,12
G16-01_C	Gebouw 13 (3 lagen)	246575,84	576319,45	8,70	50,55	48,09	41,34	51,34
G16-02_A	Gebouw 13 (3 lagen)	246590,92	576324,93	2,70	30,91	28,37	21,99	31,78
G16-02_B	Gebouw 13 (3 lagen)	246590,92	576324,93	5,70	32,09	29,49	23,10	32,92
G16-02_C	Gebouw 13 (3 lagen)	246590,92	576324,93	8,70	31,74	29,05	22,67	32,52
G16-03_A	Gebouw 13 (3 lagen)	246605,89	576325,84	2,70	31,52	28,97	22,57	32,37
G16-03_B	Gebouw 13 (3 lagen)	246605,89	576325,84	5,70	32,79	30,17	23,78	33,61
G16-03_C	Gebouw 13 (3 lagen)	246605,89	576325,84	8,70	32,05	29,33	22,93	32,81
G16-04_A	Gebouw 13 (3 lagen)	246620,86	576326,74	2,70	33,87	31,49	24,95	34,78
G16-04_B	Gebouw 13 (3 lagen)	246620,86	576326,74	5,70	34,74	32,26	25,76	35,60
G16-04_C	Gebouw 13 (3 lagen)	246620,86	576326,74	8,70	33,61	31,02	24,52	34,41
G16-05_A	Gebouw 13 (3 lagen)	246636,49	576323,12	2,70	30,61	27,94	21,37	31,34
G16-05_B	Gebouw 13 (3 lagen)	246636,49	576323,12	5,70	32,85	30,09	23,51	33,52
G16-05_C	Gebouw 13 (3 lagen)	246636,49	576323,12	8,70	35,00	32,16	25,56	35,62
G16-06_A	Gebouw 13 (3 lagen)	246624,11	576318,08	2,70	41,49	39,09	32,33	42,31
G16-06_B	Gebouw 13 (3 lagen)	246624,11	576318,08	5,70	42,45	40,00	33,27	43,25
G16-06_C	Gebouw 13 (3 lagen)	246624,11	576318,08	8,70	43,81	41,30	34,59	44,58
G16-07_A	Gebouw 13 (3 lagen)	246606,40	576316,98	2,70	44,35	41,97	35,22	45,18
G16-07_B	Gebouw 13 (3 lagen)	246606,40	576316,98	5,70	45,28	42,85	36,11	46,09
G16-07_C	Gebouw 13 (3 lagen)	246606,40	576316,98	8,70	46,25	43,77	37,05	47,04
G16-08_A	Gebouw 13 (3 lagen)	246586,45	576315,81	2,70	49,08	46,75	40,00	49,94
G16-08_B	Gebouw 13 (3 lagen)	246586,45	576315,81	5,70	50,12	47,68	40,94	50,92
G16-08_C	Gebouw 13 (3 lagen)	246586,45	576315,81	8,70	50,41	47,93	41,20	51,19
G17-01_A	Gebouw 17 (3 lagen)	246630,95	576357,34	2,70	31,41	28,84	22,41	32,24
G17-01_B	Gebouw 17 (3 lagen)	246630,95	576357,34	5,70	33,75	31,13	24,69	34,55
G17-01_C	Gebouw 17 (3 lagen)	246630,95	576357,34	8,70	34,76	32,08	25,65	35,53
G17-02_A	Gebouw 17 (3 lagen)	246635,66	576344,26	2,70	30,94	28,26	21,90	31,73
G17-02_B	Gebouw 17 (3 lagen)	246635,66	576344,26	5,70	33,27	30,50	24,10	34,00
G17-02_C	Gebouw 17 (3 lagen)	246635,66	576344,26	8,70	34,41	31,57	25,10	35,07
G17-03_A	Gebouw 17 (3 lagen)	246632,94	576330,67	2,70	31,52	28,90	22,35	32,28
G17-03_B	Gebouw 17 (3 lagen)	246632,94	576330,67	5,70	33,79	31,08	24,57	34,51
G17-03_C	Gebouw 17 (3 lagen)	246632,94	576330,67	8,70	38,18	35,50	28,94	38,90
G17-04_A	Gebouw 17 (3 lagen)	246628,23	576343,76	2,70	33,66	31,12	24,69	34,51
G17-04_B	Gebouw 17 (3 lagen)	246628,23	576343,76	5,70	35,71	33,11	26,69	36,53
G17-04_C	Gebouw 17 (3 lagen)	246628,23	576343,76	8,70	37,81	35,20	28,72	38,60
G18-01_A	Gebouw 18 (3 lagen)	246651,97	576359,54	2,70	30,27	27,57	21,18	31,04
G18-01_B	Gebouw 18 (3 lagen)	246651,97	576359,54	5,70	32,28	29,51	23,10	33,00
G18-01_C	Gebouw 18 (3 lagen)	246651,97	576359,54	8,70	33,10	30,23	23,83	33,77
G18-02_A	Gebouw 18 (3 lagen)	246656,88	576345,90	2,70	32,69	29,87	23,02	33,24
G18-02_B	Gebouw 18 (3 lagen)	246656,88	576345,90	5,70	34,49	31,50	24,58	34,92
G18-02_C	Gebouw 18 (3 lagen)	246656,88	576345,90	8,70	35,51	32,37	25,41	35,85

Alle getoonde dB-waarden zijn A-gewogen

Omgevingswet, Geomilieu V2025.2 Licentiehouder: Noordelijk Akoestisch Adviesburo BV 24-2-2026 16:23:18

Gemeentewegen - manimale hoogte eerstelijns bebouwing

Rapport: Resultatentabel
Model: => Maximale hoogten - februari 2026
LAeq totaalresultaten voor toetspunten
Groep: Gemeentewegen
Groepsreductie: Nee

Naam Toetspunt	Omschrijving	X	Y	Hoogte	Dag	Avond	Nacht	Lden
G18-03_A	Gebouw 18 (3 lagen)	246653,72	576332,08	2,70	32,46	29,76	23,15	33,16
G18-03_B	Gebouw 18 (3 lagen)	246653,72	576332,08	5,70	35,05	32,28	25,68	35,71
G18-03_C	Gebouw 18 (3 lagen)	246653,72	576332,08	8,70	38,51	35,77	29,16	39,18
G18-04_A	Gebouw 18 (3 lagen)	246648,81	576345,71	2,70	33,24	30,60	24,24	34,06
G18-04_B	Gebouw 18 (3 lagen)	246648,81	576345,71	5,70	35,09	32,41	26,03	35,88
G18-04_C	Gebouw 18 (3 lagen)	246648,81	576345,71	8,70	37,32	34,67	28,22	38,10
G19-01_A	Gebouw 19 (3 lagen)	246582,01	576286,21	2,70	45,56	43,21	36,50	46,43
G19-01_B	Gebouw 19 (3 lagen)	246582,01	576286,21	5,70	46,70	44,28	37,58	47,53
G19-01_C	Gebouw 19 (3 lagen)	246582,01	576286,21	8,70	47,59	45,10	38,42	48,38
G19-02_A	Gebouw 19 (3 lagen)	246581,19	576300,59	2,70	50,50	48,11	41,35	51,33
G19-02_B	Gebouw 19 (3 lagen)	246581,19	576300,59	5,70	51,65	49,20	42,45	52,44
G19-02_C	Gebouw 19 (3 lagen)	246581,19	576300,59	8,70	51,73	49,26	42,52	52,52
G19-03_A	Gebouw 19 (3 lagen)	246596,57	576307,33	2,70	46,19	43,82	37,06	47,03
G19-03_B	Gebouw 19 (3 lagen)	246596,57	576307,33	5,70	47,18	44,76	38,01	47,99
G19-03_C	Gebouw 19 (3 lagen)	246596,57	576307,33	8,70	47,59	45,13	38,38	48,38
G19-04_A	Gebouw 19 (3 lagen)	246611,49	576308,24	2,70	44,28	41,89	35,14	45,11
G19-04_B	Gebouw 19 (3 lagen)	246611,49	576308,24	5,70	45,24	42,80	36,06	46,04
G19-04_C	Gebouw 19 (3 lagen)	246611,49	576308,24	8,70	45,92	43,45	36,71	46,71
G19-05_A	Gebouw 19 (3 lagen)	246626,51	576309,17	2,70	42,10	39,69	32,94	42,92
G19-05_B	Gebouw 19 (3 lagen)	246626,51	576309,17	5,70	43,01	40,57	33,83	43,81
G19-05_C	Gebouw 19 (3 lagen)	246626,51	576309,17	8,70	43,67	41,19	34,44	44,45
G19-06_A	Gebouw 19 (3 lagen)	246641,48	576310,13	2,70	40,06	37,62	30,87	40,86
G19-06_B	Gebouw 19 (3 lagen)	246641,48	576310,13	5,70	41,02	38,53	31,80	41,80
G19-06_C	Gebouw 19 (3 lagen)	246641,48	576310,13	8,70	41,65	39,14	32,39	42,41
G19-07_A	Gebouw 19 (3 lagen)	246656,56	576311,22	2,70	39,43	36,98	30,20	40,21
G19-07_B	Gebouw 19 (3 lagen)	246656,56	576311,22	5,70	40,36	37,84	31,07	41,11
G19-07_C	Gebouw 19 (3 lagen)	246656,56	576311,22	8,70	40,85	38,28	31,51	41,57
G19-08_A	Gebouw 19 (3 lagen)	246671,60	576312,31	2,70	38,54	36,00	29,17	39,26
G19-08_B	Gebouw 19 (3 lagen)	246671,60	576312,31	5,70	39,30	36,61	29,79	39,93
G19-08_C	Gebouw 19 (3 lagen)	246671,60	576312,31	8,70	39,79	37,07	30,24	40,40
G19-09_A	Gebouw 19 (3 lagen)	246686,48	576313,23	2,70	39,33	36,57	29,57	39,87
G19-09_B	Gebouw 19 (3 lagen)	246686,48	576313,23	5,70	40,25	37,30	30,28	40,68
G19-09_C	Gebouw 19 (3 lagen)	246686,48	576313,23	8,70	40,68	37,69	30,65	41,08
G19-10_A	Gebouw 19 (3 lagen)	246701,37	576309,86	2,70	37,73	34,58	27,35	37,99
G19-10_B	Gebouw 19 (3 lagen)	246701,37	576309,86	5,70	40,05	36,77	29,48	40,22
G19-10_C	Gebouw 19 (3 lagen)	246701,37	576309,86	8,70	41,24	37,88	30,60	41,37
G19-11_A	Gebouw 19 (3 lagen)	246686,78	576305,22	2,70	35,56	32,87	26,40	36,31
G19-11_B	Gebouw 19 (3 lagen)	246686,78	576305,22	5,70	37,33	34,55	27,98	37,99
G19-11_C	Gebouw 19 (3 lagen)	246686,78	576305,22	8,70	39,77	36,95	30,32	40,39
G19-12_A	Gebouw 19 (3 lagen)	246656,89	576303,26	2,70	36,54	34,02	27,49	37,37
G19-12_B	Gebouw 19 (3 lagen)	246656,89	576303,26	5,70	37,97	35,38	28,83	38,75
G19-12_C	Gebouw 19 (3 lagen)	246656,89	576303,26	8,70	40,90	38,28	31,68	41,65
G19-13_A	Gebouw 19 (3 lagen)	246630,39	576301,32	2,70	38,18	35,82	29,22	39,08
G19-13_B	Gebouw 19 (3 lagen)	246630,39	576301,32	5,70	40,43	38,03	31,39	41,29
G19-13_C	Gebouw 19 (3 lagen)	246630,39	576301,32	8,70	42,91	40,42	33,77	43,71
G19-14_A	Gebouw 19 (3 lagen)	246605,15	576299,57	2,70	37,70	35,29	28,75	38,59
G19-14_B	Gebouw 19 (3 lagen)	246605,15	576299,57	5,70	40,53	38,10	31,48	41,38
G19-14_C	Gebouw 19 (3 lagen)	246605,15	576299,57	8,70	43,10	40,60	33,99	43,91
G19-15_A	Gebouw 19 (3 lagen)	246588,34	576289,49	2,70	32,83	30,29	23,87	33,68
G19-15_B	Gebouw 19 (3 lagen)	246588,34	576289,49	5,70	33,78	31,10	24,70	34,56
G19-15_C	Gebouw 19 (3 lagen)	246588,34	576289,49	8,70	34,58	31,81	25,38	35,30
HA-01_A	Hoogte accent	246605,76	576543,83	20,70	47,40	44,28	38,68	48,21
HA-01_B	Hoogte accent	246605,76	576543,83	23,70	47,85	44,78	39,09	48,65
HA-01_C	Hoogte accent	246605,76	576543,83	26,70	48,03	44,96	39,25	48,83
HA-02_A	Hoogte accent	246633,69	576544,56	20,70	46,06	42,84	37,37	46,86
HA-02_B	Hoogte accent	246633,69	576544,56	23,70	46,57	43,39	37,82	47,35

Alle getoonde dB-waarden zijn A-gewogen

Omgevingswet, Geomilieu V2025.2 Licentiehouder: Noordelijk Akoestisch Adviesburo BV 24-2-2026 16:23:18

Gemeentewegen - manimale hoogte eerstelijns bebouwing

Rapport: Resultatentabel
Model: => Maximale hoogten - februari 2026
LAeq totaalresultaten voor toetspunten
Groep: Gemeentewegen
Groepsreductie: Nee

Naam Toetspunt	Omschrijving	X	Y	Hoogte	Dag	Avond	Nacht	Lden
HA-02_C	Hoogte accent	246633,69	576544,56	26,70	46,82	43,65	38,04	47,60
HA-03_A	Hoogte accent	246657,23	576545,60	20,70	45,01	41,71	36,35	45,80
HA-03_B	Hoogte accent	246657,23	576545,60	23,70	45,63	42,38	36,89	46,40
HA-03_C	Hoogte accent	246657,23	576545,60	26,70	45,98	42,76	37,20	46,74
HA-04_A	Hoogte accent	246686,89	576546,59	20,70	44,24	40,88	35,43	44,96
HA-04_B	Hoogte accent	246686,89	576546,59	23,70	44,85	41,55	35,98	45,56
HA-04_C	Hoogte accent	246686,89	576546,59	26,70	45,20	41,91	36,29	45,90
HA-05_A	Hoogte accent	246711,06	576546,90	20,70	43,69	40,39	34,89	44,43
HA-05_B	Hoogte accent	246711,06	576546,90	23,70	44,50	41,20	35,55	45,19
HA-05_C	Hoogte accent	246711,06	576546,90	26,70	44,98	41,70	35,97	45,65
HA-06_A	Hoogte accent	246712,86	576530,81	20,70	42,53	39,11	33,58	43,19
HA-06_B	Hoogte accent	246712,86	576530,81	23,70	44,12	40,71	35,04	44,74
HA-06_C	Hoogte accent	246712,86	576530,81	26,70	44,78	41,41	35,64	45,38
HA-07_A	Hoogte accent	246683,19	576529,07	20,70	42,01	38,44	33,21	42,70
HA-07_B	Hoogte accent	246683,19	576529,07	23,70	43,53	39,99	34,67	44,20
HA-07_C	Hoogte accent	246683,19	576529,07	26,70	44,32	40,88	35,38	44,98
HA-08_A	Hoogte accent	246653,08	576528,20	20,70	43,02	39,62	34,34	43,79
HA-08_B	Hoogte accent	246653,08	576528,20	23,70	44,45	41,01	35,75	45,20
HA-08_C	Hoogte accent	246653,08	576528,20	26,70	44,86	41,44	36,12	45,60
HA-09_A	Hoogte accent	246625,01	576527,33	20,70	44,17	40,91	35,47	44,96
HA-09_B	Hoogte accent	246625,01	576527,33	23,70	45,47	42,13	36,81	46,25
HA-09_C	Hoogte accent	246625,01	576527,33	26,70	46,06	42,78	37,33	46,83
HA-10_A	Hoogte accent	246600,83	576527,48	20,70	44,91	41,60	36,24	45,70
HA-10_B	Hoogte accent	246600,83	576527,48	23,70	46,46	43,17	37,78	47,25
HA-10_C	Hoogte accent	246600,83	576527,48	26,70	47,05	43,82	38,31	47,83

Alle getoonde dB-waarden zijn A-gewogen

Omgevingswet, Geomilieu V2025.2 Licentiehouder: Noordelijk Akoestisch Adviesburo BV 24-2-2026 16:23:18

Hoogezand Noordwest toets Hooezand noord max bouwhoogte

Gemeente Midden-Groningen

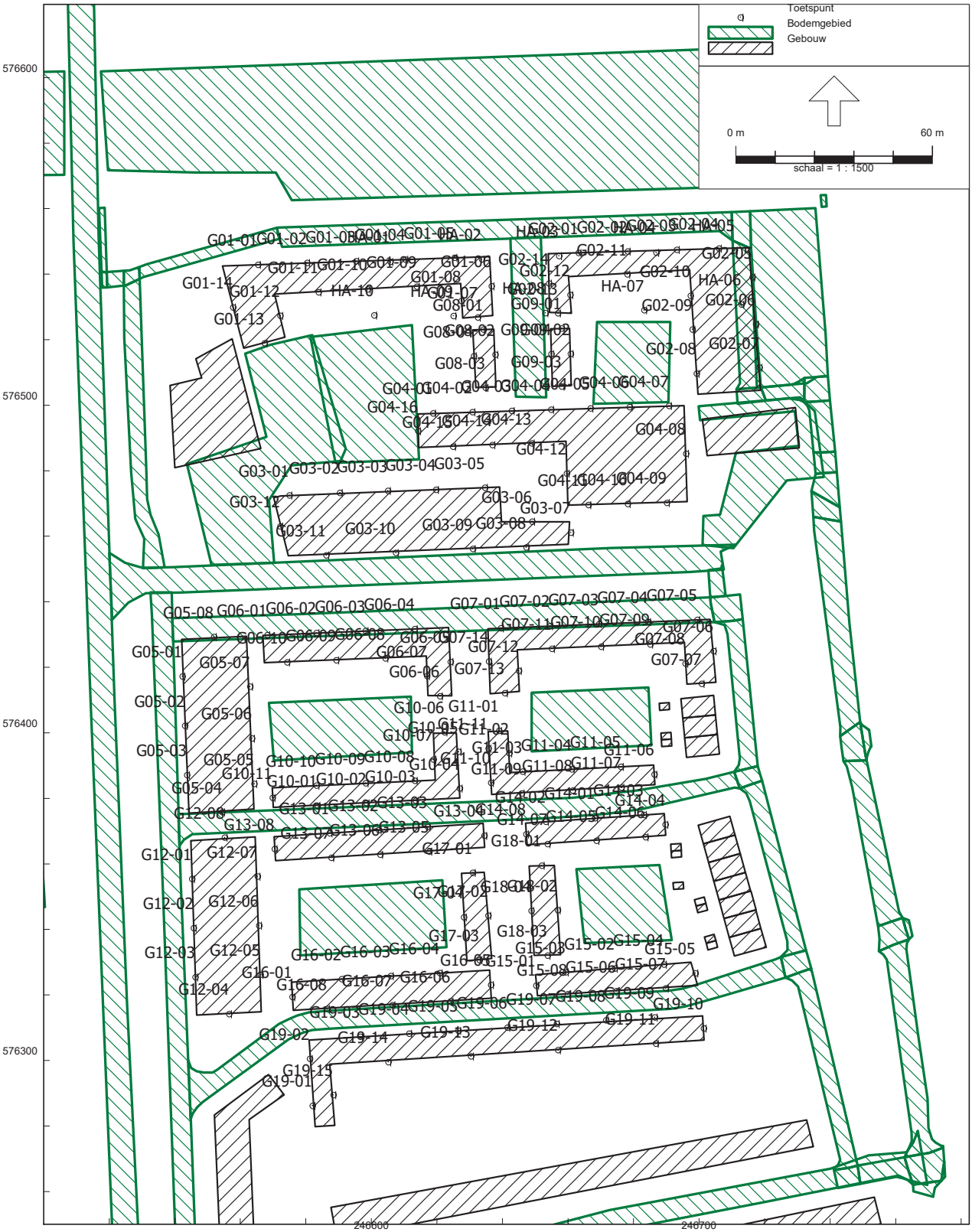

Industrielawaai - IL, [Zonetoetsen en beheermodellen 2017 e.v. - Hoogezand Noordwest toets Hooezand noord max bouwhoogte] , Geomilieu V4.10

Zeeheldenbuurt zonetoets
Maximale bouwhoogtes

Gemeente Midden-Groningen

Rapport: Resultatentabel
Model: Hoogezand Noordwest toets Hooezand noord max bouwhoogte
LAeq totaalresultaten voor toetspunten
Groep: (hoofdgroep)
Groepsreductie: Ja

Naam Toetspunt	Omschrijving	Hoogte	Dag	Avond	Nacht	Etmaal
G01-01_A	Gebouw 1 (6 lagen)	2,70	27,4	25,5	24,7	34,7
G01-01_B	Gebouw 1 (6 lagen)	5,70	27,3	25,4	24,6	34,6
G01-01_C	Gebouw 1 (6 lagen)	8,70	27,7	25,8	25,1	35,1
G01-01_D	Gebouw 1 (6 lagen)	11,70	28,0	26,0	25,3	35,3
G01-01_E	Gebouw 1 (6 lagen)	14,70	29,2	26,7	26,1	36,1
G01-01_F	Gebouw 1 (6 lagen)	17,70	33,7	31,7	31,1	41,1
G01-02_A	Gebouw 1 (6 lagen)	2,70	25,7	23,6	23,0	33,0
G01-02_B	Gebouw 1 (6 lagen)	5,70	25,7	23,6	22,9	32,9
G01-02_C	Gebouw 1 (6 lagen)	8,70	26,1	24,1	23,4	33,4
G01-02_D	Gebouw 1 (6 lagen)	11,70	26,6	24,3	23,6	33,6
G01-02_E	Gebouw 1 (6 lagen)	14,70	27,6	25,0	24,4	34,4
G01-02_F	Gebouw 1 (6 lagen)	17,70	33,1	31,1	30,4	40,4
G01-03_A	Gebouw 1 (6 lagen)	2,70	25,1	23,0	22,4	32,4
G01-03_B	Gebouw 1 (6 lagen)	5,70	24,9	22,8	22,3	32,3
G01-03_C	Gebouw 1 (6 lagen)	8,70	25,4	23,5	23,0	33,0
G01-03_D	Gebouw 1 (6 lagen)	11,70	25,9	23,4	22,9	32,9
G01-03_E	Gebouw 1 (6 lagen)	14,70	26,8	24,1	23,6	33,5
G01-03_F	Gebouw 1 (6 lagen)	17,70	32,7	30,7	30,1	40,1
G01-04_A	Gebouw 1 (6 lagen)	2,70	24,8	22,6	21,9	31,9
G01-04_B	Gebouw 1 (6 lagen)	5,70	24,7	22,5	22,0	32,0
G01-04_C	Gebouw 1 (6 lagen)	8,70	25,4	23,3	22,8	32,8
G01-04_D	Gebouw 1 (6 lagen)	11,70	26,3	23,9	23,4	33,4
G01-04_E	Gebouw 1 (6 lagen)	14,70	26,8	23,8	23,3	33,3
G01-04_F	Gebouw 1 (6 lagen)	17,70	32,3	30,3	29,8	39,8
G01-05_A	Gebouw 1 (6 lagen)	2,70	25,1	22,8	22,0	32,0
G01-05_B	Gebouw 1 (6 lagen)	5,70	25,0	22,7	22,1	32,1
G01-05_C	Gebouw 1 (6 lagen)	8,70	25,7	23,4	23,0	33,0
G01-05_D	Gebouw 1 (6 lagen)	11,70	26,7	24,2	23,8	33,8
G01-05_E	Gebouw 1 (6 lagen)	14,70	26,8	23,7	23,3	33,3
G01-05_F	Gebouw 1 (6 lagen)	17,70	31,4	29,3	28,7	38,7
G01-06_A	Gebouw 1 (6 lagen)	2,70	27,8	26,4	25,9	36,0
G01-06_B	Gebouw 1 (6 lagen)	5,70	28,1	26,7	26,2	36,2
G01-06_C	Gebouw 1 (6 lagen)	8,70	28,8	27,5	27,0	37,0
G01-06_D	Gebouw 1 (6 lagen)	11,70	29,3	27,9	27,4	37,4
G01-06_E	Gebouw 1 (6 lagen)	14,70	29,3	27,8	27,3	37,3
G01-06_F	Gebouw 1 (6 lagen)	17,70	29,9	27,8	27,2	37,2
G01-07_A	Gebouw 1 (6 lagen)	2,70	33,5	31,6	31,2	41,2
G01-07_B	Gebouw 1 (6 lagen)	5,70	34,5	32,7	32,2	42,2
G01-07_C	Gebouw 1 (6 lagen)	8,70	33,8	32,2	31,8	41,8
G01-07_D	Gebouw 1 (6 lagen)	11,70	36,6	34,8	34,4	44,4
G01-07_E	Gebouw 1 (6 lagen)	14,70	36,8	33,5	33,1	43,1
G01-07_F	Gebouw 1 (6 lagen)	17,70	36,9	33,8	33,3	43,3
G01-08_A	Gebouw 1 (6 lagen)	2,70	31,6	29,4	28,5	38,5
G01-08_B	Gebouw 1 (6 lagen)	5,70	31,7	29,5	28,7	38,7
G01-08_C	Gebouw 1 (6 lagen)	8,70	32,4	30,3	29,5	39,5
G01-08_D	Gebouw 1 (6 lagen)	11,70	34,8	32,4	31,9	41,9
G01-08_E	Gebouw 1 (6 lagen)	14,70	38,3	34,8	34,2	44,2
G01-08_F	Gebouw 1 (6 lagen)	17,70	36,7	33,4	32,9	42,9
G01-09_A	Gebouw 1 (6 lagen)	2,70	32,3	30,8	30,5	40,5
G01-09_B	Gebouw 1 (6 lagen)	5,70	32,3	30,9	30,5	40,5
G01-09_C	Gebouw 1 (6 lagen)	8,70	32,7	31,1	30,7	40,7
G01-09_D	Gebouw 1 (6 lagen)	11,70	33,7	32,1	31,7	41,7
G01-09_E	Gebouw 1 (6 lagen)	14,70	36,7	33,8	33,3	43,3
G01-09_F	Gebouw 1 (6 lagen)	17,70	37,1	34,2	33,1	43,1
G01-10_A	Gebouw 1 (6 lagen)	2,70	34,3	32,9	32,6	42,6
G01-10_B	Gebouw 1 (6 lagen)	5,70	33,5	32,1	31,9	41,9
G01-10_C	Gebouw 1 (6 lagen)	8,70	32,7	31,4	31,1	41,1
G01-10_D	Gebouw 1 (6 lagen)	11,70	33,5	32,1	31,8	41,8
G01-10_E	Gebouw 1 (6 lagen)	14,70	36,3	33,3	32,8	42,8

Alle getoonde dB-waarden zijn A-gewogen

Geomilieu V4.10

26-2-2026 17:07:09

Zeeheldenbuurt zonetoets
Maximale bouwhoogtes

Gemeente Midden-Groningen

Rapport: Resultatentabel
Model: Hoogezand Noordwest toets Hooezand noord max bouwhoogte
LAeq totaalresultaten voor toetspunten
Groep: (hoofdgroep)
Groepsreductie: Ja

Naam Toetspunt	Omschrijving	Hoogte	Dag	Avond	Nacht	Etmaal
G01-10_F	Gebouw 1 (6 lagen)	17,70	37,8	35,1	34,3	44,3
G01-11_A	Gebouw 1 (6 lagen)	2,70	33,7	31,2	30,8	40,8
G01-11_B	Gebouw 1 (6 lagen)	5,70	33,4	30,7	30,3	40,3
G01-11_C	Gebouw 1 (6 lagen)	8,70	32,8	30,4	29,9	39,9
G01-11_D	Gebouw 1 (6 lagen)	11,70	30,6	27,9	27,4	37,4
G01-11_E	Gebouw 1 (6 lagen)	14,70	31,8	28,7	28,1	38,1
G01-11_F	Gebouw 1 (6 lagen)	17,70	38,4	36,3	35,6	45,6
G01-12_A	Gebouw 1 (6 lagen)	2,70	33,4	31,7	31,2	41,2
G01-12_B	Gebouw 1 (6 lagen)	5,70	27,9	26,1	25,1	35,1
G01-12_C	Gebouw 1 (6 lagen)	8,70	29,6	28,2	27,4	37,4
G01-12_D	Gebouw 1 (6 lagen)	11,70	24,3	22,0	21,6	31,6
G01-12_E	Gebouw 1 (6 lagen)	14,70	24,1	22,3	21,8	31,8
G01-12_F	Gebouw 1 (6 lagen)	17,70	31,1	29,6	29,1	39,1
G01-13_A	Gebouw 1 (6 lagen)	2,70	30,8	29,0	28,5	38,5
G01-13_B	Gebouw 1 (6 lagen)	5,70	30,2	28,2	27,3	37,3
G01-13_C	Gebouw 1 (6 lagen)	8,70	31,2	29,3	28,3	38,3
G01-13_D	Gebouw 1 (6 lagen)	11,70	29,0	26,8	26,5	36,5
G01-13_E	Gebouw 1 (6 lagen)	14,70	26,4	24,6	24,1	34,1
G01-13_F	Gebouw 1 (6 lagen)	17,70	27,0	25,1	24,5	34,5
G01-14_A	Gebouw 1 (6 lagen)	2,70	40,0	38,0	37,4	47,4
G01-14_B	Gebouw 1 (6 lagen)	5,70	40,3	38,4	37,8	47,8
G01-14_C	Gebouw 1 (6 lagen)	8,70	40,6	38,7	38,1	48,1
G01-14_D	Gebouw 1 (6 lagen)	11,70	40,9	38,9	38,4	48,4
G01-14_E	Gebouw 1 (6 lagen)	14,70	41,1	39,2	38,7	48,7
G01-14_F	Gebouw 1 (6 lagen)	17,70	41,4	39,5	39,0	49,0
G02-01_A	Gebouw 2 (6 lagen)	2,70	25,4	23,4	22,9	32,9
G02-01_B	Gebouw 2 (6 lagen)	5,70	25,5	23,5	23,1	33,0
G02-01_C	Gebouw 2 (6 lagen)	8,70	26,2	24,0	23,5	33,5
G02-01_D	Gebouw 2 (6 lagen)	11,70	26,7	24,5	24,0	34,0
G02-01_E	Gebouw 2 (6 lagen)	14,70	27,5	25,1	24,6	34,6
G02-01_F	Gebouw 2 (6 lagen)	17,70	30,2	27,6	27,0	37,0
G02-02_A	Gebouw 2 (6 lagen)	2,70	24,4	21,7	21,3	31,3
G02-02_B	Gebouw 2 (6 lagen)	5,70	24,4	21,8	21,4	31,4
G02-02_C	Gebouw 2 (6 lagen)	8,70	24,9	22,2	21,8	31,8
G02-02_D	Gebouw 2 (6 lagen)	11,70	25,4	22,6	22,1	32,1
G02-02_E	Gebouw 2 (6 lagen)	14,70	26,1	23,2	22,8	32,8
G02-02_F	Gebouw 2 (6 lagen)	17,70	29,7	27,0	26,5	36,5
G02-03_A	Gebouw 2 (6 lagen)	2,70	23,0	20,3	19,9	29,9
G02-03_B	Gebouw 2 (6 lagen)	5,70	23,0	20,3	20,0	30,0
G02-03_C	Gebouw 2 (6 lagen)	8,70	23,6	20,7	20,4	30,4
G02-03_D	Gebouw 2 (6 lagen)	11,70	24,0	21,1	20,8	30,8
G02-03_E	Gebouw 2 (6 lagen)	14,70	24,9	21,7	21,4	31,4
G02-03_F	Gebouw 2 (6 lagen)	17,70	29,8	27,0	26,6	36,6
G02-04_A	Gebouw 2 (6 lagen)	2,70	22,4	19,6	19,2	29,2
G02-04_B	Gebouw 2 (6 lagen)	5,70	22,5	19,7	19,3	29,3
G02-04_C	Gebouw 2 (6 lagen)	8,70	23,0	20,1	19,8	29,8
G02-04_D	Gebouw 2 (6 lagen)	11,70	23,5	20,4	20,1	30,1
G02-04_E	Gebouw 2 (6 lagen)	14,70	24,3	21,1	20,8	30,8
G02-04_F	Gebouw 2 (6 lagen)	17,70	29,8	27,3	26,9	36,9
G02-05_A	Gebouw 2 (6 lagen)	2,70	20,8	18,3	18,0	28,0
G02-05_B	Gebouw 2 (6 lagen)	5,70	20,7	18,3	17,9	27,9
G02-05_C	Gebouw 2 (6 lagen)	8,70	20,9	18,5	18,2	28,2
G02-05_D	Gebouw 2 (6 lagen)	11,70	21,3	19,0	18,6	28,6
G02-05_E	Gebouw 2 (6 lagen)	14,70	22,2	20,0	19,7	29,7
G02-05_F	Gebouw 2 (6 lagen)	17,70	30,8	28,4	28,1	38,1
G02-06_A	Gebouw 2 (6 lagen)	2,70	21,5	19,1	18,7	28,7
G02-06_B	Gebouw 2 (6 lagen)	5,70	21,3	18,9	18,5	28,5
G02-06_C	Gebouw 2 (6 lagen)	8,70	21,6	19,2	18,9	28,9
G02-06_D	Gebouw 2 (6 lagen)	11,70	22,0	19,7	19,4	29,4

Alle getoonde dB-waarden zijn A-gewogen

Geomilieu V4.10

26-2-2026 17:07:09

Zeeheldenbuurt zonetoets
Maximale bouwhoogtes

Gemeente Midden-Groningen

Rapport: Resultatentabel
Model: Hoogezand Noordwest toets Hooezand noord max bouwhoogte
LAeq totaalresultaten voor toetspunten
Groep: (hoofdgroep)
Groepsreductie: Ja

Naam Toetspunt	Omschrijving	Hoogte	Dag	Avond	Nacht	Etmaal
G02-06_E	Gebouw 2 (6 lagen)	14,70	22,7	20,5	20,2	30,2
G02-06_F	Gebouw 2 (6 lagen)	17,70	30,9	28,9	28,6	38,6
G02-07_A	Gebouw 2 (6 lagen)	2,70	22,6	20,0	19,7	29,7
G02-07_B	Gebouw 2 (6 lagen)	5,70	22,5	20,1	19,8	29,8
G02-07_C	Gebouw 2 (6 lagen)	8,70	22,9	20,5	20,2	30,2
G02-07_D	Gebouw 2 (6 lagen)	11,70	23,3	21,0	20,7	30,7
G02-07_E	Gebouw 2 (6 lagen)	14,70	24,1	22,0	21,7	31,7
G02-07_F	Gebouw 2 (6 lagen)	17,70	31,1	28,9	28,6	38,6
G02-08_A	Gebouw 2 (6 lagen)	2,70	27,5	25,8	25,4	35,4
G02-08_B	Gebouw 2 (6 lagen)	5,70	28,1	26,4	26,0	36,0
G02-08_C	Gebouw 2 (6 lagen)	8,70	29,7	27,9	27,5	37,5
G02-08_D	Gebouw 2 (6 lagen)	11,70	34,0	30,8	30,3	40,3
G02-08_E	Gebouw 2 (6 lagen)	14,70	40,0	37,3	36,9	46,9
G02-08_F	Gebouw 2 (6 lagen)	17,70	40,0	37,6	37,2	47,2
G02-09_A	Gebouw 2 (6 lagen)	2,70	29,2	27,6	27,4	37,4
G02-09_B	Gebouw 2 (6 lagen)	5,70	30,3	28,8	28,5	38,5
G02-09_C	Gebouw 2 (6 lagen)	8,70	32,8	31,2	31,0	41,0
G02-09_D	Gebouw 2 (6 lagen)	11,70	37,0	35,1	34,8	44,8
G02-09_E	Gebouw 2 (6 lagen)	14,70	40,3	37,4	37,1	47,1
G02-09_F	Gebouw 2 (6 lagen)	17,70	39,8	37,3	37,0	47,0
G02-10_A	Gebouw 2 (6 lagen)	2,70	29,9	28,3	28,0	38,0
G02-10_B	Gebouw 2 (6 lagen)	5,70	31,9	30,3	30,0	40,0
G02-10_C	Gebouw 2 (6 lagen)	8,70	35,6	33,8	33,6	43,6
G02-10_D	Gebouw 2 (6 lagen)	11,70	37,7	35,7	35,5	45,5
G02-10_E	Gebouw 2 (6 lagen)	14,70	40,1	37,2	36,9	46,9
G02-10_F	Gebouw 2 (6 lagen)	17,70	39,3	36,8	36,4	46,4
G02-11_A	Gebouw 2 (6 lagen)	2,70	29,2	27,4	27,1	37,0
G02-11_B	Gebouw 2 (6 lagen)	5,70	32,4	30,5	30,1	40,1
G02-11_C	Gebouw 2 (6 lagen)	8,70	33,4	31,6	31,3	41,3
G02-11_D	Gebouw 2 (6 lagen)	11,70	35,5	33,4	33,0	43,0
G02-11_E	Gebouw 2 (6 lagen)	14,70	39,0	35,8	35,3	45,3
G02-11_F	Gebouw 2 (6 lagen)	17,70	37,8	34,8	34,5	44,5
G02-12_A	Gebouw 2 (6 lagen)	2,70	27,9	26,4	26,1	36,1
G02-12_B	Gebouw 2 (6 lagen)	5,70	29,2	27,7	27,4	37,4
G02-12_C	Gebouw 2 (6 lagen)	8,70	31,3	29,7	29,4	39,4
G02-12_D	Gebouw 2 (6 lagen)	11,70	34,1	32,3	32,0	42,0
G02-12_E	Gebouw 2 (6 lagen)	14,70	34,6	32,8	32,4	42,4
G02-12_F	Gebouw 2 (6 lagen)	17,70	29,3	27,0	26,6	36,5
G02-13_A	Gebouw 2 (6 lagen)	2,70	30,5	29,1	28,7	38,7
G02-13_B	Gebouw 2 (6 lagen)	5,70	32,0	30,5	30,2	40,2
G02-13_C	Gebouw 2 (6 lagen)	8,70	36,3	34,4	34,2	44,2
G02-13_D	Gebouw 2 (6 lagen)	11,70	38,0	36,1	35,8	45,8
G02-13_E	Gebouw 2 (6 lagen)	14,70	39,9	37,4	37,1	47,1
G02-13_F	Gebouw 2 (6 lagen)	17,70	38,8	35,9	35,6	45,6
G02-14_A	Gebouw 2 (6 lagen)	2,70	30,8	28,7	28,5	38,5
G02-14_B	Gebouw 2 (6 lagen)	5,70	30,9	28,8	28,5	38,5
G02-14_C	Gebouw 2 (6 lagen)	8,70	31,7	29,6	29,3	39,3
G02-14_D	Gebouw 2 (6 lagen)	11,70	33,1	30,7	30,3	40,3
G02-14_E	Gebouw 2 (6 lagen)	14,70	36,9	33,6	33,2	43,2
G02-14_F	Gebouw 2 (6 lagen)	17,70	37,1	33,7	33,3	43,3
G03-01_A	Gebouw 3 (5 lagen)	2,70	36,7	33,3	32,6	42,6
G03-01_B	Gebouw 3 (5 lagen)	5,70	36,6	33,3	32,5	42,5
G03-01_C	Gebouw 3 (5 lagen)	8,70	36,8	33,5	32,8	42,8
G03-01_D	Gebouw 3 (5 lagen)	11,70	37,0	33,8	33,1	43,1
G03-01_E	Gebouw 3 (5 lagen)	14,70	38,6	36,0	35,4	45,4
G03-02_A	Gebouw 3 (5 lagen)	2,70	30,7	28,0	27,1	37,1
G03-02_B	Gebouw 3 (5 lagen)	5,70	30,7	27,9	27,0	37,0
G03-02_C	Gebouw 3 (5 lagen)	8,70	31,0	28,2	27,4	37,4
G03-02_D	Gebouw 3 (5 lagen)	11,70	31,4	28,7	27,9	37,9

Alle getoonde dB-waarden zijn A-gewogen

Geomilieu V4.10

26-2-2026 17:07:09

Zeeheldenbuurt zonetoets
Maximale bouwhoogtes

Gemeente Midden-Groningen

Rapport: Resultatentabel
Model: Hoogezand Noordwest toets Hooezand noord max bouwhoogte
LAeq totaalresultaten voor toetspunten
Groep: (hoofdgroep)
Groepsreductie: Ja

Naam Toetspunt	Omschrijving	Hoogte	Dag	Avond	Nacht	Etmaal
G03-02_E	Gebouw 3 (5 lagen)	14,70	35,9	33,9	33,3	43,3
G03-03_A	Gebouw 3 (5 lagen)	2,70	29,9	26,7	26,0	36,0
G03-03_B	Gebouw 3 (5 lagen)	5,70	29,9	26,7	26,0	36,0
G03-03_C	Gebouw 3 (5 lagen)	8,70	30,2	27,1	26,4	36,4
G03-03_D	Gebouw 3 (5 lagen)	11,70	30,8	27,5	26,9	36,9
G03-03_E	Gebouw 3 (5 lagen)	14,70	35,4	33,4	32,8	42,8
G03-04_A	Gebouw 3 (5 lagen)	2,70	31,5	27,8	27,2	37,2
G03-04_B	Gebouw 3 (5 lagen)	5,70	31,6	27,9	27,3	37,3
G03-04_C	Gebouw 3 (5 lagen)	8,70	31,8	28,2	27,7	37,7
G03-04_D	Gebouw 3 (5 lagen)	11,70	33,3	28,3	27,8	37,8
G03-04_E	Gebouw 3 (5 lagen)	14,70	33,7	31,4	30,9	40,9
G03-05_A	Gebouw 3 (5 lagen)	2,70	30,0	27,3	26,9	36,9
G03-05_B	Gebouw 3 (5 lagen)	5,70	30,1	27,5	27,0	37,0
G03-05_C	Gebouw 3 (5 lagen)	8,70	30,2	27,5	27,2	37,2
G03-05_D	Gebouw 3 (5 lagen)	11,70	31,4	28,7	28,1	38,1
G03-05_E	Gebouw 3 (5 lagen)	14,70	33,5	31,4	30,9	40,9
G03-06_A	Gebouw 3 (5 lagen)	2,70	24,0	21,7	21,3	31,3
G03-06_B	Gebouw 3 (5 lagen)	5,70	24,2	21,9	21,5	31,5
G03-06_C	Gebouw 3 (5 lagen)	8,70	25,1	22,9	22,6	32,6
G03-06_D	Gebouw 3 (5 lagen)	11,70	28,4	25,3	24,9	34,9
G03-06_E	Gebouw 3 (5 lagen)	14,70	33,1	31,1	30,6	40,6
G03-07_A	Gebouw 3 (5 lagen)	2,70	26,8	23,9	23,4	33,4
G03-07_B	Gebouw 3 (5 lagen)	5,70	27,0	24,1	23,6	33,6
G03-07_C	Gebouw 3 (5 lagen)	8,70	27,9	25,1	24,6	34,6
G03-07_D	Gebouw 3 (5 lagen)	11,70	28,8	25,9	25,5	35,5
G03-07_E	Gebouw 3 (5 lagen)	14,70	34,1	31,8	31,3	41,3
G03-08_A	Gebouw 3 (5 lagen)	2,70	35,5	33,7	32,7	42,7
G03-08_B	Gebouw 3 (5 lagen)	5,70	35,9	33,9	32,9	42,9
G03-08_C	Gebouw 3 (5 lagen)	8,70	36,2	34,3	33,3	43,3
G03-08_D	Gebouw 3 (5 lagen)	11,70	37,0	35,0	34,2	44,2
G03-08_E	Gebouw 3 (5 lagen)	14,70	41,0	38,4	37,8	47,8
G03-09_A	Gebouw 3 (5 lagen)	2,70	36,9	35,3	34,5	44,5
G03-09_B	Gebouw 3 (5 lagen)	5,70	37,1	35,5	34,7	44,7
G03-09_C	Gebouw 3 (5 lagen)	8,70	37,3	35,7	35,0	45,0
G03-09_D	Gebouw 3 (5 lagen)	11,70	37,9	36,2	35,5	45,5
G03-09_E	Gebouw 3 (5 lagen)	14,70	40,8	38,4	37,8	47,8
G03-10_A	Gebouw 3 (5 lagen)	2,70	38,7	37,0	36,4	46,4
G03-10_B	Gebouw 3 (5 lagen)	5,70	38,9	37,2	36,6	46,6
G03-10_C	Gebouw 3 (5 lagen)	8,70	39,2	37,5	36,9	46,9
G03-10_D	Gebouw 3 (5 lagen)	11,70	39,7	38,0	37,4	47,4
G03-10_E	Gebouw 3 (5 lagen)	14,70	41,0	38,9	38,4	48,4
G03-11_A	Gebouw 3 (5 lagen)	2,70	39,8	38,0	37,5	47,5
G03-11_B	Gebouw 3 (5 lagen)	5,70	40,0	38,2	37,6	47,6
G03-11_C	Gebouw 3 (5 lagen)	8,70	40,3	38,5	37,9	47,9
G03-11_D	Gebouw 3 (5 lagen)	11,70	40,6	38,7	38,2	48,2
G03-11_E	Gebouw 3 (5 lagen)	14,70	41,1	39,2	38,7	48,7
G03-12_A	Gebouw 3 (5 lagen)	2,70	41,2	38,8	38,3	48,3
G03-12_B	Gebouw 3 (5 lagen)	5,70	41,4	39,0	38,5	48,5
G03-12_C	Gebouw 3 (5 lagen)	8,70	41,6	39,3	38,8	48,8
G03-12_D	Gebouw 3 (5 lagen)	11,70	41,8	39,6	39,0	49,0
G03-12_E	Gebouw 3 (5 lagen)	14,70	42,2	39,9	39,4	49,4
G04-01_A	Gebouw 4 (5 lagen)	2,70	31,4	29,6	28,9	38,9
G04-01_B	Gebouw 4 (5 lagen)	5,70	31,3	29,5	28,8	38,8
G04-01_C	Gebouw 4 (5 lagen)	8,70	31,7	29,9	29,2	39,2
G04-01_D	Gebouw 4 (5 lagen)	11,70	32,8	30,4	29,7	39,7
G04-01_E	Gebouw 4 (5 lagen)	14,70	36,0	33,1	32,4	42,4
G04-02_A	Gebouw 4 (5 lagen)	2,70	29,4	27,9	27,4	37,4
G04-02_B	Gebouw 4 (5 lagen)	5,70	29,6	28,0	27,5	37,5
G04-02_C	Gebouw 4 (5 lagen)	8,70	30,1	28,4	27,9	37,9

Alle getoonde dB-waarden zijn A-gewogen

Geomilieu V4.10

26-2-2026 17:07:09

Zeeheldenbuurt zonetoets
Maximale bouwhoogtes

Gemeente Midden-Groningen

Rapport: Resultatentabel
Model: Hoogezand Noordwest toets Hooezand noord max bouwhoogte
LAeq totaalresultaten voor toetspunten
Groep: (hoofdgroep)
Groepsreductie: Ja

Naam Toetspunt	Omschrijving	Hoogte	Dag	Avond	Nacht	Etmaal
G04-02_D	Gebouw 4 (5 lagen)	11,70	31,9	29,4	28,9	39,0
G04-02_E	Gebouw 4 (5 lagen)	14,70	35,6	32,5	32,0	42,0
G04-03_A	Gebouw 4 (5 lagen)	2,70	26,5	24,6	23,9	34,0
G04-03_B	Gebouw 4 (5 lagen)	5,70	26,8	25,0	24,4	34,4
G04-03_C	Gebouw 4 (5 lagen)	8,70	29,5	27,5	27,1	37,1
G04-03_D	Gebouw 4 (5 lagen)	11,70	33,0	29,3	28,7	38,7
G04-03_E	Gebouw 4 (5 lagen)	14,70	35,1	32,2	31,7	41,7
G04-04_A	Gebouw 4 (5 lagen)	2,70	31,2	29,2	28,7	38,7
G04-04_B	Gebouw 4 (5 lagen)	5,70	31,7	29,6	29,2	39,2
G04-04_C	Gebouw 4 (5 lagen)	8,70	28,0	26,0	25,6	35,6
G04-04_D	Gebouw 4 (5 lagen)	11,70	31,0	28,5	28,1	38,1
G04-04_E	Gebouw 4 (5 lagen)	14,70	34,8	31,4	30,9	40,9
G04-05_A	Gebouw 4 (5 lagen)	2,70	25,9	23,7	23,2	33,2
G04-05_B	Gebouw 4 (5 lagen)	5,70	26,1	24,0	23,5	33,5
G04-05_C	Gebouw 4 (5 lagen)	8,70	27,5	25,4	24,9	34,9
G04-05_D	Gebouw 4 (5 lagen)	11,70	30,1	27,2	26,8	36,8
G04-05_E	Gebouw 4 (5 lagen)	14,70	34,2	30,2	29,8	39,8
G04-06_A	Gebouw 4 (5 lagen)	2,70	25,7	24,0	23,6	33,6
G04-06_B	Gebouw 4 (5 lagen)	5,70	26,3	24,6	24,2	34,2
G04-06_C	Gebouw 4 (5 lagen)	8,70	27,1	25,3	24,9	35,0
G04-06_D	Gebouw 4 (5 lagen)	11,70	28,0	26,7	26,4	36,5
G04-06_E	Gebouw 4 (5 lagen)	14,70	32,0	30,3	29,9	39,9
G04-07_A	Gebouw 4 (5 lagen)	2,70	25,7	23,6	23,2	33,2
G04-07_B	Gebouw 4 (5 lagen)	5,70	26,4	24,3	24,0	34,0
G04-07_C	Gebouw 4 (5 lagen)	8,70	27,2	25,1	24,8	34,8
G04-07_D	Gebouw 4 (5 lagen)	11,70	27,3	24,0	23,7	33,7
G04-07_E	Gebouw 4 (5 lagen)	14,70	32,5	30,0	29,6	39,6
G04-08_A	Gebouw 4 (5 lagen)	2,70	22,6	20,1	19,7	29,7
G04-08_B	Gebouw 4 (5 lagen)	5,70	22,4	19,9	19,6	29,6
G04-08_C	Gebouw 4 (5 lagen)	8,70	23,2	20,5	20,1	30,1
G04-08_D	Gebouw 4 (5 lagen)	11,70	23,9	21,3	20,9	30,9
G04-08_E	Gebouw 4 (5 lagen)	14,70	30,1	28,0	27,7	37,7
G04-09_A	Gebouw 4 (5 lagen)	2,70	29,3	27,4	27,0	37,0
G04-09_B	Gebouw 4 (5 lagen)	5,70	29,6	27,7	27,3	37,3
G04-09_C	Gebouw 4 (5 lagen)	8,70	30,7	28,8	28,4	38,4
G04-09_D	Gebouw 4 (5 lagen)	11,70	33,7	31,7	31,3	41,3
G04-09_E	Gebouw 4 (5 lagen)	14,70	40,1	37,5	37,0	47,0
G04-10_A	Gebouw 4 (5 lagen)	2,70	27,5	25,6	25,2	35,2
G04-10_B	Gebouw 4 (5 lagen)	5,70	28,0	26,1	25,7	35,7
G04-10_C	Gebouw 4 (5 lagen)	8,70	29,1	27,3	26,9	36,9
G04-10_D	Gebouw 4 (5 lagen)	11,70	32,1	30,1	29,6	39,6
G04-10_E	Gebouw 4 (5 lagen)	14,70	40,1	37,5	37,0	47,0
G04-11_A	Gebouw 4 (5 lagen)	2,70	27,5	25,1	24,6	34,6
G04-11_B	Gebouw 4 (5 lagen)	5,70	27,9	25,4	24,9	35,0
G04-11_C	Gebouw 4 (5 lagen)	8,70	28,8	26,5	26,0	36,0
G04-11_D	Gebouw 4 (5 lagen)	11,70	31,5	29,2	28,7	38,7
G04-11_E	Gebouw 4 (5 lagen)	14,70	40,0	37,4	36,9	46,9
G04-12_A	Gebouw 4 (5 lagen)	2,70	30,8	28,9	28,5	38,5
G04-12_B	Gebouw 4 (5 lagen)	5,70	31,3	29,5	29,1	39,1
G04-12_C	Gebouw 4 (5 lagen)	8,70	32,4	30,6	30,3	40,3
G04-12_D	Gebouw 4 (5 lagen)	11,70	36,0	34,1	33,7	43,7
G04-12_E	Gebouw 4 (5 lagen)	14,70	40,2	37,7	37,2	47,2
G04-13_A	Gebouw 4 (5 lagen)	2,70	32,5	30,6	28,7	38,7
G04-13_B	Gebouw 4 (5 lagen)	5,70	32,9	31,0	29,2	39,2
G04-13_C	Gebouw 4 (5 lagen)	8,70	33,8	32,0	30,4	40,5
G04-13_D	Gebouw 4 (5 lagen)	11,70	36,5	34,8	33,8	43,8
G04-13_E	Gebouw 4 (5 lagen)	14,70	40,6	38,2	37,7	47,7
G04-14_A	Gebouw 4 (5 lagen)	2,70	33,1	31,5	29,7	39,7
G04-14_B	Gebouw 4 (5 lagen)	5,70	33,4	31,8	30,0	40,0

Alle getoonde dB-waarden zijn A-gewogen

Geomilieu V4.10

26-2-2026 17:07:09

Zeeheldenbuurt zonetoets
Maximale bouwhoogtes

Gemeente Midden-Groningen

Rapport: Resultatentabel
Model: Hoogezand Noordwest toets Hooezand noord max bouwhoogte
LAeq totaalresultaten voor toetspunten
Groep: (hoofdgroep)
Groepsreductie: Ja

Naam Toetspunt	Omschrijving	Hoogte	Dag	Avond	Nacht	Etmaal
G04-14_C	Gebouw 4 (5 lagen)	8,70	34,2	32,7	31,1	41,1
G04-14_D	Gebouw 4 (5 lagen)	11,70	36,7	35,1	33,9	43,9
G04-14_E	Gebouw 4 (5 lagen)	14,70	40,8	38,5	38,0	48,0
G04-15_A	Gebouw 4 (5 lagen)	2,70	34,6	33,2	31,9	42,0
G04-15_B	Gebouw 4 (5 lagen)	5,70	34,8	33,4	32,2	42,2
G04-15_C	Gebouw 4 (5 lagen)	8,70	35,5	34,0	32,9	42,9
G04-15_D	Gebouw 4 (5 lagen)	11,70	37,5	36,0	35,0	45,0
G04-15_E	Gebouw 4 (5 lagen)	14,70	41,0	38,8	38,3	48,3
G04-16_A	Gebouw 4 (5 lagen)	2,70	38,5	36,9	36,3	46,3
G04-16_B	Gebouw 4 (5 lagen)	5,70	38,7	37,0	36,4	46,4
G04-16_C	Gebouw 4 (5 lagen)	8,70	38,9	37,2	36,6	46,6
G04-16_D	Gebouw 4 (5 lagen)	11,70	39,6	37,6	37,0	47,0
G04-16_E	Gebouw 4 (5 lagen)	14,70	41,7	39,2	38,7	48,7
G05-01_A	Gebouw 5 (6 lagen)	2,70	41,7	39,5	38,9	48,9
G05-01_B	Gebouw 5 (6 lagen)	5,70	42,3	40,1	39,5	49,5
G05-01_C	Gebouw 5 (6 lagen)	8,70	42,7	40,5	40,0	50,0
G05-01_D	Gebouw 5 (6 lagen)	11,70	43,1	40,9	40,4	50,4
G05-01_E	Gebouw 5 (6 lagen)	14,70	43,4	41,3	40,8	50,8
G05-01_F	Gebouw 5 (6 lagen)	17,70	43,9	41,7	41,2	51,2
G05-02_A	Gebouw 5 (6 lagen)	2,70	42,0	39,5	38,9	48,9
G05-02_B	Gebouw 5 (6 lagen)	5,70	42,6	40,1	39,6	49,6
G05-02_C	Gebouw 5 (6 lagen)	8,70	43,0	40,6	40,1	50,1
G05-02_D	Gebouw 5 (6 lagen)	11,70	43,3	41,0	40,5	50,5
G05-02_E	Gebouw 5 (6 lagen)	14,70	43,7	41,4	40,9	50,9
G05-02_F	Gebouw 5 (6 lagen)	17,70	44,0	41,8	41,3	51,3
G05-03_A	Gebouw 5 (6 lagen)	2,70	42,2	39,6	39,0	49,0
G05-03_B	Gebouw 5 (6 lagen)	5,70	42,8	40,3	39,7	49,7
G05-03_C	Gebouw 5 (6 lagen)	8,70	43,2	40,7	40,2	50,2
G05-03_D	Gebouw 5 (6 lagen)	11,70	43,5	41,0	40,5	50,5
G05-03_E	Gebouw 5 (6 lagen)	14,70	43,9	41,4	40,9	50,9
G05-03_F	Gebouw 5 (6 lagen)	17,70	44,6	41,8	41,3	51,3
G05-04_A	Gebouw 5 (6 lagen)	2,70	40,6	38,5	38,1	48,1
G05-04_B	Gebouw 5 (6 lagen)	5,70	41,1	39,0	38,6	48,6
G05-04_C	Gebouw 5 (6 lagen)	8,70	41,4	39,4	39,0	49,0
G05-04_D	Gebouw 5 (6 lagen)	11,70	41,8	39,8	39,3	49,3
G05-04_E	Gebouw 5 (6 lagen)	14,70	42,5	40,1	39,7	49,7
G05-04_F	Gebouw 5 (6 lagen)	17,70	43,6	41,3	40,9	50,9
G05-05_A	Gebouw 5 (6 lagen)	2,70	27,3	25,1	24,4	34,4
G05-05_B	Gebouw 5 (6 lagen)	5,70	26,4	23,7	23,2	33,2
G05-05_C	Gebouw 5 (6 lagen)	8,70	26,2	23,4	23,0	33,0
G05-05_D	Gebouw 5 (6 lagen)	11,70	26,9	24,0	23,6	33,6
G05-05_E	Gebouw 5 (6 lagen)	14,70	27,8	25,2	24,8	34,8
G05-05_F	Gebouw 5 (6 lagen)	17,70	35,8	33,3	32,9	42,9
G05-06_A	Gebouw 5 (6 lagen)	2,70	30,4	28,6	28,1	38,1
G05-06_B	Gebouw 5 (6 lagen)	5,70	24,6	22,1	21,6	31,6
G05-06_C	Gebouw 5 (6 lagen)	8,70	24,9	22,4	22,0	32,0
G05-06_D	Gebouw 5 (6 lagen)	11,70	25,0	22,8	22,3	32,3
G05-06_E	Gebouw 5 (6 lagen)	14,70	26,0	24,0	23,6	33,6
G05-06_F	Gebouw 5 (6 lagen)	17,70	34,9	32,9	32,4	42,4
G05-07_A	Gebouw 5 (6 lagen)	2,70	26,3	24,2	23,3	33,3
G05-07_B	Gebouw 5 (6 lagen)	5,70	25,3	23,1	22,1	32,1
G05-07_C	Gebouw 5 (6 lagen)	8,70	25,9	23,9	22,7	32,7
G05-07_D	Gebouw 5 (6 lagen)	11,70	24,7	22,5	22,1	32,1
G05-07_E	Gebouw 5 (6 lagen)	14,70	25,8	23,9	23,4	33,4
G05-07_F	Gebouw 5 (6 lagen)	17,70	35,0	33,1	32,7	42,7
G05-08_A	Gebouw 5 (6 lagen)	2,70	33,6	31,4	30,1	40,1
G05-08_B	Gebouw 5 (6 lagen)	5,70	33,8	31,6	30,3	40,3
G05-08_C	Gebouw 5 (6 lagen)	8,70	34,0	31,8	30,6	40,6
G05-08_D	Gebouw 5 (6 lagen)	11,70	34,0	31,7	30,4	40,4

Alle getoonde dB-waarden zijn A-gewogen

Geomilieu V4.10

26-2-2026 17:07:09

Zeeheldenbuurt zonetoets
Maximale bouwhoogtes

Gemeente Midden-Groningen

Rapport: Resultatentabel
Model: Hoogezand Noordwest toets Hooezand noord max bouwhoogte
LAeq totaalresultaten voor toetspunten
Groep: (hoofdgroep)
Groepsreductie: Ja

Naam Toetspunt	Omschrijving	Hoogte	Dag	Avond	Nacht	Etmaal
G05-08_E	Gebouw 5 (6 lagen)	14,70	34,3	32,0	31,0	41,0
G05-08_F	Gebouw 5 (6 lagen)	17,70	38,3	36,4	35,7	45,7
G06-01_A	Gebouw 6 (5 lagen)	2,70	32,7	29,8	28,9	38,9
G06-01_B	Gebouw 6 (5 lagen)	5,70	32,4	29,6	28,6	38,6
G06-01_C	Gebouw 6 (5 lagen)	8,70	32,5	29,6	28,6	38,6
G06-01_D	Gebouw 6 (5 lagen)	11,70	32,9	30,1	29,1	39,1
G06-01_E	Gebouw 6 (5 lagen)	14,70	33,7	31,3	30,5	40,5
G06-02_A	Gebouw 6 (5 lagen)	2,70	31,4	27,9	26,6	36,6
G06-02_B	Gebouw 6 (5 lagen)	5,70	31,4	27,9	26,8	36,8
G06-02_C	Gebouw 6 (5 lagen)	8,70	31,6	28,3	27,1	37,1
G06-02_D	Gebouw 6 (5 lagen)	11,70	32,2	29,1	28,1	38,1
G06-02_E	Gebouw 6 (5 lagen)	14,70	34,8	32,2	31,4	41,4
G06-03_A	Gebouw 6 (5 lagen)	2,70	34,3	28,7	27,2	37,2
G06-03_B	Gebouw 6 (5 lagen)	5,70	34,2	28,6	27,3	37,3
G06-03_C	Gebouw 6 (5 lagen)	8,70	34,6	29,5	28,4	38,4
G06-03_D	Gebouw 6 (5 lagen)	11,70	34,8	29,9	28,8	38,8
G06-03_E	Gebouw 6 (5 lagen)	14,70	36,6	32,9	32,1	42,1
G06-04_A	Gebouw 6 (5 lagen)	2,70	30,9	27,9	26,6	36,6
G06-04_B	Gebouw 6 (5 lagen)	5,70	30,8	27,6	26,6	36,5
G06-04_C	Gebouw 6 (5 lagen)	8,70	31,7	28,6	27,7	37,7
G06-04_D	Gebouw 6 (5 lagen)	11,70	32,6	29,3	28,5	38,5
G06-04_E	Gebouw 6 (5 lagen)	14,70	36,4	33,1	32,4	42,4
G06-05_A	Gebouw 6 (5 lagen)	2,70	27,8	25,7	25,2	35,2
G06-05_B	Gebouw 6 (5 lagen)	5,70	27,9	25,8	25,2	35,2
G06-05_C	Gebouw 6 (5 lagen)	8,70	28,9	27,1	26,5	36,5
G06-05_D	Gebouw 6 (5 lagen)	11,70	30,7	28,9	28,4	38,4
G06-05_E	Gebouw 6 (5 lagen)	14,70	32,3	30,0	29,6	39,6
G06-06_A	Gebouw 6 (5 lagen)	2,70	30,2	27,5	27,1	37,1
G06-06_B	Gebouw 6 (5 lagen)	5,70	32,0	29,0	28,6	38,6
G06-06_C	Gebouw 6 (5 lagen)	8,70	35,1	28,9	28,3	38,3
G06-06_D	Gebouw 6 (5 lagen)	11,70	35,9	30,8	30,3	40,3
G06-06_E	Gebouw 6 (5 lagen)	14,70	38,6	35,4	35,0	45,0
G06-07_A	Gebouw 6 (5 lagen)	2,70	30,4	27,8	27,3	37,3
G06-07_B	Gebouw 6 (5 lagen)	5,70	31,5	28,3	27,9	37,9
G06-07_C	Gebouw 6 (5 lagen)	8,70	33,7	30,0	29,5	39,5
G06-07_D	Gebouw 6 (5 lagen)	11,70	35,1	31,8	31,4	41,4
G06-07_E	Gebouw 6 (5 lagen)	14,70	38,5	35,2	34,8	44,8
G06-08_A	Gebouw 6 (6 lagen)	2,70	29,9	28,0	27,5	37,5
G06-08_B	Gebouw 6 (6 lagen)	5,70	31,1	29,5	29,1	39,1
G06-08_C	Gebouw 6 (6 lagen)	8,70	31,3	29,1	28,6	38,6
G06-08_D	Gebouw 6 (6 lagen)	11,70	33,1	31,1	30,6	40,6
G06-08_E	Gebouw 6 (6 lagen)	14,70	35,7	33,3	32,9	42,9
G06-09_A	Gebouw 6 (5 lagen)	2,70	29,4	27,7	27,3	37,3
G06-09_B	Gebouw 6 (5 lagen)	5,70	29,7	28,0	27,6	37,6
G06-09_C	Gebouw 6 (5 lagen)	8,70	30,5	28,7	28,2	38,2
G06-09_D	Gebouw 6 (5 lagen)	11,70	32,6	30,9	30,4	40,4
G06-09_E	Gebouw 6 (5 lagen)	14,70	34,0	31,8	31,4	41,4
G06-10_A	Gebouw 6 (5 lagen)	2,70	27,9	26,0	25,4	35,4
G06-10_B	Gebouw 6 (5 lagen)	5,70	28,1	26,2	25,7	35,7
G06-10_C	Gebouw 6 (5 lagen)	8,70	29,2	27,5	26,9	37,0
G06-10_D	Gebouw 6 (5 lagen)	11,70	31,4	29,7	29,2	39,2
G06-10_E	Gebouw 6 (5 lagen)	14,70	31,4	29,4	28,9	39,0
G07-01_A	Gebouw 7 (5 lagen)	2,70	33,7	30,8	30,4	40,4
G07-01_B	Gebouw 7 (5 lagen)	5,70	33,8	30,9	30,5	40,5
G07-01_C	Gebouw 7 (5 lagen)	8,70	34,1	31,4	31,0	41,0
G07-01_D	Gebouw 7 (5 lagen)	11,70	33,3	30,7	30,1	40,1
G07-01_E	Gebouw 7 (5 lagen)	14,70	36,2	34,4	33,8	43,8
G07-02_A	Gebouw 7 (5 lagen)	2,70	33,9	31,2	30,8	40,8
G07-02_B	Gebouw 7 (5 lagen)	5,70	34,1	31,4	31,0	41,0

Alle getoonde dB-waarden zijn A-gewogen

Geomilieu V4.10

26-2-2026 17:07:09

Zeeheldenbuurt zonetoets
Maximale bouwhoogtes

Gemeente Midden-Groningen

Rapport: Resultatentabel
Model: Hoogezand Noordwest toets Hooezand noord max bouwhoogte
LAeq totaalresultaten voor toetspunten
Groep: (hoofdgroep)
Groepsreductie: Ja

Naam Toetspunt	Omschrijving	Hoogte	Dag	Avond	Nacht	Etmaal
G07-02_C	Gebouw 7 (5 lagen)	8,70	34,4	31,8	31,4	41,4
G07-02_D	Gebouw 7 (5 lagen)	11,70	32,6	29,6	28,9	38,9
G07-02_E	Gebouw 7 (5 lagen)	14,70	34,5	32,4	31,7	41,7
G07-03_A	Gebouw 7 (5 lagen)	2,70	35,4	33,0	32,5	42,5
G07-03_B	Gebouw 7 (5 lagen)	5,70	35,5	33,1	32,7	42,7
G07-03_C	Gebouw 7 (5 lagen)	8,70	35,8	33,5	33,0	43,0
G07-03_D	Gebouw 7 (5 lagen)	11,70	32,5	29,6	28,9	39,0
G07-03_E	Gebouw 7 (5 lagen)	14,70	33,8	31,6	30,9	40,9
G07-04_A	Gebouw 7 (5 lagen)	2,70	34,3	32,0	31,6	41,6
G07-04_B	Gebouw 7 (5 lagen)	5,70	34,5	32,3	31,8	41,8
G07-04_C	Gebouw 7 (5 lagen)	8,70	34,7	32,5	32,0	42,0
G07-04_D	Gebouw 7 (5 lagen)	11,70	31,2	27,3	26,4	36,4
G07-04_E	Gebouw 7 (5 lagen)	14,70	33,4	31,1	30,4	40,4
G07-05_A	Gebouw 7 (5 lagen)	2,70	33,7	31,8	31,4	41,4
G07-05_B	Gebouw 7 (5 lagen)	5,70	34,0	32,0	31,7	41,7
G07-05_C	Gebouw 7 (5 lagen)	8,70	34,0	32,0	31,6	41,5
G07-05_D	Gebouw 7 (5 lagen)	11,70	33,5	29,0	28,2	38,2
G07-05_E	Gebouw 7 (5 lagen)	14,70	33,0	30,7	30,2	40,2
G07-06_A	Gebouw 7 (5 lagen)	2,70	24,2	21,4	21,1	31,1
G07-06_B	Gebouw 7 (5 lagen)	5,70	24,1	21,4	21,1	31,1
G07-06_C	Gebouw 7 (5 lagen)	8,70	23,2	21,2	20,9	30,9
G07-06_D	Gebouw 7 (5 lagen)	11,70	24,4	22,4	22,1	32,1
G07-06_E	Gebouw 7 (5 lagen)	14,70	30,3	28,3	27,9	37,9
G07-07_A	Gebouw 7 (5 lagen)	2,70	31,3	29,1	28,8	38,8
G07-07_B	Gebouw 7 (5 lagen)	5,70	33,9	31,6	31,3	41,3
G07-07_C	Gebouw 7 (5 lagen)	8,70	36,8	34,1	33,8	43,8
G07-07_D	Gebouw 7 (5 lagen)	11,70	39,1	36,3	35,9	45,9
G07-07_E	Gebouw 7 (5 lagen)	14,70	40,4	37,7	37,3	47,3
G07-08_A	Gebouw 7 (5 lagen)	2,70	31,4	29,1	28,8	38,8
G07-08_B	Gebouw 7 (5 lagen)	5,70	33,9	31,7	31,4	41,4
G07-08_C	Gebouw 7 (5 lagen)	8,70	38,5	34,6	34,2	44,2
G07-08_D	Gebouw 7 (5 lagen)	11,70	39,9	36,6	36,2	46,2
G07-08_E	Gebouw 7 (5 lagen)	14,70	40,4	37,7	37,3	47,3
G07-09_A	Gebouw 7 (5 lagen)	2,70	29,6	27,6	27,2	37,2
G07-09_B	Gebouw 7 (5 lagen)	5,70	32,5	30,6	30,4	40,4
G07-09_C	Gebouw 7 (5 lagen)	8,70	37,1	33,7	33,3	43,3
G07-09_D	Gebouw 7 (5 lagen)	11,70	38,9	36,0	35,6	45,6
G07-09_E	Gebouw 7 (5 lagen)	14,70	40,5	37,7	37,2	47,2
G07-10_A	Gebouw 7 (5 lagen)	2,70	30,4	27,9	27,5	37,5
G07-10_B	Gebouw 7 (5 lagen)	5,70	33,1	30,1	29,8	39,8
G07-10_C	Gebouw 7 (5 lagen)	8,70	36,7	32,5	32,0	42,0
G07-10_D	Gebouw 7 (5 lagen)	11,70	38,8	35,8	35,3	45,3
G07-10_E	Gebouw 7 (5 lagen)	14,70	40,6	37,8	37,3	47,3
G07-11_A	Gebouw 7 (5 lagen)	2,70	30,3	28,1	27,7	37,7
G07-11_B	Gebouw 7 (5 lagen)	5,70	32,3	29,8	29,4	39,4
G07-11_C	Gebouw 7 (5 lagen)	8,70	36,3	31,7	31,1	41,0
G07-11_D	Gebouw 7 (5 lagen)	11,70	38,2	34,8	34,2	44,2
G07-11_E	Gebouw 7 (5 lagen)	14,70	40,0	37,2	36,7	46,7
G07-12_A	Gebouw 7 (5 lagen)	2,70	26,1	24,1	23,4	33,4
G07-12_B	Gebouw 7 (5 lagen)	5,70	26,4	24,7	24,0	34,0
G07-12_C	Gebouw 7 (5 lagen)	8,70	29,0	27,7	27,0	37,0
G07-12_D	Gebouw 7 (5 lagen)	11,70	31,4	30,3	29,4	39,4
G07-12_E	Gebouw 7 (5 lagen)	14,70	31,3	29,2	28,8	38,8
G07-13_A	Gebouw 7 (5 lagen)	2,70	32,3	29,9	29,5	39,5
G07-13_B	Gebouw 7 (5 lagen)	5,70	31,3	28,4	27,9	38,0
G07-13_C	Gebouw 7 (5 lagen)	8,70	36,4	31,6	30,9	40,9
G07-13_D	Gebouw 7 (5 lagen)	11,70	37,0	32,8	32,2	42,2
G07-13_E	Gebouw 7 (5 lagen)	14,70	40,5	37,7	37,2	47,2
G07-14_A	Gebouw 7 (5 lagen)	2,70	28,9	26,7	26,3	36,3

Alle getoonde dB-waarden zijn A-gewogen

Geomilieu V4.10

26-2-2026 17:07:09

Zeeheldenbuurt zonetoets
Maximale bouwhoogtes

Gemeente Midden-Groningen

Rapport: Resultatentabel
Model: Hoogezand Noordwest toets Hooezand noord max bouwhoogte
LAeq totaalresultaten voor toetspunten
Groep: (hoofdgroep)
Groepsreductie: Ja

Naam Toetspunt	Omschrijving	Hoogte	Dag	Avond	Nacht	Etmaal
G07-14_B	Gebouw 7 (5 lagen)	5,70	30,3	27,8	27,4	37,4
G07-14_C	Gebouw 7 (5 lagen)	8,70	35,7	30,4	29,7	39,7
G07-14_D	Gebouw 7 (5 lagen)	11,70	36,8	32,4	31,8	41,8
G07-14_E	Gebouw 7 (5 lagen)	14,70	40,4	37,4	36,9	46,9
G08-01_A	Gebouw 8 (3 lagen)	2,70	31,5	29,6	29,2	39,2
G08-01_B	Gebouw 8 (3 lagen)	5,70	31,6	29,9	29,5	39,5
G08-01_C	Gebouw 8 (3 lagen)	8,70	33,6	31,9	31,5	41,5
G08-02_A	Gebouw 8 (3 lagen)	2,70	30,4	29,1	28,6	38,6
G08-02_B	Gebouw 8 (3 lagen)	5,70	31,1	29,8	29,3	39,3
G08-02_C	Gebouw 8 (3 lagen)	8,70	32,0	30,6	29,9	39,9
G08-03_A	Gebouw 8 (3 lagen)	2,70	36,0	34,4	34,0	44,0
G08-03_B	Gebouw 8 (3 lagen)	5,70	36,1	34,4	34,1	44,1
G08-03_C	Gebouw 8 (3 lagen)	8,70	36,3	34,7	34,3	44,3
G08-04_A	Gebouw 8 (3 lagen)	2,70	37,0	35,1	34,9	44,9
G08-04_B	Gebouw 8 (3 lagen)	5,70	37,0	35,2	34,9	44,9
G08-04_C	Gebouw 8 (3 lagen)	8,70	37,4	35,5	35,2	45,2
G09-01_A	Gebouw 9 (3 lagen)	2,70	29,8	28,3	27,9	37,9
G09-01_B	Gebouw 9 (3 lagen)	5,70	30,6	29,0	28,6	38,6
G09-01_C	Gebouw 9 (3 lagen)	8,70	33,6	32,0	31,7	41,7
G09-02_A	Gebouw 9 (3 lagen)	2,70	27,1	25,6	24,9	34,9
G09-02_B	Gebouw 9 (3 lagen)	5,70	27,6	26,1	25,4	35,5
G09-02_C	Gebouw 9 (3 lagen)	8,70	31,4	30,0	29,5	39,5
G09-03_A	Gebouw 9 (3 lagen)	2,70	28,6	27,1	26,0	36,0
G09-03_B	Gebouw 9 (3 lagen)	5,70	28,8	27,3	26,2	36,2
G09-03_C	Gebouw 9 (3 lagen)	8,70	29,7	28,3	27,3	37,3
G09-04_A	Gebouw 9 (3 lagen)	2,70	31,4	29,8	29,4	39,4
G09-04_B	Gebouw 9 (3 lagen)	5,70	32,3	30,7	30,4	40,4
G09-04_C	Gebouw 9 (3 lagen)	8,70	36,6	34,9	34,6	44,6
G10-01_A	Gebouw 10 (3 lagen)	2,70	39,6	37,7	37,3	47,3
G10-01_B	Gebouw 10 (3 lagen)	5,70	39,7	37,8	37,4	47,4
G10-01_C	Gebouw 10 (3 lagen)	8,70	40,1	38,1	37,7	47,7
G10-02_A	Gebouw 10 (3 lagen)	2,70	38,3	36,6	36,1	46,1
G10-02_B	Gebouw 10 (3 lagen)	5,70	38,6	36,7	36,3	46,3
G10-02_C	Gebouw 10 (3 lagen)	8,70	39,2	37,1	36,7	46,7
G10-03_A	Gebouw 10 (3 lagen)	2,70	37,3	35,7	35,3	45,3
G10-03_B	Gebouw 10 (3 lagen)	5,70	37,5	35,9	35,4	45,4
G10-03_C	Gebouw 10 (3 lagen)	8,70	39,3	36,7	36,2	46,2
G10-04_A	Gebouw 10 (3 lagen)	2,70	32,1	30,0	29,6	39,5
G10-04_B	Gebouw 10 (3 lagen)	5,70	33,8	31,0	30,6	40,5
G10-04_C	Gebouw 10 (3 lagen)	8,70	32,6	30,2	29,8	39,8
G10-05_A	Gebouw 10 (3 lagen)	2,70	29,8	27,2	26,8	36,8
G10-05_B	Gebouw 10 (3 lagen)	5,70	31,9	29,0	28,5	38,5
G10-05_C	Gebouw 10 (3 lagen)	8,70	33,6	30,5	30,1	40,1
G10-06_A	Gebouw 10 (3 lagen)	2,70	32,2	30,0	29,6	39,6
G10-06_B	Gebouw 10 (3 lagen)	5,70	32,8	30,5	30,1	40,1
G10-06_C	Gebouw 10 (3 lagen)	8,70	34,0	30,8	30,5	40,5
G10-07_A	Gebouw 10 (3 lagen)	2,70	29,8	27,9	27,4	37,5
G10-07_B	Gebouw 10 (3 lagen)	5,70	32,0	29,6	29,3	39,3
G10-07_C	Gebouw 10 (3 lagen)	8,70	37,4	34,0	33,6	43,6
G10-08_A	Gebouw 10 (3 lagen)	2,70	27,1	24,6	24,0	34,0
G10-08_B	Gebouw 10 (3 lagen)	5,70	27,9	25,6	24,9	35,0
G10-08_C	Gebouw 10 (3 lagen)	8,70	34,7	32,5	32,1	42,1
G10-09_A	Gebouw 10 (3 lagen)	2,70	27,2	23,9	23,3	33,3
G10-09_B	Gebouw 10 (3 lagen)	5,70	27,9	24,7	24,0	34,0
G10-09_C	Gebouw 10 (3 lagen)	8,70	34,1	31,8	31,5	41,5
G10-10_A	Gebouw 10 (3 lagen)	2,70	25,9	23,4	22,9	32,9
G10-10_B	Gebouw 10 (3 lagen)	5,70	26,0	23,4	22,8	32,8
G10-10_C	Gebouw 10 (3 lagen)	8,70	32,4	30,1	29,7	39,7
G10-11_A	Gebouw 10 (3 lagen)	2,70	30,1	28,1	27,6	37,6

Alle getoonde dB-waarden zijn A-gewogen

Geomilieu V4.10

26-2-2026 17:07:09

Zeeheldenbuurt zonetoets
Maximale bouwhoogtes

Gemeente Midden-Groningen

Rapport: Resultatentabel
Model: Hoogezand Noordwest toets Hooezand noord max bouwhoogte
LAeq totaalresultaten voor toetspunten
Groep: (hoofdgroep)
Groepsreductie: Ja

Naam Toetspunt	Omschrijving	Hoogte	Dag	Avond	Nacht	Etmaal
G10-11_B	Gebouw 10 (3 lagen)	5,70	29,8	27,8	27,3	37,3
G10-11_C	Gebouw 10 (3 lagen)	8,70	30,3	28,3	27,8	37,8
G11-01_A	Gebouw 11 (3 lagen)	2,70	33,5	31,2	30,8	40,8
G11-01_B	Gebouw 11 (3 lagen)	5,70	31,6	28,9	28,4	38,4
G11-01_C	Gebouw 11 (3 lagen)	8,70	34,1	31,5	31,1	41,1
G11-02_A	Gebouw 11 (3 lagen)	2,70	29,2	27,5	27,1	37,1
G11-02_B	Gebouw 11 (3 lagen)	5,70	24,4	21,6	21,1	31,1
G11-02_C	Gebouw 11 (3 lagen)	8,70	31,1	28,5	28,0	38,0
G11-03_A	Gebouw 11 (3 lagen)	2,70	26,1	24,4	23,5	33,5
G11-03_B	Gebouw 11 (3 lagen)	5,70	25,2	22,8	22,3	32,3
G11-03_C	Gebouw 11 (3 lagen)	8,70	34,2	31,9	31,4	41,5
G11-04_A	Gebouw 11 (3 lagen)	2,70	28,7	25,3	24,7	34,7
G11-04_B	Gebouw 11 (3 lagen)	5,70	31,1	26,9	26,1	36,1
G11-04_C	Gebouw 11 (3 lagen)	8,70	36,1	32,1	31,6	41,5
G11-05_A	Gebouw 11 (3 lagen)	2,70	26,9	24,6	23,9	33,9
G11-05_B	Gebouw 11 (3 lagen)	5,70	28,7	25,8	25,2	35,2
G11-05_C	Gebouw 11 (3 lagen)	8,70	33,4	31,1	30,6	40,6
G11-06_A	Gebouw 11 (3 lagen)	2,70	26,8	24,1	23,7	33,7
G11-06_B	Gebouw 11 (3 lagen)	5,70	27,4	24,7	24,4	34,4
G11-06_C	Gebouw 11 (3 lagen)	8,70	31,3	28,7	28,4	38,4
G11-07_A	Gebouw 11 (3 lagen)	2,70	34,1	32,3	31,8	41,8
G11-07_B	Gebouw 11 (3 lagen)	5,70	34,9	32,8	32,3	42,3
G11-07_C	Gebouw 11 (3 lagen)	8,70	38,0	35,3	34,8	44,8
G11-08_A	Gebouw 11 (3 lagen)	2,70	35,0	33,1	32,7	42,7
G11-08_B	Gebouw 11 (3 lagen)	5,70	35,5	33,5	33,0	43,0
G11-08_C	Gebouw 11 (3 lagen)	8,70	38,5	35,6	35,1	45,1
G11-09_A	Gebouw 11 (3 lagen)	2,70	36,1	34,3	33,8	43,8
G11-09_B	Gebouw 11 (3 lagen)	5,70	36,6	34,5	34,0	44,0
G11-09_C	Gebouw 11 (3 lagen)	8,70	39,4	36,3	35,8	45,8
G11-10_A	Gebouw 11 (3 lagen)	2,70	31,1	28,9	28,5	38,5
G11-10_B	Gebouw 11 (3 lagen)	5,70	33,2	30,4	30,0	40,0
G11-10_C	Gebouw 11 (3 lagen)	8,70	40,0	36,3	35,9	45,9
G11-11_A	Gebouw 11 (3 lagen)	2,70	28,8	27,0	26,6	36,6
G11-11_B	Gebouw 11 (3 lagen)	5,70	31,4	29,1	28,7	38,7
G11-11_C	Gebouw 11 (3 lagen)	8,70	38,5	34,8	34,4	44,4
G12-01_A	Gebouw 12 (6 lagen)	2,70	42,6	39,8	39,3	49,3
G12-01_B	Gebouw 12 (6 lagen)	5,70	42,9	40,2	39,7	49,7
G12-01_C	Gebouw 12 (6 lagen)	8,70	43,2	40,6	40,1	50,1
G12-01_D	Gebouw 12 (6 lagen)	11,70	43,5	40,9	40,4	50,4
G12-01_E	Gebouw 12 (6 lagen)	14,70	43,9	41,3	40,8	50,8
G12-01_F	Gebouw 12 (6 lagen)	17,70	44,2	41,7	41,3	51,3
G12-02_A	Gebouw 12 (6 lagen)	2,70	42,7	39,9	39,4	49,4
G12-02_B	Gebouw 12 (6 lagen)	5,70	43,0	40,3	39,8	49,8
G12-02_C	Gebouw 12 (6 lagen)	8,70	43,2	40,6	40,1	50,1
G12-02_D	Gebouw 12 (6 lagen)	11,70	43,5	40,9	40,4	50,4
G12-02_E	Gebouw 12 (6 lagen)	14,70	43,8	41,3	40,9	50,9
G12-02_F	Gebouw 12 (6 lagen)	17,70	44,2	41,8	41,3	51,3
G12-03_A	Gebouw 12 (6 lagen)	2,70	42,5	39,8	39,3	49,3
G12-03_B	Gebouw 12 (6 lagen)	5,70	42,9	40,2	39,8	49,8
G12-03_C	Gebouw 12 (6 lagen)	8,70	43,2	40,6	40,1	50,1
G12-03_D	Gebouw 12 (6 lagen)	11,70	43,4	40,9	40,5	50,5
G12-03_E	Gebouw 12 (6 lagen)	14,70	43,8	41,4	40,9	50,9
G12-03_F	Gebouw 12 (6 lagen)	17,70	44,2	41,8	41,3	51,3
G12-04_A	Gebouw 12 (6 lagen)	2,70	41,6	38,8	38,4	48,4
G12-04_B	Gebouw 12 (6 lagen)	5,70	41,9	39,0	38,5	48,5
G12-04_C	Gebouw 12 (6 lagen)	8,70	42,1	38,9	38,5	48,5
G12-04_D	Gebouw 12 (6 lagen)	11,70	42,1	39,1	38,7	48,7
G12-04_E	Gebouw 12 (6 lagen)	14,70	42,4	39,5	39,0	49,0
G12-04_F	Gebouw 12 (6 lagen)	17,70	43,2	40,6	40,2	50,2

Alle getoonde dB-waarden zijn A-gewogen

Geomilieu V4.10

26-2-2026 17:07:09

Zeeheldenbuurt zonetoets
Maximale bouwhoogtes

Gemeente Midden-Groningen

Rapport: Resultatentabel
Model: Hoogezand Noordwest toets Hooezand noord max bouwhoogte
LAeq totaalresultaten voor toetspunten
Groep: (hoofdgroep)
Groepsreductie: Ja

Naam Toetspunt	Omschrijving	Hoogte	Dag	Avond	Nacht	Etmaal
G12-05_A	Gebouw 12 (6 lagen)	2,70	31,7	30,4	30,0	40,0
G12-05_B	Gebouw 12 (6 lagen)	5,70	31,3	30,1	29,8	39,8
G12-05_C	Gebouw 12 (6 lagen)	8,70	26,4	23,6	22,8	32,8
G12-05_D	Gebouw 12 (6 lagen)	11,70	25,9	23,3	22,9	32,9
G12-05_E	Gebouw 12 (6 lagen)	14,70	26,8	24,5	24,1	34,1
G12-05_F	Gebouw 12 (6 lagen)	17,70	34,0	31,9	31,5	41,5
G12-06_A	Gebouw 12 (6 lagen)	2,70	28,9	26,7	26,1	36,1
G12-06_B	Gebouw 12 (6 lagen)	5,70	26,2	23,2	22,5	32,5
G12-06_C	Gebouw 12 (6 lagen)	8,70	25,1	22,1	21,7	31,7
G12-06_D	Gebouw 12 (6 lagen)	11,70	25,8	22,7	22,3	32,3
G12-06_E	Gebouw 12 (6 lagen)	14,70	26,8	24,0	23,6	33,6
G12-06_F	Gebouw 12 (6 lagen)	17,70	34,3	32,2	31,8	41,8
G12-07_A	Gebouw 12 (6 lagen)	2,70	27,6	25,1	24,4	34,4
G12-07_B	Gebouw 12 (6 lagen)	5,70	25,7	22,7	21,9	31,9
G12-07_C	Gebouw 12 (6 lagen)	8,70	25,8	22,6	22,1	32,1
G12-07_D	Gebouw 12 (6 lagen)	11,70	26,2	23,2	22,8	32,8
G12-07_E	Gebouw 12 (6 lagen)	14,70	27,1	24,4	24,0	34,0
G12-07_F	Gebouw 12 (6 lagen)	17,70	35,1	32,7	32,2	42,2
G12-08_A	Gebouw 12 (6 lagen)	2,70	37,7	35,7	34,9	44,9
G12-08_B	Gebouw 12 (6 lagen)	5,70	37,8	35,8	35,0	45,0
G12-08_C	Gebouw 12 (6 lagen)	8,70	38,0	36,0	35,2	45,2
G12-08_D	Gebouw 12 (6 lagen)	11,70	38,1	36,3	35,5	45,5
G12-08_E	Gebouw 12 (6 lagen)	14,70	38,6	36,8	36,0	46,0
G12-08_F	Gebouw 12 (6 lagen)	17,70	40,5	38,6	38,0	48,0
G13-01_A	Gebouw 13 (3 lagen)	2,70	35,9	33,7	32,8	42,8
G13-01_B	Gebouw 13 (3 lagen)	5,70	35,9	33,8	32,8	42,8
G13-01_C	Gebouw 13 (3 lagen)	8,70	36,5	34,3	33,4	43,4
G13-02_A	Gebouw 13 (3 lagen)	2,70	35,2	33,1	32,2	42,2
G13-02_B	Gebouw 13 (3 lagen)	5,70	35,4	33,2	32,3	42,3
G13-02_C	Gebouw 13 (3 lagen)	8,70	36,5	34,0	33,1	43,1
G13-03_A	Gebouw 13 (3 lagen)	2,70	35,6	33,6	32,8	42,8
G13-03_B	Gebouw 13 (3 lagen)	5,70	35,9	33,8	33,0	43,0
G13-03_C	Gebouw 13 (3 lagen)	8,70	35,1	32,8	31,7	41,7
G13-04_A	Gebouw 13 (3 lagen)	2,70	31,0	29,0	28,4	38,4
G13-04_B	Gebouw 13 (3 lagen)	5,70	32,9	29,9	29,3	39,3
G13-04_C	Gebouw 13 (3 lagen)	8,70	32,1	29,5	29,0	39,0
G13-05_A	Gebouw 13 (3 lagen)	2,70	31,3	29,5	29,0	39,0
G13-05_B	Gebouw 13 (3 lagen)	5,70	34,2	32,0	31,7	41,7
G13-05_C	Gebouw 13 (3 lagen)	8,70	37,5	33,4	32,8	42,8
G13-06_A	Gebouw 13 (3 lagen)	2,70	32,4	30,4	30,0	40,0
G13-06_B	Gebouw 13 (3 lagen)	5,70	34,6	31,9	31,4	41,4
G13-06_C	Gebouw 13 (3 lagen)	8,70	37,0	31,7	30,9	40,9
G13-07_A	Gebouw 13 (3 lagen)	2,70	35,6	33,4	33,0	43,0
G13-07_B	Gebouw 13 (3 lagen)	5,70	36,1	33,8	33,4	43,4
G13-07_C	Gebouw 13 (3 lagen)	8,70	31,7	27,8	27,4	37,4
G13-08_A	Gebouw 13 (3 lagen)	2,70	28,8	26,6	26,0	36,0
G13-08_B	Gebouw 13 (3 lagen)	5,70	28,6	26,2	25,5	35,5
G13-08_C	Gebouw 13 (3 lagen)	8,70	28,9	26,5	25,9	35,9
G14-01_A	Gebouw 14 (3 lagen)	2,70	34,0	32,0	31,1	41,1
G14-01_B	Gebouw 14 (3 lagen)	5,70	33,3	31,0	29,9	39,9
G14-01_C	Gebouw 14 (3 lagen)	8,70	35,6	31,9	30,9	40,9
G14-02_A	Gebouw 14 (3 lagen)	2,70	34,9	32,9	32,1	42,1
G14-02_B	Gebouw 14 (3 lagen)	5,70	33,9	31,4	30,3	40,3
G14-02_C	Gebouw 14 (3 lagen)	8,70	34,4	32,4	31,4	41,4
G14-03_A	Gebouw 14 (3 lagen)	2,70	32,9	30,9	29,9	39,9
G14-03_B	Gebouw 14 (3 lagen)	5,70	32,6	30,2	29,1	39,1
G14-03_C	Gebouw 14 (3 lagen)	8,70	34,7	32,2	31,4	41,4
G14-04_A	Gebouw 14 (3 lagen)	2,70	28,9	26,3	25,9	35,9
G14-04_B	Gebouw 14 (3 lagen)	5,70	31,9	29,0	28,7	38,7

Alle getoonde dB-waarden zijn A-gewogen

Geomilieu V4.10

26-2-2026 17:07:09

Zeeheldenbuurt zonetoets
Maximale bouwhoogtes

Gemeente Midden-Groningen

Rapport: Resultatentabel
Model: Hoogezand Noordwest toets Hooezand noord max bouwhoogte
LAeq totaalresultaten voor toetspunten
Groep: (hoofdgroep)
Groepsreductie: Ja

Naam Toetspunt	Omschrijving	Hoogte	Dag	Avond	Nacht	Etmaal
G14-04_C	Gebouw 14 (3 lagen)	8,70	31,1	28,3	27,8	37,8
G14-05_A	Gebouw 14 (3 lagen)	2,70	30,7	28,6	28,0	38,0
G14-05_B	Gebouw 14 (3 lagen)	5,70	34,4	30,9	30,3	40,3
G14-05_C	Gebouw 14 (3 lagen)	8,70	37,2	33,6	33,0	43,0
G14-06_A	Gebouw 14 (3 lagen)	2,70	31,3	29,2	28,7	38,7
G14-06_B	Gebouw 14 (3 lagen)	5,70	34,7	31,8	31,3	41,3
G14-06_C	Gebouw 14 (3 lagen)	8,70	37,5	33,8	33,2	43,2
G14-07_A	Gebouw 14 (3 lagen)	2,70	30,8	28,9	28,4	38,4
G14-07_B	Gebouw 14 (3 lagen)	5,70	32,0	29,4	28,8	38,8
G14-07_C	Gebouw 14 (3 lagen)	8,70	36,4	33,5	32,9	42,9
G14-08_A	Gebouw 14 (3 lagen)	2,70	32,3	30,2	29,7	39,7
G14-08_B	Gebouw 14 (3 lagen)	5,70	33,4	30,9	30,3	40,3
G14-08_C	Gebouw 14 (3 lagen)	8,70	38,0	34,3	33,5	43,5
G15-01_A	Gebouw 15 (3 lagen)	2,70	31,3	29,5	29,0	39,0
G15-01_B	Gebouw 15 (3 lagen)	5,70	32,9	30,6	30,1	40,1
G15-01_C	Gebouw 15 (3 lagen)	8,70	39,4	36,3	35,8	45,8
G15-02_A	Gebouw 15 (3 lagen)	2,70	32,9	30,8	30,4	40,4
G15-02_B	Gebouw 15 (3 lagen)	5,70	33,4	31,3	30,9	40,9
G15-02_C	Gebouw 15 (3 lagen)	8,70	33,4	31,4	31,1	41,0
G15-03_A	Gebouw 15 (3 lagen)	2,70	32,8	30,9	30,4	40,4
G15-03_B	Gebouw 15 (3 lagen)	5,70	33,4	31,0	30,6	40,6
G15-03_C	Gebouw 15 (3 lagen)	8,70	34,0	31,9	31,5	41,5
G15-04_A	Gebouw 15 (3 lagen)	2,70	33,5	31,1	30,7	40,7
G15-04_B	Gebouw 15 (3 lagen)	5,70	34,3	31,6	31,2	41,2
G15-04_C	Gebouw 15 (3 lagen)	8,70	32,8	30,9	30,6	40,6
G15-05_A	Gebouw 15 (3 lagen)	2,70	29,5	27,5	27,2	37,2
G15-05_B	Gebouw 15 (3 lagen)	5,70	29,9	27,7	27,4	37,4
G15-05_C	Gebouw 15 (3 lagen)	8,70	32,0	29,1	28,6	38,6
G15-06_A	Gebouw 15 (3 lagen)	2,70	36,2	34,1	33,7	43,7
G15-06_B	Gebouw 15 (3 lagen)	5,70	36,3	34,0	33,7	43,7
G15-06_C	Gebouw 15 (3 lagen)	8,70	39,3	36,4	36,0	46,0
G15-07_A	Gebouw 15 (3 lagen)	2,70	35,8	33,8	33,4	43,4
G15-07_B	Gebouw 15 (3 lagen)	5,70	35,9	33,6	33,3	43,3
G15-07_C	Gebouw 15 (3 lagen)	8,70	39,0	36,2	35,8	45,8
G15-08_A	Gebouw 15 (3 lagen)	2,70	36,5	34,4	33,9	43,9
G15-08_B	Gebouw 15 (3 lagen)	5,70	36,6	34,4	34,0	44,0
G15-08_C	Gebouw 15 (3 lagen)	8,70	39,5	36,7	36,2	46,2
G16-01_A	Gebouw 13 (3 lagen)	2,70	38,5	36,4	36,0	46,0
G16-01_B	Gebouw 13 (3 lagen)	5,70	38,7	36,6	36,2	46,2
G16-01_C	Gebouw 13 (3 lagen)	8,70	39,3	36,9	36,5	46,5
G16-02_A	Gebouw 13 (3 lagen)	2,70	30,0	27,5	27,0	37,0
G16-02_B	Gebouw 13 (3 lagen)	5,70	29,8	27,1	26,6	36,6
G16-02_C	Gebouw 13 (3 lagen)	8,70	32,1	29,3	28,9	38,9
G16-03_A	Gebouw 13 (3 lagen)	2,70	30,2	28,1	27,7	37,7
G16-03_B	Gebouw 13 (3 lagen)	5,70	30,3	28,1	27,8	37,8
G16-03_C	Gebouw 13 (3 lagen)	8,70	32,5	30,3	30,0	40,0
G16-04_A	Gebouw 13 (3 lagen)	2,70	32,8	28,3	27,6	37,6
G16-04_B	Gebouw 13 (3 lagen)	5,70	34,8	28,4	27,7	37,7
G16-04_C	Gebouw 13 (3 lagen)	8,70	32,4	30,1	29,7	39,7
G16-05_A	Gebouw 13 (3 lagen)	2,70	30,7	28,8	28,3	38,3
G16-05_B	Gebouw 13 (3 lagen)	5,70	31,7	29,5	29,1	39,1
G16-05_C	Gebouw 13 (3 lagen)	8,70	32,3	30,0	29,5	39,5
G16-06_A	Gebouw 13 (3 lagen)	2,70	37,6	35,4	35,1	45,1
G16-06_B	Gebouw 13 (3 lagen)	5,70	37,8	35,7	35,3	45,3
G16-06_C	Gebouw 13 (3 lagen)	8,70	40,0	37,3	36,8	46,8
G16-07_A	Gebouw 13 (3 lagen)	2,70	37,9	35,7	35,3	45,3
G16-07_B	Gebouw 13 (3 lagen)	5,70	38,2	36,0	35,6	45,6
G16-07_C	Gebouw 13 (3 lagen)	8,70	40,6	37,7	37,3	47,3
G16-08_A	Gebouw 13 (3 lagen)	2,70	38,9	36,7	36,3	46,3

Alle getoonde dB-waarden zijn A-gewogen

Geomilieu V4.10

26-2-2026 17:07:09

Zeeheldenbuurt zonetoets
Maximale bouwhoogtes

Gemeente Midden-Groningen

Rapport: Resultatentabel
Model: Hoogezand Noordwest toets Hooezand noord max bouwhoogte
LAeq totaalresultaten voor toetspunten
Groep: (hoofdgroep)
Groepsreductie: Ja

Naam Toetspunt	Omschrijving	Hoogte	Dag	Avond	Nacht	Etmaal
G16-08_B	Gebouw 13 (3 lagen)	5,70	39,1	36,9	36,5	46,5
G16-08_C	Gebouw 13 (3 lagen)	8,70	39,8	37,4	37,1	47,1
G17-01_A	Gebouw 17 (3 lagen)	2,70	31,7	29,8	29,4	39,4
G17-01_B	Gebouw 17 (3 lagen)	5,70	33,4	31,3	30,9	40,9
G17-01_C	Gebouw 17 (3 lagen)	8,70	33,2	30,4	29,9	39,9
G17-02_A	Gebouw 17 (3 lagen)	2,70	28,0	26,3	25,9	35,9
G17-02_B	Gebouw 17 (3 lagen)	5,70	30,0	28,2	27,8	37,8
G17-02_C	Gebouw 17 (3 lagen)	8,70	30,8	28,4	27,9	37,9
G17-03_A	Gebouw 17 (3 lagen)	2,70	29,8	28,0	27,4	37,4
G17-03_B	Gebouw 17 (3 lagen)	5,70	30,6	28,6	28,1	38,0
G17-03_C	Gebouw 17 (3 lagen)	8,70	35,2	32,5	31,9	42,0
G17-04_A	Gebouw 17 (3 lagen)	2,70	30,5	28,1	27,8	37,8
G17-04_B	Gebouw 17 (3 lagen)	5,70	33,1	30,1	29,7	39,7
G17-04_C	Gebouw 17 (3 lagen)	8,70	37,9	33,5	32,9	42,9
G18-01_A	Gebouw 18 (3 lagen)	2,70	32,0	29,5	28,9	38,9
G18-01_B	Gebouw 18 (3 lagen)	5,70	32,4	29,8	29,3	39,3
G18-01_C	Gebouw 18 (3 lagen)	8,70	34,0	31,6	31,0	41,0
G18-02_A	Gebouw 18 (3 lagen)	2,70	29,0	27,5	26,9	36,9
G18-02_B	Gebouw 18 (3 lagen)	5,70	29,6	27,6	26,8	36,8
G18-02_C	Gebouw 18 (3 lagen)	8,70	30,6	28,1	27,6	37,6
G18-03_A	Gebouw 18 (3 lagen)	2,70	30,3	28,5	28,0	38,0
G18-03_B	Gebouw 18 (3 lagen)	5,70	32,0	29,9	29,4	39,4
G18-03_C	Gebouw 18 (3 lagen)	8,70	38,1	34,7	34,1	44,1
G18-04_A	Gebouw 18 (3 lagen)	2,70	31,1	28,3	27,9	37,9
G18-04_B	Gebouw 18 (3 lagen)	5,70	34,6	31,3	30,8	40,8
G18-04_C	Gebouw 18 (3 lagen)	8,70	37,9	34,0	33,4	43,4
G19-01_A	Gebouw 19 (3 lagen)	2,70	34,4	30,7	30,1	40,1
G19-01_B	Gebouw 19 (3 lagen)	5,70	36,5	31,6	31,1	41,1
G19-01_C	Gebouw 19 (3 lagen)	8,70	38,4	34,1	33,6	43,6
G19-02_A	Gebouw 19 (3 lagen)	2,70	40,5	38,5	38,0	48,0
G19-02_B	Gebouw 19 (3 lagen)	5,70	40,8	38,8	38,4	48,4
G19-02_C	Gebouw 19 (3 lagen)	8,70	41,4	39,2	38,8	48,8
G19-03_A	Gebouw 19 (3 lagen)	2,70	38,5	36,8	36,3	46,3
G19-03_B	Gebouw 19 (3 lagen)	5,70	39,0	37,2	36,7	46,7
G19-03_C	Gebouw 19 (3 lagen)	8,70	39,7	37,8	37,4	47,4
G19-04_A	Gebouw 19 (3 lagen)	2,70	37,7	36,0	35,5	45,5
G19-04_B	Gebouw 19 (3 lagen)	5,70	38,2	36,5	36,0	46,0
G19-04_C	Gebouw 19 (3 lagen)	8,70	39,1	37,3	36,9	46,9
G19-05_A	Gebouw 19 (3 lagen)	2,70	37,3	35,5	35,2	45,2
G19-05_B	Gebouw 19 (3 lagen)	5,70	37,8	36,1	35,7	45,7
G19-05_C	Gebouw 19 (3 lagen)	8,70	38,7	36,9	36,5	46,5
G19-06_A	Gebouw 19 (3 lagen)	2,70	37,0	35,3	34,9	44,9
G19-06_B	Gebouw 19 (3 lagen)	5,70	37,4	35,6	35,3	45,3
G19-06_C	Gebouw 19 (3 lagen)	8,70	38,4	36,5	36,2	46,2
G19-07_A	Gebouw 19 (3 lagen)	2,70	36,6	34,9	34,6	44,6
G19-07_B	Gebouw 19 (3 lagen)	5,70	36,8	35,1	34,7	44,7
G19-07_C	Gebouw 19 (3 lagen)	8,70	38,4	36,4	36,0	46,0
G19-08_A	Gebouw 19 (3 lagen)	2,70	36,2	34,4	34,1	44,1
G19-08_B	Gebouw 19 (3 lagen)	5,70	36,5	34,7	34,4	44,4
G19-08_C	Gebouw 19 (3 lagen)	8,70	38,2	36,2	35,9	45,9
G19-09_A	Gebouw 19 (3 lagen)	2,70	35,5	33,6	33,4	43,4
G19-09_B	Gebouw 19 (3 lagen)	5,70	35,9	34,0	33,8	43,8
G19-09_C	Gebouw 19 (3 lagen)	8,70	37,8	35,7	35,4	45,4
G19-10_A	Gebouw 19 (3 lagen)	2,70	26,9	24,5	24,2	34,2
G19-10_B	Gebouw 19 (3 lagen)	5,70	26,1	24,3	24,0	34,0
G19-10_C	Gebouw 19 (3 lagen)	8,70	31,1	29,0	28,7	38,7
G19-11_A	Gebouw 19 (3 lagen)	2,70	33,8	31,9	31,5	41,5
G19-11_B	Gebouw 19 (3 lagen)	5,70	38,7	35,2	34,7	44,7
G19-11_C	Gebouw 19 (3 lagen)	8,70	39,4	36,3	35,8	45,8

Alle getoonde dB-waarden zijn A-gewogen

Geomilieu V4.10

26-2-2026 17:07:09

Zeeheldenbuurt zonetoets
Maximale bouwhoogtes

Gemeente Midden-Groningen

Rapport: Resultatentabel
Model: Hoogezand Noordwest toets Hooezand noord max bouwhoogte
LAeq totaalresultaten voor toetspunten
Groep: (hoofdgroep)
Groepsreductie: Ja

Naam Toetspunt	Omschrijving	Hoogte	Dag	Avond	Nacht	Etmaal
G19-12_A	Gebouw 19 (3 lagen)	2,70	33,2	31,3	31,1	41,0
G19-12_B	Gebouw 19 (3 lagen)	5,70	38,8	35,1	34,6	44,6
G19-12_C	Gebouw 19 (3 lagen)	8,70	40,1	36,9	36,4	46,4
G19-13_A	Gebouw 19 (3 lagen)	2,70	33,1	31,0	30,7	40,7
G19-13_B	Gebouw 19 (3 lagen)	5,70	38,0	33,9	33,3	43,3
G19-13_C	Gebouw 19 (3 lagen)	8,70	40,9	37,8	37,4	47,4
G19-14_A	Gebouw 19 (3 lagen)	2,70	36,4	28,8	27,6	37,6
G19-14_B	Gebouw 19 (3 lagen)	5,70	37,0	30,6	29,6	39,6
G19-14_C	Gebouw 19 (3 lagen)	8,70	41,1	38,0	37,5	47,5
G19-15_A	Gebouw 19 (3 lagen)	2,70	24,4	22,0	21,5	31,5
G19-15_B	Gebouw 19 (3 lagen)	5,70	25,3	23,1	22,6	32,6
G19-15_C	Gebouw 19 (3 lagen)	8,70	34,0	31,7	31,3	41,3
HA-01_A	Hoogte accent	20,70	39,7	37,3	36,6	46,6
HA-01_B	Hoogte accent	23,70	40,0	37,7	37,0	47,0
HA-01_C	Hoogte accent	26,70	40,2	38,0	37,3	47,3
HA-02_A	Hoogte accent	20,70	37,4	34,4	33,5	43,5
HA-02_B	Hoogte accent	23,70	37,6	34,7	33,8	43,8
HA-02_C	Hoogte accent	26,70	37,7	34,9	34,1	44,1
HA-03_A	Hoogte accent	20,70	37,1	33,7	33,0	43,0
HA-03_B	Hoogte accent	23,70	37,4	34,0	33,4	43,4
HA-03_C	Hoogte accent	26,70	37,5	34,3	33,7	43,7
HA-04_A	Hoogte accent	20,70	38,0	34,9	34,6	44,6
HA-04_B	Hoogte accent	23,70	38,3	35,2	34,9	44,9
HA-04_C	Hoogte accent	26,70	38,4	35,5	35,2	45,2
HA-05_A	Hoogte accent	20,70	38,7	36,0	35,7	45,7
HA-05_B	Hoogte accent	23,70	38,9	36,3	36,0	46,0
HA-05_C	Hoogte accent	26,70	39,2	36,6	36,4	46,4
HA-06_A	Hoogte accent	20,70	39,5	37,1	36,8	46,8
HA-06_B	Hoogte accent	23,70	39,8	37,4	37,1	47,1
HA-06_C	Hoogte accent	26,70	40,0	37,7	37,4	47,4
HA-07_A	Hoogte accent	20,70	39,8	37,3	37,0	47,0
HA-07_B	Hoogte accent	23,70	40,0	37,6	37,3	47,3
HA-07_C	Hoogte accent	26,70	40,3	37,9	37,6	47,6
HA-08_A	Hoogte accent	20,70	38,8	35,8	35,5	45,5
HA-08_B	Hoogte accent	23,70	39,0	36,1	35,8	45,8
HA-08_C	Hoogte accent	26,70	39,2	36,4	36,1	46,1
HA-09_A	Hoogte accent	20,70	36,9	33,7	33,3	43,3
HA-09_B	Hoogte accent	23,70	37,1	34,0	33,6	43,6
HA-09_C	Hoogte accent	26,70	37,2	34,2	33,8	43,8
HA-10_A	Hoogte accent	20,70	36,9	33,6	33,1	43,1
HA-10_B	Hoogte accent	23,70	37,0	33,8	33,4	43,4
HA-10_C	Hoogte accent	26,70	37,3	34,1	33,7	43,7

Alle getoonde dB-waarden zijn A-gewogen

Geomilieu V4.10

26-2-2026 17:07:09

Hoogezand Noordwest toets Hooezand noord min bouwhoogte

Gemeente Midden-Groningen

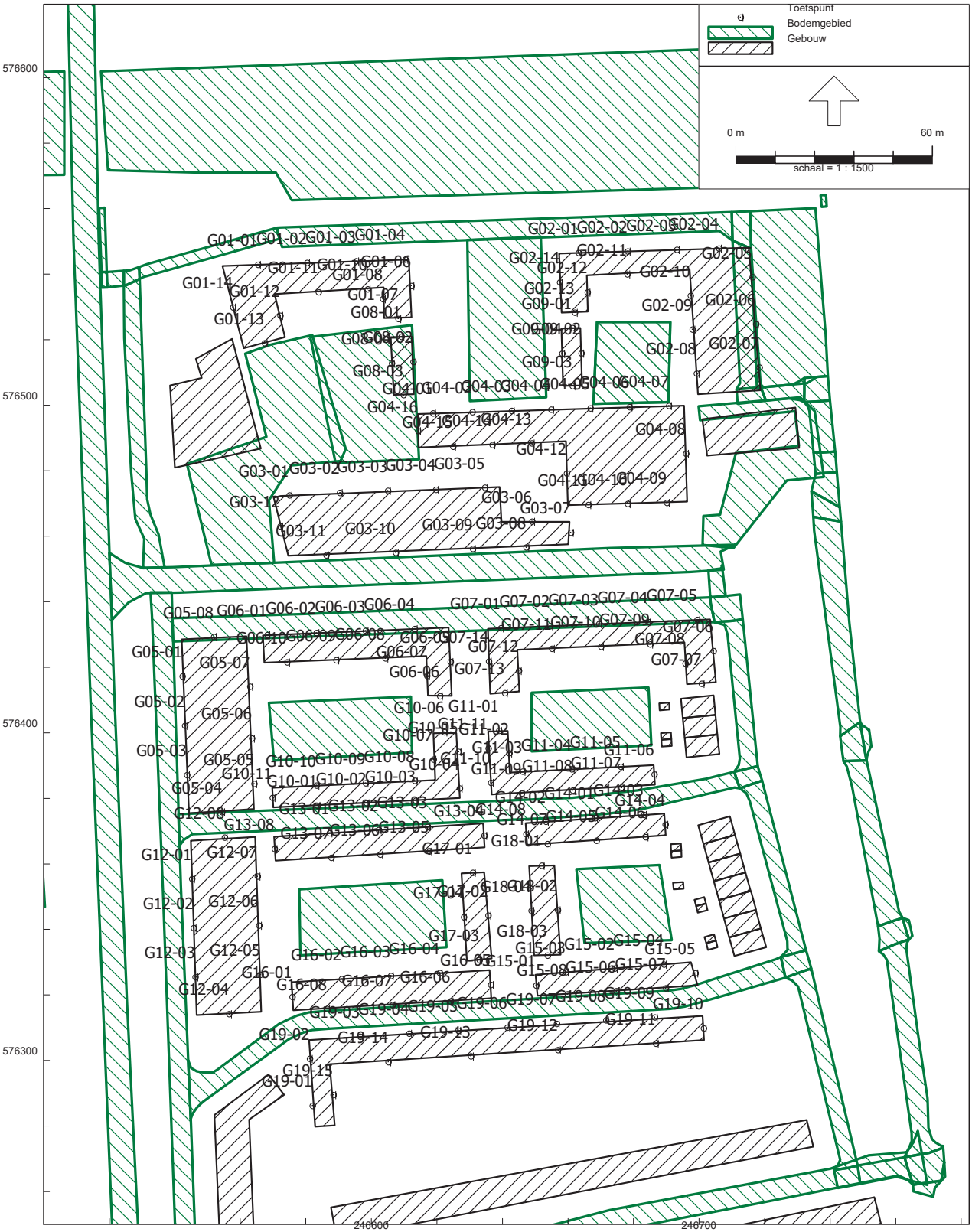

Industrielawaai - IL, [Zonetoetsen en beheermodellen 2017 e.v. - Hoogezand Noordwest toets Hooezand noord min bouwhoogte] , Geomilieu V4.10

Zeeheldenbuurt zonetoets
Minimale bouwhoogtes en opening

Gemeente Midden-Groningen

Rapport: Resultatentabel
Model: Hoogezand Noordwest toets Hooezand noord min bouwhoogte
LAeq totaalresultaten voor toetspunten
Groep: (hoofdgroep)
Groepsreductie: Ja

Naam Toetspunt	Omschrijving	Hoogte	Dag	Avond	Nacht	Etmaal
G01-01_A	Gebouw 1 (3 lagen)	2,70	27,4	25,6	24,8	34,8
G01-01_B	Gebouw 1 (3 lagen)	5,70	27,4	25,6	24,8	34,8
G01-01_C	Gebouw 1 (3 lagen)	8,70	29,3	27,5	26,8	36,8
G01-02_A	Gebouw 1 (3 lagen)	2,70	25,8	23,8	23,2	33,2
G01-02_B	Gebouw 1 (3 lagen)	5,70	25,8	23,8	23,1	33,1
G01-02_C	Gebouw 1 (3 lagen)	8,70	28,1	26,2	25,6	35,6
G01-03_A	Gebouw 1 (3 lagen)	2,70	25,3	23,5	23,0	33,0
G01-03_B	Gebouw 1 (3 lagen)	5,70	25,1	23,2	22,7	32,7
G01-03_C	Gebouw 1 (3 lagen)	8,70	27,4	25,9	25,3	35,3
G01-04_A	Gebouw 1 (3 lagen)	2,70	25,6	23,7	23,2	33,2
G01-04_B	Gebouw 1 (3 lagen)	5,70	25,9	23,9	23,4	33,4
G01-04_C	Gebouw 1 (3 lagen)	8,70	27,2	25,7	25,2	35,2
G01-06_A	Gebouw 1 (3 lagen)	2,70	33,3	31,6	31,2	41,2
G01-06_B	Gebouw 1 (3 lagen)	5,70	33,0	31,3	30,9	40,9
G01-06_C	Gebouw 1 (3 lagen)	8,70	27,1	25,9	25,4	35,4
G01-07_A	Gebouw 1 (3 lagen)	2,70	33,3	31,9	31,3	41,3
G01-07_B	Gebouw 1 (3 lagen)	5,70	32,3	30,7	30,3	40,3
G01-07_C	Gebouw 1 (3 lagen)	8,70	32,2	30,1	29,6	39,6
G01-08_A	Gebouw 1 (3 lagen)	2,70	33,7	32,5	32,3	42,3
G01-08_B	Gebouw 1 (3 lagen)	5,70	34,2	33,0	32,7	42,7
G01-08_C	Gebouw 1 (3 lagen)	8,70	36,4	34,9	34,1	44,1
G01-10_A	Gebouw 1 (3 lagen)	2,70	33,3	32,5	32,2	42,2
G01-10_B	Gebouw 1 (3 lagen)	5,70	33,9	33,0	32,7	42,7
G01-10_C	Gebouw 1 (3 lagen)	8,70	36,4	35,1	34,3	44,3
G01-11_A	Gebouw 1 (3 lagen)	2,70	30,7	27,5	26,8	36,8
G01-11_B	Gebouw 1 (3 lagen)	5,70	31,5	28,6	27,8	37,8
G01-11_C	Gebouw 1 (3 lagen)	8,70	34,6	32,4	31,8	41,8
G01-12_A	Gebouw 1 (3 lagen)	2,70	29,3	27,1	26,6	36,6
G01-12_B	Gebouw 1 (3 lagen)	5,70	27,6	24,8	24,5	34,5
G01-12_C	Gebouw 1 (3 lagen)	8,70	26,3	24,4	23,8	33,8
G01-13_A	Gebouw 1 (3 lagen)	2,70	33,6	31,5	31,2	41,2
G01-13_B	Gebouw 1 (3 lagen)	5,70	32,6	30,5	30,1	40,1
G01-13_C	Gebouw 1 (3 lagen)	8,70	29,5	27,2	26,8	36,8
G01-14_A	Gebouw 1 (3 lagen)	2,70	40,0	38,0	37,5	47,5
G01-14_B	Gebouw 1 (3 lagen)	5,70	40,3	38,4	37,8	47,8
G01-14_C	Gebouw 1 (3 lagen)	8,70	40,6	38,7	38,1	48,1
G02-01_A	Gebouw 2 (3 lagen)	2,70	26,5	24,7	24,2	34,2
G02-01_B	Gebouw 2 (3 lagen)	5,70	26,7	24,9	24,3	34,3
G02-01_C	Gebouw 2 (3 lagen)	8,70	27,7	25,6	25,0	35,0
G02-02_A	Gebouw 2 (3 lagen)	2,70	24,6	22,3	21,9	31,9
G02-02_B	Gebouw 2 (3 lagen)	5,70	24,8	22,4	22,1	32,0
G02-02_C	Gebouw 2 (3 lagen)	8,70	26,4	24,2	23,9	33,9
G02-03_A	Gebouw 2 (3 lagen)	2,70	23,3	20,8	20,4	30,4
G02-03_B	Gebouw 2 (3 lagen)	5,70	23,7	21,1	20,8	30,8
G02-03_C	Gebouw 2 (3 lagen)	8,70	25,5	23,2	22,8	32,8
G02-04_A	Gebouw 2 (3 lagen)	2,70	22,8	20,0	19,7	29,7
G02-04_B	Gebouw 2 (3 lagen)	5,70	23,2	20,4	20,1	30,1
G02-04_C	Gebouw 2 (3 lagen)	8,70	25,3	22,7	22,4	32,4
G02-05_A	Gebouw 2 (3 lagen)	2,70	21,1	18,8	18,4	28,4
G02-05_B	Gebouw 2 (3 lagen)	5,70	21,6	19,3	19,0	29,0
G02-05_C	Gebouw 2 (3 lagen)	8,70	24,6	22,5	22,2	32,2
G02-06_A	Gebouw 2 (3 lagen)	2,70	21,7	19,3	18,9	28,9
G02-06_B	Gebouw 2 (3 lagen)	5,70	22,0	19,7	19,4	29,4
G02-06_C	Gebouw 2 (3 lagen)	8,70	25,0	22,9	22,7	32,7
G02-07_A	Gebouw 2 (3 lagen)	2,70	22,7	20,1	19,7	29,7
G02-07_B	Gebouw 2 (3 lagen)	5,70	23,0	20,5	20,2	30,2
G02-07_C	Gebouw 2 (3 lagen)	8,70	25,7	23,5	23,2	33,2
G02-08_A	Gebouw 2 (3 lagen)	2,70	26,7	24,9	24,4	34,4
G02-08_B	Gebouw 2 (3 lagen)	5,70	27,3	25,6	25,1	35,1

Alle getoonde dB-waarden zijn A-gewogen

Geomilieu V4.10

26-2-2026 17:00:19

Zeeheldenbuurt zonetoets
Minimale bouwhoogtes en opening

Gemeente Midden-Groningen

Rapport: Resultatentabel
Model: Hoogezand Noordwest toets Hooezand noord min bouwhoogte
LAeq totaalresultaten voor toetspunten
Groep: (hoofdgroep)
Groepsreductie: Ja

Naam Toetspunt	Omschrijving	Hoogte	Dag	Avond	Nacht	Etmaal
G02-08_C	Gebouw 2 (3 lagen)	8,70	27,6	25,9	25,4	35,4
G02-09_A	Gebouw 2 (3 lagen)	2,70	29,2	27,6	27,3	37,3
G02-09_B	Gebouw 2 (3 lagen)	5,70	30,4	28,7	28,4	38,4
G02-09_C	Gebouw 2 (3 lagen)	8,70	32,5	30,9	30,7	40,7
G02-10_A	Gebouw 2 (3 lagen)	2,70	30,0	28,4	28,2	38,2
G02-10_B	Gebouw 2 (3 lagen)	5,70	32,2	30,5	30,3	40,3
G02-10_C	Gebouw 2 (3 lagen)	8,70	36,5	34,5	34,3	44,3
G02-11_A	Gebouw 2 (3 lagen)	2,70	29,5	27,7	27,4	37,4
G02-11_B	Gebouw 2 (3 lagen)	5,70	32,4	30,7	30,3	40,3
G02-11_C	Gebouw 2 (3 lagen)	8,70	34,4	32,5	32,2	42,2
G02-12_A	Gebouw 2 (3 lagen)	2,70	28,1	26,6	26,3	36,3
G02-12_B	Gebouw 2 (3 lagen)	5,70	29,8	28,2	27,9	37,9
G02-12_C	Gebouw 2 (3 lagen)	8,70	24,0	22,3	21,9	31,9
G02-13_A	Gebouw 2 (6 lagen)	2,70	34,5	32,6	32,4	42,4
G02-13_B	Gebouw 2 (6 lagen)	5,70	36,0	34,1	33,9	43,9
G02-13_C	Gebouw 2 (6 lagen)	8,70	36,0	34,0	33,8	43,8
G02-13_D	Gebouw 2 (6 lagen)	11,70	36,5	34,4	34,2	44,2
G02-13_E	Gebouw 2 (6 lagen)	14,70	38,9	36,1	35,8	45,8
G02-13_F	Gebouw 2 (6 lagen)	17,70	39,1	36,3	36,0	46,0
G02-14_A	Gebouw 2 (3 lagen)	2,70	29,5	27,6	27,2	37,2
G02-14_B	Gebouw 2 (3 lagen)	5,70	31,3	29,2	28,9	38,9
G02-14_C	Gebouw 2 (3 lagen)	8,70	33,2	30,8	30,5	40,5
G03-01_A	Gebouw 3 (5 lagen)	2,70	36,7	33,3	32,6	42,6
G03-01_B	Gebouw 3 (5 lagen)	5,70	36,6	33,3	32,5	42,5
G03-01_C	Gebouw 3 (5 lagen)	8,70	36,8	33,5	32,8	42,8
G03-01_D	Gebouw 3 (5 lagen)	11,70	37,0	33,8	33,1	43,1
G03-01_E	Gebouw 3 (5 lagen)	14,70	38,6	36,0	35,4	45,4
G03-02_A	Gebouw 3 (5 lagen)	2,70	30,7	28,0	27,1	37,1
G03-02_B	Gebouw 3 (5 lagen)	5,70	30,7	27,9	27,0	37,0
G03-02_C	Gebouw 3 (5 lagen)	8,70	31,0	28,2	27,4	37,4
G03-02_D	Gebouw 3 (5 lagen)	11,70	31,4	28,7	27,9	37,9
G03-02_E	Gebouw 3 (5 lagen)	14,70	35,9	33,9	33,3	43,3
G03-03_A	Gebouw 3 (5 lagen)	2,70	29,6	26,7	26,0	36,0
G03-03_B	Gebouw 3 (5 lagen)	5,70	29,6	26,5	25,8	35,8
G03-03_C	Gebouw 3 (5 lagen)	8,70	29,7	26,9	26,2	36,2
G03-03_D	Gebouw 3 (5 lagen)	11,70	30,0	27,4	26,7	36,7
G03-03_E	Gebouw 3 (5 lagen)	14,70	35,4	33,4	32,8	42,8
G03-04_A	Gebouw 3 (5 lagen)	2,70	31,1	27,5	26,9	36,9
G03-04_B	Gebouw 3 (5 lagen)	5,70	30,1	27,1	26,7	36,7
G03-04_C	Gebouw 3 (5 lagen)	8,70	30,1	27,3	26,8	36,8
G03-04_D	Gebouw 3 (5 lagen)	11,70	30,5	27,7	27,3	37,3
G03-04_E	Gebouw 3 (5 lagen)	14,70	33,7	31,4	30,9	40,9
G03-05_A	Gebouw 3 (5 lagen)	2,70	29,6	27,0	26,5	36,5
G03-05_B	Gebouw 3 (5 lagen)	5,70	29,8	27,2	26,8	36,8
G03-05_C	Gebouw 3 (5 lagen)	8,70	30,0	27,3	27,0	37,0
G03-05_D	Gebouw 3 (5 lagen)	11,70	31,1	28,6	28,0	38,0
G03-05_E	Gebouw 3 (5 lagen)	14,70	33,5	31,4	30,9	40,9
G03-06_A	Gebouw 3 (5 lagen)	2,70	23,7	21,2	20,7	30,7
G03-06_B	Gebouw 3 (5 lagen)	5,70	24,0	21,6	21,2	31,2
G03-06_C	Gebouw 3 (5 lagen)	8,70	24,9	22,6	22,2	32,2
G03-06_D	Gebouw 3 (5 lagen)	11,70	27,5	24,9	24,5	34,5
G03-06_E	Gebouw 3 (5 lagen)	14,70	33,1	31,1	30,6	40,6
G03-07_A	Gebouw 3 (5 lagen)	2,70	26,6	23,7	23,2	33,2
G03-07_B	Gebouw 3 (5 lagen)	5,70	26,8	23,8	23,3	33,3
G03-07_C	Gebouw 3 (5 lagen)	8,70	27,7	24,7	24,3	34,3
G03-07_D	Gebouw 3 (5 lagen)	11,70	28,1	25,5	25,1	35,1
G03-07_E	Gebouw 3 (5 lagen)	14,70	34,1	31,8	31,3	41,3
G03-08_A	Gebouw 3 (5 lagen)	2,70	35,5	33,7	32,7	42,7
G03-08_B	Gebouw 3 (5 lagen)	5,70	35,9	33,9	32,9	42,9

Alle getoonde dB-waarden zijn A-gewogen

Geomilieu V4.10

26-2-2026 17:00:19

Zeeheldenbuurt zonetoets
Minimale bouwhoogtes en opening

Gemeente Midden-Groningen

Rapport: Resultatentabel
Model: Hoogezand Noordwest toets Hooezand noord min bouwhoogte
LAeq totaalresultaten voor toetspunten
Groep: (hoofdgroep)
Groepsreductie: Ja

Naam Toetspunt	Omschrijving	Hoogte	Dag	Avond	Nacht	Etmaal
G03-08_C	Gebouw 3 (5 lagen)	8,70	36,2	34,3	33,3	43,3
G03-08_D	Gebouw 3 (5 lagen)	11,70	37,0	35,0	34,2	44,2
G03-08_E	Gebouw 3 (5 lagen)	14,70	41,0	38,4	37,8	47,8
G03-09_A	Gebouw 3 (5 lagen)	2,70	36,9	35,3	34,5	44,5
G03-09_B	Gebouw 3 (5 lagen)	5,70	37,1	35,5	34,7	44,7
G03-09_C	Gebouw 3 (5 lagen)	8,70	37,3	35,7	35,0	45,0
G03-09_D	Gebouw 3 (5 lagen)	11,70	37,9	36,2	35,5	45,5
G03-09_E	Gebouw 3 (5 lagen)	14,70	40,8	38,4	37,8	47,8
G03-10_A	Gebouw 3 (5 lagen)	2,70	38,7	37,0	36,4	46,4
G03-10_B	Gebouw 3 (5 lagen)	5,70	38,9	37,2	36,6	46,6
G03-10_C	Gebouw 3 (5 lagen)	8,70	39,2	37,5	36,9	46,9
G03-10_D	Gebouw 3 (5 lagen)	11,70	39,7	38,0	37,4	47,4
G03-10_E	Gebouw 3 (5 lagen)	14,70	41,0	38,9	38,4	48,4
G03-11_A	Gebouw 3 (5 lagen)	2,70	39,8	38,0	37,5	47,5
G03-11_B	Gebouw 3 (5 lagen)	5,70	40,0	38,2	37,6	47,6
G03-11_C	Gebouw 3 (5 lagen)	8,70	40,3	38,5	37,9	47,9
G03-11_D	Gebouw 3 (5 lagen)	11,70	40,6	38,7	38,2	48,2
G03-11_E	Gebouw 3 (5 lagen)	14,70	41,1	39,2	38,7	48,7
G03-12_A	Gebouw 3 (5 lagen)	2,70	41,2	38,8	38,3	48,3
G03-12_B	Gebouw 3 (5 lagen)	5,70	41,4	39,0	38,5	48,5
G03-12_C	Gebouw 3 (5 lagen)	8,70	41,6	39,3	38,8	48,8
G03-12_D	Gebouw 3 (5 lagen)	11,70	41,8	39,6	39,0	49,0
G03-12_E	Gebouw 3 (5 lagen)	14,70	42,2	39,9	39,4	49,4
G04-01_A	Gebouw 4 (5 lagen)	2,70	30,8	29,1	28,4	38,4
G04-01_B	Gebouw 4 (5 lagen)	5,70	30,4	28,9	28,2	38,2
G04-01_C	Gebouw 4 (5 lagen)	8,70	29,9	28,6	27,8	37,8
G04-01_D	Gebouw 4 (5 lagen)	11,70	30,4	29,1	28,3	38,3
G04-01_E	Gebouw 4 (5 lagen)	14,70	34,0	32,4	31,8	41,8
G04-02_A	Gebouw 4 (5 lagen)	2,70	28,6	27,4	26,9	36,9
G04-02_B	Gebouw 4 (5 lagen)	5,70	28,4	27,3	26,8	36,8
G04-02_C	Gebouw 4 (5 lagen)	8,70	26,5	25,0	24,2	34,2
G04-02_D	Gebouw 4 (5 lagen)	11,70	27,2	25,7	24,9	34,9
G04-02_E	Gebouw 4 (5 lagen)	14,70	32,7	31,0	30,4	40,4
G04-03_A	Gebouw 4 (5 lagen)	2,70	26,1	23,8	23,0	33,0
G04-03_B	Gebouw 4 (5 lagen)	5,70	25,7	23,4	22,6	32,5
G04-03_C	Gebouw 4 (5 lagen)	8,70	25,3	23,5	22,8	32,8
G04-03_D	Gebouw 4 (5 lagen)	11,70	26,0	24,3	23,6	33,6
G04-03_E	Gebouw 4 (5 lagen)	14,70	32,1	30,4	29,9	39,9
G04-04_A	Gebouw 4 (5 lagen)	2,70	26,6	24,6	24,2	34,2
G04-04_B	Gebouw 4 (5 lagen)	5,70	24,0	22,1	21,4	31,4
G04-04_C	Gebouw 4 (5 lagen)	8,70	24,2	22,5	21,9	31,9
G04-04_D	Gebouw 4 (5 lagen)	11,70	25,1	23,4	22,8	32,8
G04-04_E	Gebouw 4 (5 lagen)	14,70	31,8	30,1	29,6	39,6
G04-05_A	Gebouw 4 (5 lagen)	2,70	27,2	25,6	25,1	35,1
G04-05_B	Gebouw 4 (5 lagen)	5,70	23,8	21,7	21,1	31,1
G04-05_C	Gebouw 4 (5 lagen)	8,70	23,5	21,8	21,3	31,3
G04-05_D	Gebouw 4 (5 lagen)	11,70	24,5	22,8	22,2	32,2
G04-05_E	Gebouw 4 (5 lagen)	14,70	31,6	29,8	29,3	39,3
G04-06_A	Gebouw 4 (5 lagen)	2,70	27,6	25,2	24,8	34,8
G04-06_B	Gebouw 4 (5 lagen)	5,70	24,9	22,4	22,0	32,0
G04-06_C	Gebouw 4 (5 lagen)	8,70	23,1	21,1	20,6	30,6
G04-06_D	Gebouw 4 (5 lagen)	11,70	24,1	22,3	21,9	31,9
G04-06_E	Gebouw 4 (5 lagen)	14,70	31,4	29,6	29,2	39,2
G04-07_A	Gebouw 4 (5 lagen)	2,70	23,9	21,9	21,6	31,6
G04-07_B	Gebouw 4 (5 lagen)	5,70	23,1	21,1	20,7	30,7
G04-07_C	Gebouw 4 (5 lagen)	8,70	23,0	20,9	20,6	30,6
G04-07_D	Gebouw 4 (5 lagen)	11,70	23,9	22,1	21,7	31,7
G04-07_E	Gebouw 4 (5 lagen)	14,70	31,2	29,4	29,0	39,0
G04-08_A	Gebouw 4 (5 lagen)	2,70	22,1	19,5	19,1	29,1

Alle getoonde dB-waarden zijn A-gewogen

Geomilieu V4.10

26-2-2026 17:00:19

Zeeheldenbuurt zonetoets
Minimale bouwhoogtes en opening

Gemeente Midden-Groningen

Rapport: Resultatentabel
Model: Hoogezand Noordwest toets Hooezand noord min bouwhoogte
LAeq totaalresultaten voor toetspunten
Groep: (hoofdgroep)
Groepsreductie: Ja

Naam Toetspunt	Omschrijving	Hoogte	Dag	Avond	Nacht	Etmaal
G04-08_B	Gebouw 4 (5 lagen)	5,70	22,1	19,5	19,1	29,1
G04-08_C	Gebouw 4 (5 lagen)	8,70	22,5	20,1	19,8	29,8
G04-08_D	Gebouw 4 (5 lagen)	11,70	23,4	21,2	20,8	30,8
G04-08_E	Gebouw 4 (5 lagen)	14,70	30,1	28,0	27,7	37,7
G04-09_A	Gebouw 4 (5 lagen)	2,70	29,3	27,3	26,9	37,0
G04-09_B	Gebouw 4 (5 lagen)	5,70	29,6	27,7	27,3	37,3
G04-09_C	Gebouw 4 (5 lagen)	8,70	30,7	28,8	28,3	38,3
G04-09_D	Gebouw 4 (5 lagen)	11,70	33,7	31,7	31,3	41,3
G04-09_E	Gebouw 4 (5 lagen)	14,70	40,1	37,5	37,0	47,0
G04-10_A	Gebouw 4 (5 lagen)	2,70	27,4	25,6	25,2	35,2
G04-10_B	Gebouw 4 (5 lagen)	5,70	28,0	26,1	25,7	35,7
G04-10_C	Gebouw 4 (5 lagen)	8,70	29,1	27,2	26,8	36,8
G04-10_D	Gebouw 4 (5 lagen)	11,70	32,1	30,1	29,6	39,6
G04-10_E	Gebouw 4 (5 lagen)	14,70	40,1	37,5	37,0	47,0
G04-11_A	Gebouw 4 (5 lagen)	2,70	27,5	25,0	24,5	34,5
G04-11_B	Gebouw 4 (5 lagen)	5,70	27,8	25,3	24,9	34,9
G04-11_C	Gebouw 4 (5 lagen)	8,70	28,8	26,4	25,9	36,0
G04-11_D	Gebouw 4 (5 lagen)	11,70	31,4	29,1	28,6	38,6
G04-11_E	Gebouw 4 (5 lagen)	14,70	40,0	37,4	36,9	46,9
G04-12_A	Gebouw 4 (5 lagen)	2,70	30,7	28,9	28,5	38,5
G04-12_B	Gebouw 4 (5 lagen)	5,70	31,2	29,4	29,1	39,1
G04-12_C	Gebouw 4 (5 lagen)	8,70	32,4	30,6	30,2	40,2
G04-12_D	Gebouw 4 (5 lagen)	11,70	36,0	34,0	33,6	43,6
G04-12_E	Gebouw 4 (5 lagen)	14,70	40,2	37,7	37,2	47,2
G04-13_A	Gebouw 4 (5 lagen)	2,70	32,5	30,6	28,6	38,6
G04-13_B	Gebouw 4 (5 lagen)	5,70	32,9	31,0	29,1	39,1
G04-13_C	Gebouw 4 (5 lagen)	8,70	33,8	32,0	30,4	40,4
G04-13_D	Gebouw 4 (5 lagen)	11,70	36,4	34,8	33,8	43,8
G04-13_E	Gebouw 4 (5 lagen)	14,70	40,6	38,2	37,7	47,7
G04-14_A	Gebouw 4 (5 lagen)	2,70	33,1	31,5	29,7	39,7
G04-14_B	Gebouw 4 (5 lagen)	5,70	33,4	31,8	30,0	40,0
G04-14_C	Gebouw 4 (5 lagen)	8,70	34,2	32,7	31,1	41,1
G04-14_D	Gebouw 4 (5 lagen)	11,70	36,6	35,1	33,9	43,9
G04-14_E	Gebouw 4 (5 lagen)	14,70	40,8	38,5	38,0	48,0
G04-15_A	Gebouw 4 (5 lagen)	2,70	34,6	33,1	31,9	41,9
G04-15_B	Gebouw 4 (5 lagen)	5,70	34,8	33,4	32,2	42,2
G04-15_C	Gebouw 4 (5 lagen)	8,70	35,4	34,0	32,9	42,9
G04-15_D	Gebouw 4 (5 lagen)	11,70	37,5	36,0	35,0	45,0
G04-15_E	Gebouw 4 (5 lagen)	14,70	41,0	38,8	38,3	48,3
G04-16_A	Gebouw 4 (5 lagen)	2,70	38,5	36,9	36,2	46,2
G04-16_B	Gebouw 4 (5 lagen)	5,70	38,5	36,9	36,3	46,3
G04-16_C	Gebouw 4 (5 lagen)	8,70	38,7	37,1	36,5	46,5
G04-16_D	Gebouw 4 (5 lagen)	11,70	39,1	37,5	36,9	46,9
G04-16_E	Gebouw 4 (5 lagen)	14,70	41,3	39,1	38,6	48,6
G05-01_A	Gebouw 5 (6 lagen)	2,70	41,7	39,5	38,9	48,9
G05-01_B	Gebouw 5 (6 lagen)	5,70	42,3	40,1	39,5	49,5
G05-01_C	Gebouw 5 (6 lagen)	8,70	42,7	40,5	40,0	50,0
G05-01_D	Gebouw 5 (6 lagen)	11,70	43,1	40,9	40,4	50,4
G05-01_E	Gebouw 5 (6 lagen)	14,70	43,4	41,3	40,8	50,8
G05-01_F	Gebouw 5 (6 lagen)	17,70	43,9	41,7	41,2	51,2
G05-02_A	Gebouw 5 (6 lagen)	2,70	42,0	39,5	38,9	48,9
G05-02_B	Gebouw 5 (6 lagen)	5,70	42,6	40,1	39,6	49,6
G05-02_C	Gebouw 5 (6 lagen)	8,70	43,0	40,6	40,1	50,1
G05-02_D	Gebouw 5 (6 lagen)	11,70	43,3	41,0	40,5	50,5
G05-02_E	Gebouw 5 (6 lagen)	14,70	43,7	41,4	40,9	50,9
G05-02_F	Gebouw 5 (6 lagen)	17,70	44,0	41,8	41,3	51,3
G05-03_A	Gebouw 5 (6 lagen)	2,70	42,2	39,6	39,0	49,0
G05-03_B	Gebouw 5 (6 lagen)	5,70	42,8	40,3	39,7	49,7
G05-03_C	Gebouw 5 (6 lagen)	8,70	43,2	40,7	40,2	50,2

Alle getoonde dB-waarden zijn A-gewogen

Geomilieu V4.10

26-2-2026 17:00:19

Zeeheldenbuurt zonetoets
Minimale bouwhoogtes en opening

Gemeente Midden-Groningen

Rapport: Resultatentabel
Model: Hoogezand Noordwest toets Hooezand noord min bouwhoogte
LAeq totaalresultaten voor toetspunten
Groep: (hoofdgroep)
Groepsreductie: Ja

Naam Toetspunt	Omschrijving	Hoogte	Dag	Avond	Nacht	Etmaal
G05-03_D	Gebouw 5 (6 lagen)	11,70	43,5	41,0	40,5	50,5
G05-03_E	Gebouw 5 (6 lagen)	14,70	43,9	41,4	40,9	50,9
G05-03_F	Gebouw 5 (6 lagen)	17,70	44,6	41,8	41,3	51,3
G05-04_A	Gebouw 5 (6 lagen)	2,70	40,6	38,5	38,1	48,1
G05-04_B	Gebouw 5 (6 lagen)	5,70	41,1	39,0	38,6	48,6
G05-04_C	Gebouw 5 (6 lagen)	8,70	41,4	39,4	39,0	49,0
G05-04_D	Gebouw 5 (6 lagen)	11,70	41,8	39,8	39,3	49,3
G05-04_E	Gebouw 5 (6 lagen)	14,70	42,5	40,1	39,7	49,7
G05-04_F	Gebouw 5 (6 lagen)	17,70	43,6	41,3	40,9	50,9
G05-05_A	Gebouw 5 (6 lagen)	2,70	27,3	25,1	24,4	34,4
G05-05_B	Gebouw 5 (6 lagen)	5,70	26,4	23,7	23,2	33,2
G05-05_C	Gebouw 5 (6 lagen)	8,70	26,2	23,4	23,0	33,0
G05-05_D	Gebouw 5 (6 lagen)	11,70	26,9	24,0	23,6	33,6
G05-05_E	Gebouw 5 (6 lagen)	14,70	27,8	25,2	24,8	34,8
G05-05_F	Gebouw 5 (6 lagen)	17,70	35,8	33,3	32,9	42,9
G05-06_A	Gebouw 5 (6 lagen)	2,70	30,4	28,6	28,1	38,1
G05-06_B	Gebouw 5 (6 lagen)	5,70	24,6	22,1	21,6	31,6
G05-06_C	Gebouw 5 (6 lagen)	8,70	24,9	22,4	22,0	32,0
G05-06_D	Gebouw 5 (6 lagen)	11,70	25,0	22,8	22,3	32,3
G05-06_E	Gebouw 5 (6 lagen)	14,70	26,0	24,0	23,6	33,6
G05-06_F	Gebouw 5 (6 lagen)	17,70	34,9	32,9	32,4	42,4
G05-07_A	Gebouw 5 (6 lagen)	2,70	26,3	24,2	23,3	33,3
G05-07_B	Gebouw 5 (6 lagen)	5,70	25,3	23,1	22,1	32,1
G05-07_C	Gebouw 5 (6 lagen)	8,70	25,9	23,9	22,7	32,7
G05-07_D	Gebouw 5 (6 lagen)	11,70	24,7	22,5	22,1	32,1
G05-07_E	Gebouw 5 (6 lagen)	14,70	25,8	23,9	23,4	33,4
G05-07_F	Gebouw 5 (6 lagen)	17,70	35,0	33,1	32,7	42,7
G05-08_A	Gebouw 5 (6 lagen)	2,70	33,6	31,4	30,1	40,1
G05-08_B	Gebouw 5 (6 lagen)	5,70	33,8	31,6	30,3	40,3
G05-08_C	Gebouw 5 (6 lagen)	8,70	34,0	31,8	30,6	40,6
G05-08_D	Gebouw 5 (6 lagen)	11,70	34,0	31,7	30,4	40,4
G05-08_E	Gebouw 5 (6 lagen)	14,70	34,3	32,0	31,0	41,0
G05-08_F	Gebouw 5 (6 lagen)	17,70	38,3	36,4	35,7	45,7
G06-01_A	Gebouw 6 (5 lagen)	2,70	32,7	29,8	28,9	38,9
G06-01_B	Gebouw 6 (5 lagen)	5,70	32,4	29,6	28,6	38,6
G06-01_C	Gebouw 6 (5 lagen)	8,70	32,5	29,6	28,6	38,6
G06-01_D	Gebouw 6 (5 lagen)	11,70	32,9	30,1	29,1	39,1
G06-01_E	Gebouw 6 (5 lagen)	14,70	33,7	31,3	30,5	40,5
G06-02_A	Gebouw 6 (5 lagen)	2,70	31,4	27,9	26,6	36,6
G06-02_B	Gebouw 6 (5 lagen)	5,70	31,4	27,9	26,8	36,8
G06-02_C	Gebouw 6 (5 lagen)	8,70	31,6	28,3	27,1	37,1
G06-02_D	Gebouw 6 (5 lagen)	11,70	32,2	29,1	28,1	38,1
G06-02_E	Gebouw 6 (5 lagen)	14,70	34,8	32,2	31,4	41,4
G06-03_A	Gebouw 6 (5 lagen)	2,70	34,3	28,7	27,2	37,2
G06-03_B	Gebouw 6 (5 lagen)	5,70	34,2	28,6	27,3	37,3
G06-03_C	Gebouw 6 (5 lagen)	8,70	34,6	29,5	28,4	38,4
G06-03_D	Gebouw 6 (5 lagen)	11,70	34,8	29,9	28,8	38,8
G06-03_E	Gebouw 6 (5 lagen)	14,70	36,6	32,9	32,1	42,1
G06-04_A	Gebouw 6 (5 lagen)	2,70	30,9	27,9	26,6	36,6
G06-04_B	Gebouw 6 (5 lagen)	5,70	30,8	27,6	26,6	36,5
G06-04_C	Gebouw 6 (5 lagen)	8,70	31,7	28,6	27,7	37,7
G06-04_D	Gebouw 6 (5 lagen)	11,70	32,6	29,3	28,5	38,5
G06-04_E	Gebouw 6 (5 lagen)	14,70	36,4	33,1	32,4	42,4
G06-05_A	Gebouw 6 (5 lagen)	2,70	27,7	25,7	25,2	35,2
G06-05_B	Gebouw 6 (5 lagen)	5,70	27,9	25,8	25,2	35,2
G06-05_C	Gebouw 6 (5 lagen)	8,70	28,9	27,1	26,5	36,5
G06-05_D	Gebouw 6 (5 lagen)	11,70	30,7	28,9	28,4	38,4
G06-05_E	Gebouw 6 (5 lagen)	14,70	32,3	30,0	29,6	39,6
G06-06_A	Gebouw 6 (5 lagen)	2,70	30,2	27,5	27,1	37,1

Alle getoonde dB-waarden zijn A-gewogen

Geomilieu V4.10

26-2-2026 17:00:19

Zeeheldenbuurt zonetoets
Minimale bouwhoogtes en opening

Gemeente Midden-Groningen

Rapport: Resultatentabel
Model: Hoogezand Noordwest toets Hooezand noord min bouwhoogte
LAeq totaalresultaten voor toetspunten
Groep: (hoofdgroep)
Groepsreductie: Ja

Naam Toetspunt	Omschrijving	Hoogte	Dag	Avond	Nacht	Etmaal
G06-06_B	Gebouw 6 (5 lagen)	5,70	32,0	29,0	28,6	38,6
G06-06_C	Gebouw 6 (5 lagen)	8,70	35,1	28,9	28,3	38,3
G06-06_D	Gebouw 6 (5 lagen)	11,70	35,9	30,8	30,3	40,3
G06-06_E	Gebouw 6 (5 lagen)	14,70	38,6	35,4	35,0	45,0
G06-07_A	Gebouw 6 (5 lagen)	2,70	30,4	27,8	27,3	37,3
G06-07_B	Gebouw 6 (5 lagen)	5,70	31,5	28,3	27,9	37,9
G06-07_C	Gebouw 6 (5 lagen)	8,70	33,7	30,0	29,5	39,5
G06-07_D	Gebouw 6 (5 lagen)	11,70	35,1	31,8	31,4	41,4
G06-07_E	Gebouw 6 (5 lagen)	14,70	38,5	35,2	34,8	44,8
G06-08_A	Gebouw 6 (6 lagen)	2,70	29,9	28,0	27,5	37,5
G06-08_B	Gebouw 6 (6 lagen)	5,70	31,1	29,5	29,1	39,1
G06-08_C	Gebouw 6 (6 lagen)	8,70	31,3	29,1	28,6	38,6
G06-08_D	Gebouw 6 (6 lagen)	11,70	33,1	31,1	30,6	40,6
G06-08_E	Gebouw 6 (6 lagen)	14,70	35,7	33,3	32,9	42,9
G06-09_A	Gebouw 6 (5 lagen)	2,70	29,4	27,7	27,3	37,3
G06-09_B	Gebouw 6 (5 lagen)	5,70	29,7	28,0	27,6	37,6
G06-09_C	Gebouw 6 (5 lagen)	8,70	30,5	28,7	28,2	38,2
G06-09_D	Gebouw 6 (5 lagen)	11,70	32,6	30,9	30,4	40,4
G06-09_E	Gebouw 6 (5 lagen)	14,70	34,0	31,8	31,4	41,4
G06-10_A	Gebouw 6 (5 lagen)	2,70	27,9	26,0	25,4	35,4
G06-10_B	Gebouw 6 (5 lagen)	5,70	28,1	26,2	25,7	35,7
G06-10_C	Gebouw 6 (5 lagen)	8,70	29,2	27,5	26,9	37,0
G06-10_D	Gebouw 6 (5 lagen)	11,70	31,4	29,7	29,2	39,2
G06-10_E	Gebouw 6 (5 lagen)	14,70	31,4	29,4	28,9	39,0
G07-01_A	Gebouw 7 (5 lagen)	2,70	33,6	30,8	30,4	40,4
G07-01_B	Gebouw 7 (5 lagen)	5,70	33,7	30,9	30,5	40,5
G07-01_C	Gebouw 7 (5 lagen)	8,70	34,1	31,4	30,9	41,0
G07-01_D	Gebouw 7 (5 lagen)	11,70	33,3	30,7	30,1	40,1
G07-01_E	Gebouw 7 (5 lagen)	14,70	36,2	34,4	33,8	43,8
G07-02_A	Gebouw 7 (5 lagen)	2,70	33,8	31,2	30,7	40,7
G07-02_B	Gebouw 7 (5 lagen)	5,70	34,1	31,4	31,0	41,0
G07-02_C	Gebouw 7 (5 lagen)	8,70	34,4	31,8	31,4	41,4
G07-02_D	Gebouw 7 (5 lagen)	11,70	32,6	29,6	28,9	38,9
G07-02_E	Gebouw 7 (5 lagen)	14,70	34,5	32,4	31,7	41,7
G07-03_A	Gebouw 7 (5 lagen)	2,70	35,4	32,9	32,5	42,5
G07-03_B	Gebouw 7 (5 lagen)	5,70	35,5	33,1	32,6	42,6
G07-03_C	Gebouw 7 (5 lagen)	8,70	35,8	33,4	33,0	43,0
G07-03_D	Gebouw 7 (5 lagen)	11,70	32,5	29,6	28,9	39,0
G07-03_E	Gebouw 7 (5 lagen)	14,70	33,8	31,6	30,9	40,9
G07-04_A	Gebouw 7 (5 lagen)	2,70	34,3	32,0	31,5	41,5
G07-04_B	Gebouw 7 (5 lagen)	5,70	34,5	32,2	31,8	41,8
G07-04_C	Gebouw 7 (5 lagen)	8,70	34,6	32,4	31,9	41,9
G07-04_D	Gebouw 7 (5 lagen)	11,70	31,2	27,3	26,4	36,4
G07-04_E	Gebouw 7 (5 lagen)	14,70	33,4	31,1	30,4	40,4
G07-05_A	Gebouw 7 (5 lagen)	2,70	33,7	31,8	31,4	41,4
G07-05_B	Gebouw 7 (5 lagen)	5,70	33,9	32,0	31,6	41,6
G07-05_C	Gebouw 7 (5 lagen)	8,70	33,9	31,9	31,5	41,5
G07-05_D	Gebouw 7 (5 lagen)	11,70	33,5	29,0	28,2	38,2
G07-05_E	Gebouw 7 (5 lagen)	14,70	33,0	30,7	30,2	40,2
G07-06_A	Gebouw 7 (5 lagen)	2,70	24,1	21,2	20,9	30,9
G07-06_B	Gebouw 7 (5 lagen)	5,70	23,9	21,2	20,9	30,9
G07-06_C	Gebouw 7 (5 lagen)	8,70	23,1	21,0	20,7	30,7
G07-06_D	Gebouw 7 (5 lagen)	11,70	24,4	22,4	22,1	32,1
G07-06_E	Gebouw 7 (5 lagen)	14,70	30,3	28,3	27,9	37,9
G07-07_A	Gebouw 7 (5 lagen)	2,70	31,3	29,1	28,8	38,8
G07-07_B	Gebouw 7 (5 lagen)	5,70	33,9	31,6	31,3	41,3
G07-07_C	Gebouw 7 (5 lagen)	8,70	36,8	34,1	33,8	43,8
G07-07_D	Gebouw 7 (5 lagen)	11,70	39,1	36,3	35,9	45,9
G07-07_E	Gebouw 7 (5 lagen)	14,70	40,4	37,7	37,3	47,3

Alle getoonde dB-waarden zijn A-gewogen

Geomilieu V4.10

26-2-2026 17:00:19

Zeeheldenbuurt zonetoets
Minimale bouwhoogtes en opening

Gemeente Midden-Groningen

Rapport: Resultatentabel
Model: Hoogezand Noordwest toets Hooezand noord min bouwhoogte
LAeq totaalresultaten voor toetspunten
Groep: (hoofdgroep)
Groepsreductie: Ja

Naam Toetspunt	Omschrijving	Hoogte	Dag	Avond	Nacht	Etmaal
G07-08_A	Gebouw 7 (5 lagen)	2,70	31,3	29,1	28,7	38,7
G07-08_B	Gebouw 7 (5 lagen)	5,70	33,9	31,7	31,4	41,4
G07-08_C	Gebouw 7 (5 lagen)	8,70	38,5	34,6	34,2	44,2
G07-08_D	Gebouw 7 (5 lagen)	11,70	39,9	36,6	36,2	46,2
G07-08_E	Gebouw 7 (5 lagen)	14,70	40,4	37,7	37,3	47,3
G07-09_A	Gebouw 7 (5 lagen)	2,70	29,6	27,6	27,2	37,2
G07-09_B	Gebouw 7 (5 lagen)	5,70	32,5	30,6	30,3	40,3
G07-09_C	Gebouw 7 (5 lagen)	8,70	37,1	33,7	33,3	43,3
G07-09_D	Gebouw 7 (5 lagen)	11,70	38,9	36,0	35,6	45,6
G07-09_E	Gebouw 7 (5 lagen)	14,70	40,5	37,7	37,2	47,2
G07-10_A	Gebouw 7 (5 lagen)	2,70	30,4	27,9	27,5	37,5
G07-10_B	Gebouw 7 (5 lagen)	5,70	33,1	30,1	29,8	39,8
G07-10_C	Gebouw 7 (5 lagen)	8,70	36,6	32,5	32,0	42,0
G07-10_D	Gebouw 7 (5 lagen)	11,70	38,8	35,8	35,3	45,3
G07-10_E	Gebouw 7 (5 lagen)	14,70	40,6	37,8	37,3	47,3
G07-11_A	Gebouw 7 (5 lagen)	2,70	30,3	28,1	27,7	37,7
G07-11_B	Gebouw 7 (5 lagen)	5,70	32,3	29,8	29,4	39,4
G07-11_C	Gebouw 7 (5 lagen)	8,70	36,3	31,7	31,0	41,0
G07-11_D	Gebouw 7 (5 lagen)	11,70	38,2	34,8	34,2	44,2
G07-11_E	Gebouw 7 (5 lagen)	14,70	40,0	37,2	36,7	46,7
G07-12_A	Gebouw 7 (5 lagen)	2,70	25,9	24,1	23,4	33,4
G07-12_B	Gebouw 7 (5 lagen)	5,70	26,3	24,6	24,0	34,0
G07-12_C	Gebouw 7 (5 lagen)	8,70	29,0	27,7	27,0	37,0
G07-12_D	Gebouw 7 (5 lagen)	11,70	31,4	30,3	29,4	39,4
G07-12_E	Gebouw 7 (5 lagen)	14,70	31,3	29,2	28,8	38,8
G07-13_A	Gebouw 7 (5 lagen)	2,70	32,3	29,9	29,5	39,5
G07-13_B	Gebouw 7 (5 lagen)	5,70	31,3	28,4	27,9	37,9
G07-13_C	Gebouw 7 (5 lagen)	8,70	36,4	31,6	30,9	40,9
G07-13_D	Gebouw 7 (5 lagen)	11,70	37,0	32,8	32,2	42,2
G07-13_E	Gebouw 7 (5 lagen)	14,70	40,5	37,7	37,2	47,2
G07-14_A	Gebouw 7 (5 lagen)	2,70	28,8	26,7	26,3	36,3
G07-14_B	Gebouw 7 (5 lagen)	5,70	30,3	27,7	27,3	37,3
G07-14_C	Gebouw 7 (5 lagen)	8,70	35,7	30,3	29,6	39,6
G07-14_D	Gebouw 7 (5 lagen)	11,70	36,8	32,4	31,8	41,8
G07-14_E	Gebouw 7 (5 lagen)	14,70	40,4	37,4	36,9	46,9
G08-01_A	Gebouw 8 (3 lagen)	2,70	31,4	29,8	29,5	39,5
G08-01_B	Gebouw 8 (3 lagen)	5,70	31,9	30,3	30,0	40,0
G08-01_C	Gebouw 8 (3 lagen)	8,70	32,3	30,4	30,1	40,1
G08-02_A	Gebouw 8 (3 lagen)	2,70	26,4	24,4	22,9	32,9
G08-02_B	Gebouw 8 (3 lagen)	5,70	27,0	24,6	23,2	33,2
G08-02_C	Gebouw 8 (3 lagen)	8,70	30,4	28,7	28,3	38,3
G08-03_A	Gebouw 8 (3 lagen)	2,70	38,4	36,5	36,2	46,2
G08-03_B	Gebouw 8 (3 lagen)	5,70	38,4	36,5	36,2	46,2
G08-03_C	Gebouw 8 (3 lagen)	8,70	38,6	36,7	36,4	46,4
G08-04_A	Gebouw 8 (3 lagen)	2,70	32,3	29,9	29,3	39,3
G08-04_B	Gebouw 8 (3 lagen)	5,70	32,2	29,8	29,2	39,2
G08-04_C	Gebouw 8 (3 lagen)	8,70	31,7	29,3	28,7	38,7
G09-01_A	Gebouw 9 (3 lagen)	2,70	29,7	28,0	27,6	37,6
G09-01_B	Gebouw 9 (3 lagen)	5,70	30,0	28,2	27,8	37,8
G09-01_C	Gebouw 9 (3 lagen)	8,70	32,4	30,4	30,1	40,1
G09-02_A	Gebouw 9 (3 lagen)	2,70	26,8	25,3	24,5	34,5
G09-02_B	Gebouw 9 (3 lagen)	5,70	27,2	25,5	24,7	34,7
G09-02_C	Gebouw 9 (3 lagen)	8,70	29,1	27,6	27,3	37,3
G09-03_A	Gebouw 9 (3 lagen)	2,70	28,3	26,8	25,8	35,8
G09-03_B	Gebouw 9 (3 lagen)	5,70	27,9	26,4	25,4	35,4
G09-03_C	Gebouw 9 (3 lagen)	8,70	28,5	27,1	26,3	36,3
G09-04_A	Gebouw 9 (3 lagen)	2,70	35,7	34,0	33,7	43,7
G09-04_B	Gebouw 9 (3 lagen)	5,70	35,8	34,0	33,8	43,8
G09-04_C	Gebouw 9 (3 lagen)	8,70	36,0	34,2	33,9	43,9

Alle getoonde dB-waarden zijn A-gewogen

Geomilieu V4.10

26-2-2026 17:00:19

Zeeheldenbuurt zonetoets
Minimale bouwhoogtes en opening

Gemeente Midden-Groningen

Rapport: Resultatentabel
Model: Hoogezand Noordwest toets Hooezand noord min bouwhoogte
LAeq totaalresultaten voor toetspunten
Groep: (hoofdgroep)
Groepsreductie: Ja

Naam Toetspunt	Omschrijving	Hoogte	Dag	Avond	Nacht	Etmaal
G10-01_A	Gebouw 10 (3 lagen)	2,70	39,6	37,7	37,3	47,3
G10-01_B	Gebouw 10 (3 lagen)	5,70	39,7	37,8	37,4	47,4
G10-01_C	Gebouw 10 (3 lagen)	8,70	40,1	38,1	37,7	47,7
G10-02_A	Gebouw 10 (3 lagen)	2,70	38,3	36,6	36,1	46,1
G10-02_B	Gebouw 10 (3 lagen)	5,70	38,6	36,7	36,3	46,3
G10-02_C	Gebouw 10 (3 lagen)	8,70	39,2	37,1	36,7	46,7
G10-03_A	Gebouw 10 (3 lagen)	2,70	37,3	35,7	35,3	45,3
G10-03_B	Gebouw 10 (3 lagen)	5,70	37,5	35,9	35,4	45,4
G10-03_C	Gebouw 10 (3 lagen)	8,70	39,3	36,7	36,2	46,2
G10-04_A	Gebouw 10 (3 lagen)	2,70	32,1	30,0	29,6	39,5
G10-04_B	Gebouw 10 (3 lagen)	5,70	33,8	31,0	30,6	40,5
G10-04_C	Gebouw 10 (3 lagen)	8,70	32,6	30,2	29,8	39,8
G10-05_A	Gebouw 10 (3 lagen)	2,70	29,8	27,2	26,8	36,8
G10-05_B	Gebouw 10 (3 lagen)	5,70	31,9	29,0	28,5	38,5
G10-05_C	Gebouw 10 (3 lagen)	8,70	33,6	30,5	30,1	40,1
G10-06_A	Gebouw 10 (3 lagen)	2,70	32,2	30,0	29,6	39,6
G10-06_B	Gebouw 10 (3 lagen)	5,70	32,8	30,5	30,1	40,1
G10-06_C	Gebouw 10 (3 lagen)	8,70	34,0	30,8	30,5	40,5
G10-07_A	Gebouw 10 (3 lagen)	2,70	29,8	27,9	27,4	37,5
G10-07_B	Gebouw 10 (3 lagen)	5,70	32,0	29,6	29,3	39,3
G10-07_C	Gebouw 10 (3 lagen)	8,70	37,4	34,0	33,6	43,6
G10-08_A	Gebouw 10 (3 lagen)	2,70	27,1	24,6	24,0	34,0
G10-08_B	Gebouw 10 (3 lagen)	5,70	27,9	25,6	24,9	35,0
G10-08_C	Gebouw 10 (3 lagen)	8,70	34,7	32,5	32,1	42,1
G10-09_A	Gebouw 10 (3 lagen)	2,70	27,2	23,9	23,3	33,3
G10-09_B	Gebouw 10 (3 lagen)	5,70	27,9	24,7	24,0	34,0
G10-09_C	Gebouw 10 (3 lagen)	8,70	34,1	31,8	31,5	41,5
G10-10_A	Gebouw 10 (3 lagen)	2,70	25,9	23,4	22,9	32,9
G10-10_B	Gebouw 10 (3 lagen)	5,70	26,0	23,4	22,8	32,8
G10-10_C	Gebouw 10 (3 lagen)	8,70	32,4	30,1	29,7	39,7
G10-11_A	Gebouw 10 (3 lagen)	2,70	30,1	28,1	27,6	37,6
G10-11_B	Gebouw 10 (3 lagen)	5,70	29,8	27,8	27,3	37,3
G10-11_C	Gebouw 10 (3 lagen)	8,70	30,3	28,3	27,8	37,8
G11-01_A	Gebouw 11 (3 lagen)	2,70	33,4	31,2	30,8	40,8
G11-01_B	Gebouw 11 (3 lagen)	5,70	31,6	28,9	28,4	38,4
G11-01_C	Gebouw 11 (3 lagen)	8,70	34,1	31,5	31,1	41,1
G11-02_A	Gebouw 11 (3 lagen)	2,70	29,2	27,5	27,1	37,1
G11-02_B	Gebouw 11 (3 lagen)	5,70	24,4	21,6	21,1	31,1
G11-02_C	Gebouw 11 (3 lagen)	8,70	31,1	28,5	28,0	38,0
G11-03_A	Gebouw 11 (3 lagen)	2,70	26,1	24,4	23,5	33,5
G11-03_B	Gebouw 11 (3 lagen)	5,70	25,2	22,8	22,2	32,2
G11-03_C	Gebouw 11 (3 lagen)	8,70	34,2	31,9	31,4	41,5
G11-04_A	Gebouw 11 (3 lagen)	2,70	28,5	25,3	24,6	34,6
G11-04_B	Gebouw 11 (3 lagen)	5,70	31,1	26,8	26,1	36,1
G11-04_C	Gebouw 11 (3 lagen)	8,70	36,1	32,1	31,6	41,5
G11-05_A	Gebouw 11 (3 lagen)	2,70	26,8	24,4	23,8	33,8
G11-05_B	Gebouw 11 (3 lagen)	5,70	28,6	25,7	25,1	35,1
G11-05_C	Gebouw 11 (3 lagen)	8,70	33,4	31,1	30,6	40,6
G11-06_A	Gebouw 11 (3 lagen)	2,70	26,8	24,0	23,6	33,6
G11-06_B	Gebouw 11 (3 lagen)	5,70	27,4	24,6	24,2	34,2
G11-06_C	Gebouw 11 (3 lagen)	8,70	31,3	28,7	28,4	38,4
G11-07_A	Gebouw 11 (3 lagen)	2,70	34,1	32,3	31,8	41,8
G11-07_B	Gebouw 11 (3 lagen)	5,70	34,9	32,8	32,3	42,3
G11-07_C	Gebouw 11 (3 lagen)	8,70	38,0	35,3	34,8	44,8
G11-08_A	Gebouw 11 (3 lagen)	2,70	35,0	33,1	32,7	42,7
G11-08_B	Gebouw 11 (3 lagen)	5,70	35,5	33,5	33,0	43,0
G11-08_C	Gebouw 11 (3 lagen)	8,70	38,5	35,6	35,1	45,1
G11-09_A	Gebouw 11 (3 lagen)	2,70	36,1	34,3	33,8	43,8
G11-09_B	Gebouw 11 (3 lagen)	5,70	36,6	34,5	34,0	44,0

Alle getoonde dB-waarden zijn A-gewogen

Geomilieu V4.10

26-2-2026 17:00:19

Zeeheldenbuurt zonetoets
Minimale bouwhoogtes en opening

Gemeente Midden-Groningen

Rapport: Resultatentabel
Model: Hoogezand Noordwest toets Hooezand noord min bouwhoogte
LAeq totaalresultaten voor toetspunten
Groep: (hoofdgroep)
Groepsreductie: Ja

Naam Toetspunt	Omschrijving	Hoogte	Dag	Avond	Nacht	Etmaal
G11-09_C	Gebouw 11 (3 lagen)	8,70	39,4	36,3	35,8	45,8
G11-10_A	Gebouw 11 (3 lagen)	2,70	31,1	28,9	28,5	38,5
G11-10_B	Gebouw 11 (3 lagen)	5,70	33,2	30,4	30,0	40,0
G11-10_C	Gebouw 11 (3 lagen)	8,70	40,0	36,3	35,9	45,9
G11-11_A	Gebouw 11 (3 lagen)	2,70	28,8	27,0	26,6	36,6
G11-11_B	Gebouw 11 (3 lagen)	5,70	31,4	29,1	28,7	38,7
G11-11_C	Gebouw 11 (3 lagen)	8,70	38,5	34,8	34,4	44,4
G12-01_A	Gebouw 12 (6 lagen)	2,70	42,6	39,8	39,3	49,3
G12-01_B	Gebouw 12 (6 lagen)	5,70	42,9	40,2	39,7	49,7
G12-01_C	Gebouw 12 (6 lagen)	8,70	43,2	40,6	40,1	50,1
G12-01_D	Gebouw 12 (6 lagen)	11,70	43,5	40,9	40,4	50,4
G12-01_E	Gebouw 12 (6 lagen)	14,70	43,9	41,3	40,8	50,8
G12-01_F	Gebouw 12 (6 lagen)	17,70	44,2	41,7	41,3	51,3
G12-02_A	Gebouw 12 (6 lagen)	2,70	42,7	39,9	39,4	49,4
G12-02_B	Gebouw 12 (6 lagen)	5,70	43,0	40,3	39,8	49,8
G12-02_C	Gebouw 12 (6 lagen)	8,70	43,2	40,6	40,1	50,1
G12-02_D	Gebouw 12 (6 lagen)	11,70	43,5	40,9	40,4	50,4
G12-02_E	Gebouw 12 (6 lagen)	14,70	43,8	41,3	40,9	50,9
G12-02_F	Gebouw 12 (6 lagen)	17,70	44,2	41,8	41,3	51,3
G12-03_A	Gebouw 12 (6 lagen)	2,70	42,5	39,8	39,3	49,3
G12-03_B	Gebouw 12 (6 lagen)	5,70	42,9	40,2	39,8	49,8
G12-03_C	Gebouw 12 (6 lagen)	8,70	43,2	40,6	40,1	50,1
G12-03_D	Gebouw 12 (6 lagen)	11,70	43,4	40,9	40,5	50,5
G12-03_E	Gebouw 12 (6 lagen)	14,70	43,8	41,4	40,9	50,9
G12-03_F	Gebouw 12 (6 lagen)	17,70	44,2	41,8	41,3	51,3
G12-04_A	Gebouw 12 (6 lagen)	2,70	41,6	38,8	38,4	48,4
G12-04_B	Gebouw 12 (6 lagen)	5,70	41,9	39,0	38,5	48,5
G12-04_C	Gebouw 12 (6 lagen)	8,70	42,1	38,9	38,5	48,5
G12-04_D	Gebouw 12 (6 lagen)	11,70	42,1	39,1	38,7	48,7
G12-04_E	Gebouw 12 (6 lagen)	14,70	42,4	39,5	39,0	49,0
G12-04_F	Gebouw 12 (6 lagen)	17,70	43,2	40,6	40,2	50,2
G12-05_A	Gebouw 12 (6 lagen)	2,70	31,7	30,4	30,0	40,0
G12-05_B	Gebouw 12 (6 lagen)	5,70	31,3	30,1	29,8	39,8
G12-05_C	Gebouw 12 (6 lagen)	8,70	26,4	23,6	22,8	32,8
G12-05_D	Gebouw 12 (6 lagen)	11,70	25,9	23,3	22,9	32,9
G12-05_E	Gebouw 12 (6 lagen)	14,70	26,8	24,5	24,1	34,1
G12-05_F	Gebouw 12 (6 lagen)	17,70	34,0	31,9	31,5	41,5
G12-06_A	Gebouw 12 (6 lagen)	2,70	28,9	26,7	26,1	36,1
G12-06_B	Gebouw 12 (6 lagen)	5,70	26,2	23,2	22,5	32,5
G12-06_C	Gebouw 12 (6 lagen)	8,70	25,1	22,1	21,7	31,7
G12-06_D	Gebouw 12 (6 lagen)	11,70	25,8	22,7	22,3	32,3
G12-06_E	Gebouw 12 (6 lagen)	14,70	26,8	24,0	23,6	33,6
G12-06_F	Gebouw 12 (6 lagen)	17,70	34,3	32,2	31,8	41,8
G12-07_A	Gebouw 12 (6 lagen)	2,70	27,6	25,1	24,4	34,4
G12-07_B	Gebouw 12 (6 lagen)	5,70	25,7	22,7	21,9	31,9
G12-07_C	Gebouw 12 (6 lagen)	8,70	25,8	22,6	22,1	32,1
G12-07_D	Gebouw 12 (6 lagen)	11,70	26,2	23,2	22,8	32,8
G12-07_E	Gebouw 12 (6 lagen)	14,70	27,1	24,4	24,0	34,0
G12-07_F	Gebouw 12 (6 lagen)	17,70	35,1	32,7	32,2	42,2
G12-08_A	Gebouw 12 (6 lagen)	2,70	37,7	35,7	34,9	44,9
G12-08_B	Gebouw 12 (6 lagen)	5,70	37,8	35,8	35,0	45,0
G12-08_C	Gebouw 12 (6 lagen)	8,70	38,0	36,0	35,2	45,2
G12-08_D	Gebouw 12 (6 lagen)	11,70	38,1	36,3	35,5	45,5
G12-08_E	Gebouw 12 (6 lagen)	14,70	38,6	36,8	36,0	46,0
G12-08_F	Gebouw 12 (6 lagen)	17,70	40,5	38,6	38,0	48,0
G13-01_A	Gebouw 13 (3 lagen)	2,70	35,9	33,7	32,8	42,8
G13-01_B	Gebouw 13 (3 lagen)	5,70	35,9	33,8	32,8	42,8
G13-01_C	Gebouw 13 (3 lagen)	8,70	36,5	34,3	33,4	43,4
G13-02_A	Gebouw 13 (3 lagen)	2,70	35,2	33,1	32,2	42,2

Alle getoonde dB-waarden zijn A-gewogen

Geomilieu V4.10

26-2-2026 17:00:19

Zeeheldenbuurt zonetoets
Minimale bouwhoogtes en opening

Gemeente Midden-Groningen

Rapport: Resultatentabel
Model: Hoogezand Noordwest toets Hooezand noord min bouwhoogte
LAeq totaalresultaten voor toetspunten
Groep: (hoofdgroep)
Groepsreductie: Ja

Naam Toetspunt	Omschrijving	Hoogte	Dag	Avond	Nacht	Etmaal
G13-02_B	Gebouw 13 (3 lagen)	5,70	35,4	33,2	32,3	42,3
G13-02_C	Gebouw 13 (3 lagen)	8,70	36,5	34,0	33,1	43,1
G13-03_A	Gebouw 13 (3 lagen)	2,70	35,6	33,6	32,8	42,8
G13-03_B	Gebouw 13 (3 lagen)	5,70	35,9	33,8	33,0	43,0
G13-03_C	Gebouw 13 (3 lagen)	8,70	35,1	32,8	31,7	41,7
G13-04_A	Gebouw 13 (3 lagen)	2,70	31,0	29,0	28,4	38,4
G13-04_B	Gebouw 13 (3 lagen)	5,70	32,9	29,9	29,3	39,3
G13-04_C	Gebouw 13 (3 lagen)	8,70	32,1	29,5	29,0	39,0
G13-05_A	Gebouw 13 (3 lagen)	2,70	31,3	29,5	29,0	39,0
G13-05_B	Gebouw 13 (3 lagen)	5,70	34,2	32,0	31,7	41,7
G13-05_C	Gebouw 13 (3 lagen)	8,70	37,5	33,4	32,8	42,8
G13-06_A	Gebouw 13 (3 lagen)	2,70	32,4	30,4	30,0	40,0
G13-06_B	Gebouw 13 (3 lagen)	5,70	34,6	31,9	31,4	41,4
G13-06_C	Gebouw 13 (3 lagen)	8,70	37,0	31,7	30,9	40,9
G13-07_A	Gebouw 13 (3 lagen)	2,70	35,6	33,4	33,0	43,0
G13-07_B	Gebouw 13 (3 lagen)	5,70	36,1	33,8	33,4	43,4
G13-07_C	Gebouw 13 (3 lagen)	8,70	31,7	27,8	27,4	37,4
G13-08_A	Gebouw 13 (3 lagen)	2,70	28,8	26,6	26,0	36,0
G13-08_B	Gebouw 13 (3 lagen)	5,70	28,6	26,2	25,5	35,5
G13-08_C	Gebouw 13 (3 lagen)	8,70	28,9	26,5	25,9	35,9
G14-01_A	Gebouw 14 (3 lagen)	2,70	34,0	32,0	31,1	41,1
G14-01_B	Gebouw 14 (3 lagen)	5,70	33,3	31,0	29,9	39,9
G14-01_C	Gebouw 14 (3 lagen)	8,70	35,6	31,9	30,9	40,9
G14-02_A	Gebouw 14 (3 lagen)	2,70	34,9	32,9	32,1	42,1
G14-02_B	Gebouw 14 (3 lagen)	5,70	33,9	31,4	30,3	40,3
G14-02_C	Gebouw 14 (3 lagen)	8,70	34,4	32,4	31,4	41,4
G14-03_A	Gebouw 14 (3 lagen)	2,70	32,9	30,8	29,9	39,9
G14-03_B	Gebouw 14 (3 lagen)	5,70	32,5	30,2	29,0	39,0
G14-03_C	Gebouw 14 (3 lagen)	8,70	34,7	32,2	31,4	41,4
G14-04_A	Gebouw 14 (3 lagen)	2,70	28,8	26,2	25,9	35,9
G14-04_B	Gebouw 14 (3 lagen)	5,70	31,9	28,9	28,6	38,6
G14-04_C	Gebouw 14 (3 lagen)	8,70	31,1	28,3	27,8	37,8
G14-05_A	Gebouw 14 (3 lagen)	2,70	30,7	28,6	28,0	38,0
G14-05_B	Gebouw 14 (3 lagen)	5,70	34,4	30,9	30,3	40,3
G14-05_C	Gebouw 14 (3 lagen)	8,70	37,2	33,6	33,0	43,0
G14-06_A	Gebouw 14 (3 lagen)	2,70	31,3	29,2	28,7	38,7
G14-06_B	Gebouw 14 (3 lagen)	5,70	34,7	31,8	31,3	41,3
G14-06_C	Gebouw 14 (3 lagen)	8,70	37,5	33,8	33,2	43,2
G14-07_A	Gebouw 14 (3 lagen)	2,70	30,8	28,9	28,4	38,4
G14-07_B	Gebouw 14 (3 lagen)	5,70	32,0	29,4	28,8	38,8
G14-07_C	Gebouw 14 (3 lagen)	8,70	36,4	33,5	32,9	42,9
G14-08_A	Gebouw 14 (3 lagen)	2,70	32,3	30,2	29,6	39,6
G14-08_B	Gebouw 14 (3 lagen)	5,70	33,4	30,9	30,3	40,3
G14-08_C	Gebouw 14 (3 lagen)	8,70	38,0	34,3	33,5	43,5
G15-01_A	Gebouw 15 (3 lagen)	2,70	31,3	29,5	29,0	39,0
G15-01_B	Gebouw 15 (3 lagen)	5,70	32,9	30,6	30,1	40,1
G15-01_C	Gebouw 15 (3 lagen)	8,70	39,4	36,3	35,8	45,8
G15-02_A	Gebouw 15 (3 lagen)	2,70	32,9	30,8	30,4	40,4
G15-02_B	Gebouw 15 (3 lagen)	5,70	33,4	31,3	30,9	40,9
G15-02_C	Gebouw 15 (3 lagen)	8,70	33,4	31,4	31,1	41,0
G15-03_A	Gebouw 15 (3 lagen)	2,70	32,8	30,9	30,4	40,4
G15-03_B	Gebouw 15 (3 lagen)	5,70	33,4	31,0	30,6	40,6
G15-03_C	Gebouw 15 (3 lagen)	8,70	34,0	31,9	31,5	41,5
G15-04_A	Gebouw 15 (3 lagen)	2,70	33,5	31,1	30,7	40,7
G15-04_B	Gebouw 15 (3 lagen)	5,70	34,3	31,6	31,2	41,2
G15-04_C	Gebouw 15 (3 lagen)	8,70	32,8	30,9	30,6	40,6
G15-05_A	Gebouw 15 (3 lagen)	2,70	29,5	27,4	27,2	37,2
G15-05_B	Gebouw 15 (3 lagen)	5,70	29,9	27,7	27,4	37,4
G15-05_C	Gebouw 15 (3 lagen)	8,70	32,0	29,1	28,6	38,6

Alle getoonde dB-waarden zijn A-gewogen

Geomilieu V4.10

26-2-2026 17:00:19

Zeeheldenbuurt zonetoets
Minimale bouwhoogtes en opening

Gemeente Midden-Groningen

Rapport: Resultatentabel
Model: Hoogezand Noordwest toets Hooezand noord min bouwhoogte
LAeq totaalresultaten voor toetspunten
Groep: (hoofdgroep)
Groepsreductie: Ja

Naam Toetspunt	Omschrijving	Hoogte	Dag	Avond	Nacht	Etmaal
G15-06_A	Gebouw 15 (3 lagen)	2,70	36,2	34,1	33,7	43,7
G15-06_B	Gebouw 15 (3 lagen)	5,70	36,3	34,0	33,7	43,7
G15-06_C	Gebouw 15 (3 lagen)	8,70	39,3	36,4	36,0	46,0
G15-07_A	Gebouw 15 (3 lagen)	2,70	35,8	33,8	33,4	43,4
G15-07_B	Gebouw 15 (3 lagen)	5,70	35,9	33,6	33,3	43,3
G15-07_C	Gebouw 15 (3 lagen)	8,70	39,0	36,2	35,8	45,8
G15-08_A	Gebouw 15 (3 lagen)	2,70	36,5	34,4	33,9	43,9
G15-08_B	Gebouw 15 (3 lagen)	5,70	36,6	34,4	34,0	44,0
G15-08_C	Gebouw 15 (3 lagen)	8,70	39,5	36,7	36,2	46,2
G16-01_A	Gebouw 13 (3 lagen)	2,70	38,5	36,4	36,0	46,0
G16-01_B	Gebouw 13 (3 lagen)	5,70	38,7	36,6	36,2	46,2
G16-01_C	Gebouw 13 (3 lagen)	8,70	39,3	36,9	36,5	46,5
G16-02_A	Gebouw 13 (3 lagen)	2,70	30,0	27,5	27,0	37,0
G16-02_B	Gebouw 13 (3 lagen)	5,70	29,8	27,1	26,6	36,6
G16-02_C	Gebouw 13 (3 lagen)	8,70	32,1	29,3	28,9	38,9
G16-03_A	Gebouw 13 (3 lagen)	2,70	30,2	28,1	27,7	37,7
G16-03_B	Gebouw 13 (3 lagen)	5,70	30,3	28,1	27,8	37,8
G16-03_C	Gebouw 13 (3 lagen)	8,70	32,5	30,3	30,0	40,0
G16-04_A	Gebouw 13 (3 lagen)	2,70	32,8	28,3	27,6	37,6
G16-04_B	Gebouw 13 (3 lagen)	5,70	34,8	28,4	27,7	37,7
G16-04_C	Gebouw 13 (3 lagen)	8,70	32,4	30,1	29,7	39,7
G16-05_A	Gebouw 13 (3 lagen)	2,70	30,7	28,8	28,3	38,3
G16-05_B	Gebouw 13 (3 lagen)	5,70	31,7	29,5	29,1	39,1
G16-05_C	Gebouw 13 (3 lagen)	8,70	32,3	30,0	29,5	39,5
G16-06_A	Gebouw 13 (3 lagen)	2,70	37,6	35,4	35,1	45,1
G16-06_B	Gebouw 13 (3 lagen)	5,70	37,8	35,7	35,3	45,3
G16-06_C	Gebouw 13 (3 lagen)	8,70	40,0	37,3	36,8	46,8
G16-07_A	Gebouw 13 (3 lagen)	2,70	37,9	35,7	35,3	45,3
G16-07_B	Gebouw 13 (3 lagen)	5,70	38,2	36,0	35,6	45,6
G16-07_C	Gebouw 13 (3 lagen)	8,70	40,6	37,7	37,3	47,3
G16-08_A	Gebouw 13 (3 lagen)	2,70	38,9	36,7	36,3	46,3
G16-08_B	Gebouw 13 (3 lagen)	5,70	39,1	36,9	36,5	46,5
G16-08_C	Gebouw 13 (3 lagen)	8,70	39,8	37,4	37,1	47,1
G17-01_A	Gebouw 17 (3 lagen)	2,70	31,7	29,8	29,4	39,4
G17-01_B	Gebouw 17 (3 lagen)	5,70	33,4	31,3	30,9	40,9
G17-01_C	Gebouw 17 (3 lagen)	8,70	33,2	30,4	29,9	39,9
G17-02_A	Gebouw 17 (3 lagen)	2,70	28,0	26,3	25,9	35,9
G17-02_B	Gebouw 17 (3 lagen)	5,70	30,0	28,2	27,8	37,8
G17-02_C	Gebouw 17 (3 lagen)	8,70	30,8	28,4	27,9	37,9
G17-03_A	Gebouw 17 (3 lagen)	2,70	29,8	28,0	27,4	37,4
G17-03_B	Gebouw 17 (3 lagen)	5,70	30,6	28,6	28,1	38,0
G17-03_C	Gebouw 17 (3 lagen)	8,70	35,2	32,5	31,9	42,0
G17-04_A	Gebouw 17 (3 lagen)	2,70	30,5	28,1	27,8	37,8
G17-04_B	Gebouw 17 (3 lagen)	5,70	33,1	30,1	29,7	39,7
G17-04_C	Gebouw 17 (3 lagen)	8,70	37,9	33,5	32,9	42,9
G18-01_A	Gebouw 18 (3 lagen)	2,70	32,0	29,5	28,9	38,9
G18-01_B	Gebouw 18 (3 lagen)	5,70	32,4	29,8	29,3	39,3
G18-01_C	Gebouw 18 (3 lagen)	8,70	34,0	31,6	31,0	41,0
G18-02_A	Gebouw 18 (3 lagen)	2,70	29,0	27,5	26,9	36,9
G18-02_B	Gebouw 18 (3 lagen)	5,70	29,6	27,6	26,8	36,8
G18-02_C	Gebouw 18 (3 lagen)	8,70	30,6	28,1	27,6	37,6
G18-03_A	Gebouw 18 (3 lagen)	2,70	30,3	28,5	28,0	38,0
G18-03_B	Gebouw 18 (3 lagen)	5,70	32,0	29,9	29,4	39,4
G18-03_C	Gebouw 18 (3 lagen)	8,70	38,1	34,7	34,1	44,1
G18-04_A	Gebouw 18 (3 lagen)	2,70	31,1	28,3	27,9	37,9
G18-04_B	Gebouw 18 (3 lagen)	5,70	34,6	31,3	30,8	40,8
G18-04_C	Gebouw 18 (3 lagen)	8,70	37,9	34,0	33,4	43,4
G19-01_A	Gebouw 19 (3 lagen)	2,70	34,4	30,7	30,1	40,1
G19-01_B	Gebouw 19 (3 lagen)	5,70	36,5	31,6	31,1	41,1

Alle getoonde dB-waarden zijn A-gewogen

Geomilieu V4.10

26-2-2026 17:00:19

Zeeheldenbuurt zonetoets
Minimale bouwhoogtes en opening

Gemeente Midden-Groningen

Rapport: Resultatentabel
Model: Hoogezand Noordwest toets Hooezand noord min bouwhoogte
LAeq totaalresultaten voor toetspunten
Groep: (hoofdgroep)
Groepsreductie: Ja

Naam Toetspunt	Omschrijving	Hoogte	Dag	Avond	Nacht	Etmaal
G19-01_C	Gebouw 19 (3 lagen)	8,70	38,4	34,1	33,6	43,6
G19-02_A	Gebouw 19 (3 lagen)	2,70	40,5	38,5	38,0	48,0
G19-02_B	Gebouw 19 (3 lagen)	5,70	40,8	38,8	38,4	48,4
G19-02_C	Gebouw 19 (3 lagen)	8,70	41,4	39,2	38,8	48,8
G19-03_A	Gebouw 19 (3 lagen)	2,70	38,5	36,8	36,3	46,3
G19-03_B	Gebouw 19 (3 lagen)	5,70	39,0	37,2	36,7	46,7
G19-03_C	Gebouw 19 (3 lagen)	8,70	39,7	37,8	37,4	47,4
G19-04_A	Gebouw 19 (3 lagen)	2,70	37,7	36,0	35,5	45,5
G19-04_B	Gebouw 19 (3 lagen)	5,70	38,2	36,5	36,0	46,0
G19-04_C	Gebouw 19 (3 lagen)	8,70	39,1	37,3	36,9	46,9
G19-05_A	Gebouw 19 (3 lagen)	2,70	37,3	35,5	35,2	45,2
G19-05_B	Gebouw 19 (3 lagen)	5,70	37,8	36,1	35,7	45,7
G19-05_C	Gebouw 19 (3 lagen)	8,70	38,7	36,9	36,5	46,5
G19-06_A	Gebouw 19 (3 lagen)	2,70	37,0	35,3	34,9	44,9
G19-06_B	Gebouw 19 (3 lagen)	5,70	37,4	35,6	35,3	45,3
G19-06_C	Gebouw 19 (3 lagen)	8,70	38,4	36,5	36,2	46,2
G19-07_A	Gebouw 19 (3 lagen)	2,70	36,6	34,9	34,6	44,6
G19-07_B	Gebouw 19 (3 lagen)	5,70	36,8	35,1	34,7	44,7
G19-07_C	Gebouw 19 (3 lagen)	8,70	38,4	36,4	36,0	46,0
G19-08_A	Gebouw 19 (3 lagen)	2,70	36,2	34,4	34,1	44,1
G19-08_B	Gebouw 19 (3 lagen)	5,70	36,5	34,7	34,4	44,4
G19-08_C	Gebouw 19 (3 lagen)	8,70	38,2	36,2	35,9	45,9
G19-09_A	Gebouw 19 (3 lagen)	2,70	35,5	33,6	33,4	43,4
G19-09_B	Gebouw 19 (3 lagen)	5,70	35,9	34,0	33,8	43,8
G19-09_C	Gebouw 19 (3 lagen)	8,70	37,8	35,7	35,4	45,4
G19-10_A	Gebouw 19 (3 lagen)	2,70	26,9	24,5	24,2	34,2
G19-10_B	Gebouw 19 (3 lagen)	5,70	26,1	24,3	24,0	34,0
G19-10_C	Gebouw 19 (3 lagen)	8,70	31,1	29,0	28,7	38,7
G19-11_A	Gebouw 19 (3 lagen)	2,70	33,8	31,9	31,5	41,5
G19-11_B	Gebouw 19 (3 lagen)	5,70	38,7	35,2	34,7	44,7
G19-11_C	Gebouw 19 (3 lagen)	8,70	39,4	36,3	35,8	45,8
G19-12_A	Gebouw 19 (3 lagen)	2,70	33,2	31,3	31,1	41,0
G19-12_B	Gebouw 19 (3 lagen)	5,70	38,8	35,1	34,6	44,6
G19-12_C	Gebouw 19 (3 lagen)	8,70	40,1	36,9	36,4	46,4
G19-13_A	Gebouw 19 (3 lagen)	2,70	33,1	31,0	30,7	40,7
G19-13_B	Gebouw 19 (3 lagen)	5,70	38,0	33,9	33,3	43,3
G19-13_C	Gebouw 19 (3 lagen)	8,70	40,9	37,8	37,4	47,4
G19-14_A	Gebouw 19 (3 lagen)	2,70	36,4	28,8	27,6	37,6
G19-14_B	Gebouw 19 (3 lagen)	5,70	37,0	30,6	29,6	39,6
G19-14_C	Gebouw 19 (3 lagen)	8,70	41,1	38,0	37,5	47,5
G19-15_A	Gebouw 19 (3 lagen)	2,70	24,4	22,0	21,5	31,5
G19-15_B	Gebouw 19 (3 lagen)	5,70	25,3	23,1	22,6	32,6
G19-15_C	Gebouw 19 (3 lagen)	8,70	34,0	31,7	31,3	41,3

Alle getoonde dB-waarden zijn A-gewogen

Geomilieu V4.10

26-2-2026 17:00:19

				Variant maximale hoogtes			-
				Berekend			
Naam	Omschrijving	Hoogte	Dag	Avond	Nacht	Etmaal	**HW**
G01-01_A	Gebouw 1 (6 lagen)	2,7	27,4	25,5	24,7	34,7	-
G01-01_B	Gebouw 1 (6 lagen)	5,7	27,3	25,4	24,6	34,6	-
G01-01_C	Gebouw 1 (6 lagen)	8,7	27,7	25,8	25,1	35,1	-
G01-01_D	Gebouw 1 (6 lagen)	11,7	28,0	26,0	25,3	35,3	-
G01-01_E	Gebouw 1 (6 lagen)	14,7	29,2	26,7	26,1	36,1	-
G01-01_F	Gebouw 1 (6 lagen)	17,7	33,7	31,7	31,1	41,1	-
G01-02_A	Gebouw 1 (6 lagen)	2,7	25,7	23,6	23,0	33,0	-
G01-02_B	Gebouw 1 (6 lagen)	5,7	25,7	23,6	22,9	32,9	-
G01-02_C	Gebouw 1 (6 lagen)	8,7	26,1	24,1	23,4	33,4	-
G01-02_D	Gebouw 1 (6 lagen)	11,7	26,6	24,3	23,6	33,6	-
G01-02_E	Gebouw 1 (6 lagen)	14,7	27,6	25,0	24,4	34,4	-
G01-02_F	Gebouw 1 (6 lagen)	17,7	33,1	31,1	30,4	40,4	-
G01-03_A	Gebouw 1 (6 lagen)	2,7	25,1	23,0	22,4	32,4	-
G01-03_B	Gebouw 1 (6 lagen)	5,7	24,9	22,8	22,3	32,3	-
G01-03_C	Gebouw 1 (6 lagen)	8,7	25,4	23,5	23,0	33,0	-
G01-03_D	Gebouw 1 (6 lagen)	11,7	25,9	23,4	22,9	32,9	-
G01-03_E	Gebouw 1 (6 lagen)	14,7	26,8	24,1	23,6	33,5	-
G01-03_F	Gebouw 1 (6 lagen)	17,7	32,7	30,7	30,1	40,1	-
G01-04_A	Gebouw 1 (6 lagen)	2,7	24,8	22,6	21,9	31,9	-
G01-04_B	Gebouw 1 (6 lagen)	5,7	24,7	22,5	22,0	32,0	-
G01-04_C	Gebouw 1 (6 lagen)	8,7	25,4	23,3	22,8	32,8	-
G01-04_D	Gebouw 1 (6 lagen)	11,7	26,3	23,9	23,4	33,4	-
G01-04_E	Gebouw 1 (6 lagen)	14,7	26,8	23,8	23,3	33,3	-
G01-04_F	Gebouw 1 (6 lagen)	17,7	32,3	30,3	29,8	39,8	-
G01-05_A	Gebouw 1 (6 lagen)	2,7	25,1	22,8	22,0	32,0	-
G01-05_B	Gebouw 1 (6 lagen)	5,7	25,0	22,7	22,1	32,1	-
G01-05_C	Gebouw 1 (6 lagen)	8,7	25,7	23,4	23,0	33,0	-
G01-05_D	Gebouw 1 (6 lagen)	11,7	26,7	24,2	23,8	33,8	-
G01-05_E	Gebouw 1 (6 lagen)	14,7	26,8	23,7	23,3	33,3	-
G01-05_F	Gebouw 1 (6 lagen)	17,7	31,4	29,3	28,7	38,7	-
G01-06_A	Gebouw 1 (6 lagen)	2,7	27,8	26,4	25,9	36,0	-
G01-06_B	Gebouw 1 (6 lagen)	5,7	28,1	26,7	26,2	36,2	-
G01-06_C	Gebouw 1 (6 lagen)	8,7	28,8	27,5	27,0	37,0	-
G01-06_D	Gebouw 1 (6 lagen)	11,7	29,3	27,9	27,4	37,4	-
G01-06_E	Gebouw 1 (6 lagen)	14,7	29,3	27,8	27,3	37,3	-
G01-06_F	Gebouw 1 (6 lagen)	17,7	29,9	27,8	27,2	37,2	-
G01-07_A	Gebouw 1 (6 lagen)	2,7	33,5	31,6	31,2	41,2	-
G01-07_B	Gebouw 1 (6 lagen)	5,7	34,5	32,7	32,2	42,2	-
G01-07_C	Gebouw 1 (6 lagen)	8,7	33,8	32,2	31,8	41,8	-
G01-07_D	Gebouw 1 (6 lagen)	11,7	36,6	34,8	34,4	44,4	-
G01-07_E	Gebouw 1 (6 lagen)	14,7	36,8	33,5	33,1	43,1	-
G01-07_F	Gebouw 1 (6 lagen)	17,7	36,9	33,8	33,3	43,3	-
G01-08_A	Gebouw 1 (6 lagen)	2,7	31,6	29,4	28,5	38,5	-
G01-08_B	Gebouw 1 (6 lagen)	5,7	31,7	29,5	28,7	38,7	-
G01-08_C	Gebouw 1 (6 lagen)	8,7	32,4	30,3	29,5	39,5	-
G01-08_D	Gebouw 1 (6 lagen)	11,7	34,8	32,4	31,9	41,9	-
G01-08_E	Gebouw 1 (6 lagen)	14,7	38,3	34,8	34,2	44,2	-
G01-08_F	Gebouw 1 (6 lagen)	17,7	36,7	33,4	32,9	42,9	-
G01-09_A	Gebouw 1 (6 lagen)	2,7	32,3	30,8	30,5	40,5	-
G01-09_B	Gebouw 1 (6 lagen)	5,7	32,3	30,9	30,5	40,5	-
G01-09_C	Gebouw 1 (6 lagen)	8,7	32,7	31,1	30,7	40,7	-
G01-09_D	Gebouw 1 (6 lagen)	11,7	33,7	32,1	31,7	41,7	-
G01-09_E	Gebouw 1 (6 lagen)	14,7	36,7	33,8	33,3	43,3	-
G01-09_F	Gebouw 1 (6 lagen)	17,7	37,1	34,2	33,1	43,1	-
G01-10_A	Gebouw 1 (6 lagen)	2,7	34,3	32,9	32,6	42,6	-
G01-10_B	Gebouw 1 (6 lagen)	5,7	33,5	32,1	31,9	41,9	-
G01-10_C	Gebouw 1 (6 lagen)	8,7	32,7	31,4	31,1	41,1	-
G01-10_D	Gebouw 1 (6 lagen)	11,7	33,5	32,1	31,8	41,8	-
G01-10_E	Gebouw 1 (6 lagen)	14,7	36,3	33,3	32,8	42,8	-

				Variant maximale hoogtes			-
				Berekend			
Naam	Omschrijving	Hoogte	Dag	Avond	Nacht	Etmaal	**HW**
G01-10_F	Gebouw 1 (6 lagen)	17,7	37,8	35,1	34,3	44,3	-
G01-11_A	Gebouw 1 (6 lagen)	2,7	33,7	31,2	30,8	40,8	-
G01-11_B	Gebouw 1 (6 lagen)	5,7	33,4	30,7	30,3	40,3	-
G01-11_C	Gebouw 1 (6 lagen)	8,7	32,8	30,4	29,9	39,9	-
G01-11_D	Gebouw 1 (6 lagen)	11,7	30,6	27,9	27,4	37,4	-
G01-11_E	Gebouw 1 (6 lagen)	14,7	31,8	28,7	28,1	38,1	-
G01-11_F	Gebouw 1 (6 lagen)	17,7	38,4	36,3	35,6	45,6	-
G01-12_A	Gebouw 1 (6 lagen)	2,7	33,4	31,7	31,2	41,2	-
G01-12_B	Gebouw 1 (6 lagen)	5,7	27,9	26,1	25,1	35,1	-
G01-12_C	Gebouw 1 (6 lagen)	8,7	29,6	28,2	27,4	37,4	-
G01-12_D	Gebouw 1 (6 lagen)	11,7	24,3	22,0	21,6	31,6	-
G01-12_E	Gebouw 1 (6 lagen)	14,7	24,1	22,3	21,8	31,8	-
G01-12_F	Gebouw 1 (6 lagen)	17,7	31,1	29,6	29,1	39,1	-
G01-13_A	Gebouw 1 (6 lagen)	2,7	30,8	29,0	28,5	38,5	-
G01-13_B	Gebouw 1 (6 lagen)	5,7	30,2	28,2	27,3	37,3	-
G01-13_C	Gebouw 1 (6 lagen)	8,7	31,2	29,3	28,3	38,3	-
G01-13_D	Gebouw 1 (6 lagen)	11,7	29,0	26,8	26,5	36,5	-
G01-13_E	Gebouw 1 (6 lagen)	14,7	26,4	24,6	24,1	34,1	-
G01-13_F	Gebouw 1 (6 lagen)	17,7	27,0	25,1	24,5	34,5	-
G01-14_A	Gebouw 1 (6 lagen)	2,7	40,0	38,0	37,4	47,4	-
G01-14_B	Gebouw 1 (6 lagen)	5,7	40,3	38,4	37,8	47,8	-
G01-14_C	Gebouw 1 (6 lagen)	8,7	40,6	38,7	38,1	48,1	-
G01-14_D	Gebouw 1 (6 lagen)	11,7	40,9	38,9	38,4	48,4	-
G01-14_E	Gebouw 1 (6 lagen)	14,7	41,1	39,2	38,7	48,7	-
G01-14_F	Gebouw 1 (6 lagen)	17,7	41,4	39,5	39,0	49,0	-
G02-01_A	Gebouw 2 (6 lagen)	2,7	25,4	23,4	22,9	32,9	-
G02-01_B	Gebouw 2 (6 lagen)	5,7	25,5	23,5	23,1	33,0	-
G02-01_C	Gebouw 2 (6 lagen)	8,7	26,2	24,0	23,5	33,5	-
G02-01_D	Gebouw 2 (6 lagen)	11,7	26,7	24,5	24,0	34,0	-
G02-01_E	Gebouw 2 (6 lagen)	14,7	27,5	25,1	24,6	34,6	-
G02-01_F	Gebouw 2 (6 lagen)	17,7	30,2	27,6	27,0	37,0	-
G02-02_A	Gebouw 2 (6 lagen)	2,7	24,4	21,7	21,3	31,3	-
G02-02_B	Gebouw 2 (6 lagen)	5,7	24,4	21,8	21,4	31,4	-
G02-02_C	Gebouw 2 (6 lagen)	8,7	24,9	22,2	21,8	31,8	-
G02-02_D	Gebouw 2 (6 lagen)	11,7	25,4	22,6	22,1	32,1	-
G02-02_E	Gebouw 2 (6 lagen)	14,7	26,1	23,2	22,8	32,8	-
G02-02_F	Gebouw 2 (6 lagen)	17,7	29,7	27,0	26,5	36,5	-
G02-03_A	Gebouw 2 (6 lagen)	2,7	23,0	20,3	19,9	29,9	-
G02-03_B	Gebouw 2 (6 lagen)	5,7	23,0	20,3	20,0	30,0	-
G02-03_C	Gebouw 2 (6 lagen)	8,7	23,6	20,7	20,4	30,4	-
G02-03_D	Gebouw 2 (6 lagen)	11,7	24,0	21,1	20,8	30,8	-
G02-03_E	Gebouw 2 (6 lagen)	14,7	24,9	21,7	21,4	31,4	-
G02-03_F	Gebouw 2 (6 lagen)	17,7	29,8	27,0	26,6	36,6	-
G02-04_A	Gebouw 2 (6 lagen)	2,7	22,4	19,6	19,2	29,2	-
G02-04_B	Gebouw 2 (6 lagen)	5,7	22,5	19,7	19,3	29,3	-
G02-04_C	Gebouw 2 (6 lagen)	8,7	23,0	20,1	19,8	29,8	-
G02-04_D	Gebouw 2 (6 lagen)	11,7	23,5	20,4	20,1	30,1	-
G02-04_E	Gebouw 2 (6 lagen)	14,7	24,3	21,1	20,8	30,8	-
G02-04_F	Gebouw 2 (6 lagen)	17,7	29,8	27,3	26,9	36,9	-
G02-05_A	Gebouw 2 (6 lagen)	2,7	20,8	18,3	18,0	28,0	-
G02-05_B	Gebouw 2 (6 lagen)	5,7	20,7	18,3	17,9	27,9	-
G02-05_C	Gebouw 2 (6 lagen)	8,7	20,9	18,5	18,2	28,2	-
G02-05_D	Gebouw 2 (6 lagen)	11,7	21,3	19,0	18,6	28,6	-
G02-05_E	Gebouw 2 (6 lagen)	14,7	22,2	20,0	19,7	29,7	-
G02-05_F	Gebouw 2 (6 lagen)	17,7	30,8	28,4	28,1	38,1	-
G02-06_A	Gebouw 2 (6 lagen)	2,7	21,5	19,1	18,7	28,7	-
G02-06_B	Gebouw 2 (6 lagen)	5,7	21,3	18,9	18,5	28,5	-
G02-06_C	Gebouw 2 (6 lagen)	8,7	21,6	19,2	18,9	28,9	-
G02-06_D	Gebouw 2 (6 lagen)	11,7	22,0	19,7	19,4	29,4	-

				Variant maximale hoogtes			-
				Berekend			
Naam	Omschrijving	Hoogte	Dag	Avond	Nacht	Etmaal	**HW**
G02-06_E	Gebouw 2 (6 lagen)	14,7	22,7	20,5	20,2	30,2	-
G02-06_F	Gebouw 2 (6 lagen)	17,7	30,9	28,9	28,6	38,6	-
G02-07_A	Gebouw 2 (6 lagen)	2,7	22,6	20,0	19,7	29,7	-
G02-07_B	Gebouw 2 (6 lagen)	5,7	22,5	20,1	19,8	29,8	-
G02-07_C	Gebouw 2 (6 lagen)	8,7	22,9	20,5	20,2	30,2	-
G02-07_D	Gebouw 2 (6 lagen)	11,7	23,3	21,0	20,7	30,7	-
G02-07_E	Gebouw 2 (6 lagen)	14,7	24,1	22,0	21,7	31,7	-
G02-07_F	Gebouw 2 (6 lagen)	17,7	31,1	28,9	28,6	38,6	-
G02-08_A	Gebouw 2 (6 lagen)	2,7	27,5	25,8	25,4	35,4	-
G02-08_B	Gebouw 2 (6 lagen)	5,7	28,1	26,4	26,0	36,0	-
G02-08_C	Gebouw 2 (6 lagen)	8,7	29,7	27,9	27,5	37,5	-
G02-08_D	Gebouw 2 (6 lagen)	11,7	34,0	30,8	30,3	40,3	-
G02-08_E	Gebouw 2 (6 lagen)	14,7	40,0	37,3	36,9	46,9	-
G02-08_F	Gebouw 2 (6 lagen)	17,7	40,0	37,6	37,2	47,2	-
G02-09_A	Gebouw 2 (6 lagen)	2,7	29,2	27,6	27,4	37,4	-
G02-09_B	Gebouw 2 (6 lagen)	5,7	30,3	28,8	28,5	38,5	-
G02-09_C	Gebouw 2 (6 lagen)	8,7	32,8	31,2	31,0	41,0	-
G02-09_D	Gebouw 2 (6 lagen)	11,7	37,0	35,1	34,8	44,8	-
G02-09_E	Gebouw 2 (6 lagen)	14,7	40,3	37,4	37,1	47,1	-
G02-09_F	Gebouw 2 (6 lagen)	17,7	39,8	37,3	37,0	47,0	-
G02-10_A	Gebouw 2 (6 lagen)	2,7	29,9	28,3	28,0	38,0	-
G02-10_B	Gebouw 2 (6 lagen)	5,7	31,9	30,3	30,0	40,0	-
G02-10_C	Gebouw 2 (6 lagen)	8,7	35,6	33,8	33,6	43,6	-
G02-10_D	Gebouw 2 (6 lagen)	11,7	37,7	35,7	35,5	45,5	-
G02-10_E	Gebouw 2 (6 lagen)	14,7	40,1	37,2	36,9	46,9	-
G02-10_F	Gebouw 2 (6 lagen)	17,7	39,3	36,8	36,4	46,4	-
G02-11_A	Gebouw 2 (6 lagen)	2,7	29,2	27,4	27,1	37,0	-
G02-11_B	Gebouw 2 (6 lagen)	5,7	32,4	30,5	30,1	40,1	-
G02-11_C	Gebouw 2 (6 lagen)	8,7	33,4	31,6	31,3	41,3	-
G02-11_D	Gebouw 2 (6 lagen)	11,7	35,5	33,4	33,0	43,0	-
G02-11_E	Gebouw 2 (6 lagen)	14,7	39,0	35,8	35,3	45,3	-
G02-11_F	Gebouw 2 (6 lagen)	17,7	37,8	34,8	34,5	44,5	-
G02-12_A	Gebouw 2 (6 lagen)	2,7	27,9	26,4	26,1	36,1	-
G02-12_B	Gebouw 2 (6 lagen)	5,7	29,2	27,7	27,4	37,4	-
G02-12_C	Gebouw 2 (6 lagen)	8,7	31,3	29,7	29,4	39,4	-
G02-12_D	Gebouw 2 (6 lagen)	11,7	34,1	32,3	32,0	42,0	-
G02-12_E	Gebouw 2 (6 lagen)	14,7	34,6	32,8	32,4	42,4	-
G02-12_F	Gebouw 2 (6 lagen)	17,7	29,3	27,0	26,6	36,5	-
G02-13_A	Gebouw 2 (6 lagen)	2,7	30,5	29,1	28,7	38,7	-
G02-13_B	Gebouw 2 (6 lagen)	5,7	32,0	30,5	30,2	40,2	-
G02-13_C	Gebouw 2 (6 lagen)	8,7	36,3	34,4	34,2	44,2	-
G02-13_D	Gebouw 2 (6 lagen)	11,7	38,0	36,1	35,8	45,8	-
G02-13_E	Gebouw 2 (6 lagen)	14,7	39,9	37,4	37,1	47,1	-
G02-13_F	Gebouw 2 (6 lagen)	17,7	38,8	35,9	35,6	45,6	-
G02-14_A	Gebouw 2 (6 lagen)	2,7	30,8	28,7	28,5	38,5	-
G02-14_B	Gebouw 2 (6 lagen)	5,7	30,9	28,8	28,5	38,5	-
G02-14_C	Gebouw 2 (6 lagen)	8,7	31,7	29,6	29,3	39,3	-
G02-14_D	Gebouw 2 (6 lagen)	11,7	33,1	30,7	30,3	40,3	-
G02-14_E	Gebouw 2 (6 lagen)	14,7	36,9	33,6	33,2	43,2	-
G02-14_F	Gebouw 2 (6 lagen)	17,7	37,1	33,7	33,3	43,3	-
G03-01_A	Gebouw 3 (5 lagen)	2,7	36,7	33,3	32,6	42,6	-
G03-01_B	Gebouw 3 (5 lagen)	5,7	36,6	33,3	32,5	42,5	-
G03-01_C	Gebouw 3 (5 lagen)	8,7	36,8	33,5	32,8	42,8	-
G03-01_D	Gebouw 3 (5 lagen)	11,7	37,0	33,8	33,1	43,1	-
G03-01_E	Gebouw 3 (5 lagen)	14,7	38,6	36,0	35,4	45,4	-
G03-02_A	Gebouw 3 (5 lagen)	2,7	30,7	28,0	27,1	37,1	-
G03-02_B	Gebouw 3 (5 lagen)	5,7	30,7	27,9	27,0	37,0	-
G03-02_C	Gebouw 3 (5 lagen)	8,7	31,0	28,2	27,4	37,4	-
G03-02_D	Gebouw 3 (5 lagen)	11,7	31,4	28,7	27,9	37,9	-

				Variant maximale hoogtes			-
				Berekend			
Naam	Omschrijving	Hoogte	Dag	Avond	Nacht	Etmaal	**HW**
G03-02_E	Gebouw 3 (5 lagen)	14,7	35,9	33,9	33,3	43,3	-
G03-03_A	Gebouw 3 (5 lagen)	2,7	29,9	26,7	26,0	36,0	-
G03-03_B	Gebouw 3 (5 lagen)	5,7	29,9	26,7	26,0	36,0	-
G03-03_C	Gebouw 3 (5 lagen)	8,7	30,2	27,1	26,4	36,4	-
G03-03_D	Gebouw 3 (5 lagen)	11,7	30,8	27,5	26,9	36,9	-
G03-03_E	Gebouw 3 (5 lagen)	14,7	35,4	33,4	32,8	42,8	-
G03-04_A	Gebouw 3 (5 lagen)	2,7	31,5	27,8	27,2	37,2	-
G03-04_B	Gebouw 3 (5 lagen)	5,7	31,6	27,9	27,3	37,3	-
G03-04_C	Gebouw 3 (5 lagen)	8,7	31,8	28,2	27,7	37,7	-
G03-04_D	Gebouw 3 (5 lagen)	11,7	33,3	28,3	27,8	37,8	-
G03-04_E	Gebouw 3 (5 lagen)	14,7	33,7	31,4	30,9	40,9	-
G03-05_A	Gebouw 3 (5 lagen)	2,7	30,0	27,3	26,9	36,9	-
G03-05_B	Gebouw 3 (5 lagen)	5,7	30,1	27,5	27,0	37,0	-
G03-05_C	Gebouw 3 (5 lagen)	8,7	30,2	27,5	27,2	37,2	-
G03-05_D	Gebouw 3 (5 lagen)	11,7	31,4	28,7	28,1	38,1	-
G03-05_E	Gebouw 3 (5 lagen)	14,7	33,5	31,4	30,9	40,9	-
G03-06_A	Gebouw 3 (5 lagen)	2,7	24,0	21,7	21,3	31,3	-
G03-06_B	Gebouw 3 (5 lagen)	5,7	24,2	21,9	21,5	31,5	-
G03-06_C	Gebouw 3 (5 lagen)	8,7	25,1	22,9	22,6	32,6	-
G03-06_D	Gebouw 3 (5 lagen)	11,7	28,4	25,3	24,9	34,9	-
G03-06_E	Gebouw 3 (5 lagen)	14,7	33,1	31,1	30,6	40,6	-
G03-07_A	Gebouw 3 (5 lagen)	2,7	26,8	23,9	23,4	33,4	-
G03-07_B	Gebouw 3 (5 lagen)	5,7	27,0	24,1	23,6	33,6	-
G03-07_C	Gebouw 3 (5 lagen)	8,7	27,9	25,1	24,6	34,6	-
G03-07_D	Gebouw 3 (5 lagen)	11,7	28,8	25,9	25,5	35,5	-
G03-07_E	Gebouw 3 (5 lagen)	14,7	34,1	31,8	31,3	41,3	-
G03-08_A	Gebouw 3 (5 lagen)	2,7	35,5	33,7	32,7	42,7	-
G03-08_B	Gebouw 3 (5 lagen)	5,7	35,9	33,9	32,9	42,9	-
G03-08_C	Gebouw 3 (5 lagen)	8,7	36,2	34,3	33,3	43,3	-
G03-08_D	Gebouw 3 (5 lagen)	11,7	37,0	35,0	34,2	44,2	-
G03-08_E	Gebouw 3 (5 lagen)	14,7	41,0	38,4	37,8	47,8	-
G03-09_A	Gebouw 3 (5 lagen)	2,7	36,9	35,3	34,5	44,5	-
G03-09_B	Gebouw 3 (5 lagen)	5,7	37,1	35,5	34,7	44,7	-
G03-09_C	Gebouw 3 (5 lagen)	8,7	37,3	35,7	35,0	45,0	-
G03-09_D	Gebouw 3 (5 lagen)	11,7	37,9	36,2	35,5	45,5	-
G03-09_E	Gebouw 3 (5 lagen)	14,7	40,8	38,4	37,8	47,8	-
G03-10_A	Gebouw 3 (5 lagen)	2,7	38,7	37,0	36,4	46,4	-
G03-10_B	Gebouw 3 (5 lagen)	5,7	38,9	37,2	36,6	46,6	-
G03-10_C	Gebouw 3 (5 lagen)	8,7	39,2	37,5	36,9	46,9	-
G03-10_D	Gebouw 3 (5 lagen)	11,7	39,7	38,0	37,4	47,4	-
G03-10_E	Gebouw 3 (5 lagen)	14,7	41,0	38,9	38,4	48,4	-
G03-11_A	Gebouw 3 (5 lagen)	2,7	39,8	38,0	37,5	47,5	-
G03-11_B	Gebouw 3 (5 lagen)	5,7	40,0	38,2	37,6	47,6	-
G03-11_C	Gebouw 3 (5 lagen)	8,7	40,3	38,5	37,9	47,9	-
G03-11_D	Gebouw 3 (5 lagen)	11,7	40,6	38,7	38,2	48,2	-
G03-11_E	Gebouw 3 (5 lagen)	14,7	41,1	39,2	38,7	48,7	-
G03-12_A	Gebouw 3 (5 lagen)	2,7	41,2	38,8	38,3	48,3	-
G03-12_B	Gebouw 3 (5 lagen)	5,7	41,4	39,0	38,5	48,5	-
G03-12_C	Gebouw 3 (5 lagen)	8,7	41,6	39,3	38,8	48,8	-
G03-12_D	Gebouw 3 (5 lagen)	11,7	41,8	39,6	39,0	49,0	-
G03-12_E	Gebouw 3 (5 lagen)	14,7	42,2	39,9	39,4	49,4	-
G04-01_A	Gebouw 4 (5 lagen)	2,7	31,4	29,6	28,9	38,9	-
G04-01_B	Gebouw 4 (5 lagen)	5,7	31,3	29,5	28,8	38,8	-
G04-01_C	Gebouw 4 (5 lagen)	8,7	31,7	29,9	29,2	39,2	-
G04-01_D	Gebouw 4 (5 lagen)	11,7	32,8	30,4	29,7	39,7	-
G04-01_E	Gebouw 4 (5 lagen)	14,7	36,0	33,1	32,4	42,4	-
G04-02_A	Gebouw 4 (5 lagen)	2,7	29,4	27,9	27,4	37,4	-
G04-02_B	Gebouw 4 (5 lagen)	5,7	29,6	28,0	27,5	37,5	-
G04-02_C	Gebouw 4 (5 lagen)	8,7	30,1	28,4	27,9	37,9	-

				Variant maximale hoogtes			-
				Berekend			
Naam	Omschrijving	Hoogte	Dag	Avond	Nacht	Etmaal	**HW**
G04-02_D	Gebouw 4 (5 lagen)	11,7	31,9	29,4	28,9	39,0	-
G04-02_E	Gebouw 4 (5 lagen)	14,7	35,6	32,5	32,0	42,0	-
G04-03_A	Gebouw 4 (5 lagen)	2,7	26,5	24,6	23,9	34,0	-
G04-03_B	Gebouw 4 (5 lagen)	5,7	26,8	25,0	24,4	34,4	-
G04-03_C	Gebouw 4 (5 lagen)	8,7	29,5	27,5	27,1	37,1	-
G04-03_D	Gebouw 4 (5 lagen)	11,7	33,0	29,3	28,7	38,7	-
G04-03_E	Gebouw 4 (5 lagen)	14,7	35,1	32,2	31,7	41,7	-
G04-04_A	Gebouw 4 (5 lagen)	2,7	31,2	29,2	28,7	38,7	-
G04-04_B	Gebouw 4 (5 lagen)	5,7	31,7	29,6	29,2	39,2	-
G04-04_C	Gebouw 4 (5 lagen)	8,7	28,0	26,0	25,6	35,6	-
G04-04_D	Gebouw 4 (5 lagen)	11,7	31,0	28,5	28,1	38,1	-
G04-04_E	Gebouw 4 (5 lagen)	14,7	34,8	31,4	30,9	40,9	-
G04-05_A	Gebouw 4 (5 lagen)	2,7	25,9	23,7	23,2	33,2	-
G04-05_B	Gebouw 4 (5 lagen)	5,7	26,1	24,0	23,5	33,5	-
G04-05_C	Gebouw 4 (5 lagen)	8,7	27,5	25,4	24,9	34,9	-
G04-05_D	Gebouw 4 (5 lagen)	11,7	30,1	27,2	26,8	36,8	-
G04-05_E	Gebouw 4 (5 lagen)	14,7	34,2	30,2	29,8	39,8	-
G04-06_A	Gebouw 4 (5 lagen)	2,7	25,7	24,0	23,6	33,6	-
G04-06_B	Gebouw 4 (5 lagen)	5,7	26,3	24,6	24,2	34,2	-
G04-06_C	Gebouw 4 (5 lagen)	8,7	27,1	25,3	24,9	35,0	-
G04-06_D	Gebouw 4 (5 lagen)	11,7	28,0	26,7	26,4	36,5	-
G04-06_E	Gebouw 4 (5 lagen)	14,7	32,0	30,3	29,9	39,9	-
G04-07_A	Gebouw 4 (5 lagen)	2,7	25,7	23,6	23,2	33,2	-
G04-07_B	Gebouw 4 (5 lagen)	5,7	26,4	24,3	24,0	34,0	-
G04-07_C	Gebouw 4 (5 lagen)	8,7	27,2	25,1	24,8	34,8	-
G04-07_D	Gebouw 4 (5 lagen)	11,7	27,3	24,0	23,7	33,7	-
G04-07_E	Gebouw 4 (5 lagen)	14,7	32,5	30,0	29,6	39,6	-
G04-08_A	Gebouw 4 (5 lagen)	2,7	22,6	20,1	19,7	29,7	-
G04-08_B	Gebouw 4 (5 lagen)	5,7	22,4	19,9	19,6	29,6	-
G04-08_C	Gebouw 4 (5 lagen)	8,7	23,2	20,5	20,1	30,1	-
G04-08_D	Gebouw 4 (5 lagen)	11,7	23,9	21,3	20,9	30,9	-
G04-08_E	Gebouw 4 (5 lagen)	14,7	30,1	28,0	27,7	37,7	-
G04-09_A	Gebouw 4 (5 lagen)	2,7	29,3	27,4	27,0	37,0	-
G04-09_B	Gebouw 4 (5 lagen)	5,7	29,6	27,7	27,3	37,3	-
G04-09_C	Gebouw 4 (5 lagen)	8,7	30,7	28,8	28,4	38,4	-
G04-09_D	Gebouw 4 (5 lagen)	11,7	33,7	31,7	31,3	41,3	-
G04-09_E	Gebouw 4 (5 lagen)	14,7	40,1	37,5	37,0	47,0	-
G04-10_A	Gebouw 4 (5 lagen)	2,7	27,5	25,6	25,2	35,2	-
G04-10_B	Gebouw 4 (5 lagen)	5,7	28,0	26,1	25,7	35,7	-
G04-10_C	Gebouw 4 (5 lagen)	8,7	29,1	27,3	26,9	36,9	-
G04-10_D	Gebouw 4 (5 lagen)	11,7	32,1	30,1	29,6	39,6	-
G04-10_E	Gebouw 4 (5 lagen)	14,7	40,1	37,5	37,0	47,0	-
G04-11_A	Gebouw 4 (5 lagen)	2,7	27,5	25,1	24,6	34,6	-
G04-11_B	Gebouw 4 (5 lagen)	5,7	27,9	25,4	24,9	35,0	-
G04-11_C	Gebouw 4 (5 lagen)	8,7	28,8	26,5	26,0	36,0	-
G04-11_D	Gebouw 4 (5 lagen)	11,7	31,5	29,2	28,7	38,7	-
G04-11_E	Gebouw 4 (5 lagen)	14,7	40,0	37,4	36,9	46,9	-
G04-12_A	Gebouw 4 (5 lagen)	2,7	30,8	28,9	28,5	38,5	-
G04-12_B	Gebouw 4 (5 lagen)	5,7	31,3	29,5	29,1	39,1	-
G04-12_C	Gebouw 4 (5 lagen)	8,7	32,4	30,6	30,3	40,3	-
G04-12_D	Gebouw 4 (5 lagen)	11,7	36,0	34,1	33,7	43,7	-
G04-12_E	Gebouw 4 (5 lagen)	14,7	40,2	37,7	37,2	47,2	-
G04-13_A	Gebouw 4 (5 lagen)	2,7	32,5	30,6	28,7	38,7	-
G04-13_B	Gebouw 4 (5 lagen)	5,7	32,9	31,0	29,2	39,2	-
G04-13_C	Gebouw 4 (5 lagen)	8,7	33,8	32,0	30,4	40,5	-
G04-13_D	Gebouw 4 (5 lagen)	11,7	36,5	34,8	33,8	43,8	-
G04-13_E	Gebouw 4 (5 lagen)	14,7	40,6	38,2	37,7	47,7	-
G04-14_A	Gebouw 4 (5 lagen)	2,7	33,1	31,5	29,7	39,7	-
G04-14_B	Gebouw 4 (5 lagen)	5,7	33,4	31,8	30,0	40,0	-

				Variant maximale hoogtes			-
				Berekend			
Naam	Omschrijving	Hoogte	Dag	Avond	Nacht	Etmaal	**HW**
G04-14_C	Gebouw 4 (5 lagen)	8,7	34,2	32,7	31,1	41,1	-
G04-14_D	Gebouw 4 (5 lagen)	11,7	36,7	35,1	33,9	43,9	-
G04-14_E	Gebouw 4 (5 lagen)	14,7	40,8	38,5	38,0	48,0	-
G04-15_A	Gebouw 4 (5 lagen)	2,7	34,6	33,2	31,9	42,0	-
G04-15_B	Gebouw 4 (5 lagen)	5,7	34,8	33,4	32,2	42,2	-
G04-15_C	Gebouw 4 (5 lagen)	8,7	35,5	34,0	32,9	42,9	-
G04-15_D	Gebouw 4 (5 lagen)	11,7	37,5	36,0	35,0	45,0	-
G04-15_E	Gebouw 4 (5 lagen)	14,7	41,0	38,8	38,3	48,3	-
G04-16_A	Gebouw 4 (5 lagen)	2,7	38,5	36,9	36,3	46,3	-
G04-16_B	Gebouw 4 (5 lagen)	5,7	38,7	37,0	36,4	46,4	-
G04-16_C	Gebouw 4 (5 lagen)	8,7	38,9	37,2	36,6	46,6	-
G04-16_D	Gebouw 4 (5 lagen)	11,7	39,6	37,6	37,0	47,0	-
G04-16_E	Gebouw 4 (5 lagen)	14,7	41,7	39,2	38,7	48,7	-
G05-01_A	Gebouw 5 (6 lagen)	2,7	41,7	39,5	38,9	48,9	-
G05-01_B	Gebouw 5 (6 lagen)	5,7	42,3	40,1	39,5	49,5	-
G05-01_C	Gebouw 5 (6 lagen)	8,7	42,7	40,5	40,0	50,0	-
G05-01_D	Gebouw 5 (6 lagen)	11,7	43,1	40,9	40,4	50,4	51
G05-01_E	Gebouw 5 (6 lagen)	14,7	43,4	41,3	40,8	50,8	51
G05-01_F	Gebouw 5 (6 lagen)	17,7	43,9	41,7	41,2	51,2	51
G05-02_A	Gebouw 5 (6 lagen)	2,7	42,0	39,5	38,9	48,9	-
G05-02_B	Gebouw 5 (6 lagen)	5,7	42,6	40,1	39,6	49,6	-
G05-02_C	Gebouw 5 (6 lagen)	8,7	43,0	40,6	40,1	50,1	-
G05-02_D	Gebouw 5 (6 lagen)	11,7	43,3	41,0	40,5	50,5	51
G05-02_E	Gebouw 5 (6 lagen)	14,7	43,7	41,4	40,9	50,9	51
G05-02_F	Gebouw 5 (6 lagen)	17,7	44,0	41,8	41,3	51,3	51
G05-03_A	Gebouw 5 (6 lagen)	2,7	42,2	39,6	39,0	49,0	-
G05-03_B	Gebouw 5 (6 lagen)	5,7	42,8	40,3	39,7	49,7	-
G05-03_C	Gebouw 5 (6 lagen)	8,7	43,2	40,7	40,2	50,2	-
G05-03_D	Gebouw 5 (6 lagen)	11,7	43,5	41,0	40,5	50,5	51
G05-03_E	Gebouw 5 (6 lagen)	14,7	43,9	41,4	40,9	50,9	51
G05-03_F	Gebouw 5 (6 lagen)	17,7	44,6	41,8	41,3	51,3	51
G05-04_A	Gebouw 5 (6 lagen)	2,7	40,6	38,5	38,1	48,1	-
G05-04_B	Gebouw 5 (6 lagen)	5,7	41,1	39,0	38,6	48,6	-
G05-04_C	Gebouw 5 (6 lagen)	8,7	41,4	39,4	39,0	49,0	-
G05-04_D	Gebouw 5 (6 lagen)	11,7	41,8	39,8	39,3	49,3	-
G05-04_E	Gebouw 5 (6 lagen)	14,7	42,5	40,1	39,7	49,7	-
G05-04_F	Gebouw 5 (6 lagen)	17,7	43,6	41,3	40,9	50,9	51
G05-05_A	Gebouw 5 (6 lagen)	2,7	27,3	25,1	24,4	34,4	-
G05-05_B	Gebouw 5 (6 lagen)	5,7	26,4	23,7	23,2	33,2	-
G05-05_C	Gebouw 5 (6 lagen)	8,7	26,2	23,4	23,0	33,0	-
G05-05_D	Gebouw 5 (6 lagen)	11,7	26,9	24,0	23,6	33,6	-
G05-05_E	Gebouw 5 (6 lagen)	14,7	27,8	25,2	24,8	34,8	-
G05-05_F	Gebouw 5 (6 lagen)	17,7	35,8	33,3	32,9	42,9	-
G05-06_A	Gebouw 5 (6 lagen)	2,7	30,4	28,6	28,1	38,1	-
G05-06_B	Gebouw 5 (6 lagen)	5,7	24,6	22,1	21,6	31,6	-
G05-06_C	Gebouw 5 (6 lagen)	8,7	24,9	22,4	22,0	32,0	-
G05-06_D	Gebouw 5 (6 lagen)	11,7	25,0	22,8	22,3	32,3	-
G05-06_E	Gebouw 5 (6 lagen)	14,7	26,0	24,0	23,6	33,6	-
G05-06_F	Gebouw 5 (6 lagen)	17,7	34,9	32,9	32,4	42,4	-
G05-07_A	Gebouw 5 (6 lagen)	2,7	26,3	24,2	23,3	33,3	-
G05-07_B	Gebouw 5 (6 lagen)	5,7	25,3	23,1	22,1	32,1	-
G05-07_C	Gebouw 5 (6 lagen)	8,7	25,9	23,9	22,7	32,7	-
G05-07_D	Gebouw 5 (6 lagen)	11,7	24,7	22,5	22,1	32,1	-
G05-07_E	Gebouw 5 (6 lagen)	14,7	25,8	23,9	23,4	33,4	-
G05-07_F	Gebouw 5 (6 lagen)	17,7	35,0	33,1	32,7	42,7	-
G05-08_A	Gebouw 5 (6 lagen)	2,7	33,6	31,4	30,1	40,1	-
G05-08_B	Gebouw 5 (6 lagen)	5,7	33,8	31,6	30,3	40,3	-
G05-08_C	Gebouw 5 (6 lagen)	8,7	34,0	31,8	30,6	40,6	-
G05-08_D	Gebouw 5 (6 lagen)	11,7	34,0	31,7	30,4	40,4	-

				Variant maximale hoogtes			-
				Berekend			
Naam	Omschrijving	Hoogte	Dag	Avond	Nacht	Etmaal	**HW**
G05-08_E	Gebouw 5 (6 lagen)	14,7	34,3	32,0	31,0	41,0	-
G05-08_F	Gebouw 5 (6 lagen)	17,7	38,3	36,4	35,7	45,7	-
G06-01_A	Gebouw 6 (5 lagen)	2,7	32,7	29,8	28,9	38,9	-
G06-01_B	Gebouw 6 (5 lagen)	5,7	32,4	29,6	28,6	38,6	-
G06-01_C	Gebouw 6 (5 lagen)	8,7	32,5	29,6	28,6	38,6	-
G06-01_D	Gebouw 6 (5 lagen)	11,7	32,9	30,1	29,1	39,1	-
G06-01_E	Gebouw 6 (5 lagen)	14,7	33,7	31,3	30,5	40,5	-
G06-02_A	Gebouw 6 (5 lagen)	2,7	31,4	27,9	26,6	36,6	-
G06-02_B	Gebouw 6 (5 lagen)	5,7	31,4	27,9	26,8	36,8	-
G06-02_C	Gebouw 6 (5 lagen)	8,7	31,6	28,3	27,1	37,1	-
G06-02_D	Gebouw 6 (5 lagen)	11,7	32,2	29,1	28,1	38,1	-
G06-02_E	Gebouw 6 (5 lagen)	14,7	34,8	32,2	31,4	41,4	-
G06-03_A	Gebouw 6 (5 lagen)	2,7	34,3	28,7	27,2	37,2	-
G06-03_B	Gebouw 6 (5 lagen)	5,7	34,2	28,6	27,3	37,3	-
G06-03_C	Gebouw 6 (5 lagen)	8,7	34,6	29,5	28,4	38,4	-
G06-03_D	Gebouw 6 (5 lagen)	11,7	34,8	29,9	28,8	38,8	-
G06-03_E	Gebouw 6 (5 lagen)	14,7	36,6	32,9	32,1	42,1	-
G06-04_A	Gebouw 6 (5 lagen)	2,7	30,9	27,9	26,6	36,6	-
G06-04_B	Gebouw 6 (5 lagen)	5,7	30,8	27,6	26,6	36,5	-
G06-04_C	Gebouw 6 (5 lagen)	8,7	31,7	28,6	27,7	37,7	-
G06-04_D	Gebouw 6 (5 lagen)	11,7	32,6	29,3	28,5	38,5	-
G06-04_E	Gebouw 6 (5 lagen)	14,7	36,4	33,1	32,4	42,4	-
G06-05_A	Gebouw 6 (5 lagen)	2,7	27,8	25,7	25,2	35,2	-
G06-05_B	Gebouw 6 (5 lagen)	5,7	27,9	25,8	25,2	35,2	-
G06-05_C	Gebouw 6 (5 lagen)	8,7	28,9	27,1	26,5	36,5	-
G06-05_D	Gebouw 6 (5 lagen)	11,7	30,7	28,9	28,4	38,4	-
G06-05_E	Gebouw 6 (5 lagen)	14,7	32,3	30,0	29,6	39,6	-
G06-06_A	Gebouw 6 (5 lagen)	2,7	30,2	27,5	27,1	37,1	-
G06-06_B	Gebouw 6 (5 lagen)	5,7	32,0	29,0	28,6	38,6	-
G06-06_C	Gebouw 6 (5 lagen)	8,7	35,1	28,9	28,3	38,3	-
G06-06_D	Gebouw 6 (5 lagen)	11,7	35,9	30,8	30,3	40,3	-
G06-06_E	Gebouw 6 (5 lagen)	14,7	38,6	35,4	35,0	45,0	-
G06-07_A	Gebouw 6 (5 lagen)	2,7	30,4	27,8	27,3	37,3	-
G06-07_B	Gebouw 6 (5 lagen)	5,7	31,5	28,3	27,9	37,9	-
G06-07_C	Gebouw 6 (5 lagen)	8,7	33,7	30,0	29,5	39,5	-
G06-07_D	Gebouw 6 (5 lagen)	11,7	35,1	31,8	31,4	41,4	-
G06-07_E	Gebouw 6 (5 lagen)	14,7	38,5	35,2	34,8	44,8	-
G06-08_A	Gebouw 6 (6 lagen)	2,7	29,9	28,0	27,5	37,5	-
G06-08_B	Gebouw 6 (6 lagen)	5,7	31,1	29,5	29,1	39,1	-
G06-08_C	Gebouw 6 (6 lagen)	8,7	31,3	29,1	28,6	38,6	-
G06-08_D	Gebouw 6 (6 lagen)	11,7	33,1	31,1	30,6	40,6	-
G06-08_E	Gebouw 6 (6 lagen)	14,7	35,7	33,3	32,9	42,9	-
G06-09_A	Gebouw 6 (5 lagen)	2,7	29,4	27,7	27,3	37,3	-
G06-09_B	Gebouw 6 (5 lagen)	5,7	29,7	28,0	27,6	37,6	-
G06-09_C	Gebouw 6 (5 lagen)	8,7	30,5	28,7	28,2	38,2	-
G06-09_D	Gebouw 6 (5 lagen)	11,7	32,6	30,9	30,4	40,4	-
G06-09_E	Gebouw 6 (5 lagen)	14,7	34,0	31,8	31,4	41,4	-
G06-10_A	Gebouw 6 (5 lagen)	2,7	27,9	26,0	25,4	35,4	-
G06-10_B	Gebouw 6 (5 lagen)	5,7	28,1	26,2	25,7	35,7	-
G06-10_C	Gebouw 6 (5 lagen)	8,7	29,2	27,5	26,9	37,0	-
G06-10_D	Gebouw 6 (5 lagen)	11,7	31,4	29,7	29,2	39,2	-
G06-10_E	Gebouw 6 (5 lagen)	14,7	31,4	29,4	28,9	39,0	-
G07-01_A	Gebouw 7 (5 lagen)	2,7	33,7	30,8	30,4	40,4	-
G07-01_B	Gebouw 7 (5 lagen)	5,7	33,8	30,9	30,5	40,5	-
G07-01_C	Gebouw 7 (5 lagen)	8,7	34,1	31,4	31,0	41,0	-
G07-01_D	Gebouw 7 (5 lagen)	11,7	33,3	30,7	30,1	40,1	-
G07-01_E	Gebouw 7 (5 lagen)	14,7	36,2	34,4	33,8	43,8	-
G07-02_A	Gebouw 7 (5 lagen)	2,7	33,9	31,2	30,8	40,8	-
G07-02_B	Gebouw 7 (5 lagen)	5,7	34,1	31,4	31,0	41,0	-

				Variant maximale hoogtes			-
				Berekend			
Naam	Omschrijving	Hoogte	Dag	Avond	Nacht	Etmaal	**HW**
G07-02_C	Gebouw 7 (5 lagen)	8,7	34,4	31,8	31,4	41,4	-
G07-02_D	Gebouw 7 (5 lagen)	11,7	32,6	29,6	28,9	38,9	-
G07-02_E	Gebouw 7 (5 lagen)	14,7	34,5	32,4	31,7	41,7	-
G07-03_A	Gebouw 7 (5 lagen)	2,7	35,4	33,0	32,5	42,5	-
G07-03_B	Gebouw 7 (5 lagen)	5,7	35,5	33,1	32,7	42,7	-
G07-03_C	Gebouw 7 (5 lagen)	8,7	35,8	33,5	33,0	43,0	-
G07-03_D	Gebouw 7 (5 lagen)	11,7	32,5	29,6	28,9	39,0	-
G07-03_E	Gebouw 7 (5 lagen)	14,7	33,8	31,6	30,9	40,9	-
G07-04_A	Gebouw 7 (5 lagen)	2,7	34,3	32,0	31,6	41,6	-
G07-04_B	Gebouw 7 (5 lagen)	5,7	34,5	32,3	31,8	41,8	-
G07-04_C	Gebouw 7 (5 lagen)	8,7	34,7	32,5	32,0	42,0	-
G07-04_D	Gebouw 7 (5 lagen)	11,7	31,2	27,3	26,4	36,4	-
G07-04_E	Gebouw 7 (5 lagen)	14,7	33,4	31,1	30,4	40,4	-
G07-05_A	Gebouw 7 (5 lagen)	2,7	33,7	31,8	31,4	41,4	-
G07-05_B	Gebouw 7 (5 lagen)	5,7	34,0	32,0	31,7	41,7	-
G07-05_C	Gebouw 7 (5 lagen)	8,7	34,0	32,0	31,6	41,5	-
G07-05_D	Gebouw 7 (5 lagen)	11,7	33,5	29,0	28,2	38,2	-
G07-05_E	Gebouw 7 (5 lagen)	14,7	33,0	30,7	30,2	40,2	-
G07-06_A	Gebouw 7 (5 lagen)	2,7	24,2	21,4	21,1	31,1	-
G07-06_B	Gebouw 7 (5 lagen)	5,7	24,1	21,4	21,1	31,1	-
G07-06_C	Gebouw 7 (5 lagen)	8,7	23,2	21,2	20,9	30,9	-
G07-06_D	Gebouw 7 (5 lagen)	11,7	24,4	22,4	22,1	32,1	-
G07-06_E	Gebouw 7 (5 lagen)	14,7	30,3	28,3	27,9	37,9	-
G07-07_A	Gebouw 7 (5 lagen)	2,7	31,3	29,1	28,8	38,8	-
G07-07_B	Gebouw 7 (5 lagen)	5,7	33,9	31,6	31,3	41,3	-
G07-07_C	Gebouw 7 (5 lagen)	8,7	36,8	34,1	33,8	43,8	-
G07-07_D	Gebouw 7 (5 lagen)	11,7	39,1	36,3	35,9	45,9	-
G07-07_E	Gebouw 7 (5 lagen)	14,7	40,4	37,7	37,3	47,3	-
G07-08_A	Gebouw 7 (5 lagen)	2,7	31,4	29,1	28,8	38,8	-
G07-08_B	Gebouw 7 (5 lagen)	5,7	33,9	31,7	31,4	41,4	-
G07-08_C	Gebouw 7 (5 lagen)	8,7	38,5	34,6	34,2	44,2	-
G07-08_D	Gebouw 7 (5 lagen)	11,7	39,9	36,6	36,2	46,2	-
G07-08_E	Gebouw 7 (5 lagen)	14,7	40,4	37,7	37,3	47,3	-
G07-09_A	Gebouw 7 (5 lagen)	2,7	29,6	27,6	27,2	37,2	-
G07-09_B	Gebouw 7 (5 lagen)	5,7	32,5	30,6	30,4	40,4	-
G07-09_C	Gebouw 7 (5 lagen)	8,7	37,1	33,7	33,3	43,3	-
G07-09_D	Gebouw 7 (5 lagen)	11,7	38,9	36,0	35,6	45,6	-
G07-09_E	Gebouw 7 (5 lagen)	14,7	40,5	37,7	37,2	47,2	-
G07-10_A	Gebouw 7 (5 lagen)	2,7	30,4	27,9	27,5	37,5	-
G07-10_B	Gebouw 7 (5 lagen)	5,7	33,1	30,1	29,8	39,8	-
G07-10_C	Gebouw 7 (5 lagen)	8,7	36,7	32,5	32,0	42,0	-
G07-10_D	Gebouw 7 (5 lagen)	11,7	38,8	35,8	35,3	45,3	-
G07-10_E	Gebouw 7 (5 lagen)	14,7	40,6	37,8	37,3	47,3	-
G07-11_A	Gebouw 7 (5 lagen)	2,7	30,3	28,1	27,7	37,7	-
G07-11_B	Gebouw 7 (5 lagen)	5,7	32,3	29,8	29,4	39,4	-
G07-11_C	Gebouw 7 (5 lagen)	8,7	36,3	31,7	31,1	41,0	-
G07-11_D	Gebouw 7 (5 lagen)	11,7	38,2	34,8	34,2	44,2	-
G07-11_E	Gebouw 7 (5 lagen)	14,7	40,0	37,2	36,7	46,7	-
G07-12_A	Gebouw 7 (5 lagen)	2,7	26,1	24,1	23,4	33,4	-
G07-12_B	Gebouw 7 (5 lagen)	5,7	26,4	24,7	24,0	34,0	-
G07-12_C	Gebouw 7 (5 lagen)	8,7	29,0	27,7	27,0	37,0	-
G07-12_D	Gebouw 7 (5 lagen)	11,7	31,4	30,3	29,4	39,4	-
G07-12_E	Gebouw 7 (5 lagen)	14,7	31,3	29,2	28,8	38,8	-
G07-13_A	Gebouw 7 (5 lagen)	2,7	32,3	29,9	29,5	39,5	-
G07-13_B	Gebouw 7 (5 lagen)	5,7	31,3	28,4	27,9	38,0	-
G07-13_C	Gebouw 7 (5 lagen)	8,7	36,4	31,6	30,9	40,9	-
G07-13_D	Gebouw 7 (5 lagen)	11,7	37,0	32,8	32,2	42,2	-
G07-13_E	Gebouw 7 (5 lagen)	14,7	40,5	37,7	37,2	47,2	-
G07-14_A	Gebouw 7 (5 lagen)	2,7	28,9	26,7	26,3	36,3	-

				Variant maximale hoogtes			-
				Berekend			
Naam	Omschrijving	Hoogte	Dag	Avond	Nacht	Etmaal	**HW**
G07-14_B	Gebouw 7 (5 lagen)	5,7	30,3	27,8	27,4	37,4	-
G07-14_C	Gebouw 7 (5 lagen)	8,7	35,7	30,4	29,7	39,7	-
G07-14_D	Gebouw 7 (5 lagen)	11,7	36,8	32,4	31,8	41,8	-
G07-14_E	Gebouw 7 (5 lagen)	14,7	40,4	37,4	36,9	46,9	-
G08-01_A	Gebouw 8 (3 lagen)	2,7	31,5	29,6	29,2	39,2	-
G08-01_B	Gebouw 8 (3 lagen)	5,7	31,6	29,9	29,5	39,5	-
G08-01_C	Gebouw 8 (3 lagen)	8,7	33,6	31,9	31,5	41,5	-
G08-02_A	Gebouw 8 (3 lagen)	2,7	30,4	29,1	28,6	38,6	-
G08-02_B	Gebouw 8 (3 lagen)	5,7	31,1	29,8	29,3	39,3	-
G08-02_C	Gebouw 8 (3 lagen)	8,7	32,0	30,6	29,9	39,9	-
G08-03_A	Gebouw 8 (3 lagen)	2,7	36,0	34,4	34,0	44,0	-
G08-03_B	Gebouw 8 (3 lagen)	5,7	36,1	34,4	34,1	44,1	-
G08-03_C	Gebouw 8 (3 lagen)	8,7	36,3	34,7	34,3	44,3	-
G08-04_A	Gebouw 8 (3 lagen)	2,7	37,0	35,1	34,9	44,9	-
G08-04_B	Gebouw 8 (3 lagen)	5,7	37,0	35,2	34,9	44,9	-
G08-04_C	Gebouw 8 (3 lagen)	8,7	37,4	35,5	35,2	45,2	-
G09-01_A	Gebouw 9 (3 lagen)	2,7	29,8	28,3	27,9	37,9	-
G09-01_B	Gebouw 9 (3 lagen)	5,7	30,6	29,0	28,6	38,6	-
G09-01_C	Gebouw 9 (3 lagen)	8,7	33,6	32,0	31,7	41,7	-
G09-02_A	Gebouw 9 (3 lagen)	2,7	27,1	25,6	24,9	34,9	-
G09-02_B	Gebouw 9 (3 lagen)	5,7	27,6	26,1	25,4	35,5	-
G09-02_C	Gebouw 9 (3 lagen)	8,7	31,4	30,0	29,5	39,5	-
G09-03_A	Gebouw 9 (3 lagen)	2,7	28,6	27,1	26,0	36,0	-
G09-03_B	Gebouw 9 (3 lagen)	5,7	28,8	27,3	26,2	36,2	-
G09-03_C	Gebouw 9 (3 lagen)	8,7	29,7	28,3	27,3	37,3	-
G09-04_A	Gebouw 9 (3 lagen)	2,7	31,4	29,8	29,4	39,4	-
G09-04_B	Gebouw 9 (3 lagen)	5,7	32,3	30,7	30,4	40,4	-
G09-04_C	Gebouw 9 (3 lagen)	8,7	36,6	34,9	34,6	44,6	-
G10-01_A	Gebouw 10 (3 lagen)	2,7	39,6	37,7	37,3	47,3	-
G10-01_B	Gebouw 10 (3 lagen)	5,7	39,7	37,8	37,4	47,4	-
G10-01_C	Gebouw 10 (3 lagen)	8,7	40,1	38,1	37,7	47,7	-
G10-02_A	Gebouw 10 (3 lagen)	2,7	38,3	36,6	36,1	46,1	-
G10-02_B	Gebouw 10 (3 lagen)	5,7	38,6	36,7	36,3	46,3	-
G10-02_C	Gebouw 10 (3 lagen)	8,7	39,2	37,1	36,7	46,7	-
G10-03_A	Gebouw 10 (3 lagen)	2,7	37,3	35,7	35,3	45,3	-
G10-03_B	Gebouw 10 (3 lagen)	5,7	37,5	35,9	35,4	45,4	-
G10-03_C	Gebouw 10 (3 lagen)	8,7	39,3	36,7	36,2	46,2	-
G10-04_A	Gebouw 10 (3 lagen)	2,7	32,1	30,0	29,6	39,5	-
G10-04_B	Gebouw 10 (3 lagen)	5,7	33,8	31,0	30,6	40,5	-
G10-04_C	Gebouw 10 (3 lagen)	8,7	32,6	30,2	29,8	39,8	-
G10-05_A	Gebouw 10 (3 lagen)	2,7	29,8	27,2	26,8	36,8	-
G10-05_B	Gebouw 10 (3 lagen)	5,7	31,9	29,0	28,5	38,5	-
G10-05_C	Gebouw 10 (3 lagen)	8,7	33,6	30,5	30,1	40,1	-
G10-06_A	Gebouw 10 (3 lagen)	2,7	32,2	30,0	29,6	39,6	-
G10-06_B	Gebouw 10 (3 lagen)	5,7	32,8	30,5	30,1	40,1	-
G10-06_C	Gebouw 10 (3 lagen)	8,7	34,0	30,8	30,5	40,5	-
G10-07_A	Gebouw 10 (3 lagen)	2,7	29,8	27,9	27,4	37,5	-
G10-07_B	Gebouw 10 (3 lagen)	5,7	32,0	29,6	29,3	39,3	-
G10-07_C	Gebouw 10 (3 lagen)	8,7	37,4	34,0	33,6	43,6	-
G10-08_A	Gebouw 10 (3 lagen)	2,7	27,1	24,6	24,0	34,0	-
G10-08_B	Gebouw 10 (3 lagen)	5,7	27,9	25,6	24,9	35,0	-
G10-08_C	Gebouw 10 (3 lagen)	8,7	34,7	32,5	32,1	42,1	-
G10-09_A	Gebouw 10 (3 lagen)	2,7	27,2	23,9	23,3	33,3	-
G10-09_B	Gebouw 10 (3 lagen)	5,7	27,9	24,7	24,0	34,0	-
G10-09_C	Gebouw 10 (3 lagen)	8,7	34,1	31,8	31,5	41,5	-
G10-10_A	Gebouw 10 (3 lagen)	2,7	25,9	23,4	22,9	32,9	-
G10-10_B	Gebouw 10 (3 lagen)	5,7	26,0	23,4	22,8	32,8	-
G10-10_C	Gebouw 10 (3 lagen)	8,7	32,4	30,1	29,7	39,7	-
G10-11_A	Gebouw 10 (3 lagen)	2,7	30,1	28,1	27,6	37,6	-

				Variant maximale hoogtes			-
				Berekend			
Naam	Omschrijving	Hoogte	Dag	Avond	Nacht	Etmaal	**HW**
G10-11_B	Gebouw 10 (3 lagen)	5,7	29,8	27,8	27,3	37,3	-
G10-11_C	Gebouw 10 (3 lagen)	8,7	30,3	28,3	27,8	37,8	-
G11-01_A	Gebouw 11 (3 lagen)	2,7	33,5	31,2	30,8	40,8	-
G11-01_B	Gebouw 11 (3 lagen)	5,7	31,6	28,9	28,4	38,4	-
G11-01_C	Gebouw 11 (3 lagen)	8,7	34,1	31,5	31,1	41,1	-
G11-02_A	Gebouw 11 (3 lagen)	2,7	29,2	27,5	27,1	37,1	-
G11-02_B	Gebouw 11 (3 lagen)	5,7	24,4	21,6	21,1	31,1	-
G11-02_C	Gebouw 11 (3 lagen)	8,7	31,1	28,5	28,0	38,0	-
G11-03_A	Gebouw 11 (3 lagen)	2,7	26,1	24,4	23,5	33,5	-
G11-03_B	Gebouw 11 (3 lagen)	5,7	25,2	22,8	22,3	32,3	-
G11-03_C	Gebouw 11 (3 lagen)	8,7	34,2	31,9	31,4	41,5	-
G11-04_A	Gebouw 11 (3 lagen)	2,7	28,7	25,3	24,7	34,7	-
G11-04_B	Gebouw 11 (3 lagen)	5,7	31,1	26,9	26,1	36,1	-
G11-04_C	Gebouw 11 (3 lagen)	8,7	36,1	32,1	31,6	41,5	-
G11-05_A	Gebouw 11 (3 lagen)	2,7	26,9	24,6	23,9	33,9	-
G11-05_B	Gebouw 11 (3 lagen)	5,7	28,7	25,8	25,2	35,2	-
G11-05_C	Gebouw 11 (3 lagen)	8,7	33,4	31,1	30,6	40,6	-
G11-06_A	Gebouw 11 (3 lagen)	2,7	26,8	24,1	23,7	33,7	-
G11-06_B	Gebouw 11 (3 lagen)	5,7	27,4	24,7	24,4	34,4	-
G11-06_C	Gebouw 11 (3 lagen)	8,7	31,3	28,7	28,4	38,4	-
G11-07_A	Gebouw 11 (3 lagen)	2,7	34,1	32,3	31,8	41,8	-
G11-07_B	Gebouw 11 (3 lagen)	5,7	34,9	32,8	32,3	42,3	-
G11-07_C	Gebouw 11 (3 lagen)	8,7	38,0	35,3	34,8	44,8	-
G11-08_A	Gebouw 11 (3 lagen)	2,7	35,0	33,1	32,7	42,7	-
G11-08_B	Gebouw 11 (3 lagen)	5,7	35,5	33,5	33,0	43,0	-
G11-08_C	Gebouw 11 (3 lagen)	8,7	38,5	35,6	35,1	45,1	-
G11-09_A	Gebouw 11 (3 lagen)	2,7	36,1	34,3	33,8	43,8	-
G11-09_B	Gebouw 11 (3 lagen)	5,7	36,6	34,5	34,0	44,0	-
G11-09_C	Gebouw 11 (3 lagen)	8,7	39,4	36,3	35,8	45,8	-
G11-10_A	Gebouw 11 (3 lagen)	2,7	31,1	28,9	28,5	38,5	-
G11-10_B	Gebouw 11 (3 lagen)	5,7	33,2	30,4	30,0	40,0	-
G11-10_C	Gebouw 11 (3 lagen)	8,7	40,0	36,3	35,9	45,9	-
G11-11_A	Gebouw 11 (3 lagen)	2,7	28,8	27,0	26,6	36,6	-
G11-11_B	Gebouw 11 (3 lagen)	5,7	31,4	29,1	28,7	38,7	-
G11-11_C	Gebouw 11 (3 lagen)	8,7	38,5	34,8	34,4	44,4	-
G12-01_A	Gebouw 12 (6 lagen)	2,7	42,6	39,8	39,3	49,3	-
G12-01_B	Gebouw 12 (6 lagen)	5,7	42,9	40,2	39,7	49,7	-
G12-01_C	Gebouw 12 (6 lagen)	8,7	43,2	40,6	40,1	50,1	-
G12-01_D	Gebouw 12 (6 lagen)	11,7	43,5	40,9	40,4	50,4	51
G12-01_E	Gebouw 12 (6 lagen)	14,7	43,9	41,3	40,8	50,8	51
G12-01_F	Gebouw 12 (6 lagen)	17,7	44,2	41,7	41,3	51,3	51
G12-02_A	Gebouw 12 (6 lagen)	2,7	42,7	39,9	39,4	49,4	-
G12-02_B	Gebouw 12 (6 lagen)	5,7	43,0	40,3	39,8	49,8	-
G12-02_C	Gebouw 12 (6 lagen)	8,7	43,2	40,6	40,1	50,1	-
G12-02_D	Gebouw 12 (6 lagen)	11,7	43,5	40,9	40,4	50,4	51
G12-02_E	Gebouw 12 (6 lagen)	14,7	43,8	41,3	40,9	50,9	51
G12-02_F	Gebouw 12 (6 lagen)	17,7	44,2	41,8	41,3	51,3	51
G12-03_A	Gebouw 12 (6 lagen)	2,7	42,5	39,8	39,3	49,3	-
G12-03_B	Gebouw 12 (6 lagen)	5,7	42,9	40,2	39,8	49,8	-
G12-03_C	Gebouw 12 (6 lagen)	8,7	43,2	40,6	40,1	50,1	-
G12-03_D	Gebouw 12 (6 lagen)	11,7	43,4	40,9	40,5	50,5	51
G12-03_E	Gebouw 12 (6 lagen)	14,7	43,8	41,4	40,9	50,9	51
G12-03_F	Gebouw 12 (6 lagen)	17,7	44,2	41,8	41,3	51,3	51
G12-04_A	Gebouw 12 (6 lagen)	2,7	41,6	38,8	38,4	48,4	-
G12-04_B	Gebouw 12 (6 lagen)	5,7	41,9	39,0	38,5	48,5	-
G12-04_C	Gebouw 12 (6 lagen)	8,7	42,1	38,9	38,5	48,5	-
G12-04_D	Gebouw 12 (6 lagen)	11,7	42,1	39,1	38,7	48,7	-
G12-04_E	Gebouw 12 (6 lagen)	14,7	42,4	39,5	39,0	49,0	-
G12-04_F	Gebouw 12 (6 lagen)	17,7	43,2	40,6	40,2	50,2	-

				Variant maximale hoogtes			-
				Berekend			
Naam	Omschrijving	Hoogte	Dag	Avond	Nacht	Etmaal	**HW**
G12-05_A	Gebouw 12 (6 lagen)	2,7	31,7	30,4	30,0	40,0	-
G12-05_B	Gebouw 12 (6 lagen)	5,7	31,3	30,1	29,8	39,8	-
G12-05_C	Gebouw 12 (6 lagen)	8,7	26,4	23,6	22,8	32,8	-
G12-05_D	Gebouw 12 (6 lagen)	11,7	25,9	23,3	22,9	32,9	-
G12-05_E	Gebouw 12 (6 lagen)	14,7	26,8	24,5	24,1	34,1	-
G12-05_F	Gebouw 12 (6 lagen)	17,7	34,0	31,9	31,5	41,5	-
G12-06_A	Gebouw 12 (6 lagen)	2,7	28,9	26,7	26,1	36,1	-
G12-06_B	Gebouw 12 (6 lagen)	5,7	26,2	23,2	22,5	32,5	-
G12-06_C	Gebouw 12 (6 lagen)	8,7	25,1	22,1	21,7	31,7	-
G12-06_D	Gebouw 12 (6 lagen)	11,7	25,8	22,7	22,3	32,3	-
G12-06_E	Gebouw 12 (6 lagen)	14,7	26,8	24,0	23,6	33,6	-
G12-06_F	Gebouw 12 (6 lagen)	17,7	34,3	32,2	31,8	41,8	-
G12-07_A	Gebouw 12 (6 lagen)	2,7	27,6	25,1	24,4	34,4	-
G12-07_B	Gebouw 12 (6 lagen)	5,7	25,7	22,7	21,9	31,9	-
G12-07_C	Gebouw 12 (6 lagen)	8,7	25,8	22,6	22,1	32,1	-
G12-07_D	Gebouw 12 (6 lagen)	11,7	26,2	23,2	22,8	32,8	-
G12-07_E	Gebouw 12 (6 lagen)	14,7	27,1	24,4	24,0	34,0	-
G12-07_F	Gebouw 12 (6 lagen)	17,7	35,1	32,7	32,2	42,2	-
G12-08_A	Gebouw 12 (6 lagen)	2,7	37,7	35,7	34,9	44,9	-
G12-08_B	Gebouw 12 (6 lagen)	5,7	37,8	35,8	35,0	45,0	-
G12-08_C	Gebouw 12 (6 lagen)	8,7	38,0	36,0	35,2	45,2	-
G12-08_D	Gebouw 12 (6 lagen)	11,7	38,1	36,3	35,5	45,5	-
G12-08_E	Gebouw 12 (6 lagen)	14,7	38,6	36,8	36,0	46,0	-
G12-08_F	Gebouw 12 (6 lagen)	17,7	40,5	38,6	38,0	48,0	-
G13-01_A	Gebouw 13 (3 lagen)	2,7	35,9	33,7	32,8	42,8	-
G13-01_B	Gebouw 13 (3 lagen)	5,7	35,9	33,8	32,8	42,8	-
G13-01_C	Gebouw 13 (3 lagen)	8,7	36,5	34,3	33,4	43,4	-
G13-02_A	Gebouw 13 (3 lagen)	2,7	35,2	33,1	32,2	42,2	-
G13-02_B	Gebouw 13 (3 lagen)	5,7	35,4	33,2	32,3	42,3	-
G13-02_C	Gebouw 13 (3 lagen)	8,7	36,5	34,0	33,1	43,1	-
G13-03_A	Gebouw 13 (3 lagen)	2,7	35,6	33,6	32,8	42,8	-
G13-03_B	Gebouw 13 (3 lagen)	5,7	35,9	33,8	33,0	43,0	-
G13-03_C	Gebouw 13 (3 lagen)	8,7	35,1	32,8	31,7	41,7	-
G13-04_A	Gebouw 13 (3 lagen)	2,7	31,0	29,0	28,4	38,4	-
G13-04_B	Gebouw 13 (3 lagen)	5,7	32,9	29,9	29,3	39,3	-
G13-04_C	Gebouw 13 (3 lagen)	8,7	32,1	29,5	29,0	39,0	-
G13-05_A	Gebouw 13 (3 lagen)	2,7	31,3	29,5	29,0	39,0	-
G13-05_B	Gebouw 13 (3 lagen)	5,7	34,2	32,0	31,7	41,7	-
G13-05_C	Gebouw 13 (3 lagen)	8,7	37,5	33,4	32,8	42,8	-
G13-06_A	Gebouw 13 (3 lagen)	2,7	32,4	30,4	30,0	40,0	-
G13-06_B	Gebouw 13 (3 lagen)	5,7	34,6	31,9	31,4	41,4	-
G13-06_C	Gebouw 13 (3 lagen)	8,7	37,0	31,7	30,9	40,9	-
G13-07_A	Gebouw 13 (3 lagen)	2,7	35,6	33,4	33,0	43,0	-
G13-07_B	Gebouw 13 (3 lagen)	5,7	36,1	33,8	33,4	43,4	-
G13-07_C	Gebouw 13 (3 lagen)	8,7	31,7	27,8	27,4	37,4	-
G13-08_A	Gebouw 13 (3 lagen)	2,7	28,8	26,6	26,0	36,0	-
G13-08_B	Gebouw 13 (3 lagen)	5,7	28,6	26,2	25,5	35,5	-
G13-08_C	Gebouw 13 (3 lagen)	8,7	28,9	26,5	25,9	35,9	-
G14-01_A	Gebouw 14 (3 lagen)	2,7	34,0	32,0	31,1	41,1	-
G14-01_B	Gebouw 14 (3 lagen)	5,7	33,3	31,0	29,9	39,9	-
G14-01_C	Gebouw 14 (3 lagen)	8,7	35,6	31,9	30,9	40,9	-
G14-02_A	Gebouw 14 (3 lagen)	2,7	34,9	32,9	32,1	42,1	-
G14-02_B	Gebouw 14 (3 lagen)	5,7	33,9	31,4	30,3	40,3	-
G14-02_C	Gebouw 14 (3 lagen)	8,7	34,4	32,4	31,4	41,4	-
G14-03_A	Gebouw 14 (3 lagen)	2,7	32,9	30,9	29,9	39,9	-
G14-03_B	Gebouw 14 (3 lagen)	5,7	32,6	30,2	29,1	39,1	-
G14-03_C	Gebouw 14 (3 lagen)	8,7	34,7	32,2	31,4	41,4	-
G14-04_A	Gebouw 14 (3 lagen)	2,7	28,9	26,3	25,9	35,9	-
G14-04_B	Gebouw 14 (3 lagen)	5,7	31,9	29,0	28,7	38,7	-

				Variant maximale hoogtes			-
				Berekend			
Naam	Omschrijving	Hoogte	Dag	Avond	Nacht	Etmaal	**HW**
G14-04_C	Gebouw 14 (3 lagen)	8,7	31,1	28,3	27,8	37,8	-
G14-05_A	Gebouw 14 (3 lagen)	2,7	30,7	28,6	28,0	38,0	-
G14-05_B	Gebouw 14 (3 lagen)	5,7	34,4	30,9	30,3	40,3	-
G14-05_C	Gebouw 14 (3 lagen)	8,7	37,2	33,6	33,0	43,0	-
G14-06_A	Gebouw 14 (3 lagen)	2,7	31,3	29,2	28,7	38,7	-
G14-06_B	Gebouw 14 (3 lagen)	5,7	34,7	31,8	31,3	41,3	-
G14-06_C	Gebouw 14 (3 lagen)	8,7	37,5	33,8	33,2	43,2	-
G14-07_A	Gebouw 14 (3 lagen)	2,7	30,8	28,9	28,4	38,4	-
G14-07_B	Gebouw 14 (3 lagen)	5,7	32,0	29,4	28,8	38,8	-
G14-07_C	Gebouw 14 (3 lagen)	8,7	36,4	33,5	32,9	42,9	-
G14-08_A	Gebouw 14 (3 lagen)	2,7	32,3	30,2	29,7	39,7	-
G14-08_B	Gebouw 14 (3 lagen)	5,7	33,4	30,9	30,3	40,3	-
G14-08_C	Gebouw 14 (3 lagen)	8,7	38,0	34,3	33,5	43,5	-
G15-01_A	Gebouw 15 (3 lagen)	2,7	31,3	29,5	29,0	39,0	-
G15-01_B	Gebouw 15 (3 lagen)	5,7	32,9	30,6	30,1	40,1	-
G15-01_C	Gebouw 15 (3 lagen)	8,7	39,4	36,3	35,8	45,8	-
G15-02_A	Gebouw 15 (3 lagen)	2,7	32,9	30,8	30,4	40,4	-
G15-02_B	Gebouw 15 (3 lagen)	5,7	33,4	31,3	30,9	40,9	-
G15-02_C	Gebouw 15 (3 lagen)	8,7	33,4	31,4	31,1	41,0	-
G15-03_A	Gebouw 15 (3 lagen)	2,7	32,8	30,9	30,4	40,4	-
G15-03_B	Gebouw 15 (3 lagen)	5,7	33,4	31,0	30,6	40,6	-
G15-03_C	Gebouw 15 (3 lagen)	8,7	34,0	31,9	31,5	41,5	-
G15-04_A	Gebouw 15 (3 lagen)	2,7	33,5	31,1	30,7	40,7	-
G15-04_B	Gebouw 15 (3 lagen)	5,7	34,3	31,6	31,2	41,2	-
G15-04_C	Gebouw 15 (3 lagen)	8,7	32,8	30,9	30,6	40,6	-
G15-05_A	Gebouw 15 (3 lagen)	2,7	29,5	27,5	27,2	37,2	-
G15-05_B	Gebouw 15 (3 lagen)	5,7	29,9	27,7	27,4	37,4	-
G15-05_C	Gebouw 15 (3 lagen)	8,7	32,0	29,1	28,6	38,6	-
G15-06_A	Gebouw 15 (3 lagen)	2,7	36,2	34,1	33,7	43,7	-
G15-06_B	Gebouw 15 (3 lagen)	5,7	36,3	34,0	33,7	43,7	-
G15-06_C	Gebouw 15 (3 lagen)	8,7	39,3	36,4	36,0	46,0	-
G15-07_A	Gebouw 15 (3 lagen)	2,7	35,8	33,8	33,4	43,4	-
G15-07_B	Gebouw 15 (3 lagen)	5,7	35,9	33,6	33,3	43,3	-
G15-07_C	Gebouw 15 (3 lagen)	8,7	39,0	36,2	35,8	45,8	-
G15-08_A	Gebouw 15 (3 lagen)	2,7	36,5	34,4	33,9	43,9	-
G15-08_B	Gebouw 15 (3 lagen)	5,7	36,6	34,4	34,0	44,0	-
G15-08_C	Gebouw 15 (3 lagen)	8,7	39,5	36,7	36,2	46,2	-
G16-01_A	Gebouw 13 (3 lagen)	2,7	38,5	36,4	36,0	46,0	-
G16-01_B	Gebouw 13 (3 lagen)	5,7	38,7	36,6	36,2	46,2	-
G16-01_C	Gebouw 13 (3 lagen)	8,7	39,3	36,9	36,5	46,5	-
G16-02_A	Gebouw 13 (3 lagen)	2,7	30,0	27,5	27,0	37,0	-
G16-02_B	Gebouw 13 (3 lagen)	5,7	29,8	27,1	26,6	36,6	-
G16-02_C	Gebouw 13 (3 lagen)	8,7	32,1	29,3	28,9	38,9	-
G16-03_A	Gebouw 13 (3 lagen)	2,7	30,2	28,1	27,7	37,7	-
G16-03_B	Gebouw 13 (3 lagen)	5,7	30,3	28,1	27,8	37,8	-
G16-03_C	Gebouw 13 (3 lagen)	8,7	32,5	30,3	30,0	40,0	-
G16-04_A	Gebouw 13 (3 lagen)	2,7	32,8	28,3	27,6	37,6	-
G16-04_B	Gebouw 13 (3 lagen)	5,7	34,8	28,4	27,7	37,7	-
G16-04_C	Gebouw 13 (3 lagen)	8,7	32,4	30,1	29,7	39,7	-
G16-05_A	Gebouw 13 (3 lagen)	2,7	30,7	28,8	28,3	38,3	-
G16-05_B	Gebouw 13 (3 lagen)	5,7	31,7	29,5	29,1	39,1	-
G16-05_C	Gebouw 13 (3 lagen)	8,7	32,3	30,0	29,5	39,5	-
G16-06_A	Gebouw 13 (3 lagen)	2,7	37,6	35,4	35,1	45,1	-
G16-06_B	Gebouw 13 (3 lagen)	5,7	37,8	35,7	35,3	45,3	-
G16-06_C	Gebouw 13 (3 lagen)	8,7	40,0	37,3	36,8	46,8	-
G16-07_A	Gebouw 13 (3 lagen)	2,7	37,9	35,7	35,3	45,3	-
G16-07_B	Gebouw 13 (3 lagen)	5,7	38,2	36,0	35,6	45,6	-
G16-07_C	Gebouw 13 (3 lagen)	8,7	40,6	37,7	37,3	47,3	-
G16-08_A	Gebouw 13 (3 lagen)	2,7	38,9	36,7	36,3	46,3	-

				Variant maximale hoogtes			-
				Berekend			
Naam	Omschrijving	Hoogte	Dag	Avond	Nacht	Etmaal	**HW**
G16-08_B	Gebouw 13 (3 lagen)	5,7	39,1	36,9	36,5	46,5	-
G16-08_C	Gebouw 13 (3 lagen)	8,7	39,8	37,4	37,1	47,1	-
G17-01_A	Gebouw 17 (3 lagen)	2,7	31,7	29,8	29,4	39,4	-
G17-01_B	Gebouw 17 (3 lagen)	5,7	33,4	31,3	30,9	40,9	-
G17-01_C	Gebouw 17 (3 lagen)	8,7	33,2	30,4	29,9	39,9	-
G17-02_A	Gebouw 17 (3 lagen)	2,7	28,0	26,3	25,9	35,9	-
G17-02_B	Gebouw 17 (3 lagen)	5,7	30,0	28,2	27,8	37,8	-
G17-02_C	Gebouw 17 (3 lagen)	8,7	30,8	28,4	27,9	37,9	-
G17-03_A	Gebouw 17 (3 lagen)	2,7	29,8	28,0	27,4	37,4	-
G17-03_B	Gebouw 17 (3 lagen)	5,7	30,6	28,6	28,1	38,0	-
G17-03_C	Gebouw 17 (3 lagen)	8,7	35,2	32,5	31,9	42,0	-
G17-04_A	Gebouw 17 (3 lagen)	2,7	30,5	28,1	27,8	37,8	-
G17-04_B	Gebouw 17 (3 lagen)	5,7	33,1	30,1	29,7	39,7	-
G17-04_C	Gebouw 17 (3 lagen)	8,7	37,9	33,5	32,9	42,9	-
G18-01_A	Gebouw 18 (3 lagen)	2,7	32,0	29,5	28,9	38,9	-
G18-01_B	Gebouw 18 (3 lagen)	5,7	32,4	29,8	29,3	39,3	-
G18-01_C	Gebouw 18 (3 lagen)	8,7	34,0	31,6	31,0	41,0	-
G18-02_A	Gebouw 18 (3 lagen)	2,7	29,0	27,5	26,9	36,9	-
G18-02_B	Gebouw 18 (3 lagen)	5,7	29,6	27,6	26,8	36,8	-
G18-02_C	Gebouw 18 (3 lagen)	8,7	30,6	28,1	27,6	37,6	-
G18-03_A	Gebouw 18 (3 lagen)	2,7	30,3	28,5	28,0	38,0	-
G18-03_B	Gebouw 18 (3 lagen)	5,7	32,0	29,9	29,4	39,4	-
G18-03_C	Gebouw 18 (3 lagen)	8,7	38,1	34,7	34,1	44,1	-
G18-04_A	Gebouw 18 (3 lagen)	2,7	31,1	28,3	27,9	37,9	-
G18-04_B	Gebouw 18 (3 lagen)	5,7	34,6	31,3	30,8	40,8	-
G18-04_C	Gebouw 18 (3 lagen)	8,7	37,9	34,0	33,4	43,4	-
G19-01_A	Gebouw 19 (3 lagen)	2,7	34,4	30,7	30,1	40,1	-
G19-01_B	Gebouw 19 (3 lagen)	5,7	36,5	31,6	31,1	41,1	-
G19-01_C	Gebouw 19 (3 lagen)	8,7	38,4	34,1	33,6	43,6	-
G19-02_A	Gebouw 19 (3 lagen)	2,7	40,5	38,5	38,0	48,0	-
G19-02_B	Gebouw 19 (3 lagen)	5,7	40,8	38,8	38,4	48,4	-
G19-02_C	Gebouw 19 (3 lagen)	8,7	41,4	39,2	38,8	48,8	-
G19-03_A	Gebouw 19 (3 lagen)	2,7	38,5	36,8	36,3	46,3	-
G19-03_B	Gebouw 19 (3 lagen)	5,7	39,0	37,2	36,7	46,7	-
G19-03_C	Gebouw 19 (3 lagen)	8,7	39,7	37,8	37,4	47,4	-
G19-04_A	Gebouw 19 (3 lagen)	2,7	37,7	36,0	35,5	45,5	-
G19-04_B	Gebouw 19 (3 lagen)	5,7	38,2	36,5	36,0	46,0	-
G19-04_C	Gebouw 19 (3 lagen)	8,7	39,1	37,3	36,9	46,9	-
G19-05_A	Gebouw 19 (3 lagen)	2,7	37,3	35,5	35,2	45,2	-
G19-05_B	Gebouw 19 (3 lagen)	5,7	37,8	36,1	35,7	45,7	-
G19-05_C	Gebouw 19 (3 lagen)	8,7	38,7	36,9	36,5	46,5	-
G19-06_A	Gebouw 19 (3 lagen)	2,7	37,0	35,3	34,9	44,9	-
G19-06_B	Gebouw 19 (3 lagen)	5,7	37,4	35,6	35,3	45,3	-
G19-06_C	Gebouw 19 (3 lagen)	8,7	38,4	36,5	36,2	46,2	-
G19-07_A	Gebouw 19 (3 lagen)	2,7	36,6	34,9	34,6	44,6	-
G19-07_B	Gebouw 19 (3 lagen)	5,7	36,8	35,1	34,7	44,7	-
G19-07_C	Gebouw 19 (3 lagen)	8,7	38,4	36,4	36,0	46,0	-
G19-08_A	Gebouw 19 (3 lagen)	2,7	36,2	34,4	34,1	44,1	-
G19-08_B	Gebouw 19 (3 lagen)	5,7	36,5	34,7	34,4	44,4	-
G19-08_C	Gebouw 19 (3 lagen)	8,7	38,2	36,2	35,9	45,9	-
G19-09_A	Gebouw 19 (3 lagen)	2,7	35,5	33,6	33,4	43,4	-
G19-09_B	Gebouw 19 (3 lagen)	5,7	35,9	34,0	33,8	43,8	-
G19-09_C	Gebouw 19 (3 lagen)	8,7	37,8	35,7	35,4	45,4	-
G19-10_A	Gebouw 19 (3 lagen)	2,7	26,9	24,5	24,2	34,2	-
G19-10_B	Gebouw 19 (3 lagen)	5,7	26,1	24,3	24,0	34,0	-
G19-10_C	Gebouw 19 (3 lagen)	8,7	31,1	29,0	28,7	38,7	-
G19-11_A	Gebouw 19 (3 lagen)	2,7	33,8	31,9	31,5	41,5	-
G19-11_B	Gebouw 19 (3 lagen)	5,7	38,7	35,2	34,7	44,7	-
G19-11_C	Gebouw 19 (3 lagen)	8,7	39,4	36,3	35,8	45,8	-

				Variant maximale hoogtes			-
				Berekend			
Naam	Omschrijving	Hoogte	Dag	Avond	Nacht	Etmaal	**HW**
G19-12_A	Gebouw 19 (3 lagen)	2,7	33,2	31,3	31,1	41,0	-
G19-12_B	Gebouw 19 (3 lagen)	5,7	38,8	35,1	34,6	44,6	-
G19-12_C	Gebouw 19 (3 lagen)	8,7	40,1	36,9	36,4	46,4	-
G19-13_A	Gebouw 19 (3 lagen)	2,7	33,1	31,0	30,7	40,7	-
G19-13_B	Gebouw 19 (3 lagen)	5,7	38,0	33,9	33,3	43,3	-
G19-13_C	Gebouw 19 (3 lagen)	8,7	40,9	37,8	37,4	47,4	-
G19-14_A	Gebouw 19 (3 lagen)	2,7	36,4	28,8	27,6	37,6	-
G19-14_B	Gebouw 19 (3 lagen)	5,7	37,0	30,6	29,6	39,6	-
G19-14_C	Gebouw 19 (3 lagen)	8,7	41,1	38,0	37,5	47,5	-
G19-15_A	Gebouw 19 (3 lagen)	2,7	24,4	22,0	21,5	31,5	-
G19-15_B	Gebouw 19 (3 lagen)	5,7	25,3	23,1	22,6	32,6	-
G19-15_C	Gebouw 19 (3 lagen)	8,7	34,0	31,7	31,3	41,3	-
HA-01_A	Hoogte accent	20,7	39,7	37,3	36,6	46,6	-
HA-01_B	Hoogte accent	23,7	40,0	37,7	37,0	47,0	-
HA-01_C	Hoogte accent	26,7	40,2	38,0	37,3	47,3	-
HA-02_A	Hoogte accent	20,7	37,4	34,4	33,5	43,5	-
HA-02_B	Hoogte accent	23,7	37,6	34,7	33,8	43,8	-
HA-02_C	Hoogte accent	26,7	37,7	34,9	34,1	44,1	-
HA-03_A	Hoogte accent	20,7	37,1	33,7	33,0	43,0	-
HA-03_B	Hoogte accent	23,7	37,4	34,0	33,4	43,4	-
HA-03_C	Hoogte accent	26,7	37,5	34,3	33,7	43,7	-
HA-04_A	Hoogte accent	20,7	38,0	34,9	34,6	44,6	-
HA-04_B	Hoogte accent	23,7	38,3	35,2	34,9	44,9	-
HA-04_C	Hoogte accent	26,7	38,4	35,5	35,2	45,2	-
HA-05_A	Hoogte accent	20,7	38,7	36,0	35,7	45,7	-
HA-05_B	Hoogte accent	23,7	38,9	36,3	36,0	46,0	-
HA-05_C	Hoogte accent	26,7	39,2	36,6	36,4	46,4	-
HA-06_A	Hoogte accent	20,7	39,5	37,1	36,8	46,8	-
HA-06_B	Hoogte accent	23,7	39,8	37,4	37,1	47,1	-
HA-06_C	Hoogte accent	26,7	40,0	37,7	37,4	47,4	-
HA-07_A	Hoogte accent	20,7	39,8	37,3	37,0	47,0	-
HA-07_B	Hoogte accent	23,7	40,0	37,6	37,3	47,3	-
HA-07_C	Hoogte accent	26,7	40,3	37,9	37,6	47,6	-
HA-08_A	Hoogte accent	20,7	38,8	35,8	35,5	45,5	-
HA-08_B	Hoogte accent	23,7	39,0	36,1	35,8	45,8	-
HA-08_C	Hoogte accent	26,7	39,2	36,4	36,1	46,1	-
HA-09_A	Hoogte accent	20,7	36,9	33,7	33,3	43,3	-
HA-09_B	Hoogte accent	23,7	37,1	34,0	33,6	43,6	-
HA-09_C	Hoogte accent	26,7	37,2	34,2	33,8	43,8	-
HA-10_A	Hoogte accent	20,7	36,9	33,6	33,1	43,1	-
HA-10_B	Hoogte accent	23,7	37,0	33,8	33,4	43,4	-
HA-10_C	Hoogte accent	26,7	37,3	34,1	33,7	43,7	-
					max	51,3	

				Variant minimale hoogtes			-
				Berekend			
Naam	Omschrijving	Hoogte	Dag	Avond	Nacht	Etmaal	**HW**
G01-01_A	Gebouw 1 (3 lagen)	2,7	27,4	25,6	24,8	34,8	-
G01-01_B	Gebouw 1 (3 lagen)	5,7	27,4	25,6	24,8	34,8	-
G01-01_C	Gebouw 1 (3 lagen)	8,7	29,3	27,5	26,8	36,8	-
G01-02_A	Gebouw 1 (3 lagen)	2,7	25,8	23,8	23,2	33,2	-
G01-02_B	Gebouw 1 (3 lagen)	5,7	25,8	23,8	23,1	33,1	-
G01-02_C	Gebouw 1 (3 lagen)	8,7	28,1	26,2	25,6	35,6	-
G01-03_A	Gebouw 1 (3 lagen)	2,7	25,3	23,5	23,0	33,0	-
G01-03_B	Gebouw 1 (3 lagen)	5,7	25,1	23,2	22,7	32,7	-
G01-03_C	Gebouw 1 (3 lagen)	8,7	27,4	25,9	25,3	35,3	-
G01-04_A	Gebouw 1 (3 lagen)	2,7	25,6	23,7	23,2	33,2	-
G01-04_B	Gebouw 1 (3 lagen)	5,7	25,9	23,9	23,4	33,4	-
G01-04_C	Gebouw 1 (3 lagen)	8,7	27,2	25,7	25,2	35,2	-
G01-06_A	Gebouw 1 (3 lagen)	2,7	33,3	31,6	31,2	41,2	-
G01-06_B	Gebouw 1 (3 lagen)	5,7	33,0	31,3	30,9	40,9	-
G01-06_C	Gebouw 1 (3 lagen)	8,7	27,1	25,9	25,4	35,4	-
G01-07_A	Gebouw 1 (3 lagen)	2,7	33,3	31,9	31,3	41,3	-
G01-07_B	Gebouw 1 (3 lagen)	5,7	32,3	30,7	30,3	40,3	-
G01-07_C	Gebouw 1 (3 lagen)	8,7	32,2	30,1	29,6	39,6	-
G01-08_A	Gebouw 1 (3 lagen)	2,7	33,7	32,5	32,3	42,3	-
G01-08_B	Gebouw 1 (3 lagen)	5,7	34,2	33,0	32,7	42,7	-
G01-08_C	Gebouw 1 (3 lagen)	8,7	36,4	34,9	34,1	44,1	-
G01-10_A	Gebouw 1 (3 lagen)	2,7	33,3	32,5	32,2	42,2	-
G01-10_B	Gebouw 1 (3 lagen)	5,7	33,9	33,0	32,7	42,7	-
G01-10_C	Gebouw 1 (3 lagen)	8,7	36,4	35,1	34,3	44,3	-
G01-11_A	Gebouw 1 (3 lagen)	2,7	30,7	27,5	26,8	36,8	-
G01-11_B	Gebouw 1 (3 lagen)	5,7	31,5	28,6	27,8	37,8	-
G01-11_C	Gebouw 1 (3 lagen)	8,7	34,6	32,4	31,8	41,8	-
G01-12_A	Gebouw 1 (3 lagen)	2,7	29,3	27,1	26,6	36,6	-
G01-12_B	Gebouw 1 (3 lagen)	5,7	27,6	24,8	24,5	34,5	-
G01-12_C	Gebouw 1 (3 lagen)	8,7	26,3	24,4	23,8	33,8	-
G01-13_A	Gebouw 1 (3 lagen)	2,7	33,6	31,5	31,2	41,2	-
G01-13_B	Gebouw 1 (3 lagen)	5,7	32,6	30,5	30,1	40,1	-
G01-13_C	Gebouw 1 (3 lagen)	8,7	29,5	27,2	26,8	36,8	-
G01-14_A	Gebouw 1 (3 lagen)	2,7	40,0	38,0	37,5	47,5	-
G01-14_B	Gebouw 1 (3 lagen)	5,7	40,3	38,4	37,8	47,8	-
G01-14_C	Gebouw 1 (3 lagen)	8,7	40,6	38,7	38,1	48,1	-
G02-01_A	Gebouw 2 (3 lagen)	2,7	26,5	24,7	24,2	34,2	-
G02-01_B	Gebouw 2 (3 lagen)	5,7	26,7	24,9	24,3	34,3	-
G02-01_C	Gebouw 2 (3 lagen)	8,7	27,7	25,6	25,0	35,0	-
G02-02_A	Gebouw 2 (3 lagen)	2,7	24,6	22,3	21,9	31,9	-
G02-02_B	Gebouw 2 (3 lagen)	5,7	24,8	22,4	22,1	32,0	-
G02-02_C	Gebouw 2 (3 lagen)	8,7	26,4	24,2	23,9	33,9	-
G02-03_A	Gebouw 2 (3 lagen)	2,7	23,3	20,8	20,4	30,4	-
G02-03_B	Gebouw 2 (3 lagen)	5,7	23,7	21,1	20,8	30,8	-
G02-03_C	Gebouw 2 (3 lagen)	8,7	25,5	23,2	22,8	32,8	-
G02-04_A	Gebouw 2 (3 lagen)	2,7	22,8	20,0	19,7	29,7	-
G02-04_B	Gebouw 2 (3 lagen)	5,7	23,2	20,4	20,1	30,1	-
G02-04_C	Gebouw 2 (3 lagen)	8,7	25,3	22,7	22,4	32,4	-
G02-05_A	Gebouw 2 (3 lagen)	2,7	21,1	18,8	18,4	28,4	-
G02-05_B	Gebouw 2 (3 lagen)	5,7	21,6	19,3	19,0	29,0	-
G02-05_C	Gebouw 2 (3 lagen)	8,7	24,6	22,5	22,2	32,2	-
G02-06_A	Gebouw 2 (3 lagen)	2,7	21,7	19,3	18,9	28,9	-
G02-06_B	Gebouw 2 (3 lagen)	5,7	22,0	19,7	19,4	29,4	-
G02-06_C	Gebouw 2 (3 lagen)	8,7	25,0	22,9	22,7	32,7	-
G02-07_A	Gebouw 2 (3 lagen)	2,7	22,7	20,1	19,7	29,7	-
G02-07_B	Gebouw 2 (3 lagen)	5,7	23,0	20,5	20,2	30,2	-
G02-07_C	Gebouw 2 (3 lagen)	8,7	25,7	23,5	23,2	33,2	-
G02-08_A	Gebouw 2 (3 lagen)	2,7	26,7	24,9	24,4	34,4	-
G02-08_B	Gebouw 2 (3 lagen)	5,7	27,3	25,6	25,1	35,1	-

				Variant minimale hoogtes			-
				Berekend			
Naam	Omschrijving	Hoogte	Dag	Avond	Nacht	Etmaal	**HW**
G02-08_C	Gebouw 2 (3 lagen)	8,7	27,6	25,9	25,4	35,4	-
G02-09_A	Gebouw 2 (3 lagen)	2,7	29,2	27,6	27,3	37,3	-
G02-09_B	Gebouw 2 (3 lagen)	5,7	30,4	28,7	28,4	38,4	-
G02-09_C	Gebouw 2 (3 lagen)	8,7	32,5	30,9	30,7	40,7	-
G02-10_A	Gebouw 2 (3 lagen)	2,7	30,0	28,4	28,2	38,2	-
G02-10_B	Gebouw 2 (3 lagen)	5,7	32,2	30,5	30,3	40,3	-
G02-10_C	Gebouw 2 (3 lagen)	8,7	36,5	34,5	34,3	44,3	-
G02-11_A	Gebouw 2 (3 lagen)	2,7	29,5	27,7	27,4	37,4	-
G02-11_B	Gebouw 2 (3 lagen)	5,7	32,4	30,7	30,3	40,3	-
G02-11_C	Gebouw 2 (3 lagen)	8,7	34,4	32,5	32,2	42,2	-
G02-12_A	Gebouw 2 (3 lagen)	2,7	28,1	26,6	26,3	36,3	-
G02-12_B	Gebouw 2 (3 lagen)	5,7	29,8	28,2	27,9	37,9	-
G02-12_C	Gebouw 2 (3 lagen)	8,7	24,0	22,3	21,9	31,9	-
G02-13_A	Gebouw 2 (6 lagen)	2,7	34,5	32,6	32,4	42,4	-
G02-13_B	Gebouw 2 (6 lagen)	5,7	36,0	34,1	33,9	43,9	-
G02-13_C	Gebouw 2 (6 lagen)	8,7	36,0	34,0	33,8	43,8	-
G02-13_D	Gebouw 2 (6 lagen)	11,7	36,5	34,4	34,2	44,2	-
G02-13_E	Gebouw 2 (6 lagen)	14,7	38,9	36,1	35,8	45,8	-
G02-13_F	Gebouw 2 (6 lagen)	17,7	39,1	36,3	36,0	46,0	-
G02-14_A	Gebouw 2 (3 lagen)	2,7	29,5	27,6	27,2	37,2	-
G02-14_B	Gebouw 2 (3 lagen)	5,7	31,3	29,2	28,9	38,9	-
G02-14_C	Gebouw 2 (3 lagen)	8,7	33,2	30,8	30,5	40,5	-
G03-01_A	Gebouw 3 (5 lagen)	2,7	36,7	33,3	32,6	42,6	-
G03-01_B	Gebouw 3 (5 lagen)	5,7	36,6	33,3	32,5	42,5	-
G03-01_C	Gebouw 3 (5 lagen)	8,7	36,8	33,5	32,8	42,8	-
G03-01_D	Gebouw 3 (5 lagen)	11,7	37,0	33,8	33,1	43,1	-
G03-01_E	Gebouw 3 (5 lagen)	14,7	38,6	36,0	35,4	45,4	-
G03-02_A	Gebouw 3 (5 lagen)	2,7	30,7	28,0	27,1	37,1	-
G03-02_B	Gebouw 3 (5 lagen)	5,7	30,7	27,9	27,0	37,0	-
G03-02_C	Gebouw 3 (5 lagen)	8,7	31,0	28,2	27,4	37,4	-
G03-02_D	Gebouw 3 (5 lagen)	11,7	31,4	28,7	27,9	37,9	-
G03-02_E	Gebouw 3 (5 lagen)	14,7	35,9	33,9	33,3	43,3	-
G03-03_A	Gebouw 3 (5 lagen)	2,7	29,6	26,7	26,0	36,0	-
G03-03_B	Gebouw 3 (5 lagen)	5,7	29,6	26,5	25,8	35,8	-
G03-03_C	Gebouw 3 (5 lagen)	8,7	29,7	26,9	26,2	36,2	-
G03-03_D	Gebouw 3 (5 lagen)	11,7	30,0	27,4	26,7	36,7	-
G03-03_E	Gebouw 3 (5 lagen)	14,7	35,4	33,4	32,8	42,8	-
G03-04_A	Gebouw 3 (5 lagen)	2,7	31,1	27,5	26,9	36,9	-
G03-04_B	Gebouw 3 (5 lagen)	5,7	30,1	27,1	26,7	36,7	-
G03-04_C	Gebouw 3 (5 lagen)	8,7	30,1	27,3	26,8	36,8	-
G03-04_D	Gebouw 3 (5 lagen)	11,7	30,5	27,7	27,3	37,3	-
G03-04_E	Gebouw 3 (5 lagen)	14,7	33,7	31,4	30,9	40,9	-
G03-05_A	Gebouw 3 (5 lagen)	2,7	29,6	27,0	26,5	36,5	-
G03-05_B	Gebouw 3 (5 lagen)	5,7	29,8	27,2	26,8	36,8	-
G03-05_C	Gebouw 3 (5 lagen)	8,7	30,0	27,3	27,0	37,0	-
G03-05_D	Gebouw 3 (5 lagen)	11,7	31,1	28,6	28,0	38,0	-
G03-05_E	Gebouw 3 (5 lagen)	14,7	33,5	31,4	30,9	40,9	-
G03-06_A	Gebouw 3 (5 lagen)	2,7	23,7	21,2	20,7	30,7	-
G03-06_B	Gebouw 3 (5 lagen)	5,7	24,0	21,6	21,2	31,2	-
G03-06_C	Gebouw 3 (5 lagen)	8,7	24,9	22,6	22,2	32,2	-
G03-06_D	Gebouw 3 (5 lagen)	11,7	27,5	24,9	24,5	34,5	-
G03-06_E	Gebouw 3 (5 lagen)	14,7	33,1	31,1	30,6	40,6	-
G03-07_A	Gebouw 3 (5 lagen)	2,7	26,6	23,7	23,2	33,2	-
G03-07_B	Gebouw 3 (5 lagen)	5,7	26,8	23,8	23,3	33,3	-
G03-07_C	Gebouw 3 (5 lagen)	8,7	27,7	24,7	24,3	34,3	-
G03-07_D	Gebouw 3 (5 lagen)	11,7	28,1	25,5	25,1	35,1	-
G03-07_E	Gebouw 3 (5 lagen)	14,7	34,1	31,8	31,3	41,3	-
G03-08_A	Gebouw 3 (5 lagen)	2,7	35,5	33,7	32,7	42,7	-
G03-08_B	Gebouw 3 (5 lagen)	5,7	35,9	33,9	32,9	42,9	-

				Variant minimale hoogtes			-
				Berekend			
Naam	Omschrijving	Hoogte	Dag	Avond	Nacht	Etmaal	**HW**
G03-08_C	Gebouw 3 (5 lagen)	8,7	36,2	34,3	33,3	43,3	-
G03-08_D	Gebouw 3 (5 lagen)	11,7	37,0	35,0	34,2	44,2	-
G03-08_E	Gebouw 3 (5 lagen)	14,7	41,0	38,4	37,8	47,8	-
G03-09_A	Gebouw 3 (5 lagen)	2,7	36,9	35,3	34,5	44,5	-
G03-09_B	Gebouw 3 (5 lagen)	5,7	37,1	35,5	34,7	44,7	-
G03-09_C	Gebouw 3 (5 lagen)	8,7	37,3	35,7	35,0	45,0	-
G03-09_D	Gebouw 3 (5 lagen)	11,7	37,9	36,2	35,5	45,5	-
G03-09_E	Gebouw 3 (5 lagen)	14,7	40,8	38,4	37,8	47,8	-
G03-10_A	Gebouw 3 (5 lagen)	2,7	38,7	37,0	36,4	46,4	-
G03-10_B	Gebouw 3 (5 lagen)	5,7	38,9	37,2	36,6	46,6	-
G03-10_C	Gebouw 3 (5 lagen)	8,7	39,2	37,5	36,9	46,9	-
G03-10_D	Gebouw 3 (5 lagen)	11,7	39,7	38,0	37,4	47,4	-
G03-10_E	Gebouw 3 (5 lagen)	14,7	41,0	38,9	38,4	48,4	-
G03-11_A	Gebouw 3 (5 lagen)	2,7	39,8	38,0	37,5	47,5	-
G03-11_B	Gebouw 3 (5 lagen)	5,7	40,0	38,2	37,6	47,6	-
G03-11_C	Gebouw 3 (5 lagen)	8,7	40,3	38,5	37,9	47,9	-
G03-11_D	Gebouw 3 (5 lagen)	11,7	40,6	38,7	38,2	48,2	-
G03-11_E	Gebouw 3 (5 lagen)	14,7	41,1	39,2	38,7	48,7	-
G03-12_A	Gebouw 3 (5 lagen)	2,7	41,2	38,8	38,3	48,3	-
G03-12_B	Gebouw 3 (5 lagen)	5,7	41,4	39,0	38,5	48,5	-
G03-12_C	Gebouw 3 (5 lagen)	8,7	41,6	39,3	38,8	48,8	-
G03-12_D	Gebouw 3 (5 lagen)	11,7	41,8	39,6	39,0	49,0	-
G03-12_E	Gebouw 3 (5 lagen)	14,7	42,2	39,9	39,4	49,4	-
G04-01_A	Gebouw 4 (5 lagen)	2,7	30,8	29,1	28,4	38,4	-
G04-01_B	Gebouw 4 (5 lagen)	5,7	30,4	28,9	28,2	38,2	-
G04-01_C	Gebouw 4 (5 lagen)	8,7	29,9	28,6	27,8	37,8	-
G04-01_D	Gebouw 4 (5 lagen)	11,7	30,4	29,1	28,3	38,3	-
G04-01_E	Gebouw 4 (5 lagen)	14,7	34,0	32,4	31,8	41,8	-
G04-02_A	Gebouw 4 (5 lagen)	2,7	28,6	27,4	26,9	36,9	-
G04-02_B	Gebouw 4 (5 lagen)	5,7	28,4	27,3	26,8	36,8	-
G04-02_C	Gebouw 4 (5 lagen)	8,7	26,5	25,0	24,2	34,2	-
G04-02_D	Gebouw 4 (5 lagen)	11,7	27,2	25,7	24,9	34,9	-
G04-02_E	Gebouw 4 (5 lagen)	14,7	32,7	31,0	30,4	40,4	-
G04-03_A	Gebouw 4 (5 lagen)	2,7	26,1	23,8	23,0	33,0	-
G04-03_B	Gebouw 4 (5 lagen)	5,7	25,7	23,4	22,6	32,5	-
G04-03_C	Gebouw 4 (5 lagen)	8,7	25,3	23,5	22,8	32,8	-
G04-03_D	Gebouw 4 (5 lagen)	11,7	26,0	24,3	23,6	33,6	-
G04-03_E	Gebouw 4 (5 lagen)	14,7	32,1	30,4	29,9	39,9	-
G04-04_A	Gebouw 4 (5 lagen)	2,7	26,6	24,6	24,2	34,2	-
G04-04_B	Gebouw 4 (5 lagen)	5,7	24,0	22,1	21,4	31,4	-
G04-04_C	Gebouw 4 (5 lagen)	8,7	24,2	22,5	21,9	31,9	-
G04-04_D	Gebouw 4 (5 lagen)	11,7	25,1	23,4	22,8	32,8	-
G04-04_E	Gebouw 4 (5 lagen)	14,7	31,8	30,1	29,6	39,6	-
G04-05_A	Gebouw 4 (5 lagen)	2,7	27,2	25,6	25,1	35,1	-
G04-05_B	Gebouw 4 (5 lagen)	5,7	23,8	21,7	21,1	31,1	-
G04-05_C	Gebouw 4 (5 lagen)	8,7	23,5	21,8	21,3	31,3	-
G04-05_D	Gebouw 4 (5 lagen)	11,7	24,5	22,8	22,2	32,2	-
G04-05_E	Gebouw 4 (5 lagen)	14,7	31,6	29,8	29,3	39,3	-
G04-06_A	Gebouw 4 (5 lagen)	2,7	27,6	25,2	24,8	34,8	-
G04-06_B	Gebouw 4 (5 lagen)	5,7	24,9	22,4	22,0	32,0	-
G04-06_C	Gebouw 4 (5 lagen)	8,7	23,1	21,1	20,6	30,6	-
G04-06_D	Gebouw 4 (5 lagen)	11,7	24,1	22,3	21,9	31,9	-
G04-06_E	Gebouw 4 (5 lagen)	14,7	31,4	29,6	29,2	39,2	-
G04-07_A	Gebouw 4 (5 lagen)	2,7	23,9	21,9	21,6	31,6	-
G04-07_B	Gebouw 4 (5 lagen)	5,7	23,1	21,1	20,7	30,7	-
G04-07_C	Gebouw 4 (5 lagen)	8,7	23,0	20,9	20,6	30,6	-
G04-07_D	Gebouw 4 (5 lagen)	11,7	23,9	22,1	21,7	31,7	-
G04-07_E	Gebouw 4 (5 lagen)	14,7	31,2	29,4	29,0	39,0	-
G04-08_A	Gebouw 4 (5 lagen)	2,7	22,1	19,5	19,1	29,1	-

				Variant minimale hoogtes			-
				Berekend			
Naam	Omschrijving	Hoogte	Dag	Avond	Nacht	Etmaal	**HW**
G04-08_B	Gebouw 4 (5 lagen)	5,7	22,1	19,5	19,1	29,1	-
G04-08_C	Gebouw 4 (5 lagen)	8,7	22,5	20,1	19,8	29,8	-
G04-08_D	Gebouw 4 (5 lagen)	11,7	23,4	21,2	20,8	30,8	-
G04-08_E	Gebouw 4 (5 lagen)	14,7	30,1	28,0	27,7	37,7	-
G04-09_A	Gebouw 4 (5 lagen)	2,7	29,3	27,3	26,9	37,0	-
G04-09_B	Gebouw 4 (5 lagen)	5,7	29,6	27,7	27,3	37,3	-
G04-09_C	Gebouw 4 (5 lagen)	8,7	30,7	28,8	28,3	38,3	-
G04-09_D	Gebouw 4 (5 lagen)	11,7	33,7	31,7	31,3	41,3	-
G04-09_E	Gebouw 4 (5 lagen)	14,7	40,1	37,5	37,0	47,0	-
G04-10_A	Gebouw 4 (5 lagen)	2,7	27,4	25,6	25,2	35,2	-
G04-10_B	Gebouw 4 (5 lagen)	5,7	28,0	26,1	25,7	35,7	-
G04-10_C	Gebouw 4 (5 lagen)	8,7	29,1	27,2	26,8	36,8	-
G04-10_D	Gebouw 4 (5 lagen)	11,7	32,1	30,1	29,6	39,6	-
G04-10_E	Gebouw 4 (5 lagen)	14,7	40,1	37,5	37,0	47,0	-
G04-11_A	Gebouw 4 (5 lagen)	2,7	27,5	25,0	24,5	34,5	-
G04-11_B	Gebouw 4 (5 lagen)	5,7	27,8	25,3	24,9	34,9	-
G04-11_C	Gebouw 4 (5 lagen)	8,7	28,8	26,4	25,9	36,0	-
G04-11_D	Gebouw 4 (5 lagen)	11,7	31,4	29,1	28,6	38,6	-
G04-11_E	Gebouw 4 (5 lagen)	14,7	40,0	37,4	36,9	46,9	-
G04-12_A	Gebouw 4 (5 lagen)	2,7	30,7	28,9	28,5	38,5	-
G04-12_B	Gebouw 4 (5 lagen)	5,7	31,2	29,4	29,1	39,1	-
G04-12_C	Gebouw 4 (5 lagen)	8,7	32,4	30,6	30,2	40,2	-
G04-12_D	Gebouw 4 (5 lagen)	11,7	36,0	34,0	33,6	43,6	-
G04-12_E	Gebouw 4 (5 lagen)	14,7	40,2	37,7	37,2	47,2	-
G04-13_A	Gebouw 4 (5 lagen)	2,7	32,5	30,6	28,6	38,6	-
G04-13_B	Gebouw 4 (5 lagen)	5,7	32,9	31,0	29,1	39,1	-
G04-13_C	Gebouw 4 (5 lagen)	8,7	33,8	32,0	30,4	40,4	-
G04-13_D	Gebouw 4 (5 lagen)	11,7	36,4	34,8	33,8	43,8	-
G04-13_E	Gebouw 4 (5 lagen)	14,7	40,6	38,2	37,7	47,7	-
G04-14_A	Gebouw 4 (5 lagen)	2,7	33,1	31,5	29,7	39,7	-
G04-14_B	Gebouw 4 (5 lagen)	5,7	33,4	31,8	30,0	40,0	-
G04-14_C	Gebouw 4 (5 lagen)	8,7	34,2	32,7	31,1	41,1	-
G04-14_D	Gebouw 4 (5 lagen)	11,7	36,6	35,1	33,9	43,9	-
G04-14_E	Gebouw 4 (5 lagen)	14,7	40,8	38,5	38,0	48,0	-
G04-15_A	Gebouw 4 (5 lagen)	2,7	34,6	33,1	31,9	41,9	-
G04-15_B	Gebouw 4 (5 lagen)	5,7	34,8	33,4	32,2	42,2	-
G04-15_C	Gebouw 4 (5 lagen)	8,7	35,4	34,0	32,9	42,9	-
G04-15_D	Gebouw 4 (5 lagen)	11,7	37,5	36,0	35,0	45,0	-
G04-15_E	Gebouw 4 (5 lagen)	14,7	41,0	38,8	38,3	48,3	-
G04-16_A	Gebouw 4 (5 lagen)	2,7	38,5	36,9	36,2	46,2	-
G04-16_B	Gebouw 4 (5 lagen)	5,7	38,5	36,9	36,3	46,3	-
G04-16_C	Gebouw 4 (5 lagen)	8,7	38,7	37,1	36,5	46,5	-
G04-16_D	Gebouw 4 (5 lagen)	11,7	39,1	37,5	36,9	46,9	-
G04-16_E	Gebouw 4 (5 lagen)	14,7	41,3	39,1	38,6	48,6	-
G05-01_A	Gebouw 5 (6 lagen)	2,7	41,7	39,5	38,9	48,9	-
G05-01_B	Gebouw 5 (6 lagen)	5,7	42,3	40,1	39,5	49,5	-
G05-01_C	Gebouw 5 (6 lagen)	8,7	42,7	40,5	40,0	50,0	-
G05-01_D	Gebouw 5 (6 lagen)	11,7	43,1	40,9	40,4	50,4	51
G05-01_E	Gebouw 5 (6 lagen)	14,7	43,4	41,3	40,8	50,8	51
G05-01_F	Gebouw 5 (6 lagen)	17,7	43,9	41,7	41,2	51,2	51
G05-02_A	Gebouw 5 (6 lagen)	2,7	42,0	39,5	38,9	48,9	-
G05-02_B	Gebouw 5 (6 lagen)	5,7	42,6	40,1	39,6	49,6	-
G05-02_C	Gebouw 5 (6 lagen)	8,7	43,0	40,6	40,1	50,1	-
G05-02_D	Gebouw 5 (6 lagen)	11,7	43,3	41,0	40,5	50,5	51
G05-02_E	Gebouw 5 (6 lagen)	14,7	43,7	41,4	40,9	50,9	51
G05-02_F	Gebouw 5 (6 lagen)	17,7	44,0	41,8	41,3	51,3	51
G05-03_A	Gebouw 5 (6 lagen)	2,7	42,2	39,6	39,0	49,0	-
G05-03_B	Gebouw 5 (6 lagen)	5,7	42,8	40,3	39,7	49,7	-
G05-03_C	Gebouw 5 (6 lagen)	8,7	43,2	40,7	40,2	50,2	-

				Variant minimale hoogtes			-
				Berekend			
Naam	Omschrijving	Hoogte	Dag	Avond	Nacht	Etmaal	**HW**
G05-03_D	Gebouw 5 (6 lagen)	11,7	43,5	41,0	40,5	50,5	51
G05-03_E	Gebouw 5 (6 lagen)	14,7	43,9	41,4	40,9	50,9	51
G05-03_F	Gebouw 5 (6 lagen)	17,7	44,6	41,8	41,3	51,3	51
G05-04_A	Gebouw 5 (6 lagen)	2,7	40,6	38,5	38,1	48,1	-
G05-04_B	Gebouw 5 (6 lagen)	5,7	41,1	39,0	38,6	48,6	-
G05-04_C	Gebouw 5 (6 lagen)	8,7	41,4	39,4	39,0	49,0	-
G05-04_D	Gebouw 5 (6 lagen)	11,7	41,8	39,8	39,3	49,3	-
G05-04_E	Gebouw 5 (6 lagen)	14,7	42,5	40,1	39,7	49,7	-
G05-04_F	Gebouw 5 (6 lagen)	17,7	43,6	41,3	40,9	50,9	51
G05-05_A	Gebouw 5 (6 lagen)	2,7	27,3	25,1	24,4	34,4	-
G05-05_B	Gebouw 5 (6 lagen)	5,7	26,4	23,7	23,2	33,2	-
G05-05_C	Gebouw 5 (6 lagen)	8,7	26,2	23,4	23,0	33,0	-
G05-05_D	Gebouw 5 (6 lagen)	11,7	26,9	24,0	23,6	33,6	-
G05-05_E	Gebouw 5 (6 lagen)	14,7	27,8	25,2	24,8	34,8	-
G05-05_F	Gebouw 5 (6 lagen)	17,7	35,8	33,3	32,9	42,9	-
G05-06_A	Gebouw 5 (6 lagen)	2,7	30,4	28,6	28,1	38,1	-
G05-06_B	Gebouw 5 (6 lagen)	5,7	24,6	22,1	21,6	31,6	-
G05-06_C	Gebouw 5 (6 lagen)	8,7	24,9	22,4	22,0	32,0	-
G05-06_D	Gebouw 5 (6 lagen)	11,7	25,0	22,8	22,3	32,3	-
G05-06_E	Gebouw 5 (6 lagen)	14,7	26,0	24,0	23,6	33,6	-
G05-06_F	Gebouw 5 (6 lagen)	17,7	34,9	32,9	32,4	42,4	-
G05-07_A	Gebouw 5 (6 lagen)	2,7	26,3	24,2	23,3	33,3	-
G05-07_B	Gebouw 5 (6 lagen)	5,7	25,3	23,1	22,1	32,1	-
G05-07_C	Gebouw 5 (6 lagen)	8,7	25,9	23,9	22,7	32,7	-
G05-07_D	Gebouw 5 (6 lagen)	11,7	24,7	22,5	22,1	32,1	-
G05-07_E	Gebouw 5 (6 lagen)	14,7	25,8	23,9	23,4	33,4	-
G05-07_F	Gebouw 5 (6 lagen)	17,7	35,0	33,1	32,7	42,7	-
G05-08_A	Gebouw 5 (6 lagen)	2,7	33,6	31,4	30,1	40,1	-
G05-08_B	Gebouw 5 (6 lagen)	5,7	33,8	31,6	30,3	40,3	-
G05-08_C	Gebouw 5 (6 lagen)	8,7	34,0	31,8	30,6	40,6	-
G05-08_D	Gebouw 5 (6 lagen)	11,7	34,0	31,7	30,4	40,4	-
G05-08_E	Gebouw 5 (6 lagen)	14,7	34,3	32,0	31,0	41,0	-
G05-08_F	Gebouw 5 (6 lagen)	17,7	38,3	36,4	35,7	45,7	-
G06-01_A	Gebouw 6 (5 lagen)	2,7	32,7	29,8	28,9	38,9	-
G06-01_B	Gebouw 6 (5 lagen)	5,7	32,4	29,6	28,6	38,6	-
G06-01_C	Gebouw 6 (5 lagen)	8,7	32,5	29,6	28,6	38,6	-
G06-01_D	Gebouw 6 (5 lagen)	11,7	32,9	30,1	29,1	39,1	-
G06-01_E	Gebouw 6 (5 lagen)	14,7	33,7	31,3	30,5	40,5	-
G06-02_A	Gebouw 6 (5 lagen)	2,7	31,4	27,9	26,6	36,6	-
G06-02_B	Gebouw 6 (5 lagen)	5,7	31,4	27,9	26,8	36,8	-
G06-02_C	Gebouw 6 (5 lagen)	8,7	31,6	28,3	27,1	37,1	-
G06-02_D	Gebouw 6 (5 lagen)	11,7	32,2	29,1	28,1	38,1	-
G06-02_E	Gebouw 6 (5 lagen)	14,7	34,8	32,2	31,4	41,4	-
G06-03_A	Gebouw 6 (5 lagen)	2,7	34,3	28,7	27,2	37,2	-
G06-03_B	Gebouw 6 (5 lagen)	5,7	34,2	28,6	27,3	37,3	-
G06-03_C	Gebouw 6 (5 lagen)	8,7	34,6	29,5	28,4	38,4	-
G06-03_D	Gebouw 6 (5 lagen)	11,7	34,8	29,9	28,8	38,8	-
G06-03_E	Gebouw 6 (5 lagen)	14,7	36,6	32,9	32,1	42,1	-
G06-04_A	Gebouw 6 (5 lagen)	2,7	30,9	27,9	26,6	36,6	-
G06-04_B	Gebouw 6 (5 lagen)	5,7	30,8	27,6	26,6	36,5	-
G06-04_C	Gebouw 6 (5 lagen)	8,7	31,7	28,6	27,7	37,7	-
G06-04_D	Gebouw 6 (5 lagen)	11,7	32,6	29,3	28,5	38,5	-
G06-04_E	Gebouw 6 (5 lagen)	14,7	36,4	33,1	32,4	42,4	-
G06-05_A	Gebouw 6 (5 lagen)	2,7	27,7	25,7	25,2	35,2	-
G06-05_B	Gebouw 6 (5 lagen)	5,7	27,9	25,8	25,2	35,2	-
G06-05_C	Gebouw 6 (5 lagen)	8,7	28,9	27,1	26,5	36,5	-
G06-05_D	Gebouw 6 (5 lagen)	11,7	30,7	28,9	28,4	38,4	-
G06-05_E	Gebouw 6 (5 lagen)	14,7	32,3	30,0	29,6	39,6	-
G06-06_A	Gebouw 6 (5 lagen)	2,7	30,2	27,5	27,1	37,1	-

				Variant minimale hoogtes			-
				Berekend			
Naam	Omschrijving	Hoogte	Dag	Avond	Nacht	Etmaal	**HW**
G06-06_B	Gebouw 6 (5 lagen)	5,7	32,0	29,0	28,6	38,6	-
G06-06_C	Gebouw 6 (5 lagen)	8,7	35,1	28,9	28,3	38,3	-
G06-06_D	Gebouw 6 (5 lagen)	11,7	35,9	30,8	30,3	40,3	-
G06-06_E	Gebouw 6 (5 lagen)	14,7	38,6	35,4	35,0	45,0	-
G06-07_A	Gebouw 6 (5 lagen)	2,7	30,4	27,8	27,3	37,3	-
G06-07_B	Gebouw 6 (5 lagen)	5,7	31,5	28,3	27,9	37,9	-
G06-07_C	Gebouw 6 (5 lagen)	8,7	33,7	30,0	29,5	39,5	-
G06-07_D	Gebouw 6 (5 lagen)	11,7	35,1	31,8	31,4	41,4	-
G06-07_E	Gebouw 6 (5 lagen)	14,7	38,5	35,2	34,8	44,8	-
G06-08_A	Gebouw 6 (6 lagen)	2,7	29,9	28,0	27,5	37,5	-
G06-08_B	Gebouw 6 (6 lagen)	5,7	31,1	29,5	29,1	39,1	-
G06-08_C	Gebouw 6 (6 lagen)	8,7	31,3	29,1	28,6	38,6	-
G06-08_D	Gebouw 6 (6 lagen)	11,7	33,1	31,1	30,6	40,6	-
G06-08_E	Gebouw 6 (6 lagen)	14,7	35,7	33,3	32,9	42,9	-
G06-09_A	Gebouw 6 (5 lagen)	2,7	29,4	27,7	27,3	37,3	-
G06-09_B	Gebouw 6 (5 lagen)	5,7	29,7	28,0	27,6	37,6	-
G06-09_C	Gebouw 6 (5 lagen)	8,7	30,5	28,7	28,2	38,2	-
G06-09_D	Gebouw 6 (5 lagen)	11,7	32,6	30,9	30,4	40,4	-
G06-09_E	Gebouw 6 (5 lagen)	14,7	34,0	31,8	31,4	41,4	-
G06-10_A	Gebouw 6 (5 lagen)	2,7	27,9	26,0	25,4	35,4	-
G06-10_B	Gebouw 6 (5 lagen)	5,7	28,1	26,2	25,7	35,7	-
G06-10_C	Gebouw 6 (5 lagen)	8,7	29,2	27,5	26,9	37,0	-
G06-10_D	Gebouw 6 (5 lagen)	11,7	31,4	29,7	29,2	39,2	-
G06-10_E	Gebouw 6 (5 lagen)	14,7	31,4	29,4	28,9	39,0	-
G07-01_A	Gebouw 7 (5 lagen)	2,7	33,6	30,8	30,4	40,4	-
G07-01_B	Gebouw 7 (5 lagen)	5,7	33,7	30,9	30,5	40,5	-
G07-01_C	Gebouw 7 (5 lagen)	8,7	34,1	31,4	30,9	41,0	-
G07-01_D	Gebouw 7 (5 lagen)	11,7	33,3	30,7	30,1	40,1	-
G07-01_E	Gebouw 7 (5 lagen)	14,7	36,2	34,4	33,8	43,8	-
G07-02_A	Gebouw 7 (5 lagen)	2,7	33,8	31,2	30,7	40,7	-
G07-02_B	Gebouw 7 (5 lagen)	5,7	34,1	31,4	31,0	41,0	-
G07-02_C	Gebouw 7 (5 lagen)	8,7	34,4	31,8	31,4	41,4	-
G07-02_D	Gebouw 7 (5 lagen)	11,7	32,6	29,6	28,9	38,9	-
G07-02_E	Gebouw 7 (5 lagen)	14,7	34,5	32,4	31,7	41,7	-
G07-03_A	Gebouw 7 (5 lagen)	2,7	35,4	32,9	32,5	42,5	-
G07-03_B	Gebouw 7 (5 lagen)	5,7	35,5	33,1	32,6	42,6	-
G07-03_C	Gebouw 7 (5 lagen)	8,7	35,8	33,4	33,0	43,0	-
G07-03_D	Gebouw 7 (5 lagen)	11,7	32,5	29,6	28,9	39,0	-
G07-03_E	Gebouw 7 (5 lagen)	14,7	33,8	31,6	30,9	40,9	-
G07-04_A	Gebouw 7 (5 lagen)	2,7	34,3	32,0	31,5	41,5	-
G07-04_B	Gebouw 7 (5 lagen)	5,7	34,5	32,2	31,8	41,8	-
G07-04_C	Gebouw 7 (5 lagen)	8,7	34,6	32,4	31,9	41,9	-
G07-04_D	Gebouw 7 (5 lagen)	11,7	31,2	27,3	26,4	36,4	-
G07-04_E	Gebouw 7 (5 lagen)	14,7	33,4	31,1	30,4	40,4	-
G07-05_A	Gebouw 7 (5 lagen)	2,7	33,7	31,8	31,4	41,4	-
G07-05_B	Gebouw 7 (5 lagen)	5,7	33,9	32,0	31,6	41,6	-
G07-05_C	Gebouw 7 (5 lagen)	8,7	33,9	31,9	31,5	41,5	-
G07-05_D	Gebouw 7 (5 lagen)	11,7	33,5	29,0	28,2	38,2	-
G07-05_E	Gebouw 7 (5 lagen)	14,7	33,0	30,7	30,2	40,2	-
G07-06_A	Gebouw 7 (5 lagen)	2,7	24,1	21,2	20,9	30,9	-
G07-06_B	Gebouw 7 (5 lagen)	5,7	23,9	21,2	20,9	30,9	-
G07-06_C	Gebouw 7 (5 lagen)	8,7	23,1	21,0	20,7	30,7	-
G07-06_D	Gebouw 7 (5 lagen)	11,7	24,4	22,4	22,1	32,1	-
G07-06_E	Gebouw 7 (5 lagen)	14,7	30,3	28,3	27,9	37,9	-
G07-07_A	Gebouw 7 (5 lagen)	2,7	31,3	29,1	28,8	38,8	-
G07-07_B	Gebouw 7 (5 lagen)	5,7	33,9	31,6	31,3	41,3	-
G07-07_C	Gebouw 7 (5 lagen)	8,7	36,8	34,1	33,8	43,8	-
G07-07_D	Gebouw 7 (5 lagen)	11,7	39,1	36,3	35,9	45,9	-
G07-07_E	Gebouw 7 (5 lagen)	14,7	40,4	37,7	37,3	47,3	-

				Variant minimale hoogtes			-
				Berekend			
Naam	Omschrijving	Hoogte	Dag	Avond	Nacht	Etmaal	**HW**
G07-08_A	Gebouw 7 (5 lagen)	2,7	31,3	29,1	28,7	38,7	-
G07-08_B	Gebouw 7 (5 lagen)	5,7	33,9	31,7	31,4	41,4	-
G07-08_C	Gebouw 7 (5 lagen)	8,7	38,5	34,6	34,2	44,2	-
G07-08_D	Gebouw 7 (5 lagen)	11,7	39,9	36,6	36,2	46,2	-
G07-08_E	Gebouw 7 (5 lagen)	14,7	40,4	37,7	37,3	47,3	-
G07-09_A	Gebouw 7 (5 lagen)	2,7	29,6	27,6	27,2	37,2	-
G07-09_B	Gebouw 7 (5 lagen)	5,7	32,5	30,6	30,3	40,3	-
G07-09_C	Gebouw 7 (5 lagen)	8,7	37,1	33,7	33,3	43,3	-
G07-09_D	Gebouw 7 (5 lagen)	11,7	38,9	36,0	35,6	45,6	-
G07-09_E	Gebouw 7 (5 lagen)	14,7	40,5	37,7	37,2	47,2	-
G07-10_A	Gebouw 7 (5 lagen)	2,7	30,4	27,9	27,5	37,5	-
G07-10_B	Gebouw 7 (5 lagen)	5,7	33,1	30,1	29,8	39,8	-
G07-10_C	Gebouw 7 (5 lagen)	8,7	36,6	32,5	32,0	42,0	-
G07-10_D	Gebouw 7 (5 lagen)	11,7	38,8	35,8	35,3	45,3	-
G07-10_E	Gebouw 7 (5 lagen)	14,7	40,6	37,8	37,3	47,3	-
G07-11_A	Gebouw 7 (5 lagen)	2,7	30,3	28,1	27,7	37,7	-
G07-11_B	Gebouw 7 (5 lagen)	5,7	32,3	29,8	29,4	39,4	-
G07-11_C	Gebouw 7 (5 lagen)	8,7	36,3	31,7	31,0	41,0	-
G07-11_D	Gebouw 7 (5 lagen)	11,7	38,2	34,8	34,2	44,2	-
G07-11_E	Gebouw 7 (5 lagen)	14,7	40,0	37,2	36,7	46,7	-
G07-12_A	Gebouw 7 (5 lagen)	2,7	25,9	24,1	23,4	33,4	-
G07-12_B	Gebouw 7 (5 lagen)	5,7	26,3	24,6	24,0	34,0	-
G07-12_C	Gebouw 7 (5 lagen)	8,7	29,0	27,7	27,0	37,0	-
G07-12_D	Gebouw 7 (5 lagen)	11,7	31,4	30,3	29,4	39,4	-
G07-12_E	Gebouw 7 (5 lagen)	14,7	31,3	29,2	28,8	38,8	-
G07-13_A	Gebouw 7 (5 lagen)	2,7	32,3	29,9	29,5	39,5	-
G07-13_B	Gebouw 7 (5 lagen)	5,7	31,3	28,4	27,9	37,9	-
G07-13_C	Gebouw 7 (5 lagen)	8,7	36,4	31,6	30,9	40,9	-
G07-13_D	Gebouw 7 (5 lagen)	11,7	37,0	32,8	32,2	42,2	-
G07-13_E	Gebouw 7 (5 lagen)	14,7	40,5	37,7	37,2	47,2	-
G07-14_A	Gebouw 7 (5 lagen)	2,7	28,8	26,7	26,3	36,3	-
G07-14_B	Gebouw 7 (5 lagen)	5,7	30,3	27,7	27,3	37,3	-
G07-14_C	Gebouw 7 (5 lagen)	8,7	35,7	30,3	29,6	39,6	-
G07-14_D	Gebouw 7 (5 lagen)	11,7	36,8	32,4	31,8	41,8	-
G07-14_E	Gebouw 7 (5 lagen)	14,7	40,4	37,4	36,9	46,9	-
G08-01_A	Gebouw 8 (3 lagen)	2,7	31,4	29,8	29,5	39,5	-
G08-01_B	Gebouw 8 (3 lagen)	5,7	31,9	30,3	30,0	40,0	-
G08-01_C	Gebouw 8 (3 lagen)	8,7	32,3	30,4	30,1	40,1	-
G08-02_A	Gebouw 8 (3 lagen)	2,7	26,4	24,4	22,9	32,9	-
G08-02_B	Gebouw 8 (3 lagen)	5,7	27,0	24,6	23,2	33,2	-
G08-02_C	Gebouw 8 (3 lagen)	8,7	30,4	28,7	28,3	38,3	-
G08-03_A	Gebouw 8 (3 lagen)	2,7	38,4	36,5	36,2	46,2	-
G08-03_B	Gebouw 8 (3 lagen)	5,7	38,4	36,5	36,2	46,2	-
G08-03_C	Gebouw 8 (3 lagen)	8,7	38,6	36,7	36,4	46,4	-
G08-04_A	Gebouw 8 (3 lagen)	2,7	32,3	29,9	29,3	39,3	-
G08-04_B	Gebouw 8 (3 lagen)	5,7	32,2	29,8	29,2	39,2	-
G08-04_C	Gebouw 8 (3 lagen)	8,7	31,7	29,3	28,7	38,7	-
G09-01_A	Gebouw 9 (3 lagen)	2,7	29,7	28,0	27,6	37,6	-
G09-01_B	Gebouw 9 (3 lagen)	5,7	30,0	28,2	27,8	37,8	-
G09-01_C	Gebouw 9 (3 lagen)	8,7	32,4	30,4	30,1	40,1	-
G09-02_A	Gebouw 9 (3 lagen)	2,7	26,8	25,3	24,5	34,5	-
G09-02_B	Gebouw 9 (3 lagen)	5,7	27,2	25,5	24,7	34,7	-
G09-02_C	Gebouw 9 (3 lagen)	8,7	29,1	27,6	27,3	37,3	-
G09-03_A	Gebouw 9 (3 lagen)	2,7	28,3	26,8	25,8	35,8	-
G09-03_B	Gebouw 9 (3 lagen)	5,7	27,9	26,4	25,4	35,4	-
G09-03_C	Gebouw 9 (3 lagen)	8,7	28,5	27,1	26,3	36,3	-
G09-04_A	Gebouw 9 (3 lagen)	2,7	35,7	34,0	33,7	43,7	-
G09-04_B	Gebouw 9 (3 lagen)	5,7	35,8	34,0	33,8	43,8	-
G09-04_C	Gebouw 9 (3 lagen)	8,7	36,0	34,2	33,9	43,9	-

				Variant minimale hoogtes			-
				Berekend			
Naam	Omschrijving	Hoogte	Dag	Avond	Nacht	Etmaal	**HW**
G10-01_A	Gebouw 10 (3 lagen)	2,7	39,6	37,7	37,3	47,3	-
G10-01_B	Gebouw 10 (3 lagen)	5,7	39,7	37,8	37,4	47,4	-
G10-01_C	Gebouw 10 (3 lagen)	8,7	40,1	38,1	37,7	47,7	-
G10-02_A	Gebouw 10 (3 lagen)	2,7	38,3	36,6	36,1	46,1	-
G10-02_B	Gebouw 10 (3 lagen)	5,7	38,6	36,7	36,3	46,3	-
G10-02_C	Gebouw 10 (3 lagen)	8,7	39,2	37,1	36,7	46,7	-
G10-03_A	Gebouw 10 (3 lagen)	2,7	37,3	35,7	35,3	45,3	-
G10-03_B	Gebouw 10 (3 lagen)	5,7	37,5	35,9	35,4	45,4	-
G10-03_C	Gebouw 10 (3 lagen)	8,7	39,3	36,7	36,2	46,2	-
G10-04_A	Gebouw 10 (3 lagen)	2,7	32,1	30,0	29,6	39,5	-
G10-04_B	Gebouw 10 (3 lagen)	5,7	33,8	31,0	30,6	40,5	-
G10-04_C	Gebouw 10 (3 lagen)	8,7	32,6	30,2	29,8	39,8	-
G10-05_A	Gebouw 10 (3 lagen)	2,7	29,8	27,2	26,8	36,8	-
G10-05_B	Gebouw 10 (3 lagen)	5,7	31,9	29,0	28,5	38,5	-
G10-05_C	Gebouw 10 (3 lagen)	8,7	33,6	30,5	30,1	40,1	-
G10-06_A	Gebouw 10 (3 lagen)	2,7	32,2	30,0	29,6	39,6	-
G10-06_B	Gebouw 10 (3 lagen)	5,7	32,8	30,5	30,1	40,1	-
G10-06_C	Gebouw 10 (3 lagen)	8,7	34,0	30,8	30,5	40,5	-
G10-07_A	Gebouw 10 (3 lagen)	2,7	29,8	27,9	27,4	37,5	-
G10-07_B	Gebouw 10 (3 lagen)	5,7	32,0	29,6	29,3	39,3	-
G10-07_C	Gebouw 10 (3 lagen)	8,7	37,4	34,0	33,6	43,6	-
G10-08_A	Gebouw 10 (3 lagen)	2,7	27,1	24,6	24,0	34,0	-
G10-08_B	Gebouw 10 (3 lagen)	5,7	27,9	25,6	24,9	35,0	-
G10-08_C	Gebouw 10 (3 lagen)	8,7	34,7	32,5	32,1	42,1	-
G10-09_A	Gebouw 10 (3 lagen)	2,7	27,2	23,9	23,3	33,3	-
G10-09_B	Gebouw 10 (3 lagen)	5,7	27,9	24,7	24,0	34,0	-
G10-09_C	Gebouw 10 (3 lagen)	8,7	34,1	31,8	31,5	41,5	-
G10-10_A	Gebouw 10 (3 lagen)	2,7	25,9	23,4	22,9	32,9	-
G10-10_B	Gebouw 10 (3 lagen)	5,7	26,0	23,4	22,8	32,8	-
G10-10_C	Gebouw 10 (3 lagen)	8,7	32,4	30,1	29,7	39,7	-
G10-11_A	Gebouw 10 (3 lagen)	2,7	30,1	28,1	27,6	37,6	-
G10-11_B	Gebouw 10 (3 lagen)	5,7	29,8	27,8	27,3	37,3	-
G10-11_C	Gebouw 10 (3 lagen)	8,7	30,3	28,3	27,8	37,8	-
G11-01_A	Gebouw 11 (3 lagen)	2,7	33,4	31,2	30,8	40,8	-
G11-01_B	Gebouw 11 (3 lagen)	5,7	31,6	28,9	28,4	38,4	-
G11-01_C	Gebouw 11 (3 lagen)	8,7	34,1	31,5	31,1	41,1	-
G11-02_A	Gebouw 11 (3 lagen)	2,7	29,2	27,5	27,1	37,1	-
G11-02_B	Gebouw 11 (3 lagen)	5,7	24,4	21,6	21,1	31,1	-
G11-02_C	Gebouw 11 (3 lagen)	8,7	31,1	28,5	28,0	38,0	-
G11-03_A	Gebouw 11 (3 lagen)	2,7	26,1	24,4	23,5	33,5	-
G11-03_B	Gebouw 11 (3 lagen)	5,7	25,2	22,8	22,2	32,2	-
G11-03_C	Gebouw 11 (3 lagen)	8,7	34,2	31,9	31,4	41,5	-
G11-04_A	Gebouw 11 (3 lagen)	2,7	28,5	25,3	24,6	34,6	-
G11-04_B	Gebouw 11 (3 lagen)	5,7	31,1	26,8	26,1	36,1	-
G11-04_C	Gebouw 11 (3 lagen)	8,7	36,1	32,1	31,6	41,5	-
G11-05_A	Gebouw 11 (3 lagen)	2,7	26,8	24,4	23,8	33,8	-
G11-05_B	Gebouw 11 (3 lagen)	5,7	28,6	25,7	25,1	35,1	-
G11-05_C	Gebouw 11 (3 lagen)	8,7	33,4	31,1	30,6	40,6	-
G11-06_A	Gebouw 11 (3 lagen)	2,7	26,8	24,0	23,6	33,6	-
G11-06_B	Gebouw 11 (3 lagen)	5,7	27,4	24,6	24,2	34,2	-
G11-06_C	Gebouw 11 (3 lagen)	8,7	31,3	28,7	28,4	38,4	-
G11-07_A	Gebouw 11 (3 lagen)	2,7	34,1	32,3	31,8	41,8	-
G11-07_B	Gebouw 11 (3 lagen)	5,7	34,9	32,8	32,3	42,3	-
G11-07_C	Gebouw 11 (3 lagen)	8,7	38,0	35,3	34,8	44,8	-
G11-08_A	Gebouw 11 (3 lagen)	2,7	35,0	33,1	32,7	42,7	-
G11-08_B	Gebouw 11 (3 lagen)	5,7	35,5	33,5	33,0	43,0	-
G11-08_C	Gebouw 11 (3 lagen)	8,7	38,5	35,6	35,1	45,1	-
G11-09_A	Gebouw 11 (3 lagen)	2,7	36,1	34,3	33,8	43,8	-
G11-09_B	Gebouw 11 (3 lagen)	5,7	36,6	34,5	34,0	44,0	-

				Variant minimale hoogtes			-
				Berekend			
Naam	Omschrijving	Hoogte	Dag	Avond	Nacht	Etmaal	**HW**
G11-09_C	Gebouw 11 (3 lagen)	8,7	39,4	36,3	35,8	45,8	-
G11-10_A	Gebouw 11 (3 lagen)	2,7	31,1	28,9	28,5	38,5	-
G11-10_B	Gebouw 11 (3 lagen)	5,7	33,2	30,4	30,0	40,0	-
G11-10_C	Gebouw 11 (3 lagen)	8,7	40,0	36,3	35,9	45,9	-
G11-11_A	Gebouw 11 (3 lagen)	2,7	28,8	27,0	26,6	36,6	-
G11-11_B	Gebouw 11 (3 lagen)	5,7	31,4	29,1	28,7	38,7	-
G11-11_C	Gebouw 11 (3 lagen)	8,7	38,5	34,8	34,4	44,4	-
G12-01_A	Gebouw 12 (6 lagen)	2,7	42,6	39,8	39,3	49,3	-
G12-01_B	Gebouw 12 (6 lagen)	5,7	42,9	40,2	39,7	49,7	-
G12-01_C	Gebouw 12 (6 lagen)	8,7	43,2	40,6	40,1	50,1	-
G12-01_D	Gebouw 12 (6 lagen)	11,7	43,5	40,9	40,4	50,4	51
G12-01_E	Gebouw 12 (6 lagen)	14,7	43,9	41,3	40,8	50,8	51
G12-01_F	Gebouw 12 (6 lagen)	17,7	44,2	41,7	41,3	51,3	51
G12-02_A	Gebouw 12 (6 lagen)	2,7	42,7	39,9	39,4	49,4	-
G12-02_B	Gebouw 12 (6 lagen)	5,7	43,0	40,3	39,8	49,8	-
G12-02_C	Gebouw 12 (6 lagen)	8,7	43,2	40,6	40,1	50,1	-
G12-02_D	Gebouw 12 (6 lagen)	11,7	43,5	40,9	40,4	50,4	51
G12-02_E	Gebouw 12 (6 lagen)	14,7	43,8	41,3	40,9	50,9	51
G12-02_F	Gebouw 12 (6 lagen)	17,7	44,2	41,8	41,3	51,3	51
G12-03_A	Gebouw 12 (6 lagen)	2,7	42,5	39,8	39,3	49,3	-
G12-03_B	Gebouw 12 (6 lagen)	5,7	42,9	40,2	39,8	49,8	-
G12-03_C	Gebouw 12 (6 lagen)	8,7	43,2	40,6	40,1	50,1	-
G12-03_D	Gebouw 12 (6 lagen)	11,7	43,4	40,9	40,5	50,5	51
G12-03_E	Gebouw 12 (6 lagen)	14,7	43,8	41,4	40,9	50,9	51
G12-03_F	Gebouw 12 (6 lagen)	17,7	44,2	41,8	41,3	51,3	51
G12-04_A	Gebouw 12 (6 lagen)	2,7	41,6	38,8	38,4	48,4	-
G12-04_B	Gebouw 12 (6 lagen)	5,7	41,9	39,0	38,5	48,5	-
G12-04_C	Gebouw 12 (6 lagen)	8,7	42,1	38,9	38,5	48,5	-
G12-04_D	Gebouw 12 (6 lagen)	11,7	42,1	39,1	38,7	48,7	-
G12-04_E	Gebouw 12 (6 lagen)	14,7	42,4	39,5	39,0	49,0	-
G12-04_F	Gebouw 12 (6 lagen)	17,7	43,2	40,6	40,2	50,2	-
G12-05_A	Gebouw 12 (6 lagen)	2,7	31,7	30,4	30,0	40,0	-
G12-05_B	Gebouw 12 (6 lagen)	5,7	31,3	30,1	29,8	39,8	-
G12-05_C	Gebouw 12 (6 lagen)	8,7	26,4	23,6	22,8	32,8	-
G12-05_D	Gebouw 12 (6 lagen)	11,7	25,9	23,3	22,9	32,9	-
G12-05_E	Gebouw 12 (6 lagen)	14,7	26,8	24,5	24,1	34,1	-
G12-05_F	Gebouw 12 (6 lagen)	17,7	34,0	31,9	31,5	41,5	-
G12-06_A	Gebouw 12 (6 lagen)	2,7	28,9	26,7	26,1	36,1	-
G12-06_B	Gebouw 12 (6 lagen)	5,7	26,2	23,2	22,5	32,5	-
G12-06_C	Gebouw 12 (6 lagen)	8,7	25,1	22,1	21,7	31,7	-
G12-06_D	Gebouw 12 (6 lagen)	11,7	25,8	22,7	22,3	32,3	-
G12-06_E	Gebouw 12 (6 lagen)	14,7	26,8	24,0	23,6	33,6	-
G12-06_F	Gebouw 12 (6 lagen)	17,7	34,3	32,2	31,8	41,8	-
G12-07_A	Gebouw 12 (6 lagen)	2,7	27,6	25,1	24,4	34,4	-
G12-07_B	Gebouw 12 (6 lagen)	5,7	25,7	22,7	21,9	31,9	-
G12-07_C	Gebouw 12 (6 lagen)	8,7	25,8	22,6	22,1	32,1	-
G12-07_D	Gebouw 12 (6 lagen)	11,7	26,2	23,2	22,8	32,8	-
G12-07_E	Gebouw 12 (6 lagen)	14,7	27,1	24,4	24,0	34,0	-
G12-07_F	Gebouw 12 (6 lagen)	17,7	35,1	32,7	32,2	42,2	-
G12-08_A	Gebouw 12 (6 lagen)	2,7	37,7	35,7	34,9	44,9	-
G12-08_B	Gebouw 12 (6 lagen)	5,7	37,8	35,8	35,0	45,0	-
G12-08_C	Gebouw 12 (6 lagen)	8,7	38,0	36,0	35,2	45,2	-
G12-08_D	Gebouw 12 (6 lagen)	11,7	38,1	36,3	35,5	45,5	-
G12-08_E	Gebouw 12 (6 lagen)	14,7	38,6	36,8	36,0	46,0	-
G12-08_F	Gebouw 12 (6 lagen)	17,7	40,5	38,6	38,0	48,0	-
G13-01_A	Gebouw 13 (3 lagen)	2,7	35,9	33,7	32,8	42,8	-
G13-01_B	Gebouw 13 (3 lagen)	5,7	35,9	33,8	32,8	42,8	-
G13-01_C	Gebouw 13 (3 lagen)	8,7	36,5	34,3	33,4	43,4	-
G13-02_A	Gebouw 13 (3 lagen)	2,7	35,2	33,1	32,2	42,2	-

				Variant minimale hoogtes			-
				Berekend			
Naam	Omschrijving	Hoogte	Dag	Avond	Nacht	Etmaal	**HW**
G13-02_B	Gebouw 13 (3 lagen)	5,7	35,4	33,2	32,3	42,3	-
G13-02_C	Gebouw 13 (3 lagen)	8,7	36,5	34,0	33,1	43,1	-
G13-03_A	Gebouw 13 (3 lagen)	2,7	35,6	33,6	32,8	42,8	-
G13-03_B	Gebouw 13 (3 lagen)	5,7	35,9	33,8	33,0	43,0	-
G13-03_C	Gebouw 13 (3 lagen)	8,7	35,1	32,8	31,7	41,7	-
G13-04_A	Gebouw 13 (3 lagen)	2,7	31,0	29,0	28,4	38,4	-
G13-04_B	Gebouw 13 (3 lagen)	5,7	32,9	29,9	29,3	39,3	-
G13-04_C	Gebouw 13 (3 lagen)	8,7	32,1	29,5	29,0	39,0	-
G13-05_A	Gebouw 13 (3 lagen)	2,7	31,3	29,5	29,0	39,0	-
G13-05_B	Gebouw 13 (3 lagen)	5,7	34,2	32,0	31,7	41,7	-
G13-05_C	Gebouw 13 (3 lagen)	8,7	37,5	33,4	32,8	42,8	-
G13-06_A	Gebouw 13 (3 lagen)	2,7	32,4	30,4	30,0	40,0	-
G13-06_B	Gebouw 13 (3 lagen)	5,7	34,6	31,9	31,4	41,4	-
G13-06_C	Gebouw 13 (3 lagen)	8,7	37,0	31,7	30,9	40,9	-
G13-07_A	Gebouw 13 (3 lagen)	2,7	35,6	33,4	33,0	43,0	-
G13-07_B	Gebouw 13 (3 lagen)	5,7	36,1	33,8	33,4	43,4	-
G13-07_C	Gebouw 13 (3 lagen)	8,7	31,7	27,8	27,4	37,4	-
G13-08_A	Gebouw 13 (3 lagen)	2,7	28,8	26,6	26,0	36,0	-
G13-08_B	Gebouw 13 (3 lagen)	5,7	28,6	26,2	25,5	35,5	-
G13-08_C	Gebouw 13 (3 lagen)	8,7	28,9	26,5	25,9	35,9	-
G14-01_A	Gebouw 14 (3 lagen)	2,7	34,0	32,0	31,1	41,1	-
G14-01_B	Gebouw 14 (3 lagen)	5,7	33,3	31,0	29,9	39,9	-
G14-01_C	Gebouw 14 (3 lagen)	8,7	35,6	31,9	30,9	40,9	-
G14-02_A	Gebouw 14 (3 lagen)	2,7	34,9	32,9	32,1	42,1	-
G14-02_B	Gebouw 14 (3 lagen)	5,7	33,9	31,4	30,3	40,3	-
G14-02_C	Gebouw 14 (3 lagen)	8,7	34,4	32,4	31,4	41,4	-
G14-03_A	Gebouw 14 (3 lagen)	2,7	32,9	30,8	29,9	39,9	-
G14-03_B	Gebouw 14 (3 lagen)	5,7	32,5	30,2	29,0	39,0	-
G14-03_C	Gebouw 14 (3 lagen)	8,7	34,7	32,2	31,4	41,4	-
G14-04_A	Gebouw 14 (3 lagen)	2,7	28,8	26,2	25,9	35,9	-
G14-04_B	Gebouw 14 (3 lagen)	5,7	31,9	28,9	28,6	38,6	-
G14-04_C	Gebouw 14 (3 lagen)	8,7	31,1	28,3	27,8	37,8	-
G14-05_A	Gebouw 14 (3 lagen)	2,7	30,7	28,6	28,0	38,0	-
G14-05_B	Gebouw 14 (3 lagen)	5,7	34,4	30,9	30,3	40,3	-
G14-05_C	Gebouw 14 (3 lagen)	8,7	37,2	33,6	33,0	43,0	-
G14-06_A	Gebouw 14 (3 lagen)	2,7	31,3	29,2	28,7	38,7	-
G14-06_B	Gebouw 14 (3 lagen)	5,7	34,7	31,8	31,3	41,3	-
G14-06_C	Gebouw 14 (3 lagen)	8,7	37,5	33,8	33,2	43,2	-
G14-07_A	Gebouw 14 (3 lagen)	2,7	30,8	28,9	28,4	38,4	-
G14-07_B	Gebouw 14 (3 lagen)	5,7	32,0	29,4	28,8	38,8	-
G14-07_C	Gebouw 14 (3 lagen)	8,7	36,4	33,5	32,9	42,9	-
G14-08_A	Gebouw 14 (3 lagen)	2,7	32,3	30,2	29,6	39,6	-
G14-08_B	Gebouw 14 (3 lagen)	5,7	33,4	30,9	30,3	40,3	-
G14-08_C	Gebouw 14 (3 lagen)	8,7	38,0	34,3	33,5	43,5	-
G15-01_A	Gebouw 15 (3 lagen)	2,7	31,3	29,5	29,0	39,0	-
G15-01_B	Gebouw 15 (3 lagen)	5,7	32,9	30,6	30,1	40,1	-
G15-01_C	Gebouw 15 (3 lagen)	8,7	39,4	36,3	35,8	45,8	-
G15-02_A	Gebouw 15 (3 lagen)	2,7	32,9	30,8	30,4	40,4	-
G15-02_B	Gebouw 15 (3 lagen)	5,7	33,4	31,3	30,9	40,9	-
G15-02_C	Gebouw 15 (3 lagen)	8,7	33,4	31,4	31,1	41,0	-
G15-03_A	Gebouw 15 (3 lagen)	2,7	32,8	30,9	30,4	40,4	-
G15-03_B	Gebouw 15 (3 lagen)	5,7	33,4	31,0	30,6	40,6	-
G15-03_C	Gebouw 15 (3 lagen)	8,7	34,0	31,9	31,5	41,5	-
G15-04_A	Gebouw 15 (3 lagen)	2,7	33,5	31,1	30,7	40,7	-
G15-04_B	Gebouw 15 (3 lagen)	5,7	34,3	31,6	31,2	41,2	-
G15-04_C	Gebouw 15 (3 lagen)	8,7	32,8	30,9	30,6	40,6	-
G15-05_A	Gebouw 15 (3 lagen)	2,7	29,5	27,4	27,2	37,2	-
G15-05_B	Gebouw 15 (3 lagen)	5,7	29,9	27,7	27,4	37,4	-
G15-05_C	Gebouw 15 (3 lagen)	8,7	32,0	29,1	28,6	38,6	-

				Variant minimale hoogtes			-
				Berekend			
Naam	Omschrijving	Hoogte	Dag	Avond	Nacht	Etmaal	**HW**
G15-06_A	Gebouw 15 (3 lagen)	2,7	36,2	34,1	33,7	43,7	-
G15-06_B	Gebouw 15 (3 lagen)	5,7	36,3	34,0	33,7	43,7	-
G15-06_C	Gebouw 15 (3 lagen)	8,7	39,3	36,4	36,0	46,0	-
G15-07_A	Gebouw 15 (3 lagen)	2,7	35,8	33,8	33,4	43,4	-
G15-07_B	Gebouw 15 (3 lagen)	5,7	35,9	33,6	33,3	43,3	-
G15-07_C	Gebouw 15 (3 lagen)	8,7	39,0	36,2	35,8	45,8	-
G15-08_A	Gebouw 15 (3 lagen)	2,7	36,5	34,4	33,9	43,9	-
G15-08_B	Gebouw 15 (3 lagen)	5,7	36,6	34,4	34,0	44,0	-
G15-08_C	Gebouw 15 (3 lagen)	8,7	39,5	36,7	36,2	46,2	-
G16-01_A	Gebouw 13 (3 lagen)	2,7	38,5	36,4	36,0	46,0	-
G16-01_B	Gebouw 13 (3 lagen)	5,7	38,7	36,6	36,2	46,2	-
G16-01_C	Gebouw 13 (3 lagen)	8,7	39,3	36,9	36,5	46,5	-
G16-02_A	Gebouw 13 (3 lagen)	2,7	30,0	27,5	27,0	37,0	-
G16-02_B	Gebouw 13 (3 lagen)	5,7	29,8	27,1	26,6	36,6	-
G16-02_C	Gebouw 13 (3 lagen)	8,7	32,1	29,3	28,9	38,9	-
G16-03_A	Gebouw 13 (3 lagen)	2,7	30,2	28,1	27,7	37,7	-
G16-03_B	Gebouw 13 (3 lagen)	5,7	30,3	28,1	27,8	37,8	-
G16-03_C	Gebouw 13 (3 lagen)	8,7	32,5	30,3	30,0	40,0	-
G16-04_A	Gebouw 13 (3 lagen)	2,7	32,8	28,3	27,6	37,6	-
G16-04_B	Gebouw 13 (3 lagen)	5,7	34,8	28,4	27,7	37,7	-
G16-04_C	Gebouw 13 (3 lagen)	8,7	32,4	30,1	29,7	39,7	-
G16-05_A	Gebouw 13 (3 lagen)	2,7	30,7	28,8	28,3	38,3	-
G16-05_B	Gebouw 13 (3 lagen)	5,7	31,7	29,5	29,1	39,1	-
G16-05_C	Gebouw 13 (3 lagen)	8,7	32,3	30,0	29,5	39,5	-
G16-06_A	Gebouw 13 (3 lagen)	2,7	37,6	35,4	35,1	45,1	-
G16-06_B	Gebouw 13 (3 lagen)	5,7	37,8	35,7	35,3	45,3	-
G16-06_C	Gebouw 13 (3 lagen)	8,7	40,0	37,3	36,8	46,8	-
G16-07_A	Gebouw 13 (3 lagen)	2,7	37,9	35,7	35,3	45,3	-
G16-07_B	Gebouw 13 (3 lagen)	5,7	38,2	36,0	35,6	45,6	-
G16-07_C	Gebouw 13 (3 lagen)	8,7	40,6	37,7	37,3	47,3	-
G16-08_A	Gebouw 13 (3 lagen)	2,7	38,9	36,7	36,3	46,3	-
G16-08_B	Gebouw 13 (3 lagen)	5,7	39,1	36,9	36,5	46,5	-
G16-08_C	Gebouw 13 (3 lagen)	8,7	39,8	37,4	37,1	47,1	-
G17-01_A	Gebouw 17 (3 lagen)	2,7	31,7	29,8	29,4	39,4	-
G17-01_B	Gebouw 17 (3 lagen)	5,7	33,4	31,3	30,9	40,9	-
G17-01_C	Gebouw 17 (3 lagen)	8,7	33,2	30,4	29,9	39,9	-
G17-02_A	Gebouw 17 (3 lagen)	2,7	28,0	26,3	25,9	35,9	-
G17-02_B	Gebouw 17 (3 lagen)	5,7	30,0	28,2	27,8	37,8	-
G17-02_C	Gebouw 17 (3 lagen)	8,7	30,8	28,4	27,9	37,9	-
G17-03_A	Gebouw 17 (3 lagen)	2,7	29,8	28,0	27,4	37,4	-
G17-03_B	Gebouw 17 (3 lagen)	5,7	30,6	28,6	28,1	38,0	-
G17-03_C	Gebouw 17 (3 lagen)	8,7	35,2	32,5	31,9	42,0	-
G17-04_A	Gebouw 17 (3 lagen)	2,7	30,5	28,1	27,8	37,8	-
G17-04_B	Gebouw 17 (3 lagen)	5,7	33,1	30,1	29,7	39,7	-
G17-04_C	Gebouw 17 (3 lagen)	8,7	37,9	33,5	32,9	42,9	-
G18-01_A	Gebouw 18 (3 lagen)	2,7	32,0	29,5	28,9	38,9	-
G18-01_B	Gebouw 18 (3 lagen)	5,7	32,4	29,8	29,3	39,3	-
G18-01_C	Gebouw 18 (3 lagen)	8,7	34,0	31,6	31,0	41,0	-
G18-02_A	Gebouw 18 (3 lagen)	2,7	29,0	27,5	26,9	36,9	-
G18-02_B	Gebouw 18 (3 lagen)	5,7	29,6	27,6	26,8	36,8	-
G18-02_C	Gebouw 18 (3 lagen)	8,7	30,6	28,1	27,6	37,6	-
G18-03_A	Gebouw 18 (3 lagen)	2,7	30,3	28,5	28,0	38,0	-
G18-03_B	Gebouw 18 (3 lagen)	5,7	32,0	29,9	29,4	39,4	-
G18-03_C	Gebouw 18 (3 lagen)	8,7	38,1	34,7	34,1	44,1	-
G18-04_A	Gebouw 18 (3 lagen)	2,7	31,1	28,3	27,9	37,9	-
G18-04_B	Gebouw 18 (3 lagen)	5,7	34,6	31,3	30,8	40,8	-
G18-04_C	Gebouw 18 (3 lagen)	8,7	37,9	34,0	33,4	43,4	-
G19-01_A	Gebouw 19 (3 lagen)	2,7	34,4	30,7	30,1	40,1	-
G19-01_B	Gebouw 19 (3 lagen)	5,7	36,5	31,6	31,1	41,1	-

				Variant minimale hoogtes			-
				Berekend			
Naam	Omschrijving	Hoogte	Dag	Avond	Nacht	Etmaal	**HW**
G19-01_C	Gebouw 19 (3 lagen)	8,7	38,4	34,1	33,6	43,6	-
G19-02_A	Gebouw 19 (3 lagen)	2,7	40,5	38,5	38,0	48,0	-
G19-02_B	Gebouw 19 (3 lagen)	5,7	40,8	38,8	38,4	48,4	-
G19-02_C	Gebouw 19 (3 lagen)	8,7	41,4	39,2	38,8	48,8	-
G19-03_A	Gebouw 19 (3 lagen)	2,7	38,5	36,8	36,3	46,3	-
G19-03_B	Gebouw 19 (3 lagen)	5,7	39,0	37,2	36,7	46,7	-
G19-03_C	Gebouw 19 (3 lagen)	8,7	39,7	37,8	37,4	47,4	-
G19-04_A	Gebouw 19 (3 lagen)	2,7	37,7	36,0	35,5	45,5	-
G19-04_B	Gebouw 19 (3 lagen)	5,7	38,2	36,5	36,0	46,0	-
G19-04_C	Gebouw 19 (3 lagen)	8,7	39,1	37,3	36,9	46,9	-
G19-05_A	Gebouw 19 (3 lagen)	2,7	37,3	35,5	35,2	45,2	-
G19-05_B	Gebouw 19 (3 lagen)	5,7	37,8	36,1	35,7	45,7	-
G19-05_C	Gebouw 19 (3 lagen)	8,7	38,7	36,9	36,5	46,5	-
G19-06_A	Gebouw 19 (3 lagen)	2,7	37,0	35,3	34,9	44,9	-
G19-06_B	Gebouw 19 (3 lagen)	5,7	37,4	35,6	35,3	45,3	-
G19-06_C	Gebouw 19 (3 lagen)	8,7	38,4	36,5	36,2	46,2	-
G19-07_A	Gebouw 19 (3 lagen)	2,7	36,6	34,9	34,6	44,6	-
G19-07_B	Gebouw 19 (3 lagen)	5,7	36,8	35,1	34,7	44,7	-
G19-07_C	Gebouw 19 (3 lagen)	8,7	38,4	36,4	36,0	46,0	-
G19-08_A	Gebouw 19 (3 lagen)	2,7	36,2	34,4	34,1	44,1	-
G19-08_B	Gebouw 19 (3 lagen)	5,7	36,5	34,7	34,4	44,4	-
G19-08_C	Gebouw 19 (3 lagen)	8,7	38,2	36,2	35,9	45,9	-
G19-09_A	Gebouw 19 (3 lagen)	2,7	35,5	33,6	33,4	43,4	-
G19-09_B	Gebouw 19 (3 lagen)	5,7	35,9	34,0	33,8	43,8	-
G19-09_C	Gebouw 19 (3 lagen)	8,7	37,8	35,7	35,4	45,4	-
G19-10_A	Gebouw 19 (3 lagen)	2,7	26,9	24,5	24,2	34,2	-
G19-10_B	Gebouw 19 (3 lagen)	5,7	26,1	24,3	24,0	34,0	-
G19-10_C	Gebouw 19 (3 lagen)	8,7	31,1	29,0	28,7	38,7	-
G19-11_A	Gebouw 19 (3 lagen)	2,7	33,8	31,9	31,5	41,5	-
G19-11_B	Gebouw 19 (3 lagen)	5,7	38,7	35,2	34,7	44,7	-
G19-11_C	Gebouw 19 (3 lagen)	8,7	39,4	36,3	35,8	45,8	-
G19-12_A	Gebouw 19 (3 lagen)	2,7	33,2	31,3	31,1	41,0	-
G19-12_B	Gebouw 19 (3 lagen)	5,7	38,8	35,1	34,6	44,6	-
G19-12_C	Gebouw 19 (3 lagen)	8,7	40,1	36,9	36,4	46,4	-
G19-13_A	Gebouw 19 (3 lagen)	2,7	33,1	31,0	30,7	40,7	-
G19-13_B	Gebouw 19 (3 lagen)	5,7	38,0	33,9	33,3	43,3	-
G19-13_C	Gebouw 19 (3 lagen)	8,7	40,9	37,8	37,4	47,4	-
G19-14_A	Gebouw 19 (3 lagen)	2,7	36,4	28,8	27,6	37,6	-
G19-14_B	Gebouw 19 (3 lagen)	5,7	37,0	30,6	29,6	39,6	-
G19-14_C	Gebouw 19 (3 lagen)	8,7	41,1	38,0	37,5	47,5	-
G19-15_A	Gebouw 19 (3 lagen)	2,7	24,4	22,0	21,5	31,5	-
G19-15_B	Gebouw 19 (3 lagen)	5,7	25,3	23,1	22,6	32,6	-
G19-15_C	Gebouw 19 (3 lagen)	8,7	34,0	31,7	31,3	41,3	-
					max	51,3	

BIJLAGE 6 - RESULTATENTABEL GECUMULEERD EN GEZAMENLIJK GELUID

Omschrijving	Berekende L_{den} t.g.v. Wegverkeerslawaai: Rijks- en provinciale wegen: 'Rijksweg A7'	Wegverkeerslawaai: Rijks- en provinciale wegen: 'N387'	Wegverkeerslawaai: Totalen: Gemeente en waterschapswegen	Wegverkeerslawaai: Totalen: 'Wegverkeer-Totaal'	Industrielawaai: 'Industrie-Totaal': Lden	Lday	Levening	Lnight	Woning binnen geluidzone (max HW)	Maximaal Lden (HW of Totaal industrie)	Totalen: IL	Totalen: L^*_{IL}	Formeel sprake Cumulatie: [J/N]	Formeel sprake Cumulatie: L_{cum}	Beoordeling Miedema L_{cum}	Gezamenlijk geluid L_g	Geluidwering: Toeslag niet-geluidgevoelige gevel	Geluidwering: Benodigde geluidwering
Woonblok 1	60,6	54,6	56,9	61,9	49,0	41,4	39,5	39,0	-	49,0	49,0	51,6	J	62,3	Tamelijk slecht	62,1	3	32,1
Woonblok 2	61,0	50,2	44,3	61,3	47,2	40,3	37,6	37,2	-	47,2	47,2	50,2	N	61,6	Tamelijk slecht	61,5	3	31,5
Woonblok 3	51,1	40,2	56,8	57,4	49,4	42,2	39,9	39,4	-	49,4	49,4	52,0	J	58,5	Matig	58,0	0	25,0
Woonblok 4	53,2	40,5	48,4	53,5	48,7	41,7	39,2	38,7	-	48,7	48,7	51,4	N	55,6	Matig	54,7	0	21,7
Woonblok 5	54,2	46,6	61,7	62,2	51,3	44,6	41,8	41,3	51	51,5	51,5	53,8	J	62,8	Tamelijk slecht	62,5	0	29,5
Woonblok 6	51,3	37,2	55,3	56,7	45,0	38,6	35,4	35,0	-	45,0	45,0	48,5	J	57,3	Matig	57,0	0	24,0
Woonblok 7	53,8	35,2	52,2	55,3	47,3	40,6	37,8	37,3	-	47,3	47,3	50,2	N	56,5	Matig	56,0	0	23,0
Woonblok 8	53,2	42,0	39,2	53,5	45,2	37,4	35,5	35,2	-	45,2	45,2	48,6	N	54,7	Redelijk	54,1	0	21,1
Woonblok 9	52,9	41,9	37,5	53,3	44,6	36,6	34,9	34,6	-	44,6	44,6	48,2	N	54,5	Redelijk	53,9	0	20,9
Woonblok 10	44,4	29,4	49,0	49,3	47,7	40,1	38,1	37,7	-	47,7	47,7	50,6	N	53,0	Redelijk	51,6	0	18,6
Woonblok 11	46,7	30,7	42,8	47,7	45,9	40,0	36,3	35,9	-	45,9	45,9	49,2	N	51,5	Redelijk	49,9	0	16,9
Woonblok 12	52,8	44,1	60,5	60,9	51,3	44,2	41,8	41,3	51	51,5	51,5	53,8	J	61,7	Tamelijk slecht	61,4	0	28,4
Woonblok 13	45,0	29,8	47,7	49,2	43,4	37,5	34,3	33,4	-	43,4	43,4	47,3	N	51,4	Redelijk	50,2	0	17,2
Woonblok 14	49,4	33,2	42,7	50,3	43,5	38,0	34,3	33,5	-	43,5	43,5	47,4	N	52,1	Redelijk	51,1	0	18,1
Woonblok 15	49,0	32,2	42,3	49,3	46,2	39,5	36,7	36,2	-	46,2	46,2	49,4	N	52,3	Redelijk	51,0	0	18,0
Woonblok 16	46,8	31,4	51,3	51,9	47,3	40,6	37,7	37,3	-	47,3	47,3	50,2	N	54,2	Redelijk	53,2	0	20,2
Woonblok 17	45,8	29,8	38,9	46,3	42,9	37,9	33,5	32,9	-	42,9	42,9	47,0	N	49,7	Goed	47,9	0	14,9
Woonblok 18	47,8	31,8	39,2	48,2	44,1	38,1	34,7	34,1	-	44,1	44,1	47,8	N	51,0	Redelijk	49,6	0	16,6
Woonblok 19	48,0	29,7	52,5	53,1	48,8	41,4	39,2	38,8	-	48,8	48,8	51,5	N	55,4	Redelijk	54,4	0	21,4
Hoogte accent	62,6	52,5	48,8	62,9	47,6	40,3	38,0	37,6	-	47,6	47,6	50,5	N	63,1	Tamelijk slecht	63,0	3	33,0
Maximaal	62,6	54,6	61,7	62,9	51,3	44,6	41,8	41,3	51	51,5	51,5	53,8		63,1	Tamelijk slecht	63,0	3	33,0

50,8 = waarde ligt boven de Standaardwaarde

60,8 = waarde ligt boven de Grenswaarde

BIJLAGE 6 - RESULTATENTABEL GECUMULEERD EN GEZAMENLIJK GELUID

Punt	Omschrijving	Reken-hoogte	Verdieping	Berekende L_{den} t.g.v.													Formeel sprake Cumulatie		Beoordeling Miedema L_{cum}	Gezamenlijk geluid L_g	Geluidwering	
				Wegverkeerslawaai					Industrielawaai													
				Rijks- en provinciale wegen		Totalen			'Industrie-Totaal'				Woning binnen geluidzone (max HW)	Maximaal Lden (HW of Totaal industrie)	Totalen						Toeslag niet-geluidgevoelige gevel	Benodigde geluidwering
				'Rijksweg A7'	'N387'	Rijks- en provinciale wegen	Gemeente en waterschapswegen	'Wegverkeer-Totaal'	LEtmaal	Lday	Levening	Lnight			IL	L^*_{IL}	[J/N]	L_{cum}				
G01-01	Woonblok 1 (6 lagen)	2,7	begane grond	57,4	52,7	58,7	50,7	59,3	34,7	27,4	25,5	24,7	-	34,7	34,7	42,5	N	59,4	Matig	59,3	0,0	26
G01-01	Woonblok 1 (6 lagen)	5,7	1ste verdieping	58,1	53,9	59,5	51,5	60,1	34,6	27,3	25,4	24,6	-	34,6	34,6	42,4	N	60,2	Matig	60,1	0,0	27
G01-01	Woonblok 1 (6 lagen)	8,7	2de verdieping	58,7	54,3	60,0	51,6	60,6	35,1	27,7	25,8	25,1	-	35,1	35,1	42,6	N	60,7	Tamelijk slecht	60,6	0,0	28
G01-01	Woonblok 1 (6 lagen)	11,7	3de verdieping	59,4	54,5	60,6	51,6	61,2	35,3	28,0	26,0	25,3	-	35,3	35,3	42,7	N	61,2	Tamelijk slecht	61,2	0,0	28
G01-01	Woonblok 1 (6 lagen)	14,7	4de verdieping	60,0	54,6	61,1	51,7	61,5	36,1	29,2	26,7	26,1	-	36,1	36,1	43,1	N	61,6	Tamelijk slecht	61,6	0,0	29
G01-01	Woonblok 1 (6 lagen)	17,7	5de verdieping	60,4	54,6	61,4	51,6	61,9	41,1	33,7	31,7	31,1	-	41,1	41,1	45,8	N	62,0	Tamelijk slecht	61,9	0,0	29
G01-02	Woonblok 1 (6 lagen)	2,7	begane grond	57,5	51,6	58,5	48,6	58,9	33,0	25,7	23,6	23,0	-	33,0	33,0	41,8	N	59,0	Matig	58,9	0,0	26
G01-02	Woonblok 1 (6 lagen)	5,7	1ste verdieping	58,0	52,7	59,1	49,3	59,6	32,9	25,7	23,6	22,9	-	32,9	32,9	41,7	N	59,6	Matig	59,6	0,0	27
G01-02	Woonblok 1 (6 lagen)	8,7	2de verdieping	58,7	53,4	59,8	49,5	60,2	33,4	26,1	24,1	23,4	-	33,4	33,4	41,9	N	60,3	Matig	60,2	0,0	27
G01-02	Woonblok 1 (6 lagen)	11,7	3de verdieping	59,5	53,6	60,5	49,6	60,8	33,6	26,6	24,3	23,6	-	33,6	33,6	42,0	N	60,9	Tamelijk slecht	60,8	0,0	28
G01-02	Woonblok 1 (6 lagen)	14,7	4de verdieping	60,1	53,7	61,0	49,7	61,3	34,4	27,6	25,0	24,4	-	34,4	34,4	42,3	N	61,3	Tamelijk slecht	61,3	0,0	28
G01-02	Woonblok 1 (6 lagen)	17,7	5de verdieping	60,5	53,8	61,4	49,7	61,7	40,4	33,1	31,1	30,4	-	40,4	40,4	45,4	N	61,8	Tamelijk slecht	61,7	3,0	32
G01-03	Woonblok 1 (6 lagen)	2,7	begane grond	57,5	50,7	58,4	47,2	58,7	32,4	25,1	23,0	22,4	-	32,4	32,4	41,6	N	58,8	Matig	58,7	0,0	26
G01-03	Woonblok 1 (6 lagen)	5,7	1ste verdieping	58,0	51,6	58,9	47,7	59,3	32,3	24,9	22,8	22,3	-	32,3	32,3	41,5	N	59,3	Matig	59,3	0,0	26
G01-03	Woonblok 1 (6 lagen)	8,7	2de verdieping	58,7	52,5	59,6	48,2	59,9	33,0	25,4	23,5	23,0	-	33,0	33,0	41,8	N	60,0	Matig	60,0	0,0	27
G01-03	Woonblok 1 (6 lagen)	11,7	3de verdieping	59,5	52,9	60,4	48,3	60,6	32,9	25,9	23,4	22,9	-	32,9	32,9	41,7	N	60,7	Tamelijk slecht	60,6	0,0	28
G01-03	Woonblok 1 (6 lagen)	14,7	4de verdieping	60,1	53,0	60,9	48,4	61,1	33,5	26,8	24,1	23,6	-	33,5	33,5	42,0	N	61,2	Tamelijk slecht	61,1	0,0	28
G01-03	Woonblok 1 (6 lagen)	17,7	5de verdieping	60,6	53,0	61,3	48,5	61,5	40,1	32,7	30,7	30,1	-	40,1	40,1	45,2	N	61,6	Tamelijk slecht	61,5	3,0	32
G01-04	Woonblok 1 (6 lagen)	2,7	begane grond	57,4	49,7	58,0	46,3	58,3	31,9	24,8	22,6	21,9	-	31,9	31,9	41,4	N	58,4	Matig	58,3	0,0	25
G01-04	Woonblok 1 (6 lagen)	5,7	1ste verdieping	57,9	50,5	58,6	46,6	58,9	32,0	24,7	22,5	22,0	-	32,0	32,0	41,4	N	59,0	Matig	58,9	0,0	26
G01-04	Woonblok 1 (6 lagen)	8,7	2de verdieping	58,6	51,3	59,3	47,2	59,6	32,8	25,4	23,3	22,8	-	32,8	32,8	41,7	N	59,7	Matig	59,6	0,0	27
G01-04	Woonblok 1 (6 lagen)	11,7	3de verdieping	59,4	51,9	60,1	47,4	60,4	33,4	26,3	23,9	23,4	-	33,4	33,4	41,9	N	60,4	Matig	60,4	0,0	27
G01-04	Woonblok 1 (6 lagen)	14,7	4de verdieping	60,1	52,1	60,7	47,5	60,9	33,3	26,8	23,8	23,3	-	33,3	33,3	41,9	N	61,0	Tamelijk slecht	60,9	0,0	28
G01-04	Woonblok 1 (6 lagen)	17,7	5de verdieping	60,5	52,2	61,1	47,6	61,3	39,8	32,3	30,3	29,8	-	39,8	39,8	45,1	N	61,4	Tamelijk slecht	61,3	3,0	31
G01-05	Woonblok 1 (6 lagen)	2,7	begane grond	57,3	49,1	57,9	45,3	58,2	32,0	25,1	22,8	22,0	-	32,0	32,0	41,4	N	58,3	Matig	58,2	0,0	25
G01-05	Woonblok 1 (6 lagen)	5,7	1ste verdieping	57,9	49,7	58,5	45,5	58,7	32,1	25,0	22,7	22,1	-	32,1	32,1	41,4	N	58,8	Matig	58,7	0,0	26
G01-05	Woonblok 1 (6 lagen)	8,7	2de verdieping	58,6	50,5	59,2	45,9	59,4	33,0	25,7	23,4	23,0	-	33,0	33,0	41,8	N	59,5	Matig	59,5	0,0	27
G01-05	Woonblok 1 (6 lagen)	11,7	3de verdieping	59,5	51,3	60,1	46,3	60,3	33,8	26,7	24,2	23,8	-	33,8	33,8	42,1	N	60,4	Matig	60,3	0,0	27
G01-05	Woonblok 1 (6 lagen)	14,7	4de verdieping	60,2	51,5	60,7	46,4	60,9	33,3	26,8	23,7	23,3	-	33,3	33,3	41,9	N	60,9	Tamelijk slecht	60,9	0,0	28
G01-05	Woonblok 1 (6 lagen)	17,7	5de verdieping	60,6	51,6	61,1	46,6	61,3	38,7	31,4	29,3	28,7	-	38,7	38,7	44,4	N	61,4	Tamelijk slecht	61,3	3,0	31
G01-06	Woonblok 1 (6 lagen)	2,7	begane grond	48,6	41,3	49,4	36,0	49,5	36,0	27,8	26,4	25,9	-	36,0	36,0	43,1	N	50,4	Goed	49,7	0,0	17
G01-06	Woonblok 1 (6 lagen)	5,7	1ste verdieping	50,2	41,3	50,7	35,8	50,9	36,2	28,1	26,7	26,2	-	36,2	36,2	43,2	N	51,6	Redelijk	51,0	0,0	18
G01-06	Woonblok 1 (6 lagen)	8,7	2de verdieping	52,3	41,9	52,7	36,0	52,8	37,0	28,8	27,5	27,0	-	37,0	37,0	43,5	N	53,2	Redelijk	52,9	0,0	20
G01-06	Woonblok 1 (6 lagen)	11,7	3de verdieping	54,1	42,5	54,3	36,5	54,4	37,4	29,3	27,9	27,4	-	37,4	37,4	43,7	N	54,8	Redelijk	54,5	0,0	22
G01-06	Woonblok 1 (6 lagen)	14,7	4de verdieping	55,0	43,1	55,3	37,2	55,3	37,3	29,3	27,8	27,3	-	37,3	37,3	43,7	N	55,6	Matig	55,4	0,0	22
G01-06	Woonblok 1 (6 lagen)	17,7	5de verdieping	55,7	43,3	56,0	37,5	56,0	37,2	29,9	27,8	27,2	-	37,2	37,2	43,6	N	56,3	Matig	56,1	0,0	23
G01-07	Woonblok 1 (6 lagen)	2,7	begane grond	42,3	33,3	42,8	39,3	44,4	41,2	33,5	31,6	31,2	-	41,2	41,2	45,9	N	48,2	Goed	46,1	0,0	13
G01-07	Woonblok 1 (6 lagen)	5,7	1ste verdieping	43,7	33,3	44,0	39,6	45,4	42,2	34,5	32,7	32,2	-	42,2	42,2	46,5	N	49,0	Goed	47,1	0,0	14
G01-07	Woonblok 1 (6 lagen)	8,7	2de verdieping	45,6	34,1	45,9	40,1	46,9	41,8	33,8	32,2	31,8	-	41,8	41,8	46,3	N	49,6	Goed	48,1	0,0	15
G01-07	Woonblok 1 (6 lagen)	11,7	3de verdieping	46,9	35,0	47,2	40,7	48,1	44,4	36,6	34,8	34,4	-	44,4	44,4	48,0	N	51,1	Redelijk	49,6	0,0	17
G01-07	Woonblok 1 (6 lagen)	14,7	4de verdieping	46,1	35,5	46,5	41,1	47,6	43,1	36,8	33,5	33,1	-	43,1	43,1	47,1	N	50,4	Goed	48,9	0,0	16
G01-07	Woonblok 1 (6 lagen)	17,7	5de verdieping	45,0	35,3	45,4	41,5	46,9	43,3	36,9	33,8	33,3	-	43,3	43,3	47,3	N	50,1	Goed	48,5	0,0	16
G01-08	Woonblok 1 (6 lagen)	2,7	begane grond	37,6	27,8	38,1	41,0	42,8	38,5	31,6	29,4	28,5	-	38,5	38,5	44,3	N	46,6	Goed	44,2	0,0	11
G01-08	Woonblok 1 (6 lagen)	5,7	1ste verdieping	38,9	28,7	39,3	40,9	43,2	38,7	31,7	29,5	28,7	-	38,7	38,7	44,4	N	46,9	Goed	44,5	0,0	12
G01-08	Woonblok 1 (6 lagen)	8,7	2de verdieping	40,8	30,2	41,1	41,4	44,3	39,5	32,4	30,3	29,5	-	39,5	39,5	44,9	N	47,6	Goed	45,5	0,0	13
G01-08	Woonblok 1 (6 lagen)	11,7	3de verdieping	42,9	31,9	43,3	41,9	45,7	41,9	34,8	32,4	31,9	-	41,9	41,9	46,3	N	49,0	Goed	47,2	0,0	14
G01-08	Woonblok 1 (6 lagen)	14,7	4de verdieping	45,8	33,4	46,0	42,6	47,6	44,2	38,3	34,8	34,2	-	44,2	44,2	47,9	N	50,8	Redelijk	49,3	0,0	16
G01-08	Woonblok 1 (6 lagen)	17,7	5de verdieping	50,7	38,4	50,9	43,3	51,6	42,9	36,7	33,4	32,9	-	42,9	42,9	47,0	N	52,9	Redelijk	52,2	0,0	19
G01-09	Woonblok 1 (6 lagen)	2,7	begane grond	40,2	27,9	40,4	39,3	42,9	40,5	32,3	30,8	30,5	-	40,5	40,5	45,5	N	47,4	Goed	44,9	0,0	12
G01-09	Woonblok 1 (6 lagen)	5,7	1ste verdieping	41,5	28,7	41,7	39,0	43,6	40,5	32,3	30,9	30,5	-	40,5	40,5	45,5	N	47,6	Goed	45,3	0,0	12
G01-09	Woonblok 1 (6 lagen)	8,7	2de verdieping	43,2	29,9	43,4	39,4	44,9	40,7	32,7	31,1	30,7	-	40,7	40,7	45,6	N	48,3	Goed	46,3	0,0	13
G01-09	Woonblok 1 (6 lagen)	11,7	3de verdieping	45,2	30,9	45,3	39,9	46,4	41,7	33,7	32,1	31,7	-	41,7	41,7	46,2	N	49,3	Goed	47,7	0,0	15
G01-09	Woonblok 1 (6 lagen)	14,7	4de verdieping	45,6	30,5	45,8	40,5	46,9	43,3	36,7	33,8	33,3	-	43,3	43,3	47,3	N	50,1	Goed	48,5	0,0	16
G01-09	Woonblok 1 (6 lagen)	17,7	5de verdieping	45,0	31,3	45,2	41,1	46,6	43,1	37,1	34,2	33,1	-	43,1	43,1	47,1	N	49,9	Goed	48,2	0,0	15
G01-10	Woonblok 1 (6 lagen)	2,7	begane grond	41,3	36,1	42,5	39,2	44,1	42,6	34,3	32,9	32,6	-	42,6	42,6	46,8	N	48,7	Goed	46,5	0,0	14
G01-10	Woonblok 1 (6 lagen)	5,7	1ste verdieping	42,3	36,3	43,3	39,2	44,7	41,9	33,5	32,1	31,9	-	41,9	41,9	46,3	N	48,6	Goed	46,6	0,0	14
G01-10	Woonblok 1 (6 lagen)	8,7	2de verdieping	43,9	36,7	44,7	39,2	45,7	41,1	32,7	31,4	31,1	-	41,1	41,1	45,8	N	48,8	Goed	47,0	0,0	14
G01-10	Woonblok 1 (6 lagen)	11,7	3de verdieping	45,0	37,2	45,6	38,8	46,4	41,8	33,5	32,1	31,8	-	41,8	41,8	46,3	N	49,4	Goed	47,7	0,0	15
G01-10	Woonblok 1 (6 lagen)	14,7	4de verdieping	44,7	37,4	45,4	39,4	46,4	42,8	36,3	33,3	32,8	-	42,8	42,8	46,9	N	49,7	Goed	48,0	0,0	15
G01-10	Woonblok 1 (6 lagen)	17,7	5de verdieping	43,0	37,9	44,2	40,4	45,7	44,3	37,8	35,1	34,3	-	44,3	44,3	48,0	N	50,0	Goed	48,1	0,0	15
G01-11	Woonblok 1 (6 lagen)	2,7	begane grond	42,0	27,2	42,2	37,9	43,5	40,8	33,7	31,2	30,8	-	40,8	40,8	45,7	N	47,7	Goed	45,4	0,0	12
G01-11	Woonblok 1 (6 lagen)	5,7	1ste verdieping	42,7	28,0	42,9	37,8	44,1	40,3	33,4	30,7	30,3	-	40,3	40,3	45,4	N	47,8	Goed	45,6	0,0	13
G01-11	Woonblok 1 (6 lagen)	8,7	2de verdieping	43,9	29,2	44,0	37,4	44,9	39,9	32,8	30,4	29,9	-	39,9	39,9	45,1	N	48,0	Goed	46,1	0,0	13
G01-11	Woonblok 1 (6 lagen)	11,7	3de verdieping	44,6	29,9	44,7	37,0	45,4	37,4	30,6	27,9	27,4	-	37,4	37,4	43,7	N	47,7	Goed	46,1	0,0	13
G01-11	Woonblok 1 (6 lagen)	14,7	4de verdieping	43,2	30,0	43,4	37,8	44,5	38,1	31,8	28,7	28,1	-	38,1	38,1	44,1	N	47,3	Goed	45,4	0,0	12
G01-11	Woonblok 1 (6 lagen)	17,7	5de verdieping	41,5	29,3	41,7	38,8	43,5	45,6	38,4	36,3	35,6	-	45,6	45,6	48,9	N	50,0	Goed	47,7	0,0	15
G01-12	Woonblok 1 (6 lagen)	2,7	begane grond	38,2	18,8	38,3	27,3	38,6	41,2	33,4	31,7	31,2	-	41,2	41,2	45,9	N	46,6	Goed	43,1	0,0	10
G01-12	Woonblok 1 (6 lagen)	5,7	1ste verdieping	39,2	19,2	39,3	28,2	39,6	35,1	27,9	26,1	25,1	-	35,1	35,1	42,6	N	44,4	Zeer goed	40,9	0,0	8
G01-12	Woonblok 1 (6 lagen)	8,7	2de verdieping	40,8	19,7	40,8	29,2	41,1	37,4	29,6	28,2	27,4	-	37,4	37,4	43,7	N	45,6	Goed	42,6	0,0	10
G01-12	Woonblok 1 (6 lagen)	11,7	3de verdieping	42,0	21,1	42,0	30,4	42,3	31,6	24,3	22,0	21,6	-	31,6	31,6	41,3	N	44,8	Zeer goed	42,7	0,0	10
G01-12	Woonblok 1 (6 lagen)	14,7	4de verdieping	43,7	24,8	43,8	31,7	44,1	31,8	24,1	22,3	21,8	-	31,8	31,8	41,3	N	45,9	Goed	44,3	0,0	11
G01-12	Woonblok 1 (6 lagen)	17,7	5de verdieping	51,9	34,9	51,9	33,4	52,0	39,1	31,1	29,6	29,1	-	39,1	39,1	44,7	N	52,7	Redelijk	52,2	0,0	19
G01-13	Woonblok 1 (6 lagen)	2,7	begane grond	38,5	23,0	38,6	34,3	40,0	38,5	30,8	29,0	28,5	-	38,5	38,5	44,3	N	45,7	Goed	42,3	0,0	9
G01-13	Woonblok 1 (6 lagen)	5,7	1ste verdieping	39,6	23,7	39,7	34,8	40,9	37,3	30,2	28,2	27,3	-	37,3	37,3	43,7	N	45,5	Goed	42,5	0,0	10
G01-13	Woonblok 1 (6 lagen)	8,7	2de verdieping	41,4	25,0	41,5	35,4	42,4	38,3	31,2	29,3	28,3	-	38,3	38,3	44,2	N	46,4	Goed	43,8	0,0	11
G01-13	Woonblok 1 (6 lagen)	11,7	3de verdieping	42,6	24,8	42,7	36,0	43,5	36,5	29,0	26,8	26,5	-	36,5	36,5	43,3	N	46,4	Goed	44,3	0,0	11
G01-13	Woonblok 1 (6 lagen)	14,7	4de verdieping	44,0	26,2	44,1	36,9	44,8	34,1	26,4	24,6	24,1	-	34,1	34,1	42,2	N	46,7	Goed	45,2	0,0	12
G01-13	Woonblok 1 (6 lagen)	17,7	5de verdieping	48,1	27,0	48,1	37,7	48,5	34,5	27,0	25,1	24,5	-	34,5	34,5	42,4	N	49,5	Goed	48,7	0,0	16
G01-14	Woonblok 1 (6 lagen)	2,7	begane grond	54,6	51,0	56,1	56,1	59,1	47,4	40,0	38,0	37,4	-	47,4	47,4	50,3	J	59,7	Matig	59,4	0,0	26
G01-14	Woonblok 1 (6 lagen)	5,7	1ste verdieping	55,0	52,2	56,8	56,9	59,9	47,8	40,3	38,4	37,8	-	47,8	47,8	50,6	J	60,4	Matig	60,1	0,0	27
G01-14	Woonblok 1 (6 lagen)	8,7	2de verdieping	55,2	52,7	57,2	56,9	60,0	48,1	40,6	38,7	38,1	-	48,1	48,1	50,9	J	60,5	Tamelijk slecht	60,3	0,0	27
G01-14	Woonblok 1 (6 lagen)	11,7	3de verdieping	55,5	52,8	57,4	56,9	60,1	48,4	40,9	38,9	38,4	-	48,4	48,4	51,1	J	60,7	Tamelijk slecht	60,4	0,0	27
G01-14	Woonblok 1 (6 lagen)	14,7	4de verdieping	55,5	52,8	57,4	56,8	60,1	48,7	41,1	39,2	38,7	-	48,7	48,7	51,4	J	60,7	Tamelijk slecht	60,4	0,0	27
G01-14	Woonblok 1 (6 lagen)	17,7	5de verdieping	55,7	52,8	57,5	56,8	60,2	49,0	41,4	39,5	39,0	-	49,0	49,0	51,6	J	60,7	Tamelijk slecht	60,5	0,0	28
G02-01	Woonblok 2 (6 lagen)	2,7	begane grond	57,3	47,7	57,8	43,2	57,9	32,9	25,4	23,4	22,9	-	32,9	32,9	41,7	N	58,0	Matig	57,9	0,0	25
G02-01	Woonblok 2 (6 lagen)	5,7	1ste verdieping	57,8	47,9	58,3	43,3	58,4	33,0	25,5	23,5	23,1	-	33,0	33,0	41,8	N	58,5	Matig	58,4	0,0	25
G02-01	Woonblok 2 (6 lagen)	8,7	2de verdieping	58,7	48,8	59,2	43,5	59,3	33,5	26,2	24,0	23,5	-	33,5	33,5	42,0	N	59,4	Matig	59,3	0,0	26
G02-01	Woonblok 2 (6 lagen)	11,7	3de verdieping	59,6	49,5	60,0	43,8	60,1	34,0	26,7	24,5	24,0	-	34,0	34,0	42,2	N	60,2	Matig	60,1	0,0	27
G02-01	Woonblok 2 (6 lagen)	14,7	4de verdieping	60,2	50,0	60,6	44,1	60,7	34,6	27,5	25,1	24,6	-	34,6	34,6	42,4	N	60,8	Tamelijk slecht	60,7	0,0	28
G02-01	Woonblok 2 (6 lagen)	17,7	5de verdieping	60,7	50,2	61,1	44,3	61,1	37,0	30,2	27,6	27,0	-	37,0	37,0	43,5	N	61,2	Tamelijk slecht	61,2	3,0	31
G02-02	Woonblok 2 (6 lagen)	2,7	begane grond	57,4	46,8	57,7	42,9	57,9	31,3	24,4	21,7	21,3	-	31,3	31,3	41,2	N	58,0	Matig	57,9	0,0	25
G02-02	Woonblok 2 (6 lagen)	5,7	1ste verdieping	57,9	47,0	58,3	42,9	58,4	31,4	24,4	21,8	21,4	-	31,4	31,4	41,2	N	58,5	Matig	58,4	0,0	25
G02-02	Woonblok 2 (6 lagen)	8,7	2de verdieping	58,9	47,7	59,2	42,9	59,3	31,8	24,9	22,2	21,8	-	31,8	31,8	41,3	N	59,4	Matig	59,3	0,0	26
G02-02	Woonblok 2 (6 lagen)	11,7	3de verdieping	59,7	48,4	60,1	43,1	60,1	32,1	25,4	22,6	22,1	-	32,1	32,1	41,4	N	60,2	Matig	60,2	0,0	27
G02-02	Woonblok 2 (6 lagen)	14,7	4de verdieping	60,3	48,9	60,6	43,4	60,7	32,8	26,1	23,2	22,8	-	32,8	32,8	41,7	N	60,8	Tamelijk slecht	60,7	0,0	28
G02-02	Woonblok 2 (6 lagen)	17,7	5de verdieping	60,8	49,2	61,1	43,6	61,1	36,5	29,7	27,0	26,5	-	36,5	36,5	43,3	N	61,2	Tamelijk slecht	61,2	3,0	31
G02-03	Woonblok 2 (6 lagen)	2,7	begane grond	57,5	46,4	57,8	42,4	57,9	29,9	23,0	20,3	19,9	-	29,9	29,9	40,7	N	58,0	Matig	57,9	0,0	25
G02-03	Woonblok 2 (6 lagen)	5,7	1ste verdieping	58,1	46,6	58,4	42,3	58,5	30,0	23,0	20,3	20,0	-	30,0	30,0	40,8	N	58,5	Matig	58,5	0,0	26
G02-03	Woonblok 2 (6 lagen)	8,7	2de verdieping	59,0	47,3	59,3	42,3	59,4	30,4	23,6	20,7	20,4	-	30,4	30,4	40,9	N	59,5	Matig	59,4	0,0	26
G02-03	Woonblok 2 (6 lagen)	11,7	3de verdieping	59,9	48,0	60,2	42,5	60,2	30,8	24,0	21,1	20,8	-	30,8	30,8	41,0	N	60,3	Matig	60,2	0,0	27
G02-03	Woonblok 2 (6 lagen)	14,7	4de verdieping	60,4	48,4	60,7	42,7	60,8	31,4	24,9	21,7	21,4	-	31,4	31,4	41,2	N	60,8	Tamelijk slecht	60,8	0,0	28
G02-03	Woonblok 2 (6 lagen)	17,7	5de verdieping	60,9	48,8	61,1	43,0	61,2	36,6	29,8	27,0	26,6	-	36,6	36,6	43,3	N	61,3	Tamelijk slecht	61,2	3,0	31
G02-04	Woonblok 2 (6 lagen)	2,7	begane grond	57,7	45,6	57,9	41,9	58,1	29,2	22,4	19,6	19,2	-	29,2	29,2	40,5	N	58,1	Matig	58,1	0,0	25
G02-04	Woonblok 2 (6 lagen)	5,7	1ste verdieping	58,3	45,8	58,5	42,0	58,6	29,3	22,5	19,7	19,3	-	29,3	29,3	40,6	N	58,7	Matig	58,6	0,0	26
G02-04	Woonblok 2 (6 lagen)	8,7	2de verdieping	59,3	46,6	59,5	41,9	59,6	29,8	23,0	20,1	19,8	-	29,8	29,8	40,7	N	59,6	Matig	59,6	0,0	27
G02-04	Woonblok 2 (6 lagen)	11,7	3de verdieping	60,1	47,1	60,3	42,0	60,3	30,1	23,5	20,4	20,1	-	30,1	30,1	40,8	N	60,4	Matig	60,3	0,0	27
G02-04	Woonblok 2 (6 lagen)	14,7	4de verdieping	60,6	47,5	60,8	42,2	60,8	30,8	24,3	21,1	20,8	-	30,8	30,8	41,0	N	60,9	Tamelijk slecht	60,8	3,0	31
G02-04	Woonblok 2 (6 lagen)	17,7	5de verdieping	61,0	47,9	61,3	42,5	61,3	36,9	29,8	27,3	26,9	-	36,9	36,9	43,5	N	61,4	Tamelijk slecht	61,3	3,0	31

BIJLAGE 6 - RESULTATENTABEL GECUMULEERD EN GEZAMENLIJK GELUID

Punt	Omschrijving	Reken-hoogte	Verdieping	Berekende L_{den} t.g.v.													Formeel sprake Cumulatie		Beoordeling Miedema L_{cum}	Gezamenlijk geluid L_g	Geluidwering	
				Wegverkeerslawaai					Industrielawaai													
				Rijks- en provinciale wegen		Totalen			'Industrie-Totaal'						Totalen						Toeslag niet-geluidgevoelige gevel	Benodigde geluidwering
				'Rijksweg A7'	'N387'	Rijks- en provinciale wegen	Gemeente en waterschapswegen	'Wegverkeer-Totaal'	LEtmaal	Lday	Levening	Lnight	Woning binnen geluidzone (max HW)	Maximaal Lden (HW of Totaal industrie)	IL	L^*_{IL}	[J/N]	L_{cum}				
G02-05	Woonblok 2 (6 lagen)	2,7	begane grond	54,4	18,5	54,4	38,8	54,5	28,0	20,8	18,3	18,0	-	28,0	28,0	40,2	N	54,7	Redelijk	54,5	0,0	22
G02-05	Woonblok 2 (6 lagen)	5,7	1ste verdieping	55,2	23,2	55,2	38,8	55,3	27,9	20,7	18,3	17,9	-	27,9	27,9	40,2	N	55,5	Redelijk	55,3	0,0	22
G02-05	Woonblok 2 (6 lagen)	8,7	2de verdieping	56,6	28,4	56,6	38,6	56,7	28,2	20,9	18,5	18,2	-	28,2	28,2	40,3	N	56,8	Matig	56,7	0,0	24
G02-05	Woonblok 2 (6 lagen)	11,7	3de verdieping	57,2	3,4	57,2	38,9	57,3	28,6	21,3	19,0	18,6	-	28,6	28,6	40,4	N	57,3	Matig	57,3	0,0	24
G02-05	Woonblok 2 (6 lagen)	14,7	4de verdieping	57,7	3,3	57,7	39,4	57,7	29,7	22,2	20,0	19,7	-	29,7	29,7	40,7	N	57,8	Matig	57,7	0,0	25
G02-05	Woonblok 2 (6 lagen)	17,7	5de verdieping	58,2	3,1	58,2	39,6	58,2	38,1	30,8	28,4	28,1	-	38,1	38,1	44,1	N	58,4	Matig	58,3	0,0	25
G02-06	Woonblok 2 (6 lagen)	2,7	begane grond	51,8	37,2	51,9	39,1	52,1	28,7	21,5	19,1	18,7	-	28,7	28,7	40,4	N	52,4	Redelijk	52,1	0,0	19
G02-06	Woonblok 2 (6 lagen)	5,7	1ste verdieping	53,4	37,4	53,5	39,5	53,7	28,5	21,3	18,9	18,5	-	28,5	28,5	40,3	N	53,9	Redelijk	53,7	0,0	21
G02-06	Woonblok 2 (6 lagen)	8,7	2de verdieping	56,1	33,2	56,1	39,0	56,2	28,9	21,6	19,2	18,9	-	28,9	28,9	40,5	N	56,3	Matig	56,2	0,0	23
G02-06	Woonblok 2 (6 lagen)	11,7	3de verdieping	56,7	25,7	56,7	39,0	56,8	29,4	22,0	19,7	19,4	-	29,4	29,4	40,6	N	56,9	Matig	56,8	0,0	24
G02-06	Woonblok 2 (6 lagen)	14,7	4de verdieping	57,2	25,6	57,2	39,6	57,2	30,2	22,7	20,5	20,2	-	30,2	30,2	40,8	N	57,3	Matig	57,3	0,0	24
G02-06	Woonblok 2 (6 lagen)	17,7	5de verdieping	57,6	25,4	57,6	39,8	57,7	38,6	30,9	28,9	28,6	-	38,6	38,6	44,4	N	57,9	Matig	57,7	0,0	25
G02-07	Woonblok 2 (6 lagen)	2,7	begane grond	52,7	38,6	52,9	38,4	53,0	29,7	22,6	20,0	19,7	-	29,7	29,7	40,7	N	53,3	Redelijk	53,0	0,0	20
G02-07	Woonblok 2 (6 lagen)	5,7	1ste verdieping	52,9	39,1	53,0	39,1	53,2	29,8	22,5	20,1	19,8	-	29,8	29,8	40,7	N	53,4	Redelijk	53,2	0,0	20
G02-07	Woonblok 2 (6 lagen)	8,7	2de verdieping	55,9	36,3	55,9	38,8	56,0	30,2	22,9	20,5	20,2	-	30,2	30,2	40,8	N	56,1	Matig	56,0	0,0	23
G02-07	Woonblok 2 (6 lagen)	11,7	3de verdieping	56,2	28,6	56,2	38,9	56,3	30,7	23,3	21,0	20,7	-	30,7	30,7	41,0	N	56,4	Matig	56,3	0,0	23
G02-07	Woonblok 2 (6 lagen)	14,7	4de verdieping	56,7	28,5	56,7	39,9	56,8	31,7	24,1	22,0	21,7	-	31,7	31,7	41,3	N	56,9	Matig	56,8	0,0	24
G02-07	Woonblok 2 (6 lagen)	17,7	5de verdieping	57,1	28,4	57,1	40,5	57,2	38,6	31,1	28,9	28,6	-	38,6	38,6	44,4	N	57,4	Matig	57,3	0,0	24
G02-08	Woonblok 2 (6 lagen)	2,7	begane grond	38,7	26,5	39,0	35,7	40,7	35,4	27,5	25,8	25,4	-	35,4	35,4	42,8	N	44,9	Zeer goed	41,8	0,0	9
G02-08	Woonblok 2 (6 lagen)	5,7	1ste verdieping	39,8	27,4	40,1	36,7	41,7	36,0	28,1	26,4	26,0	-	36,0	36,0	43,1	N	45,4	Zeer goed	42,7	0,0	10
G02-08	Woonblok 2 (6 lagen)	8,7	2de verdieping	41,3	29,2	41,6	37,3	43,0	37,5	29,7	27,9	27,5	-	37,5	37,5	43,8	N	46,4	Goed	44,1	0,0	11
G02-08	Woonblok 2 (6 lagen)	11,7	3de verdieping	44,0	31,5	44,2	37,9	45,1	40,3	34,0	30,8	30,3	-	40,3	40,3	45,4	N	48,3	Goed	46,4	0,0	13
G02-08	Woonblok 2 (6 lagen)	14,7	4de verdieping	46,2	33,2	46,4	38,8	47,1	46,9	40,0	37,3	36,9	-	46,9	46,9	49,9	N	51,8	Redelijk	50,0	0,0	17
G02-08	Woonblok 2 (6 lagen)	17,7	5de verdieping	52,3	35,9	52,4	39,7	52,6	47,2	40,0	37,6	37,2	-	47,2	47,2	50,2	N	54,6	Redelijk	53,7	0,0	21
G02-09	Woonblok 2 (6 lagen)	2,7	begane grond	38,8	26,9	39,1	33,0	40,0	37,4	29,2	27,6	27,4	-	37,4	37,4	43,7	N	45,3	Zeer goed	41,9	0,0	9
G02-09	Woonblok 2 (6 lagen)	5,7	1ste verdieping	40,3	28,0	40,6	34,0	41,4	38,5	30,3	28,8	28,5	-	38,5	38,5	44,3	N	46,1	Goed	43,2	0,0	10
G02-09	Woonblok 2 (6 lagen)	8,7	2de verdieping	43,3	30,4	43,5	34,9	44,1	41,0	32,8	31,2	31,0	-	41,0	41,0	45,8	N	48,0	Goed	45,8	0,0	13
G02-09	Woonblok 2 (6 lagen)	11,7	3de verdieping	45,5	33,0	45,8	35,7	46,2	44,8	37,0	35,1	34,8	-	44,8	44,8	48,3	N	50,4	Goed	48,5	0,0	16
G02-09	Woonblok 2 (6 lagen)	14,7	4de verdieping	46,6	34,7	46,9	36,8	47,3	47,1	40,3	37,4	37,1	-	47,1	47,1	50,1	N	51,9	Redelijk	50,2	0,0	17
G02-09	Woonblok 2 (6 lagen)	17,7	5de verdieping	52,9	37,5	53,0	38,1	53,2	47,0	39,8	37,3	37,0	-	47,0	47,0	50,0	N	54,9	Redelijk	54,1	0,0	21
G02-10	Woonblok 2 (6 lagen)	2,7	begane grond	39,3	26,9	39,5	30,2	40,0	38,0	29,9	28,3	28,0	-	38,0	38,0	44,1	N	45,5	Zeer goed	42,1	0,0	9
G02-10	Woonblok 2 (6 lagen)	5,7	1ste verdieping	40,8	28,0	41,0	31,1	41,4	40,0	31,9	30,3	30,0	-	40,0	40,0	45,2	N	46,7	Goed	43,8	0,0	11
G02-10	Woonblok 2 (6 lagen)	8,7	2de verdieping	43,8	30,0	44,0	32,2	44,3	43,6	35,6	33,8	33,6	-	43,6	43,6	47,5	N	49,2	Goed	47,0	0,0	14
G02-10	Woonblok 2 (6 lagen)	11,7	3de verdieping	45,5	32,8	45,7	33,6	46,0	45,5	37,7	35,7	35,5	-	45,5	45,5	48,9	N	50,7	Redelijk	48,8	0,0	16
G02-10	Woonblok 2 (6 lagen)	14,7	4de verdieping	45,8	34,6	46,2	35,3	46,5	46,9	40,1	37,2	36,9	-	46,9	46,9	49,9	N	51,6	Redelijk	49,7	0,0	17
G02-10	Woonblok 2 (6 lagen)	17,7	5de verdieping	52,5	38,4	52,7	38,4	52,8	46,4	39,3	36,8	36,4	-	46,4	46,4	49,5	N	54,5	Redelijk	53,7	0,0	21
G02-11	Woonblok 2 (6 lagen)	2,7	begane grond	39,0	26,4	39,3	30,0	39,8	37,0	29,2	27,4	27,1	-	37,0	37,0	43,5	N	45,1	Zeer goed	41,6	0,0	9
G02-11	Woonblok 2 (6 lagen)	5,7	1ste verdieping	41,1	28,0	41,3	30,8	41,6	40,1	32,4	30,5	30,1	-	40,1	40,1	45,2	N	46,8	Goed	44,0	0,0	11
G02-11	Woonblok 2 (6 lagen)	8,7	2de verdieping	45,8	31,1	45,9	32,0	46,1	41,3	33,4	31,6	31,3	-	41,3	41,3	46,0	N	49,0	Goed	47,3	0,0	14
G02-11	Woonblok 2 (6 lagen)	11,7	3de verdieping	47,1	33,0	47,3	33,8	47,5	43,0	35,5	33,4	33,0	-	43,0	43,0	47,1	N	50,3	Goed	48,8	0,0	16
G02-11	Woonblok 2 (6 lagen)	14,7	4de verdieping	43,1	34,5	43,7	36,2	44,4	45,3	39,0	35,8	35,3	-	45,3	45,3	48,7	N	50,1	Goed	47,9	0,0	15
G02-11	Woonblok 2 (6 lagen)	17,7	5de verdieping	42,9	33,2	43,3	38,8	44,6	44,5	37,8	34,8	34,5	-	44,5	44,5	48,1	N	49,7	Goed	47,6	0,0	15
G02-12	Woonblok 2 (6 lagen)	2,7	begane grond	36,6	11,7	36,6	26,0	37,0	36,1	27,9	26,4	26,1	-	36,1	36,1	43,1	N	44,1	Zeer goed	39,6	0,0	7
G02-12	Woonblok 2 (6 lagen)	5,7	1ste verdieping	37,4	13,7	37,4	26,8	37,7	37,4	29,2	27,7	27,4	-	37,4	37,4	43,7	N	44,7	Zeer goed	40,6	0,0	8
G02-12	Woonblok 2 (6 lagen)	8,7	2de verdieping	38,7	16,6	38,7	28,1	39,1	39,4	31,3	29,7	29,4	-	39,4	39,4	44,8	N	45,9	Goed	42,2	0,0	9
G02-12	Woonblok 2 (6 lagen)	11,7	3de verdieping	40,6	19,3	40,7	29,5	41,0	42,0	34,1	32,3	32,0	-	42,0	42,0	46,4	N	47,5	Goed	44,5	0,0	12
G02-12	Woonblok 2 (6 lagen)	14,7	4de verdieping	43,0	-10,8	43,0	31,2	43,3	42,4	34,6	32,8	32,4	-	42,4	42,4	46,7	N	48,3	Goed	45,9	0,0	13
G02-12	Woonblok 2 (6 lagen)	17,7	5de verdieping	52,1	-1,0	52,1	33,4	52,2	36,5	29,3	27,0	26,6	-	36,5	36,5	43,3	N	52,7	Redelijk	52,3	0,0	19
G02-13	Woonblok 2 (6 lagen)	2,7	begane grond	46,5	33,1	46,7	29,9	46,8	38,7	30,5	29,1	28,7	-	38,7	38,7	44,4	N	48,8	Goed	47,4	0,0	14
G02-13	Woonblok 2 (6 lagen)	5,7	1ste verdieping	47,5	33,6	47,6	31,1	47,7	40,2	32,0	30,5	30,2	-	40,2	40,2	45,3	N	49,7	Goed	48,4	0,0	15
G02-13	Woonblok 2 (6 lagen)	8,7	2de verdieping	46,9	34,9	47,2	33,0	47,3	44,2	36,3	34,4	34,2	-	44,2	44,2	47,9	N	50,6	Redelijk	49,0	0,0	16
G02-13	Woonblok 2 (6 lagen)	11,7	3de verdieping	46,9	35,0	47,2	37,6	47,6	45,8	38,0	36,1	35,8	-	45,8	45,8	49,1	N	51,4	Redelijk	49,8	0,0	17
G02-13	Woonblok 2 (6 lagen)	14,7	4de verdieping	45,8	35,5	46,2	39,3	47,0	47,1	39,9	37,4	37,1	-	47,1	47,1	50,1	N	51,8	Redelijk	50,1	0,0	17
G02-13	Woonblok 2 (6 lagen)	17,7	5de verdieping	43,2	29,8	43,4	40,1	45,0	45,6	38,8	35,9	35,6	-	45,6	45,6	48,9	N	50,4	Goed	48,3	0,0	15
G02-14	Woonblok 2 (6 lagen)	2,7	begane grond	55,6	46,4	56,1	37,2	56,2	38,5	30,8	28,7	28,5	-	38,5	38,5	44,3	N	56,5	Matig	56,2	0,0	23
G02-14	Woonblok 2 (6 lagen)	5,7	1ste verdieping	56,0	46,7	56,5	37,1	56,6	38,5	30,9	28,8	28,5	-	38,5	38,5	44,3	N	56,8	Matig	56,6	0,0	24
G02-14	Woonblok 2 (6 lagen)	8,7	2de verdieping	56,7	47,5	57,2	37,5	57,2	39,3	31,7	29,6	29,3	-	39,3	39,3	44,8	N	57,4	Matig	57,3	0,0	24
G02-14	Woonblok 2 (6 lagen)	11,7	3de verdieping	57,4	48,2	57,9	39,3	58,0	40,3	33,1	30,7	30,3	-	40,3	40,3	45,4	N	58,2	Matig	58,1	0,0	25
G02-14	Woonblok 2 (6 lagen)	14,7	4de verdieping	57,9	48,8	58,4	40,4	58,5	43,2	36,9	33,6	33,2	-	43,2	43,2	47,2	N	58,8	Matig	58,6	0,0	26
G02-14	Woonblok 2 (6 lagen)	17,7	5de verdieping	58,1	49,0	58,6	41,5	58,7	43,3	37,1	33,7	33,3	-	43,3	43,3	47,3	N	59,0	Matig	58,8	0,0	26
G03-01	Woonblok 3 (5 lagen)	2,7	begane grond	44,8	36,1	45,3	50,0	51,3	42,6	36,7	33,3	32,6	-	42,6	42,6	46,8	N	52,6	Redelijk	51,8	0,0	19
G03-01	Woonblok 3 (5 lagen)	5,7	1ste verdieping	45,5	36,2	45,9	51,1	52,3	42,5	36,6	33,3	32,5	-	42,5	42,5	46,7	N	53,3	Redelijk	52,7	0,0	20
G03-01	Woonblok 3 (5 lagen)	8,7	2de verdieping	47,3	36,9	47,7	51,2	52,8	42,8	36,8	33,5	32,8	-	42,8	42,8	46,9	N	53,8	Redelijk	53,2	0,0	20
G03-01	Woonblok 3 (5 lagen)	11,7	3de verdieping	48,5	38,2	48,9	51,2	53,2	43,1	37,0	33,8	33,1	-	43,1	43,1	47,1	N	54,1	Redelijk	53,6	0,0	21
G03-01	Woonblok 3 (5 lagen)	14,7	4de verdieping	50,0	39,1	50,4	51,1	53,8	45,4	38,6	36,0	35,4	-	45,4	45,4	48,8	N	55,0	Redelijk	54,4	0,0	21
G03-02	Woonblok 3 (5 lagen)	2,7	begane grond	41,2	36,3	42,4	43,8	46,1	37,1	30,7	28,0	27,1	-	37,1	37,1	43,6	N	48,1	Goed	46,6	0,0	14
G03-02	Woonblok 3 (5 lagen)	5,7	1ste verdieping	42,4	37,1	43,5	44,9	47,3	37,0	30,7	27,9	27,0	-	37,0	37,0	43,5	N	48,8	Goed	47,7	0,0	15
G03-02	Woonblok 3 (5 lagen)	8,7	2de verdieping	45,4	38,3	46,1	45,3	48,7	37,4	31,0	28,2	27,4	-	37,4	37,4	43,7	N	49,9	Goed	49,0	0,0	16
G03-02	Woonblok 3 (5 lagen)	11,7	3de verdieping	47,2	39,3	47,8	45,3	49,7	37,9	31,4	28,7	27,9	-	37,9	37,9	44,0	N	50,8	Redelijk	50,0	0,0	17
G03-02	Woonblok 3 (5 lagen)	14,7	4de verdieping	49,8	40,2	50,2	45,3	51,4	43,3	35,9	33,9	33,3	-	43,3	43,3	47,3	N	52,8	Redelijk	52,0	0,0	19
G03-03	Woonblok 3 (5 lagen)	2,7	begane grond	38,7	26,8	39,0	40,8	43,0	36,0	29,9	26,7	26,0	-	36,0	36,0	43,1	N	46,0	Goed	43,8	0,0	11
G03-03	Woonblok 3 (5 lagen)	5,7	1ste verdieping	40,2	27,8	40,4	41,6	44,1	36,0	29,9	26,7	26,0	-	36,0	36,0	43,1	N	46,6	Goed	44,7	0,0	12
G03-03	Woonblok 3 (5 lagen)	8,7	2de verdieping	42,2	29,5	42,4	42,4	45,4	36,4	30,2	27,1	26,4	-	36,4	36,4	43,2	N	47,5	Goed	45,9	0,0	13
G03-03	Woonblok 3 (5 lagen)	11,7	3de verdieping	45,0	30,6	45,2	42,4	47,0	36,9	30,8	27,5	26,9	-	36,9	36,9	43,5	N	48,6	Goed	47,4	0,0	14
G03-03	Woonblok 3 (5 lagen)	14,7	4de verdieping	49,6	33,6	49,7	42,4	50,4	42,8	35,4	33,4	32,8	-	42,8	42,8	46,9	N	52,0	Redelijk	51,1	0,0	18
G03-04	Woonblok 3 (5 lagen)	2,7	begane grond	37,7	25,7	37,9	38,5	41,3	37,2	31,5	27,8	27,2	-	37,2	37,2	43,6	N	45,6	Goed	42,7	0,0	10
G03-04	Woonblok 3 (5 lagen)	5,7	1ste verdieping	39,1	26,6	39,3	39,4	42,4	37,3	31,6	27,9	27,3	-	37,3	37,3	43,7	N	46,1	Goed	43,5	0,0	11
G03-04	Woonblok 3 (5 lagen)	8,7	2de verdieping	41,4	28,4	41,6	40,2	44,0	37,7	31,8	28,2	27,7	-	37,7	37,7	43,9	N	46,9	Goed	44,9	0,0	12
G03-04	Woonblok 3 (5 lagen)	11,7	3de verdieping	44,9	29,6	45,0	40,5	46,4	37,8	33,3	28,3	27,8	-	37,8	37,8	44,0	N	48,3	Goed	46,9	0,0	14
G03-04	Woonblok 3 (5 lagen)	14,7	4de verdieping	50,3	33,9	50,4	40,6	50,9	40,9	33,7	31,4	30,9	-	40,9	40,9	45,7	N	52,0	Redelijk	51,3	0,0	18
G03-05	Woonblok 3 (5 lagen)	2,7	begane grond	36,4	24,4	36,7	38,1	40,5	36,9	30,0	27,3	26,9	-	36,9	36,9	43,5	N	45,3	Zeer goed	42,1	0,0	9
G03-05	Woonblok 3 (5 lagen)	5,7	1ste verdieping	37,8	25,4	38,1	38,9	41,5	37,0	30,1	27,5	27,0	-	37,0	37,0	43,5	N	45,7	Goed	42,8	0,0	10
G03-05	Woonblok 3 (5 lagen)	8,7	2de verdieping	40,6	27,5	40,8	39,6	43,3	37,2	30,2	27,5	27,2	-	37,2	37,2	43,6	N	46,5	Goed	44,2	0,0	11
G03-05	Woonblok 3 (5 lagen)	11,7	3de verdieping	44,7	29,0	44,8	40,3	46,1	38,1	31,4	28,7	28,1	-	38,1	38,1	44,1	N	48,2	Goed	46,8	0,0	14
G03-05	Woonblok 3 (5 lagen)	14,7	4de verdieping	50,4	32,5	50,5	40,3	50,9	40,9	33,5	31,4	30,9	-	40,9	40,9	45,7	N	52,0	Redelijk	51,3	0,0	18
G03-06	Woonblok 3 (5 lagen)	2,7	begane grond	39,3	25,5	39,5	33,8	40,5	31,3	24,0	21,7	21,3	-	31,3	31,3	41,2	N	43,9	Zeer goed	41,0	0,0	8
G03-06	Woonblok 3 (5 lagen)	5,7	1ste verdieping	40,7	26,5	40,9	35,2	41,9	31,5	24,2	21,9	21,5	-	31,5	31,5	41,2	N	44,6	Zeer goed	42,3	0,0	9
G03-06	Woonblok 3 (5 lagen)	8,7	2de verdieping	43,0	28,1	43,2	35,7	43,9	32,6	25,1	22,9	22,6	-	32,6	32,6	41,6	N	45,9	Goed	44,2	0,0	11
G03-06	Woonblok 3 (5 lagen)	11,7	3de verdieping	46,3	29,9	46,4	36,2	46,8	34,9	28,4	25,3	24,9	-	34,9	34,9	42,6	N	48,2	Goed	47,1	0,0	14
G03-06	Woonblok 3 (5 lagen)	14,7	4de verdieping	51,1	32,9	51,2	36,1	51,3	40,6	33,1	31,1	30,6	-	40,6	40,6	45,5	N	52,3	Redelijk	51,7	0,0	19
G03-07	Woonblok 3 (5 lagen)	2,7	begane grond	42,3	29,7	42,5	48,6	49,6	33,4	26,8	23,9	23,4	-	33,4	33,4	41,9	N	50,3	Goed	49,7	0,0	17
G03-07	Woonblok 3 (5 lagen)	5,7	1ste verdieping	45,7	28,8	45,8	48,5	50,4	33,6	27,0	24,1	23,6	-	33,6	33,6	42,0	N	51,0	Redelijk	50,5	0,0	18
G03-07	Woonblok 3 (5 lagen)	8,7	2de verdieping	46,5	28,0	46,5	48,1	50,4	34,6	27,9	25,1	24,6	-	34,6	34,6	42,4	N	51,0	Redelijk	50,5	0,0	18
G03-07	Woonblok 3 (5 lagen)	11,7	3de verdieping	48,7	24,9	48,7	47,6	51,2	35,5	28,8	25,9	25,5	-	35,5	35,5	42,8	N	51,8	Redelijk	51,3	0,0	18
G03-07	Woonblok 3 (5 lagen)	14,7	4de verdieping	49,7	26,0	49,7	47,1	51,6	41,3	34,1	31,8	31,3	-	41,3	41,3	46,0	N	52,7	Redelijk	52,0	0,0	19
G03-08	Woonblok 3 (5 lagen)	2,7	begane grond	40,9	23,3	40,9	54,6	54,7	42,7	35,5	33,7	32,7	-	42,7	42,7	46,9	N	55,4	Redelijk	55,0	0,0	22
G03-08	Woonblok 3 (5 lagen)	5,7	1ste verdieping	45,3	24,6	45,3	53,6	54,2	42,9	35,9	33,9	32,9	-	42,9	42,9	47,0	N	54,9	Redelijk	54,5	0,0	22
G03-08	Woonblok 3 (5 lagen)	8,7	2de verdieping	46,1	26,3	46,1	52,6	53,5	43,3	36,2	34,3	33,3	-	43,3	43,3	47,3	N	54,4	Redelijk	53,9	0,0	21
G03-08	Woonblok 3 (5 lagen)	11,7	3de verdieping	48,3	25,5	48,3	51,9	53,5	44,2	37,0	35,0	34,2	-	44,2	44,2	47,9	N	54,6	Redelijk	54,0	0,0	21
G03-08	Woonblok 3 (5 lagen)	14,7	4de verdieping	44,5	25,8	44,5	51,3	52,2	47,8	41,0	38,4	37,8	-	47,8	47,8	50,6	N	54,5	Redelijk	53,5	0,0	21
G03-09	Woonblok 3 (5 lagen)	2,7	begane grond	41,6	25,8	41,7	54,4	54,6	44,5	36,9	35,3	34,5	-	44,5	44,5	48,1	N	55,5	Redelijk	55,0	0,0	22
G03-09	Woonblok 3 (5 lagen)	5,7	1ste verdieping	45,0	26,8	45,1	53,6	54,1	44,7	37,1	35,5	34,7	-	44,7	44,7	48,3	N	55,1	Redelijk	54,6	0,0	22
G03-09	Woonblok 3 (5 lagen)	8,7	2de verdieping	45,9	27,9	46,0	52,8	53,6	45,0	37,3	35,7	35,0	-	45,0	45,0	48,5	N	54,8	Redelijk	54,2	0,0	21
G03-09	Woonblok 3 (5 lagen)	11,7	3de verdieping	48,0	23,5	48,1	52,3	53,7	45,5	37,9	36,2	35,5	-	45,5	45,5	48,9	N	54,9	Redelijk	54,3	0,0	21
G03-09	Woonblok 3 (5 lagen)	14,7	4de verdieping	42,8	22,6	42,8	51,7	52,3	47,8	40,8	38,4	37,8	-	47,8	47,8	50,6	N	54,5	Redelijk	53,6	0,0	21
G03-10	Woonblok 3 (5 lagen)	2,7	begane grond	41,5	24,7	41,6	54,9	55,1	46,4	38,7	37,0	36,4	-	46,4	46,4	49,5	N	56,2	Matig	55,7	0,0	23
G03-10	Woonblok 3 (5 lagen)	5,7	1ste verdieping	43,9	25,7	44,0	54,3	54,7	46,6	38,9	37,2	36,6	-	46,6	46,6	49,7	N	55,9	Matig	55,3	0,0	22
G03-10	Woonblok 3 (5 lagen)	8,7	2de verdieping	46,1	27,4	46,2	53,7	54,4	46,9	39,2	37,5	36,9	-	46,9	46,9	49,9	N	55,8	Matig	55,1	0,0	22
G03-10	Woonblok 3 (5 lagen)	11,7	3de verdieping	48,1	26,5	48,2	53,2	54,4	47,4	39,7	38,0	37,4	-	47,4	47,4	50,3	N	55,8	Matig	55,2	0,0	22
G03-10	Woonblok 3 (5 lagen)	14,7	4de verdieping	42,7	27,0	42,8	52,8	53,2	48,4	41,0	38,9	38,4	-	48,4	48,4	51,1	N	55,3	Redelijk	54,4	0,0	21

Ak

BIJLAGE 6 - RESULTATENTABEL GECUMULEERD EN GEZAMENLIJK GELUID

Punt	Omschrijving	Reken-hoogte	Verdieping	Berekende L_{den} t.g.v.														Formeel sprake Cumulatie		Beoordeling Miedema L_{cum}	Gezamenlijk geluid L_g	Geluidwering	
				Wegverkeerslawaai					Industrielawaai														
				Rijks- en provinciale wegen		Totalen			'Industrie-Totaal'						Totalen							Toeslag niet-geluidgevoelige gevel	Benodigde geluidwering
				'Rijksweg A7'	'N387'	Rijks- en provinciale wegen	Gemeente en waterschapswegen	'Wegverkeer-Totaal'	LEtmaal	Lday	Levening	Lnight	Woning binnen geluidzone (max HW)	Maximaal Lden (HW of Totaal industrie)	IL	L^*_{IL}	[J/N]	L_{cum}				
G03-11	Woonblok 3 (5 lagen)	2,7	begane grond	43,4	24,4	43,4	55,2	55,5	47,5	39,8	38,0	37,5	-	47,5	47,5	50,4	N	56,7	Matig	56,1	0,0	23
G03-11	Woonblok 3 (5 lagen)	5,7	1ste verdieping	44,3	25,3	44,4	54,9	55,2	47,6	40,0	38,2	37,6	-	47,6	47,6	50,5	N	56,5	Matig	55,9	0,0	23
G03-11	Woonblok 3 (5 lagen)	8,7	2de verdieping	45,7	26,9	45,8	54,4	55,0	47,9	40,3	38,5	37,9	-	47,9	47,9	50,7	N	56,4	Matig	55,8	0,0	23
G03-11	Woonblok 3 (5 lagen)	11,7	3de verdieping	47,2	25,4	47,2	54,0	54,8	48,2	40,6	38,7	38,2	-	48,2	48,2	51,0	N	56,3	Matig	55,7	0,0	23
G03-11	Woonblok 3 (5 lagen)	14,7	4de verdieping	41,8	26,9	41,9	53,6	53,9	48,7	41,1	39,2	38,7	-	48,7	48,7	51,4	N	55,8	Matig	55,1	0,0	22
G03-12	Woonblok 3 (5 lagen)	2,7	begane grond	45,2	30,8	45,3	55,8	56,2	48,3	41,2	38,8	38,3	-	48,3	48,3	51,1	N	57,3	Matig	56,8	0,0	24
G03-12	Woonblok 3 (5 lagen)	5,7	1ste verdieping	45,6	31,2	45,8	56,7	57,0	48,5	41,4	39,0	38,5	-	48,5	48,5	51,2	N	58,0	Matig	57,6	0,0	25
G03-12	Woonblok 3 (5 lagen)	8,7	2de verdieping	46,7	32,0	46,9	56,8	57,2	48,8	41,6	39,3	38,8	-	48,8	48,8	51,5	N	58,3	Matig	57,8	0,0	25
G03-12	Woonblok 3 (5 lagen)	11,7	3de verdieping	48,2	31,4	48,3	56,8	57,4	49,0	41,8	39,6	39,0	-	49,0	49,0	51,6	N	58,4	Matig	58,0	0,0	25
G03-12	Woonblok 3 (5 lagen)	14,7	4de verdieping	48,6	32,0	48,7	56,8	57,4	49,4	42,2	39,9	39,4	-	49,4	49,4	52,0	N	58,5	Matig	58,0	0,0	25
G04-01	Woonblok 4 (5 lagen)	2,7	begane grond	38,3	27,2	38,6	28,4	39,0	38,9	31,4	29,6	28,9	-	38,9	38,9	44,5	N	45,6	Goed	42,0	0,0	9
G04-01	Woonblok 4 (5 lagen)	5,7	1ste verdieping	40,6	28,4	40,9	29,1	41,2	38,8	31,3	29,5	28,8	-	38,8	38,8	44,5	N	46,1	Goed	43,1	0,0	10
G04-01	Woonblok 4 (5 lagen)	8,7	2de verdieping	46,3	32,6	46,5	29,8	46,6	39,2	31,7	29,9	29,2	-	39,2	39,2	44,7	N	48,8	Goed	47,3	0,0	14
G04-01	Woonblok 4 (5 lagen)	11,7	3de verdieping	49,3	38,5	49,7	31,1	49,7	39,7	32,8	30,4	29,7	-	39,7	39,7	45,0	N	51,0	Redelijk	50,2	0,0	17
G04-01	Woonblok 4 (5 lagen)	14,7	4de verdieping	50,8	39,3	51,1	32,1	51,1	42,4	36,0	33,1	32,4	-	42,4	42,4	46,7	N	52,5	Redelijk	51,7	0,0	19
G04-02	Woonblok 4 (5 lagen)	2,7	begane grond	37,8	26,4	38,1	28,4	38,6	37,4	29,4	27,9	27,4	-	37,4	37,4	43,7	N	44,9	Zeer goed	41,0	0,0	8
G04-02	Woonblok 4 (5 lagen)	5,7	1ste verdieping	40,2	27,6	40,4	29,0	40,7	37,5	29,6	28,0	27,5	-	37,5	37,5	43,8	N	45,5	Goed	42,4	0,0	9
G04-02	Woonblok 4 (5 lagen)	8,7	2de verdieping	46,6	33,1	46,8	29,7	46,9	37,9	30,1	28,4	27,9	-	37,9	37,9	44,0	N	48,7	Goed	47,4	0,0	14
G04-02	Woonblok 4 (5 lagen)	11,7	3de verdieping	51,3	39,7	51,6	30,7	51,6	39,0	31,9	29,4	28,9	-	39,0	39,0	44,6	N	52,4	Redelijk	51,8	0,0	19
G04-02	Woonblok 4 (5 lagen)	14,7	4de verdieping	52,5	40,3	52,8	31,9	52,8	42,0	35,6	32,5	32,0	-	42,0	42,0	46,4	N	53,7	Redelijk	53,2	0,0	20
G04-03	Woonblok 4 (5 lagen)	2,7	begane grond	47,4	38,1	47,9	28,1	48,0	34,0	26,5	24,6	23,9	-	34,0	34,0	42,2	N	49,0	Goed	48,1	0,0	15
G04-03	Woonblok 4 (5 lagen)	5,7	1ste verdieping	48,6	38,2	48,9	28,7	49,0	34,4	26,8	25,0	24,4	-	34,4	34,4	42,3	N	49,8	Goed	49,1	0,0	16
G04-03	Woonblok 4 (5 lagen)	8,7	2de verdieping	48,2	38,7	48,7	30,7	48,7	37,1	29,5	27,5	27,1	-	37,1	37,1	43,6	N	49,9	Goed	49,0	0,0	16
G04-03	Woonblok 4 (5 lagen)	11,7	3de verdieping	50,0	34,7	50,1	35,3	50,2	38,7	33,0	29,3	28,7	-	38,7	38,7	44,4	N	51,2	Redelijk	50,5	0,0	18
G04-03	Woonblok 4 (5 lagen)	14,7	4de verdieping	51,9	35,6	52,0	36,1	52,1	41,7	35,1	32,2	31,7	-	41,7	41,7	46,2	N	53,1	Redelijk	52,5	0,0	20
G04-04	Woonblok 4 (5 lagen)	2,7	begane grond	43,9	27,4	44,0	27,9	44,1	38,7	31,2	29,2	28,7	-	38,7	38,7	44,4	N	47,3	Goed	45,2	0,0	12
G04-04	Woonblok 4 (5 lagen)	5,7	1ste verdieping	45,4	32,2	45,6	28,5	45,7	39,2	31,7	29,6	29,2	-	39,2	39,2	44,7	N	48,2	Goed	46,5	0,0	14
G04-04	Woonblok 4 (5 lagen)	8,7	2de verdieping	47,5	35,0	47,7	29,1	47,8	35,6	28,0	26,0	25,6	-	35,6	35,6	42,9	N	49,0	Goed	48,0	0,0	15
G04-04	Woonblok 4 (5 lagen)	11,7	3de verdieping	49,8	37,8	50,1	29,8	50,1	38,1	31,0	28,5	28,1	-	38,1	38,1	44,1	N	51,1	Redelijk	50,4	0,0	17
G04-04	Woonblok 4 (5 lagen)	14,7	4de verdieping	51,8	39,2	52,1	31,6	52,1	40,9	34,8	31,4	30,9	-	40,9	40,9	45,7	N	53,0	Redelijk	52,4	0,0	19
G04-05	Woonblok 4 (5 lagen)	2,7	begane grond	38,7	25,5	38,9	27,3	39,2	33,2	25,9	23,7	23,2	-	33,2	33,2	41,9	N	43,7	Zeer goed	40,1	0,0	7
G04-05	Woonblok 4 (5 lagen)	5,7	1ste verdieping	41,2	27,1	41,4	27,9	41,5	33,5	26,1	24,0	23,5	-	33,5	33,5	42,0	N	44,8	Zeer goed	42,2	0,0	9
G04-05	Woonblok 4 (5 lagen)	8,7	2de verdieping	48,7	33,2	48,8	28,9	48,8	34,9	27,5	25,4	24,9	-	34,9	34,9	42,6	N	49,7	Goed	49,0	0,0	16
G04-05	Woonblok 4 (5 lagen)	11,7	3de verdieping	52,0	39,8	52,3	30,2	52,3	36,8	30,1	27,2	26,8	-	36,8	36,8	43,4	N	52,8	Redelijk	52,4	0,0	19
G04-05	Woonblok 4 (5 lagen)	14,7	4de verdieping	53,2	40,5	53,4	32,2	53,5	39,8	34,2	30,2	29,8	-	39,8	39,8	45,1	N	54,1	Redelijk	53,7	0,0	21
G04-06	Woonblok 4 (5 lagen)	2,7	begane grond	39,0	25,6	39,2	26,7	39,4	33,6	25,7	24,0	23,6	-	33,6	33,6	42,0	N	43,9	Zeer goed	40,4	0,0	7
G04-06	Woonblok 4 (5 lagen)	5,7	1ste verdieping	41,0	26,5	41,2	27,4	41,4	34,2	26,3	24,6	24,2	-	34,2	34,2	42,3	N	44,8	Zeer goed	42,1	0,0	9
G04-06	Woonblok 4 (5 lagen)	8,7	2de verdieping	45,3	28,9	45,4	29,6	45,5	35,0	27,1	25,3	24,9	-	35,0	35,0	42,6	N	47,3	Goed	45,9	0,0	13
G04-06	Woonblok 4 (5 lagen)	11,7	3de verdieping	47,8	33,5	47,9	34,2	48,1	36,5	28,0	26,7	26,4	-	36,5	36,5	43,3	N	49,3	Goed	48,4	0,0	15
G04-06	Woonblok 4 (5 lagen)	14,7	4de verdieping	50,1	35,1	50,3	35,7	50,4	39,9	32,0	30,3	29,9	-	39,9	39,9	45,1	N	51,5	Redelijk	50,8	0,0	18
G04-07	Woonblok 4 (5 lagen)	2,7	begane grond	39,8	25,9	40,0	26,4	40,2	33,2	25,7	23,6	23,2	-	33,2	33,2	41,9	N	44,1	Zeer goed	41,0	0,0	8
G04-07	Woonblok 4 (5 lagen)	5,7	1ste verdieping	41,4	26,7	41,6	27,2	41,7	34,0	26,4	24,3	24,0	-	34,0	34,0	42,2	N	45,0	Zeer goed	42,4	0,0	9
G04-07	Woonblok 4 (5 lagen)	8,7	2de verdieping	44,3	28,0	44,4	28,8	44,5	34,8	27,2	25,1	24,8	-	34,8	34,8	42,5	N	46,6	Goed	45,0	0,0	12
G04-07	Woonblok 4 (5 lagen)	11,7	3de verdieping	46,4	29,8	46,5	31,6	46,7	33,7	27,3	24,0	23,7	-	33,7	33,7	42,1	N	48,0	Goed	46,9	0,0	14
G04-07	Woonblok 4 (5 lagen)	14,7	4de verdieping	49,3	32,6	49,4	32,9	49,5	39,6	32,5	30,0	29,6	-	39,6	39,6	44,9	N	50,8	Redelijk	49,9	0,0	17
G04-08	Woonblok 4 (5 lagen)	2,7	begane grond	40,4	23,3	40,5	45,1	46,3	29,7	22,6	20,1	19,7	-	29,7	29,7	40,7	N	47,4	Goed	46,4	0,0	13
G04-08	Woonblok 4 (5 lagen)	5,7	1ste verdieping	40,4	23,9	40,5	45,4	46,6	29,6	22,4	19,9	19,6	-	29,6	29,6	40,6	N	47,6	Goed	46,7	0,0	14
G04-08	Woonblok 4 (5 lagen)	8,7	2de verdieping	40,7	25,6	40,8	45,5	46,8	30,1	23,2	20,5	20,1	-	30,1	30,1	40,8	N	47,7	Goed	46,8	0,0	14
G04-08	Woonblok 4 (5 lagen)	11,7	3de verdieping	50,0	25,4	50,0	45,5	51,3	30,9	23,9	21,3	20,9	-	30,9	30,9	41,0	N	51,7	Redelijk	51,3	0,0	18
G04-08	Woonblok 4 (5 lagen)	14,7	4de verdieping	52,0	26,2	52,0	46,0	53,0	37,7	30,1	28,0	27,7	-	37,7	37,7	43,9	N	53,5	Redelijk	53,1	0,0	20
G04-09	Woonblok 4 (5 lagen)	2,7	begane grond	40,4	24,9	40,5	48,2	48,9	37,0	29,3	27,4	27,0	-	37,0	37,0	43,5	N	50,0	Goed	49,2	0,0	16
G04-09	Woonblok 4 (5 lagen)	5,7	1ste verdieping	40,4	26,3	40,6	48,4	49,1	37,3	29,6	27,7	27,3	-	37,3	37,3	43,7	N	50,2	Goed	49,3	0,0	16
G04-09	Woonblok 4 (5 lagen)	8,7	2de verdieping	40,4	28,3	40,6	48,2	48,9	38,4	30,7	28,8	28,4	-	38,4	38,4	44,3	N	50,2	Goed	49,3	0,0	16
G04-09	Woonblok 4 (5 lagen)	11,7	3de verdieping	41,9	26,0	42,0	48,0	49,0	41,3	33,7	31,7	31,3	-	41,3	41,3	46,0	N	50,7	Redelijk	49,7	0,0	17
G04-09	Woonblok 4 (5 lagen)	14,7	4de verdieping	38,4	28,0	38,8	47,7	48,3	47,0	40,1	37,5	37,0	-	47,0	47,0	50,0	N	52,2	Redelijk	50,7	0,0	18
G04-10	Woonblok 4 (5 lagen)	2,7	begane grond	40,5	24,5	40,6	47,2	48,1	35,2	27,5	25,6	25,2	-	35,2	35,2	42,7	N	49,2	Goed	48,3	0,0	15
G04-10	Woonblok 4 (5 lagen)	5,7	1ste verdieping	40,9	25,9	41,1	47,4	48,3	35,7	28,0	26,1	25,7	-	35,7	35,7	42,9	N	49,4	Goed	48,6	0,0	16
G04-10	Woonblok 4 (5 lagen)	8,7	2de verdieping	41,1	28,0	41,3	47,3	48,3	36,9	29,1	27,3	26,9	-	36,9	36,9	43,5	N	49,5	Goed	48,6	0,0	16
G04-10	Woonblok 4 (5 lagen)	11,7	3de verdieping	43,3	26,4	43,4	47,1	48,6	39,6	32,1	30,1	29,6	-	39,6	39,6	44,9	N	50,2	Goed	49,1	0,0	16
G04-10	Woonblok 4 (5 lagen)	14,7	4de verdieping	40,4	31,4	40,9	46,9	47,9	47,0	40,1	37,5	37,0	-	47,0	47,0	50,0	N	52,1	Redelijk	50,5	0,0	18
G04-11	Woonblok 4 (5 lagen)	2,7	begane grond	40,5	24,3	40,6	46,1	47,2	34,6	27,5	25,1	24,6	-	34,6	34,6	42,4	N	48,4	Goed	47,4	0,0	14
G04-11	Woonblok 4 (5 lagen)	5,7	1ste verdieping	43,4	25,7	43,5	46,3	48,1	35,0	27,9	25,4	24,9	-	35,0	35,0	42,6	N	49,2	Goed	48,3	0,0	15
G04-11	Woonblok 4 (5 lagen)	8,7	2de verdieping	43,9	27,7	44,0	46,2	48,2	36,0	28,8	26,5	26,0	-	36,0	36,0	43,1	N	49,4	Goed	48,5	0,0	16
G04-11	Woonblok 4 (5 lagen)	11,7	3de verdieping	45,3	26,4	45,4	46,0	48,7	38,7	31,5	29,2	28,7	-	38,7	38,7	44,4	N	50,1	Goed	49,1	0,0	16
G04-11	Woonblok 4 (5 lagen)	14,7	4de verdieping	41,6	29,9	41,8	45,9	47,3	46,9	40,0	37,4	36,9	-	46,9	46,9	49,9	N	51,8	Redelijk	50,1	0,0	17
G04-12	Woonblok 4 (5 lagen)	2,7	begane grond	37,0	26,1	37,3	38,3	40,9	38,5	30,8	28,9	28,5	-	38,5	38,5	44,3	N	45,9	Goed	42,8	0,0	10
G04-12	Woonblok 4 (5 lagen)	5,7	1ste verdieping	38,1	26,9	38,4	39,0	41,7	39,1	31,3	29,5	29,1	-	39,1	39,1	44,7	N	46,4	Goed	43,6	0,0	11
G04-12	Woonblok 4 (5 lagen)	8,7	2de verdieping	40,4	28,8	40,7	39,7	43,2	40,3	32,4	30,6	30,3	-	40,3	40,3	45,4	N	47,4	Goed	45,0	0,0	12
G04-12	Woonblok 4 (5 lagen)	11,7	3de verdieping	44,5	31,1	44,7	40,5	46,1	43,7	36,0	34,1	33,7	-	43,7	43,7	47,6	N	49,9	Goed	48,1	0,0	15
G04-12	Woonblok 4 (5 lagen)	14,7	4de verdieping	48,9	37,2	49,2	41,2	49,8	47,2	40,2	37,7	37,2	-	47,2	47,2	50,2	N	53,0	Redelijk	51,7	0,0	19
G04-13	Woonblok 4 (5 lagen)	2,7	begane grond	36,4	23,1	36,6	39,2	41,1	38,7	32,5	30,6	28,7	-	38,7	38,7	44,4	N	46,1	Goed	43,1	0,0	10
G04-13	Woonblok 4 (5 lagen)	5,7	1ste verdieping	37,3	24,1	37,5	39,9	41,9	39,2	32,9	31,0	29,2	-	39,2	39,2	44,7	N	46,5	Goed	43,7	0,0	11
G04-13	Woonblok 4 (5 lagen)	8,7	2de verdieping	39,4	26,0	39,6	40,5	43,1	40,5	33,8	32,0	30,4	-	40,5	40,5	45,5	N	47,5	Goed	45,0	0,0	12
G04-13	Woonblok 4 (5 lagen)	11,7	3de verdieping	42,5	27,5	42,7	41,3	45,0	43,8	36,5	34,8	33,8	-	43,8	43,8	47,6	N	49,5	Goed	47,5	0,0	15
G04-13	Woonblok 4 (5 lagen)	14,7	4de verdieping	42,4	27,4	42,5	41,8	45,2	47,7	40,6	38,2	37,7	-	47,7	47,7	50,6	N	51,7	Redelijk	49,6	0,0	17
G04-14	Woonblok 4 (5 lagen)	2,7	begane grond	39,4	24,5	39,6	38,0	41,9	39,7	33,1	31,5	29,7	-	39,7	39,7	45,0	N	46,7	Goed	43,9	0,0	11
G04-14	Woonblok 4 (5 lagen)	5,7	1ste verdieping	42,6	25,4	42,7	38,7	44,2	40,0	33,4	31,8	30,0	-	40,0	40,0	45,2	N	47,7	Goed	45,6	0,0	13
G04-14	Woonblok 4 (5 lagen)	8,7	2de verdieping	43,5	27,1	43,6	39,5	45,0	41,1	34,2	32,7	31,1	-	41,1	41,1	45,8	N	48,5	Goed	46,5	0,0	14
G04-14	Woonblok 4 (5 lagen)	11,7	3de verdieping	45,0	28,7	45,1	40,3	46,4	43,9	36,7	35,1	33,9	-	43,9	43,9	47,7	N	50,1	Goed	48,3	0,0	15
G04-14	Woonblok 4 (5 lagen)	14,7	4de verdieping	43,5	29,3	43,7	41,0	45,5	48,0	40,8	38,5	38,0	-	48,0	48,0	50,8	N	51,9	Redelijk	50,0	0,0	17
G04-15	Woonblok 4 (5 lagen)	2,7	begane grond	37,2	25,2	37,5	39,4	41,6	42,0	34,6	33,2	31,9	-	42,0	42,0	46,4	N	47,6	Goed	44,8	0,0	12
G04-15	Woonblok 4 (5 lagen)	5,7	1ste verdieping	38,1	25,9	38,4	40,2	42,4	42,2	34,8	33,4	32,2	-	42,2	42,2	46,5	N	48,0	Goed	45,3	0,0	12
G04-15	Woonblok 4 (5 lagen)	8,7	2de verdieping	40,3	27,5	40,5	40,9	43,8	42,9	35,5	34,0	32,9	-	42,9	42,9	47,0	N	48,7	Goed	46,4	0,0	13
G04-15	Woonblok 4 (5 lagen)	11,7	3de verdieping	43,4	29,4	43,6	41,5	45,7	45,0	37,5	36,0	35,0	-	45,0	45,0	48,5	N	50,3	Goed	48,4	0,0	15
G04-15	Woonblok 4 (5 lagen)	14,7	4de verdieping	43,5	30,6	43,8	42,1	46,0	48,3	41,0	38,8	38,3	-	48,3	48,3	51,1	N	52,2	Redelijk	50,3	0,0	17
G04-16	Woonblok 4 (5 lagen)	2,7	begane grond	38,1	28,1	38,5	41,1	43,0	46,3	38,5	36,9	36,3	-	46,3	46,3	49,5	N	50,4	Goed	48,0	0,0	15
G04-16	Woonblok 4 (5 lagen)	5,7	1ste verdieping	39,5	28,9	39,8	41,8	44,0	46,4	38,7	37,0	36,4	-	46,4	46,4	49,5	N	50,6	Redelijk	48,4	0,0	15
G04-16	Woonblok 4 (5 lagen)	8,7	2de verdieping	41,4	30,4	41,7	42,6	45,2	46,6	38,9	37,2	36,6	-	46,6	46,6	49,7	N	51,0	Redelijk	49,0	0,0	16
G04-16	Woonblok 4 (5 lagen)	11,7	3de verdieping	44,1	32,4	44,4	42,9	46,7	47,0	39,6	37,6	37,0	-	47,0	47,0	50,0	N	51,7	Redelijk	49,9	0,0	17
G04-16	Woonblok 4 (5 lagen)	14,7	4de verdieping	46,8	34,2	47,0	43,2	48,5	48,7	41,7	39,2	38,7	-	48,7	48,7	51,4	N	53,2	Redelijk	51,6	0,0	19
G05-01	Woonblok 5 (6 lagen)	2,7	begane grond	51,5	44,4	52,3	61,5	61,9	48,9	41,7	39,5	38,9	-	48,9	48,9	51,6	J	62,3	Tamelijk slecht	62,2	0,0	29
G05-01	Woonblok 5 (6 lagen)	5,7	1ste verdieping	51,7	44,2	52,4	61,7	62,2	49,5	42,3	40,1	39,5	-	49,5	49,5	52,1	J	62,6	Tamelijk slecht	62,4	0,0	29
G05-01	Woonblok 5 (6 lagen)	8,7	2de verdieping	52,0	44,7	52,7	61,7	62,2	50,0	42,7	40,5	40,0	-	50,0	50,0	52,5	J	62,6	Tamelijk slecht	62,4	0,0	29
G05-01	Woonblok 5 (6 lagen)	11,7	3de verdieping	53,2	45,4	53,9	61,5	62,2	50,4	43,1	40,9	40,4	51	50,6	50,6	53,0	J	62,7	Tamelijk slecht	62,5	0,0	30
G05-01	Woonblok 5 (6 lagen)	14,7	4de verdieping	53,6	46,2	54,4	61,3	62,1	50,8	43,4	41,3	40,8	51	51,0	51,0	53,4	J	62,6	Tamelijk slecht	62,4	0,0	29
G05-01	Woonblok 5 (6 lagen)	17,7	5de verdieping	54,2	46,6	54,9	61,0	61,9	51,2	43,9	41,7	41,2	51	51,4	51,4	53,7	J	62,6	Tamelijk slecht	62,3	0,0	29
G05-02	Woonblok 5 (6 lagen)	2,7	begane grond	51,4	44,3	52,2	61,3	61,8	48,9	42,0	39,5	38,9	-	48,9	48,9	51,6	J	62,2	Tamelijk slecht	62,0	0,0	29
G05-02	Woonblok 5 (6 lagen)	5,7	1ste verdieping	51,5	44,1	52,2	61,6	62,1	49,6	42,6	40,1	39,6	-	49,6	49,6	52,2	J	62,5	Tamelijk slecht	62,3	0,0	29
G05-02	Woonblok 5 (6 lagen)	8,7	2de verdieping	51,8	44,4	52,5	61,5	62,1	50,1	43,0	40,6	40,1	-	50,1	50,1	52,6	J	62,5	Tamelijk slecht	62,3	0,0	29
G05-02	Woonblok 5 (6 lagen)	11,7	3de verdieping	52,9	45,0	53,5	61,4	62,0	50,5	43,3	41,0	40,5	51	50,7	50,7	53,1	J	62,6	Tamelijk slecht	62,3	0,0	29
G05-02	Woonblok 5 (6 lagen)	14,7	4de verdieping	53,3	45,7	54,0	61,2	61,9	50,9	43,7	41,4	40,9	51	51,1	51,1	53,5	J	62,5	Tamelijk slecht	62,3	0,0	29
G05-02	Woonblok 5 (6 lagen)	17,7	5de verdieping	53,8	46,2	54,5	60,9	61,8	51,3	44,0	41,8	41,3	51	51,5	51,5	53,8	J	62,4	Tamelijk slecht	62,2	0,0	29
G05-03	Woonblok 5 (6 lagen)	2,7	begane grond	51,2	43,8	51,9	61,2	61,7	49,0	42,2	39,6	39,0	-	49,0	49,0	51,6	J	62,1	Tamelijk slecht	61,9	0,0	29
G05-03	Woonblok 5 (6 lagen)	5,7	1ste verdieping	51,4	43,6	52,0	61,4	61,9	49,7	42,8	40,3	39,7	-	49,7	49,7	52,3	J	62,3	Tamelijk slecht	62,1	0,0	29
G05-03	Woonblok 5 (6 lagen)	8,7	2de verdieping	51,6	43,8	52,3	61,4	61,9	50,2	43,2	40,7	40,2	-	50,2	50,2	52,7	J	62,4	Tamelijk slecht	62,2	0,0	29
G05-03	Woonblok 5 (6 lagen)	11,7	3de verdieping	52,7	44,3	53,3	61,2	61,8	50,5	43,5	41,0	40,5	51	50,7	50,7	53,1	J	62,4	Tamelijk slecht	62,2	0,0	29
G05-03	Woonblok 5 (6 lagen)	14,7	4de verdieping	53,1	45,0	53,7	61,0	61,7	50,9	43,9	41,4	40,9	51	51,1	51,1	53,5	J	62,3	Tamelijk slecht	62,1	0,0	29
G05-03	Woonblok 5 (6 lagen)	17,7	5de verdieping	53,5	45,5	54,2	60,7	61,6	51,3	44,6	41,8	41,3	51	51,5	51,5	53,8	J	62,2	Tamelijk slecht	62,0	0,0	29
G05-04	Woonblok 5 (6 lagen)	2,7	begane grond	44,2	20,2	44,2	55,1	55,4	48,1	40,6	38,5	38,1	-	48,1	48,1	50,9	N	56,7	Matig	56,2	0,0	23
G05-04	Woonblok 5 (6 lagen)	5,7	1ste verdieping	44,5	20,1	44,6	55,5	55,8	48,6

BIJLAGE 6 - RESULTATENTABEL GECUMULEERD EN GEZAMENLIJK GELUID

Punt	Omschrijving	Reken-hoogte	Verdieping	Berekende L_{den} t.g.v.													Formeel sprake Cumulatie		Beoordeling Miedema L_{cum}	Gezamenlijk geluid L_g	Geluidwering	
				Wegverkeerslawaai					Industrielawaai												Toeslag niet-geluidgevoelige gevel	Benodigde geluidwering
				Rijks- en provinciale wegen		Totalen			'Industrie-Totaal'						Totalen							
				'Rijksweg A7'	'N387'	Rijks- en provinciale wegen	Gemeente en waterschapswegen	'Wegverkeer-Totaal'	LEtmaal	Lday	Levening	Lnight	Woning binnen geluidzone (max HW)	Maximaal Lden (HW of Totaal industrie)	IL	L^*_{IL}	[J/N]	L_{cum}				
G05-04	Woonblok 5 (6 lagen)	8,7	2de verdieping	44,7	20,5	44,7	55,4	55,8	49,0	41,4	39,4	39,0	-	49,0	49,0	51,6	N	57,2	Matig	56,6	0,0	24
G05-04	Woonblok 5 (6 lagen)	11,7	3de verdieping	45,3	21,4	45,3	55,3	55,7	49,3	41,8	39,8	39,3	-	49,3	49,3	51,9	N	57,2	Matig	56,6	0,0	24
G05-04	Woonblok 5 (6 lagen)	14,7	4de verdieping	46,0	24,5	46,0	55,1	55,6	49,7	42,5	40,1	39,7	-	49,7	49,7	52,3	N	57,3	Matig	56,6	0,0	24
G05-04	Woonblok 5 (6 lagen)	17,7	5de verdieping	43,1	28,9	43,2	54,9	55,2	50,9	43,6	41,3	40,9	51	51,1	51,1	53,5	J	57,4	Matig	56,6	0,0	24
G05-05	Woonblok 5 (6 lagen)	2,7	begane grond	38,3	22,5	38,4	31,6	39,2	34,4	27,3	25,1	24,4	-	34,4	34,4	42,3	N	44,1	Zeer goed	40,4	0,0	7
G05-05	Woonblok 5 (6 lagen)	5,7	1ste verdieping	40,2	23,6	40,3	33,8	41,1	33,2	26,4	23,7	23,2	-	33,2	33,2	41,9	N	44,5	Zeer goed	41,8	0,0	9
G05-05	Woonblok 5 (6 lagen)	8,7	2de verdieping	42,0	24,5	42,1	35,1	42,9	33,0	26,2	23,4	23,0	-	33,0	33,0	41,8	N	45,4	Zeer goed	43,3	0,0	10
G05-05	Woonblok 5 (6 lagen)	11,7	3de verdieping	43,6	25,2	43,7	35,7	44,3	33,6	26,9	24,0	23,6	-	33,6	33,6	42,0	N	46,3	Goed	44,7	0,0	12
G05-05	Woonblok 5 (6 lagen)	14,7	4de verdieping	48,0	27,2	48,0	36,7	48,3	34,8	27,8	25,2	24,8	-	34,8	34,8	42,5	N	49,4	Goed	48,5	0,0	16
G05-05	Woonblok 5 (6 lagen)	17,7	5de verdieping	49,3	32,3	49,4	37,5	49,7	42,9	35,8	33,3	32,9	-	42,9	42,9	47,0	N	51,6	Redelijk	50,5	0,0	18
G05-06	Woonblok 5 (6 lagen)	2,7	begane grond	39,2	23,0	39,3	33,0	40,2	38,1	30,4	28,6	28,1	-	38,1	38,1	44,1	N	45,6	Goed	42,3	0,0	9
G05-06	Woonblok 5 (6 lagen)	5,7	1ste verdieping	40,7	23,6	40,8	34,5	41,7	31,6	24,6	22,1	21,6	-	31,6	31,6	41,3	N	44,5	Zeer goed	42,1	0,0	9
G05-06	Woonblok 5 (6 lagen)	8,7	2de verdieping	40,5	24,9	40,6	35,2	41,7	32,0	24,9	22,4	22,0	-	32,0	32,0	41,4	N	44,6	Zeer goed	42,2	0,0	9
G05-06	Woonblok 5 (6 lagen)	11,7	3de verdieping	42,5	25,0	42,6	36,0	43,4	32,3	25,0	22,8	22,3	-	32,3	32,3	41,5	N	45,6	Goed	43,7	0,0	11
G05-06	Woonblok 5 (6 lagen)	14,7	4de verdieping	47,6	27,2	47,7	36,8	48,0	33,6	26,0	24,0	23,6	-	33,6	33,6	42,0	N	49,0	Goed	48,2	0,0	15
G05-06	Woonblok 5 (6 lagen)	17,7	5de verdieping	49,2	32,6	49,3	37,5	49,6	42,4	34,9	32,9	32,4	-	42,4	42,4	46,7	N	51,4	Redelijk	50,3	0,0	17
G05-07	Woonblok 5 (6 lagen)	2,7	begane grond	45,0	20,9	45,1	41,8	46,7	33,3	26,3	24,2	23,3	-	33,3	33,3	41,9	N	48,0	Goed	46,9	0,0	14
G05-07	Woonblok 5 (6 lagen)	5,7	1ste verdieping	45,5	20,8	45,5	42,7	47,3	32,1	25,3	23,1	22,1	-	32,1	32,1	41,4	N	48,3	Goed	47,4	0,0	14
G05-07	Woonblok 5 (6 lagen)	8,7	2de verdieping	45,3	22,5	45,3	43,4	47,5	32,7	25,9	23,9	22,7	-	32,7	32,7	41,7	N	48,5	Goed	47,6	0,0	15
G05-07	Woonblok 5 (6 lagen)	11,7	3de verdieping	45,9	24,4	45,9	44,0	48,1	32,1	24,7	22,5	22,1	-	32,1	32,1	41,4	N	48,9	Goed	48,2	0,0	15
G05-07	Woonblok 5 (6 lagen)	14,7	4de verdieping	47,2	26,0	47,2	44,0	48,9	33,4	25,8	23,9	23,4	-	33,4	33,4	41,9	N	49,7	Goed	49,0	0,0	16
G05-07	Woonblok 5 (6 lagen)	17,7	5de verdieping	48,9	30,5	49,0	39,2	49,4	42,7	35,0	33,1	32,7	-	42,7	42,7	46,9	N	51,3	Redelijk	50,3	0,0	17
G05-08	Woonblok 5 (6 lagen)	2,7	begane grond	49,9	41,0	50,4	57,3	58,1	40,1	33,6	31,4	30,1	-	40,1	40,1	45,2	N	58,3	Matig	58,2	0,0	25
G05-08	Woonblok 5 (6 lagen)	5,7	1ste verdieping	50,3	41,5	50,8	57,9	58,7	40,3	33,8	31,6	30,3	-	40,3	40,3	45,4	J	58,9	Matig	58,7	0,0	26
G05-08	Woonblok 5 (6 lagen)	8,7	2de verdieping	50,8	42,0	51,3	57,9	58,8	40,6	34,0	31,8	30,6	-	40,6	40,6	45,5	J	59,0	Matig	58,8	0,0	26
G05-08	Woonblok 5 (6 lagen)	11,7	3de verdieping	52,3	42,5	52,7	57,8	59,0	40,4	34,0	31,7	30,4	-	40,4	40,4	45,4	J	59,2	Matig	59,0	0,0	26
G05-08	Woonblok 5 (6 lagen)	14,7	4de verdieping	53,2	43,0	53,6	57,7	59,1	41,0	34,3	32,0	31,0	-	41,0	41,0	45,8	J	59,3	Matig	59,2	0,0	26
G05-08	Woonblok 5 (6 lagen)	17,7	5de verdieping	54,0	43,4	54,4	57,5	59,2	45,7	38,3	36,4	35,7	-	45,7	45,7	49,0	J	59,6	Matig	59,4	0,0	26
G06-01	Woonblok 6 (5 lagen)	2,7	begane grond	45,9	36,5	46,4	54,3	54,9	38,9	32,7	29,8	28,9	-	38,9	38,9	44,5	N	55,3	Redelijk	55,0	0,0	22
G06-01	Woonblok 6 (5 lagen)	5,7	1ste verdieping	46,8	36,5	47,2	55,2	55,9	38,6	32,4	29,6	28,6	-	38,6	38,6	44,4	N	56,2	Matig	56,0	0,0	23
G06-01	Woonblok 6 (5 lagen)	8,7	2de verdieping	47,9	36,9	48,2	55,3	56,1	38,6	32,5	29,6	28,6	-	38,6	38,6	44,4	N	56,4	Matig	56,2	0,0	23
G06-01	Woonblok 6 (5 lagen)	11,7	3de verdieping	50,0	36,7	50,2	55,2	56,4	39,1	32,9	30,1	29,1	-	39,1	39,1	44,7	N	56,7	Matig	56,5	0,0	24
G06-01	Woonblok 6 (5 lagen)	14,7	4de verdieping	51,3	37,2	51,4	55,1	56,7	40,5	33,7	31,3	30,5	-	40,5	40,5	45,5	J	57,0	Matig	56,8	0,0	24
G06-02	Woonblok 6 (5 lagen)	2,7	begane grond	42,3	35,1	43,1	52,9	53,4	36,6	31,4	27,9	26,6	-	36,6	36,6	43,3	N	53,8	Redelijk	53,4	0,0	20
G06-02	Woonblok 6 (5 lagen)	5,7	1ste verdieping	43,7	35,2	44,3	53,7	54,2	36,8	31,4	27,9	26,8	-	36,8	36,8	43,4	N	54,6	Redelijk	54,3	0,0	21
G06-02	Woonblok 6 (5 lagen)	8,7	2de verdieping	46,2	35,6	46,5	54,0	54,7	37,1	31,6	28,3	27,1	-	37,1	37,1	43,6	N	55,0	Redelijk	54,8	0,0	22
G06-02	Woonblok 6 (5 lagen)	11,7	3de verdieping	48,6	35,4	48,8	53,9	55,1	38,1	32,2	29,1	28,1	-	38,1	38,1	44,1	N	55,4	Redelijk	55,2	0,0	22
G06-02	Woonblok 6 (5 lagen)	14,7	4de verdieping	50,8	36,2	51,0	53,8	55,6	41,4	34,8	32,2	31,4	-	41,4	41,4	46,0	J	56,1	Matig	55,8	0,0	23
G06-03	Woonblok 6 (5 lagen)	2,7	begane grond	43,2	31,7	43,5	51,9	52,5	37,2	34,3	28,7	27,2	-	37,2	37,2	43,6	N	53,0	Redelijk	52,6	0,0	20
G06-03	Woonblok 6 (5 lagen)	5,7	1ste verdieping	44,0	32,4	44,3	52,5	53,1	37,3	34,2	28,6	27,3	-	37,3	37,3	43,7	N	53,6	Redelijk	53,2	0,0	20
G06-03	Woonblok 6 (5 lagen)	8,7	2de verdieping	46,1	33,1	46,3	52,9	53,8	38,4	34,6	29,5	28,4	-	38,4	38,4	44,3	N	54,2	Redelijk	53,9	0,0	21
G06-03	Woonblok 6 (5 lagen)	11,7	3de verdieping	48,1	32,1	48,2	52,9	54,1	38,8	34,8	29,9	28,8	-	38,8	38,8	44,5	N	54,6	Redelijk	54,3	0,0	21
G06-03	Woonblok 6 (5 lagen)	14,7	4de verdieping	50,0	33,9	50,1	52,8	54,7	42,1	36,6	32,9	32,1	-	42,1	42,1	46,5	N	55,3	Redelijk	54,9	0,0	22
G06-04	Woonblok 6 (5 lagen)	2,7	begane grond	41,1	32,1	41,6	50,8	51,3	36,6	30,9	27,9	26,6	-	36,6	36,6	43,3	N	52,0	Redelijk	51,5	0,0	19
G06-04	Woonblok 6 (5 lagen)	5,7	1ste verdieping	43,6	32,7	44,0	51,3	52,0	36,5	30,8	27,6	26,6	-	36,5	36,5	43,3	N	52,6	Redelijk	52,1	0,0	19
G06-04	Woonblok 6 (5 lagen)	8,7	2de verdieping	45,4	33,1	45,6	51,6	52,6	37,7	31,7	28,6	27,7	-	37,7	37,7	43,9	N	53,1	Redelijk	52,7	0,0	20
G06-04	Woonblok 6 (5 lagen)	11,7	3de verdieping	47,8	32,8	48,0	51,6	53,1	38,5	32,6	29,3	28,5	-	38,5	38,5	44,3	N	53,7	Redelijk	53,3	0,0	20
G06-04	Woonblok 6 (5 lagen)	14,7	4de verdieping	49,7	32,1	49,8	51,4	53,7	42,4	36,4	33,1	32,4	-	42,4	42,4	46,7	N	54,5	Redelijk	54,0	0,0	21
G06-05	Woonblok 6 (5 lagen)	2,7	begane grond	38,8	21,5	38,9	42,1	43,8	35,2	27,8	25,7	25,2	-	35,2	35,2	42,7	N	46,3	Goed	44,4	0,0	11
G06-05	Woonblok 6 (5 lagen)	5,7	1ste verdieping	39,5	22,5	39,6	42,7	44,4	35,2	27,9	25,8	25,2	-	35,2	35,2	42,7	N	46,7	Goed	44,9	0,0	12
G06-05	Woonblok 6 (5 lagen)	8,7	2de verdieping	40,1	24,0	40,2	42,8	44,7	36,5	28,9	27,1	26,5	-	36,5	36,5	43,3	N	47,1	Goed	45,3	0,0	12
G06-05	Woonblok 6 (5 lagen)	11,7	3de verdieping	42,1	23,6	42,2	43,0	45,6	38,4	30,7	28,9	28,4	-	38,4	38,4	44,3	N	48,0	Goed	46,4	0,0	13
G06-05	Woonblok 6 (5 lagen)	14,7	4de verdieping	46,1	26,6	46,2	43,1	47,9	39,6	32,3	30,0	29,6	-	39,6	39,6	44,9	N	49,7	Goed	48,5	0,0	16
G06-06	Woonblok 6 (5 lagen)	2,7	begane grond	39,5	24,4	39,7	34,1	40,7	37,1	30,2	27,5	27,1	-	37,1	37,1	43,6	N	45,4	Zeer goed	42,3	0,0	9
G06-06	Woonblok 6 (5 lagen)	5,7	1ste verdieping	41,1	27,1	41,2	35,9	42,4	38,6	32,0	29,0	28,6	-	38,6	38,6	44,4	N	46,5	Goed	43,9	0,0	11
G06-06	Woonblok 6 (5 lagen)	8,7	2de verdieping	38,5	28,0	38,8	37,5	41,2	38,3	35,1	28,9	28,3	-	38,3	38,3	44,2	N	46,0	Goed	43,0	0,0	10
G06-06	Woonblok 6 (5 lagen)	11,7	3de verdieping	35,4	14,4	35,4	39,5	41,0	40,3	35,9	30,8	30,3	-	40,3	40,3	45,4	N	46,7	Goed	43,7	0,0	11
G06-06	Woonblok 6 (5 lagen)	14,7	4de verdieping	32,8	--	32,8	40,7	41,3	45,0	38,6	35,4	35,0	-	45,0	45,0	48,5	N	49,2	Goed	46,6	0,0	14
G06-07	Woonblok 6 (5 lagen)	2,7	begane grond	37,2	26,8	37,6	33,6	39,1	37,3	30,4	27,8	27,3	-	37,3	37,3	43,7	N	45,0	Zeer goed	41,3	0,0	8
G06-07	Woonblok 6 (5 lagen)	5,7	1ste verdieping	37,5	27,6	37,9	35,0	39,7	37,9	31,5	28,3	27,9	-	37,9	37,9	44,0	N	45,4	Zeer goed	41,9	0,0	9
G06-07	Woonblok 6 (5 lagen)	8,7	2de verdieping	35,6	28,5	36,4	37,2	39,8	39,5	33,7	30,0	29,5	-	39,5	39,5	44,9	N	46,1	Goed	42,7	0,0	10
G06-07	Woonblok 6 (5 lagen)	11,7	3de verdieping	37,9	25,8	38,2	39,7	42,0	41,4	35,1	31,8	31,4	-	41,4	41,4	46,0	N	47,5	Goed	44,7	0,0	12
G06-07	Woonblok 6 (5 lagen)	14,7	4de verdieping	44,3	29,4	44,4	41,6	46,2	44,8	38,5	35,2	34,8	-	44,8	44,8	48,3	N	50,4	Goed	48,6	0,0	16
G06-08	Woonblok 6 (6 lagen)	2,7	begane grond	40,0	26,1	40,2	34,3	41,2	37,5	29,9	28,0	27,5	-	37,5	37,5	43,8	N	45,7	Goed	42,7	0,0	10
G06-08	Woonblok 6 (6 lagen)	5,7	1ste verdieping	39,8	26,9	40,0	35,6	41,4	39,1	31,1	29,5	29,1	-	39,1	39,1	44,7	N	46,3	Goed	43,4	0,0	10
G06-08	Woonblok 6 (6 lagen)	8,7	2de verdieping	36,9	27,5	37,4	36,9	40,2	38,6	31,3	29,1	28,6	-	38,6	38,6	44,4	N	45,8	Goed	42,5	0,0	10
G06-08	Woonblok 6 (6 lagen)	11,7	3de verdieping	35,1	15,2	35,2	38,6	40,2	40,6	33,1	31,1	30,6	-	40,6	40,6	45,5	N	46,7	Goed	43,4	0,0	10
G06-08	Woonblok 6 (6 lagen)	14,7	4de verdieping	33,6	--	33,6	40,0	40,9	42,9	35,7	33,3	32,9	-	42,9	42,9	47,0	N	48,0	Goed	45,0	0,0	12
G06-09	Woonblok 6 (5 lagen)	2,7	begane grond	39,9	26,0	40,0	33,2	40,8	37,3	29,4	27,7	27,3	-	37,3	37,3	43,7	N	45,5	Goed	42,4	0,0	9
G06-09	Woonblok 6 (5 lagen)	5,7	1ste verdieping	39,9	26,4	40,1	34,7	41,2	37,6	29,7	28,0	27,6	-	37,6	37,6	43,8	N	45,7	Goed	42,8	0,0	10
G06-09	Woonblok 6 (5 lagen)	8,7	2de verdieping	37,8	27,2	38,1	35,8	40,1	38,2	30,5	28,7	28,2	-	38,2	38,2	44,2	N	45,6	Goed	42,3	0,0	9
G06-09	Woonblok 6 (5 lagen)	11,7	3de verdieping	35,6	13,0	35,7	37,5	39,7	40,4	32,6	30,9	30,4	-	40,4	40,4	45,4	N	46,5	Goed	43,1	0,0	10
G06-09	Woonblok 6 (5 lagen)	14,7	4de verdieping	34,9	--	34,9	39,1	40,5	41,4	34,0	31,8	31,4	-	41,4	41,4	46,0	N	47,1	Goed	44,0	0,0	11
G06-10	Woonblok 6 (5 lagen)	2,7	begane grond	39,6	25,0	39,8	33,1	40,6	35,4	27,9	26,0	25,4	-	35,4	35,4	42,8	N	44,8	Zeer goed	41,8	0,0	9
G06-10	Woonblok 6 (5 lagen)	5,7	1ste verdieping	39,3	25,6	39,5	34,3	40,7	35,7	28,1	26,2	25,7	-	35,7	35,7	42,9	N	44,9	Zeer goed	41,9	0,0	9
G06-10	Woonblok 6 (5 lagen)	8,7	2de verdieping	37,0	27,1	37,5	35,5	39,6	37,0	29,2	27,5	26,9	-	37,0	37,0	43,5	N	45,0	Zeer goed	41,5	0,0	9
G06-10	Woonblok 6 (5 lagen)	11,7	3de verdieping	35,6	19,1	35,7	37,1	39,5	39,2	31,4	29,7	29,2	-	39,2	39,2	44,7	N	45,9	Goed	42,4	0,0	9
G06-10	Woonblok 6 (5 lagen)	14,7	4de verdieping	35,7	18,1	35,7	38,3	40,2	39,0	31,4	29,4	28,9	-	39,0	39,0	44,6	N	46,0	Goed	42,7	0,0	10
G07-01	Woonblok 7 (5 lagen)	2,7	begane grond	42,0	31,5	42,3	49,6	50,3	40,4	33,7	30,8	30,4	-	40,4	40,4	45,4	N	51,5	Redelijk	50,7	0,0	18
G07-01	Woonblok 7 (5 lagen)	5,7	1ste verdieping	45,5	32,7	45,7	49,9	51,3	40,5	33,8	30,9	30,5	-	40,5	40,5	45,5	N	52,3	Redelijk	51,6	0,0	19
G07-01	Woonblok 7 (5 lagen)	8,7	2de verdieping	46,9	32,9	47,1	50,0	51,8	41,0	34,1	31,4	31,0	-	41,0	41,0	45,8	N	52,7	Redelijk	52,1	0,0	19
G07-01	Woonblok 7 (5 lagen)	11,7	3de verdieping	49,7	31,3	49,7	50,0	52,9	40,1	33,3	30,7	30,1	-	40,1	40,1	45,2	N	53,6	Redelijk	53,1	0,0	20
G07-01	Woonblok 7 (5 lagen)	14,7	4de verdieping	51,2	31,6	51,3	49,9	53,7	43,8	36,2	34,4	33,8	-	43,8	43,8	47,6	N	54,6	Redelijk	54,1	0,0	21
G07-02	Woonblok 7 (5 lagen)	2,7	begane grond	42,1	30,1	42,4	49,4	50,2	40,8	33,9	31,2	30,8	-	40,8	40,8	45,7	N	51,5	Redelijk	50,7	0,0	18
G07-02	Woonblok 7 (5 lagen)	5,7	1ste verdieping	46,4	32,6	46,6	49,7	51,4	41,0	34,1	31,4	31,0	-	41,0	41,0	45,8	N	52,5	Redelijk	51,8	0,0	19
G07-02	Woonblok 7 (5 lagen)	8,7	2de verdieping	47,7	33,5	47,9	49,8	52,0	41,4	34,4	31,8	31,4	-	41,4	41,4	46,0	N	53,0	Redelijk	52,3	0,0	19
G07-02	Woonblok 7 (5 lagen)	11,7	3de verdieping	50,4	31,8	50,5	49,8	53,2	38,9	32,6	29,6	28,9	-	38,9	38,9	44,5	N	53,7	Redelijk	53,3	0,0	20
G07-02	Woonblok 7 (5 lagen)	14,7	4de verdieping	51,6	31,6	51,7	49,7	53,8	41,7	34,5	32,4	31,7	-	41,7	41,7	46,2	N	54,5	Redelijk	54,1	0,0	21
G07-03	Woonblok 7 (5 lagen)	2,7	begane grond	42,8	30,7	43,0	49,1	50,1	42,5	35,4	33,0	32,5	-	42,5	42,5	46,7	N	51,7	Redelijk	50,8	0,0	18
G07-03	Woonblok 7 (5 lagen)	5,7	1ste verdieping	47,6	32,8	47,8	49,4	51,7	42,7	35,5	33,1	32,7	-	42,7	42,7	46,9	N	52,9	Redelijk	52,2	0,0	19
G07-03	Woonblok 7 (5 lagen)	8,7	2de verdieping	48,9	32,8	49,0	49,5	52,3	43,0	35,8	33,5	33,0	-	43,0	43,0	47,1	N	53,4	Redelijk	52,8	0,0	20
G07-03	Woonblok 7 (5 lagen)	11,7	3de verdieping	51,4	29,4	51,4	49,4	53,5	39,0	32,5	29,6	28,9	-	39,0	39,0	44,6	N	54,0	Redelijk	53,7	0,0	21
G07-03	Woonblok 7 (5 lagen)	14,7	4de verdieping	52,6	34,0	52,7	49,4	54,4	40,9	33,8	31,6	30,9	-	40,9	40,9	45,7	N	54,9	Redelijk	54,5	0,0	22
G07-04	Woonblok 7 (5 lagen)	2,7	begane grond	43,0	27,8	43,1	49,4	50,3	41,6	34,3	32,0	31,6	-	41,6	41,6	46,2	N	51,7	Redelijk	50,9	0,0	18
G07-04	Woonblok 7 (5 lagen)	5,7	1ste verdieping	48,7	31,2	48,8	49,7	52,3	41,8	34,5	32,3	31,8	-	41,8	41,8	46,3	N	53,2	Redelijk	52,6	0,0	20
G07-04	Woonblok 7 (5 lagen)	8,7	2de verdieping	50,0	32,6	50,0	49,7	52,9	42,0	34,7	32,5	32,0	-	42,0	42,0	46,4	N	53,7	Redelijk	53,2	0,0	20
G07-04	Woonblok 7 (5 lagen)	11,7	3de verdieping	51,7	30,5	51,8	49,5	53,8	36,4	31,2	27,3	26,4	-	36,4	36,4	43,2	N	54,2	Redelijk	53,9	0,0	21
G07-04	Woonblok 7 (5 lagen)	14,7	4de verdieping	53,1	32,0	53,1	49,4	54,7	40,4	33,4	31,1	30,4	-	40,4	40,4	45,4	N	55,2	Redelijk	54,8	0,0	22
G07-05	Woonblok 7 (5 lagen)	2,7	begane grond	44,4	31,2	44,6	52,0	52,7	41,4	33,7	31,8	31,4	-	41,4	41,4	46,0	N	53,6	Redelijk	53,1	0,0	20
G07-05	Woonblok 7 (5 lagen)	5,7	1ste verdieping	48,9	34,2	49,1	51,7	53,6	41,7	34,0	32,0	31,7	-	41,7	41,7	46,2	N	54,3	Redelijk	53,8	0,0	21
G07-05	Woonblok 7 (5 lagen)	8,7	2de verdieping	50,5	34,3	50,6	51,1	53,8	41,5	34,0	32,0	31,6	-	41,5	41,5	46,1	N	54,5	Redelijk	54,1	0,0	21
G07-05	Woonblok 7 (5 lagen)	11,7	3de verdieping	52,2	31,9	52,3	50,5	54,5	38,2	33,5	29,0	28,2	-	38,2	38,2	44,2	N	54,9	Redelijk	54,6	0,0	22
G07-05	Woonblok 7 (5 lagen)	14,7	4de verdieping	53,8	32,6	53,8	50,0	55,3	40,2	33,0	30,7	30,2	-	40,2	40,2	45,3	N	55,7	Matig	55,4	0,0	22
G07-06	Woonblok 7 (5 lagen)	2,7	begane grond	44,7	28,4	44,8	52,2	52,9	31,1	24,2	21,4	21,1	-	31,1	31,1	41,1	N	53,2	Redelijk	52,9	0,0	20
G07-06	Woonblok 7 (5 lagen)	5,7	1ste verdieping	48,3	33,7	48,4	51,7	53,4	31,1	24,1	21,4	21,1	-	31,1	31,1	41,1	N	53,6	Redelijk	53,4	0,0	20
G07-06	Woonblok 7 (5 lagen)	8,7	2de verdieping	50,0	35,2	50,2	50,9	53,6	30,9	23,2	21,2	20,9	-	30,9	30,9	41,0	N	53,8	Redelijk	53,6	0,0	21
G07-06	Woonblok 7 (5 lagen)	11,7	3de verdieping	51,7	33,2	51,7	50,1	54,0	32,1	24,4	22,4	22,1	-	32,1	32,1	41,4	N	54,3	Redelijk	54,1	0,0	21
G07-06	Woonblok 7 (5 lagen)	14,7	4de verdieping	52,6	32,8	52,6	49,4	54,3	37,9	30,3	28,3	27,9	-	37,9	37,9	44,0	N	54,7	Redelijk	54,4	0,0	21
G07-07	Woonblok 7 (5 lagen)	2,7	begane grond	38,7	23,7	38,8	44,6	45,6	38,8	31,3	29,1	28,8	-	38,8	38,8	44,5	N	48,1	Goed	46,4	0,0	13
G07-07	Woonblok 7 (5 lagen)	5,7	1ste verdieping	40,5	26,0	40,7	44,6	46,1	41,3	33,9	31,6	31,3	-	41,3	41,3	46,0	N	49,0	Goed	47,3	0,0	14

BIJLAGE 6 - RESULTATENTABEL GECUMULEERD EN GEZAMENLIJK GELUID

Punt	Omschrijving	Reken-hoogte	Verdieping	Berekende L_{den} t.g.v.												Formeel sprake Cumulatie		Beoordeling Miedema L_{cum}	Gezamenlijk geluid L_g	Geluidwering	
				Wegverkeerslawaai					Industrielawaai											Toeslag niet-geluidgevoelige gevel	Benodigde geluidwering
				Rijks- en provinciale wegen		Totalen			'Industrie-Totaal'				Woning binnen geluidzone (max HW)	Maximaal Lden (HW of Totaal industrie)	Totalen						
				'Rijksweg A7'	'N387'	Rijks- en provinciale wegen	Gemeente en waterschapswegen	'Wegverkeer-Totaal'	LEtmaal	Lday	Levening	Lnight			IL	L^*_{IL}	[J/N]	L_{cum}				
G07-07	Woonblok 7 (5 lagen)	8,7	2de verdieping	37,9	29,1	38,4	44,6	45,6	43,8	36,8	34,1	33,8	-	43,8	43,8	47,6	N	49,7	Goed	47,8	0,0	15
G07-07	Woonblok 7 (5 lagen)	11,7	3de verdieping	33,6	12,2	33,6	45,1	45,4	45,9	39,1	36,3	35,9	-	45,9	45,9	49,2	N	50,7	Redelijk	48,7	0,0	16
G07-07	Woonblok 7 (5 lagen)	14,7	4de verdieping	30,9	12,3	31,0	45,8	45,9	47,3	40,4	37,7	37,3	-	47,3	47,3	50,2	N	51,6	Redelijk	49,7	0,0	17
G07-08	Woonblok 7 (5 lagen)	2,7	begane grond	38,0	25,9	38,2	33,3	39,4	38,8	31,4	29,1	28,8	-	38,8	38,8	44,5	N	45,7	Goed	42,1	0,0	9
G07-08	Woonblok 7 (5 lagen)	5,7	1ste verdieping	37,7	26,6	38,1	34,5	39,6	41,4	33,9	31,7	31,4	-	41,4	41,4	46,0	N	46,9	Goed	43,6	0,0	11
G07-08	Woonblok 7 (5 lagen)	8,7	2de verdieping	36,0	27,9	36,6	36,0	39,3	44,2	38,5	34,6	34,2	-	44,2	44,2	47,9	N	48,5	Goed	45,4	0,0	12
G07-08	Woonblok 7 (5 lagen)	11,7	3de verdieping	38,7	24,5	38,9	38,1	41,5	46,2	39,9	36,6	36,2	-	46,2	46,2	49,4	N	50,0	Goed	47,5	0,0	15
G07-08	Woonblok 7 (5 lagen)	14,7	4de verdieping	45,3	28,9	45,4	40,0	46,5	47,3	40,4	37,7	37,3	-	47,3	47,3	50,2	N	51,8	Redelijk	49,9	0,0	17
G07-09	Woonblok 7 (5 lagen)	2,7	begane grond	39,8	26,9	40,0	33,1	40,8	37,2	29,6	27,6	27,2	-	37,2	37,2	43,6	N	45,5	Zeer goed	42,4	0,0	9
G07-09	Woonblok 7 (5 lagen)	5,7	1ste verdieping	39,0	27,7	39,4	34,7	40,6	40,4	32,5	30,6	30,4	-	40,4	40,4	45,4	N	46,7	Goed	43,5	0,0	11
G07-09	Woonblok 7 (5 lagen)	8,7	2de verdieping	36,1	28,8	36,9	37,2	40,0	43,3	37,1	33,7	33,3	-	43,3	43,3	47,3	N	48,0	Goed	45,0	0,0	12
G07-09	Woonblok 7 (5 lagen)	11,7	3de verdieping	34,3	11,4	34,3	39,3	40,5	45,6	38,9	36,0	35,6	-	45,6	45,6	48,9	N	49,5	Goed	46,8	0,0	14
G07-09	Woonblok 7 (5 lagen)	14,7	4de verdieping	32,0	1,4	32,0	40,2	40,8	47,2	40,5	37,7	37,2	-	47,2	47,2	50,2	N	50,6	Redelijk	48,1	0,0	15
G07-10	Woonblok 7 (5 lagen)	2,7	begane grond	40,6	25,8	40,8	34,1	41,6	37,5	30,4	27,9	27,5	-	37,5	37,5	43,8	N	45,9	Goed	43,0	0,0	10
G07-10	Woonblok 7 (5 lagen)	5,7	1ste verdieping	41,4	26,7	41,5	35,8	42,5	39,8	33,1	30,1	29,8	-	39,8	39,8	45,1	N	47,0	Goed	44,4	0,0	11
G07-10	Woonblok 7 (5 lagen)	8,7	2de verdieping	36,9	27,6	37,4	37,6	40,5	42,0	36,7	32,5	32,0	-	42,0	42,0	46,4	N	47,4	Goed	44,3	0,0	11
G07-10	Woonblok 7 (5 lagen)	11,7	3de verdieping	33,9	8,2	33,9	39,7	40,7	45,3	38,8	35,8	35,3	-	45,3	45,3	48,7	N	49,3	Goed	46,6	0,0	14
G07-10	Woonblok 7 (5 lagen)	14,7	4de verdieping	31,5	--	31,5	40,5	41,0	47,3	40,6	37,8	37,3	-	47,3	47,3	50,2	N	50,7	Redelijk	48,2	0,0	15
G07-11	Woonblok 7 (5 lagen)	2,7	begane grond	40,9	24,6	41,0	34,4	41,9	37,7	30,3	28,1	27,7	-	37,7	37,7	43,9	N	46,0	Goed	43,3	0,0	10
G07-11	Woonblok 7 (5 lagen)	5,7	1ste verdieping	41,4	25,8	41,6	36,1	42,7	39,4	32,3	29,8	29,4	-	39,4	39,4	44,8	N	46,9	Goed	44,3	0,0	11
G07-11	Woonblok 7 (5 lagen)	8,7	2de verdieping	37,0	26,4	37,4	37,9	40,6	41,0	36,3	31,7	31,1	-	41,0	41,0	45,8	N	46,9	Goed	43,8	0,0	11
G07-11	Woonblok 7 (5 lagen)	11,7	3de verdieping	34,1	12,2	34,1	39,7	40,8	44,2	38,2	34,8	34,2	-	44,2	44,2	47,9	N	48,7	Goed	45,8	0,0	13
G07-11	Woonblok 7 (5 lagen)	14,7	4de verdieping	31,2	--	31,2	40,7	41,2	46,7	40,0	37,2	36,7	-	46,7	46,7	49,8	N	50,3	Goed	47,8	0,0	15
G07-12	Woonblok 7 (5 lagen)	2,7	begane grond	39,8	19,8	39,9	32,4	40,6	33,4	26,1	24,1	23,4	-	33,4	33,4	41,9	N	44,3	Zeer goed	41,3	0,0	8
G07-12	Woonblok 7 (5 lagen)	5,7	1ste verdieping	40,3	20,2	40,4	33,9	41,3	34,0	26,4	24,7	24,0	-	34,0	34,0	42,2	N	44,8	Zeer goed	42,0	0,0	9
G07-12	Woonblok 7 (5 lagen)	8,7	2de verdieping	38,4	20,2	38,4	35,0	40,1	37,0	29,0	27,7	27,0	-	37,0	37,0	43,5	N	45,2	Zeer goed	41,8	0,0	9
G07-12	Woonblok 7 (5 lagen)	11,7	3de verdieping	40,2	20,9	40,3	36,4	41,8	39,4	31,4	30,3	29,4	-	39,4	39,4	44,8	N	46,6	Goed	43,7	0,0	11
G07-12	Woonblok 7 (5 lagen)	14,7	4de verdieping	47,2	26,8	47,3	37,3	47,7	38,8	31,3	29,2	28,8	-	38,8	38,8	44,5	N	49,4	Goed	48,2	0,0	15
G07-13	Woonblok 7 (5 lagen)	2,7	begane grond	40,2	23,8	40,3	34,8	41,4	39,5	32,3	29,9	29,5	-	39,5	39,5	44,9	N	46,5	Goed	43,5	0,0	11
G07-13	Woonblok 7 (5 lagen)	5,7	1ste verdieping	41,5	26,0	41,6	36,5	42,8	38,0	31,3	28,4	27,9	-	38,0	38,0	44,1	N	46,5	Goed	44,0	0,0	11
G07-13	Woonblok 7 (5 lagen)	8,7	2de verdieping	38,3	26,8	38,6	38,5	41,6	40,9	36,4	31,6	30,9	-	40,9	40,9	45,7	N	47,1	Goed	44,3	0,0	11
G07-13	Woonblok 7 (5 lagen)	11,7	3de verdieping	34,9	11,1	34,9	40,1	41,3	42,2	37,0	32,8	32,2	-	42,2	42,2	46,5	N	47,7	Goed	44,8	0,0	12
G07-13	Woonblok 7 (5 lagen)	14,7	4de verdieping	33,3	--	33,3	41,0	41,7	47,2	40,5	37,7	37,2	-	47,2	47,2	50,2	N	50,8	Redelijk	48,3	0,0	15
G07-14	Woonblok 7 (5 lagen)	2,7	begane grond	38,6	26,6	38,8	41,9	43,7	36,3	28,9	26,7	26,3	-	36,3	36,3	43,2	N	46,5	Goed	44,4	0,0	11
G07-14	Woonblok 7 (5 lagen)	5,7	1ste verdieping	40,0	27,7	40,2	42,6	44,6	37,4	30,3	27,8	27,4	-	37,4	37,4	43,7	N	47,2	Goed	45,3	0,0	12
G07-14	Woonblok 7 (5 lagen)	8,7	2de verdieping	41,0	28,9	41,2	42,9	45,1	39,7	35,7	30,4	29,7	-	39,7	39,7	45,0	N	48,1	Goed	46,2	0,0	13
G07-14	Woonblok 7 (5 lagen)	11,7	3de verdieping	44,2	26,9	44,2	43,4	46,9	41,8	36,8	32,4	31,8	-	41,8	41,8	46,3	N	49,6	Goed	48,0	0,0	15
G07-14	Woonblok 7 (5 lagen)	14,7	4de verdieping	44,6	28,9	44,8	44,0	47,4	46,9	40,4	37,4	36,9	-	46,9	46,9	49,9	N	51,9	Redelijk	50,2	0,0	17
G08-01	Woonblok 8 (3 lagen)	2,7	begane grond	49,6	41,5	50,2	37,9	50,5	39,2	31,5	29,6	29,2	-	39,2	39,2	44,7	N	51,5	Redelijk	50,8	0,0	18
G08-01	Woonblok 8 (3 lagen)	5,7	1ste verdieping	49,9	41,1	50,5	37,8	50,7	39,5	31,6	29,9	29,5	-	39,5	39,5	44,9	N	51,7	Redelijk	51,0	0,0	18
G08-01	Woonblok 8 (3 lagen)	8,7	2de verdieping	50,3	41,5	50,8	38,2	51,1	41,5	33,6	31,9	31,5	-	41,5	41,5	46,1	N	52,3	Redelijk	51,5	0,0	19
G08-02	Woonblok 8 (3 lagen)	2,7	begane grond	**51,5**	41,9	51,9	31,4	52,0	38,6	30,4	29,1	28,6	-	38,6	38,6	44,4	N	52,7	Redelijk	52,2	0,0	19
G08-02	Woonblok 8 (3 lagen)	5,7	1ste verdieping	**52,1**	41,8	52,5	31,6	52,5	39,3	31,1	29,8	29,3	-	39,3	39,3	44,8	N	53,2	Redelijk	52,7	0,0	20
G08-02	Woonblok 8 (3 lagen)	8,7	2de verdieping	**53,2**	42,0	53,5	31,8	**53,5**	39,9	32,0	30,6	29,9	-	39,9	39,9	45,1	N	54,1	Redelijk	53,7	0,0	21
G08-03	Woonblok 8 (3 lagen)	2,7	begane grond	40,7	26,0	40,9	29,4	41,2	44,0	36,0	34,4	34,0	-	44,0	44,0	47,8	N	48,6	Goed	45,8	0,0	13
G08-03	Woonblok 8 (3 lagen)	5,7	1ste verdieping	42,6	26,5	42,7	29,8	42,9	44,1	36,1	34,4	34,1	-	44,1	44,1	47,8	N	49,0	Goed	46,6	0,0	14
G08-03	Woonblok 8 (3 lagen)	8,7	2de verdieping	45,2	27,9	45,3	31,1	45,4	44,3	36,3	34,7	34,3	-	44,3	44,3	48,0	N	49,9	Goed	47,9	0,0	15
G08-04	Woonblok 8 (3 lagen)	2,7	begane grond	38,0	28,0	38,4	38,4	41,4	44,9	37,0	35,1	34,9	-	44,9	44,9	48,4	N	49,2	Goed	46,5	0,0	14
G08-04	Woonblok 8 (3 lagen)	5,7	1ste verdieping	39,2	28,8	39,6	38,6	42,1	44,9	37,0	35,2	34,9	-	44,9	44,9	48,4	N	49,3	Goed	46,7	0,0	14
G08-04	Woonblok 8 (3 lagen)	8,7	2de verdieping	41,3	30,5	41,7	39,2	43,6	45,2	37,4	35,5	35,2	-	45,2	45,2	48,6	N	49,8	Goed	47,5	0,0	15
G09-01	Woonblok 9 (3 lagen)	2,7	begane grond	48,6	36,3	48,8	25,4	48,8	37,9	29,8	28,3	27,9	-	37,9	37,9	44,0	N	50,1	Goed	49,2	0,0	16
G09-01	Woonblok 9 (3 lagen)	5,7	1ste verdieping	48,9	36,1	49,1	26,1	49,2	38,6	30,6	29,0	28,6	-	38,6	38,6	44,4	N	50,4	Goed	49,5	0,0	17
G09-01	Woonblok 9 (3 lagen)	8,7	2de verdieping	49,5	36,6	49,7	27,5	49,8	41,7	33,6	32,0	31,7	-	41,7	41,7	46,2	N	51,4	Redelijk	50,4	0,0	17
G09-02	Woonblok 9 (3 lagen)	2,7	begane grond	38,4	18,3	38,5	25,7	38,7	34,9	27,1	25,6	24,9	-	34,9	34,9	42,6	N	44,1	Zeer goed	40,2	0,0	7
G09-02	Woonblok 9 (3 lagen)	5,7	1ste verdieping	43,4	19,2	43,4	26,4	43,5	35,5	27,6	26,1	25,4	-	35,5	35,5	42,8	N	46,2	Goed	44,2	0,0	11
G09-02	Woonblok 9 (3 lagen)	8,7	2de verdieping	43,5	21,0	43,6	27,8	43,7	39,5	31,4	30,0	29,5	-	39,5	39,5	44,9	N	47,3	Goed	45,1	0,0	12
G09-03	Woonblok 9 (3 lagen)	2,7	begane grond	42,0	27,0	42,1	29,1	42,3	36,0	28,6	27,1	26,0	-	36,0	36,0	43,1	N	45,7	Goed	43,2	0,0	10
G09-03	Woonblok 9 (3 lagen)	5,7	1ste verdieping	44,0	31,4	44,2	29,3	44,4	36,2	28,8	27,3	26,2	-	36,2	36,2	43,2	N	46,8	Goed	45,0	0,0	12
G09-03	Woonblok 9 (3 lagen)	8,7	2de verdieping	45,7	33,9	45,9	30,5	46,1	37,3	29,7	28,3	27,3	-	37,3	37,3	43,7	N	48,0	Goed	46,6	0,0	14
G09-04	Woonblok 9 (3 lagen)	2,7	begane grond	**50,8**	40,0	51,2	36,9	51,3	39,4	31,4	29,8	29,4	-	39,4	39,4	44,8	N	52,2	Redelijk	51,6	0,0	19
G09-04	Woonblok 9 (3 lagen)	5,7	1ste verdieping	**51,6**	40,9	51,9	36,8	52,0	40,4	32,3	30,7	30,4	-	40,4	40,4	45,4	N	52,9	Redelijk	52,3	0,0	19
G09-04	Woonblok 9 (3 lagen)	8,7	2de verdieping	**52,9**	41,9	53,2	37,5	53,3	44,6	36,6	34,9	34,6	-	44,6	44,6	48,2	N	54,5	Redelijk	53,9	0,0	21
G10-01	Woonblok 10 (3 lagen)	2,7	begane grond	38,1	23,5	38,2	47,6	48,1	47,3	39,6	37,7	37,3	-	47,3	47,3	50,2	N	52,3	Redelijk	50,7	0,0	18
G10-01	Woonblok 10 (3 lagen)	5,7	1ste verdieping	39,8	24,7	39,9	48,8	49,3	47,4	39,7	37,8	37,4	-	47,4	47,4	50,3	N	52,9	Redelijk	51,5	0,0	19
G10-01	Woonblok 10 (3 lagen)	8,7	2de verdieping	38,1	25,8	38,3	49,0	49,3	47,7	40,1	38,1	37,7	-	47,7	47,7	50,6	N	53,0	Redelijk	51,6	0,0	19
G10-02	Woonblok 10 (3 lagen)	2,7	begane grond	37,9	23,1	38,0	44,4	45,3	46,1	38,3	36,6	36,1	-	46,1	46,1	49,3	N	50,8	Redelijk	48,7	0,0	16
G10-02	Woonblok 10 (3 lagen)	5,7	1ste verdieping	40,4	24,9	40,5	45,5	46,7	46,3	38,6	36,7	36,3	-	46,3	46,3	49,5	N	51,3	Redelijk	49,5	0,0	17
G10-02	Woonblok 10 (3 lagen)	8,7	2de verdieping	38,8	26,2	39,0	46,2	47,0	46,7	39,2	37,1	36,7	-	46,7	46,7	49,8	N	51,6	Redelijk	49,8	0,0	17
G10-03	Woonblok 10 (3 lagen)	2,7	begane grond	38,4	23,3	38,6	42,7	44,1	45,3	37,3	35,7	35,3	-	45,3	45,3	48,7	N	50,0	Goed	47,8	0,0	15
G10-03	Woonblok 10 (3 lagen)	5,7	1ste verdieping	40,8	25,7	40,9	43,7	45,6	45,4	37,5	35,9	35,4	-	45,4	45,4	48,8	N	50,5	Goed	48,5	0,0	16
G10-03	Woonblok 10 (3 lagen)	8,7	2de verdieping	39,7	27,1	39,9	44,9	46,1	46,2	39,3	36,7	36,2	-	46,2	46,2	49,4	N	51,0	Redelijk	49,1	0,0	16
G10-04	Woonblok 10 (3 lagen)	2,7	begane grond	39,1	21,4	39,2	33,8	40,3	39,5	32,1	30,0	29,6	-	39,5	39,5	44,9	N	46,2	Goed	42,9	0,0	10
G10-04	Woonblok 10 (3 lagen)	5,7	1ste verdieping	41,6	23,6	41,6	35,6	42,6	40,5	33,8	31,0	30,6	-	40,5	40,5	45,5	N	47,3	Goed	44,7	0,0	12
G10-04	Woonblok 10 (3 lagen)	8,7	2de verdieping	43,1	27,6	43,2	36,5	44,0	39,8	32,6	30,2	29,8	-	39,8	39,8	45,1	N	47,6	Goed	45,4	0,0	12
G10-05	Woonblok 10 (3 lagen)	2,7	begane grond	38,7	22,8	38,9	34,4	40,2	36,8	29,8	27,2	26,8	-	36,8	36,8	43,4	N	45,1	Zeer goed	41,8	0,0	9
G10-05	Woonblok 10 (3 lagen)	5,7	1ste verdieping	40,6	24,2	40,7	36,5	42,1	38,5	31,9	29,0	28,5	-	38,5	38,5	44,3	N	46,4	Goed	43,7	0,0	11
G10-05	Woonblok 10 (3 lagen)	8,7	2de verdieping	42,4	25,3	42,5	37,2	43,6	40,1	33,6	30,5	30,1	-	40,1	40,1	45,2	N	47,5	Goed	45,2	0,0	12
G10-06	Woonblok 10 (3 lagen)	2,7	begane grond	36,8	24,1	37,0	34,6	39,0	39,6	32,2	30,0	29,6	-	39,6	39,6	44,9	N	45,9	Goed	42,3	0,0	9
G10-06	Woonblok 10 (3 lagen)	5,7	1ste verdieping	38,7	25,2	38,9	36,2	40,7	40,1	32,8	30,5	30,1	-	40,1	40,1	45,2	N	46,6	Goed	43,4	0,0	10
G10-06	Woonblok 10 (3 lagen)	8,7	2de verdieping	41,0	26,8	41,1	37,0	42,6	40,5	34,0	30,8	30,5	-	40,5	40,5	45,5	N	47,3	Goed	44,7	0,0	12
G10-07	Woonblok 10 (3 lagen)	2,7	begane grond	36,6	25,6	36,9	33,0	38,4	37,5	29,8	27,9	27,4	-	37,5	37,5	43,8	N	44,9	Zeer goed	41,0	0,0	8
G10-07	Woonblok 10 (3 lagen)	5,7	1ste verdieping	38,9	27,6	39,2	34,8	40,5	39,3	32,0	29,6	29,3	-	39,3	39,3	44,8	N	46,2	Goed	43,0	0,0	10
G10-07	Woonblok 10 (3 lagen)	8,7	2de verdieping	39,9	29,4	40,2	37,4	42,1	43,6	37,4	34,0	33,6	-	43,6	43,6	47,5	N	48,6	Goed	45,9	0,0	13
G10-08	Woonblok 10 (3 lagen)	2,7	begane grond	37,2	24,7	37,4	31,2	38,3	34,0	27,1	24,6	24,0	-	34,0	34,0	42,2	N	43,7	Zeer goed	39,7	0,0	7
G10-08	Woonblok 10 (3 lagen)	5,7	1ste verdieping	39,7	26,2	39,9	32,7	40,7	35,0	27,9	25,6	24,9	-	35,0	35,0	42,6	N	44,8	Zeer goed	41,7	0,0	9
G10-08	Woonblok 10 (3 lagen)	8,7	2de verdieping	42,9	28,6	43,1	33,9	43,6	42,1	34,7	32,5	32,1	-	42,1	42,1	46,5	N	48,3	Goed	45,9	0,0	13
G10-09	Woonblok 10 (3 lagen)	2,7	begane grond	37,3	23,7	37,5	30,8	38,4	33,3	27,2	23,9	23,3	-	33,3	33,3	41,9	N	43,5	Zeer goed	39,5	0,0	7
G10-09	Woonblok 10 (3 lagen)	5,7	1ste verdieping	39,6	25,0	39,8	32,1	40,4	34,0	27,9	24,7	24,0	-	34,0	34,0	42,2	N	44,4	Zeer goed	41,3	0,0	8
G10-09	Woonblok 10 (3 lagen)	8,7	2de verdieping	43,5	27,9	43,6	33,3	44,0	41,5	34,1	31,8	31,5	-	41,5	41,5	46,1	N	48,2	Goed	45,9	0,0	13
G10-10	Woonblok 10 (3 lagen)	2,7	begane grond	40,1	24,1	40,2	31,1	40,7	32,9	25,9	23,4	22,9	-	32,9	32,9	41,7	N	44,3	Zeer goed	41,4	0,0	8
G10-10	Woonblok 10 (3 lagen)	5,7	1ste verdieping	41,5	25,3	41,6	32,6	42,2	32,8	26,0	23,4	22,8	-	32,8	32,8	41,7	N	44,9	Zeer goed	42,6	0,0	10
G10-10	Woonblok 10 (3 lagen)	8,7	2de verdieping	44,4	27,3	44,5	33,8	44,8	39,7	32,4	30,1	29,7	-	39,7	39,7	45,0	N	47,9	Goed	46,0	0,0	13
G10-11	Woonblok 10 (3 lagen)	2,7	begane grond	34,3	22,6	34,6	44,5	44,9	37,6	30,1	28,1	27,6	-	37,6	37,6	43,8	N	47,4	Goed	45,7	0,0	13
G10-11	Woonblok 10 (3 lagen)	5,7	1ste verdieping	35,9	21,5	36,1	45,7	46,1	37,3	29,8	27,8	27,3	-	37,3	37,3	43,7	N	48,1	Goed	46,7	0,0	14
G10-11	Woonblok 10 (3 lagen)	8,7	2de verdieping	38,9	22,2	39,0	45,7	46,5	37,8	30,3	28,3	27,8	-	37,8	37,8	44,0	N	48,5	Goed	47,1	0,0	14
G11-01	Woonblok 11 (3 lagen)	2,7	begane grond	37,4	23,7	37,6	34,7	39,4	40,8	33,5	31,2	30,8	-	40,8	40,8	45,7	N	46,6	Goed	43,2	0,0	10
G11-01	Woonblok 11 (3 lagen)	5,7	1ste verdieping	40,2	25,6	40,4	36,3	41,8	38,4	31,6	28,9	28,4	-	38,4	38,4	44,3	N	46,2	Goed	43,5	0,0	11
G11-01	Woonblok 11 (3 lagen)	8,7	2de verdieping	42,3	26,9	42,4	36,9	43,5	41,1	34,1	31,5	31,1	-	41,1	41,1	45,8	N	47,8	Goed	45,5	0,0	13
G11-02	Woonblok 11 (3 lagen)	2,7	begane grond	38,9	21,0	38,9	30,5	39,5	37,1	29,2	27,5	27,1	-	37,1	37,1	43,6	N	45,0	Zeer goed	41,5	0,0	9
G11-02	Woonblok 11 (3 lagen)	5,7	1ste verdieping	41,6	25,0	41,7	32,5	42,2	31,1	24,4	21,6	21,1	-	31,1	31,1	41,1	N	44,7	Zeer goed	42,5	0,0	10
G11-02	Woonblok 11 (3 lagen)	8,7	2de verdieping	43,4	25,2	43,4	35,0	44,0	38,0	31,1	28,5	28,0	-	38,0	38,0	44,1	N	47,0	Goed	45,0	0,0	12
G11-03	Woonblok 11 (3 lagen)	2,7	begane grond	38,8	23,2	38,9	30,0	39,4	33,5	26,1	24,4	23,5	-	33,5	33,5	42,0	N	43,9	Zeer goed	40,4	0,0	7
G11-03	Woonblok 11 (3 lagen)	5,7	1ste verdieping	41,4	25,1	41,5	31,7	41,9	32,3	25,2	22,8	22,3	-	32,3	32,3	41,5	N	44,7	Zeer goed	42,4	0,0	9
G11-03	Woonblok 11 (3 lagen)	8,7	2de verdieping	44,7	29,9	44,8	33,2	45,1	41,5	34,2	31,9	31,4	-	41,5	41,5	46,1	N	48,6	Goed	46,7	0,0	14
G11-04	Woonblok 11 (3 lagen)	2,7	begane grond	38,7	23,6	38,9	31,0	39,5	34,7	28,7	25,3	24,7	-	34,7	34,7	42,5	N	44,3	Zeer goed	40,8	0,0	8
G11-04	Woonblok 11 (3 lagen)	5,7	1ste verdieping	41,4	25,4	41,5	32,6	42,0	36,1	31,1	26,9	26,1	-	36,1	36,1	43,1	N	45,6	Goed	43,0	0,0	10
G11-04	Woonblok 11 (3 lagen)	8,7	2de verdieping	45,3	30,7	45,4	33,9	45,7	41,5	36,1	32,1	31,6	-	41,5	41,5	46,1	N	48,9	Goed	47,1	0,0	14
G11-05	Woonblok 11 (3 lagen)	2,7	begane grond	39,0	24,2	39,2	31,8	39,9	33,9	26,9	24,6	23,9	-	33,9	33,9	42,1	N	44,2	Zeer goed	40,9	0,0	8
G11-05	Woonblok 11 (3 lagen)	5,7	1ste verdieping	41,6	25,7	41,7	33,1	42,3	35,2	28,7	25,8	25,2	-	35,2	35,2	42,7	N	45,5	Zeer goed	43,0	0,0	10
G11-05	Woonblok 11 (3 lagen)	8,7	2de verdieping	46,7	30,2	46,8	34,2	47,0	40,6	33,4	31,1	30,6	-	40,6	40,6	45,5	N	49,3	Goed	47,9	0,0	15

Akoestisch onderzoek plan Entreegebied Hoogezand

naa.nl

7069/NAA/jv/ad/n

BIJLAGE 6 - RESULTATENTABEL GECUMULEERD EN GEZAMENLIJK GELUID

Punt	Omschrijving	Reken-hoogte	Verdieping	Berekende L_{den} t.g.v.													Formeel sprake Cumulatie		Beoordeling Miedema L_{cum}	Gezamenlijk geluid L_g	Geluidwering	
				Wegverkeerslawaai					Industrielawaai													
				Rijks- en provinciale wegen		Totalen			'Industrie-Totaal'						Totalen						Toeslag niet-geluidgevoelige gevel	Benodigde geluidwering
				'Rijksweg A7'	'N387'	Rijks- en provinciale wegen	Gemeente en waterschapswegen	'Wegverkeer-Totaal'	LEtmaal	Lday	Levening	Lnight	Woning binnen geluidzone (max HW)	Maximaal Lden (HW of Totaal industrie)	IL	L^*_{IL}	[J/N]	L_{cum}				
G11-06	Woonblok 11 (3 lagen)	2,7	begane grond	41,1	23,0	41,2	41,6	44,4	33,7	26,8	24,1	23,7	-	33,7	33,7	42,1	N	46,4	Goed	44,8	0,0	12
G11-06	Woonblok 11 (3 lagen)	5,7	1ste verdieping	43,3	24,3	43,3	42,5	45,9	34,4	27,4	24,7	24,4	-	34,4	34,4	42,3	N	47,5	Goed	46,2	0,0	13
G11-06	Woonblok 11 (3 lagen)	8,7	2de verdieping	45,9	29,1	46,0	42,8	47,7	38,4	31,3	28,7	28,4	-	38,4	38,4	44,3	N	49,3	Goed	48,2	0,0	15
G11-07	Woonblok 11 (3 lagen)	2,7	begane grond	39,5	23,2	39,6	40,5	43,0	41,8	34,1	32,3	31,8	-	41,8	41,8	46,3	N	48,0	Goed	45,5	0,0	13
G11-07	Woonblok 11 (3 lagen)	5,7	1ste verdieping	42,6	25,5	42,7	41,4	45,1	42,3	34,9	32,8	32,3	-	42,3	42,3	46,6	N	48,9	Goed	47,0	0,0	14
G11-07	Woonblok 11 (3 lagen)	8,7	2de verdieping	41,5	26,2	41,6	42,5	45,1	44,8	38,0	35,3	34,8	-	44,8	44,8	48,3	N	50,0	Goed	48,0	0,0	15
G11-08	Woonblok 11 (3 lagen)	2,7	begane grond	39,4	23,5	39,5	40,3	43,0	42,7	35,0	33,1	32,7	-	42,7	42,7	46,9	N	48,4	Goed	45,8	0,0	13
G11-08	Woonblok 11 (3 lagen)	5,7	1ste verdieping	43,3	26,0	43,4	41,2	45,4	43,0	35,5	33,5	33,0	-	43,0	43,0	47,1	N	49,3	Goed	47,4	0,0	14
G11-08	Woonblok 11 (3 lagen)	8,7	2de verdieping	41,0	26,7	41,2	42,2	44,7	45,1	38,5	35,6	35,1	-	45,1	45,1	48,6	N	50,1	Goed	47,9	0,0	15
G11-09	Woonblok 11 (3 lagen)	2,7	begane grond	39,4	21,3	39,5	39,8	42,7	43,8	36,1	34,3	33,8	-	43,8	43,8	47,6	N	48,8	Goed	46,3	0,0	13
G11-09	Woonblok 11 (3 lagen)	5,7	1ste verdieping	41,7	22,2	41,8	41,0	44,4	44,0	36,6	34,5	34,0	-	44,0	44,0	47,8	N	49,4	Goed	47,2	0,0	14
G11-09	Woonblok 11 (3 lagen)	8,7	2de verdieping	40,2	22,6	40,3	42,3	44,4	45,8	39,4	36,3	35,8	-	45,8	45,8	49,1	N	50,4	Goed	48,2	0,0	15
G11-10	Woonblok 11 (3 lagen)	2,7	begane grond	37,9	25,9	38,2	34,4	39,7	38,5	31,1	28,9	28,5	-	38,5	38,5	44,3	N	45,6	Goed	42,2	0,0	9
G11-10	Woonblok 11 (3 lagen)	5,7	1ste verdieping	39,9	27,3	40,2	36,3	41,7	40,0	33,2	30,4	30,0	-	40,0	40,0	45,2	N	46,8	Goed	43,9	0,0	11
G11-10	Woonblok 11 (3 lagen)	8,7	2de verdieping	40,7	28,4	41,0	38,4	42,9	45,9	40,0	36,3	35,9	-	45,9	45,9	49,2	N	50,1	Goed	47,7	0,0	15
G11-11	Woonblok 11 (3 lagen)	2,7	begane grond	38,2	26,6	38,4	35,6	40,3	36,6	28,8	27,0	26,6	-	36,6	36,6	43,3	N	45,1	Zeer goed	41,8	0,0	9
G11-11	Woonblok 11 (3 lagen)	5,7	1ste verdieping	39,6	27,8	39,9	37,4	41,8	38,7	31,4	29,1	28,7	-	38,7	38,7	44,4	N	46,3	Goed	43,6	0,0	11
G11-11	Woonblok 11 (3 lagen)	8,7	2de verdieping	40,2	28,9	40,5	38,9	42,8	44,4	38,5	34,8	34,4	-	44,4	44,4	48,0	N	49,2	Goed	46,7	0,0	14
G12-01	Woonblok 12 (6 lagen)	2,7	begane grond	**50,8**	43,0	51,5	**60,1**	**60,6**	49,3	42,6	39,8	39,3	-	49,3	49,3	51,9	J	**61,2**	Tamelijk slecht	**60,9**	0,0	28
G12-01	Woonblok 12 (6 lagen)	5,7	1ste verdieping	**50,9**	42,9	51,5	**60,3**	**60,9**	49,7	42,9	40,2	39,7	-	49,7	49,7	52,3	J	**61,4**	Tamelijk slecht	**61,2**	0,0	28
G12-01	Woonblok 12 (6 lagen)	8,7	2de verdieping	**51,1**	42,9	51,7	**60,3**	**60,9**	50,1	43,2	40,6	40,1	-	50,1	50,1	52,6	J	**61,5**	Tamelijk slecht	**61,2**	0,0	28
G12-01	Woonblok 12 (6 lagen)	11,7	3de verdieping	**52,1**	43,2	52,7	**60,1**	**60,9**	50,4	43,5	40,9	40,4	**51**	**50,6**	**50,6**	53,0	J	**61,5**	Tamelijk slecht	**61,2**	0,0	28
G12-01	Woonblok 12 (6 lagen)	14,7	4de verdieping	**52,4**	43,7	53,0	**59,9**	**60,7**	**50,8**	43,9	41,3	**40,8**	**51**	**51,0**	**51,0**	53,4	J	**61,5**	Tamelijk slecht	**61,2**	0,0	28
G12-01	Woonblok 12 (6 lagen)	17,7	5de verdieping	**52,8**	44,1	53,3	**59,7**	**60,6**	**51,3**	44,2	41,7	**41,3**	**51**	**51,5**	**51,5**	53,8	J	**61,4**	Tamelijk slecht	**61,1**	0,0	28
G12-02	Woonblok 12 (6 lagen)	2,7	begane grond	50,0	42,4	50,7	**60,1**	**60,6**	49,4	42,7	39,9	39,4	-	49,4	49,4	52,0	J	**61,1**	Tamelijk slecht	**60,9**	0,0	28
G12-02	Woonblok 12 (6 lagen)	5,7	1ste verdieping	50,1	42,3	50,8	**60,4**	**60,8**	49,8	43,0	40,3	39,8	-	49,8	49,8	52,3	J	**61,4**	Tamelijk slecht	**61,1**	0,0	28
G12-02	Woonblok 12 (6 lagen)	8,7	2de verdieping	50,4	42,3	51,0	**60,3**	**60,8**	50,1	43,2	40,6	40,1	-	50,1	50,1	52,6	J	**61,4**	Tamelijk slecht	**61,1**	0,0	28
G12-02	Woonblok 12 (6 lagen)	11,7	3de verdieping	**51,4**	42,6	52,0	**60,1**	**60,8**	50,4	43,5	40,9	40,4	**51**	**50,6**	**50,6**	53,0	J	**61,4**	Tamelijk slecht	**61,2**	0,0	28
G12-02	Woonblok 12 (6 lagen)	14,7	4de verdieping	**51,8**	43,0	52,3	**59,9**	**60,6**	**50,9**	43,8	41,3	**40,9**	**51**	**51,1**	**51,1**	53,5	J	**61,4**	Tamelijk slecht	**61,1**	0,0	28
G12-02	Woonblok 12 (6 lagen)	17,7	5de verdieping	**52,2**	43,4	52,7	**59,7**	**60,5**	**51,3**	44,2	41,8	**41,3**	**51**	**51,5**	**51,5**	53,8	J	**61,3**	Tamelijk slecht	**61,0**	0,0	28
G12-03	Woonblok 12 (6 lagen)	2,7	begane grond	49,9	41,8	50,5	**60,3**	**60,7**	49,3	42,5	39,8	39,3	-	49,3	49,3	51,9	N	**61,2**	Tamelijk slecht	**61,0**	0,0	28
G12-03	Woonblok 12 (6 lagen)	5,7	1ste verdieping	50,1	41,8	50,7	**60,5**	**60,9**	49,8	42,9	40,2	39,8	-	49,8	49,8	52,3	J	**61,5**	Tamelijk slecht	**61,2**	0,0	28
G12-03	Woonblok 12 (6 lagen)	8,7	2de verdieping	50,4	41,8	50,9	**60,4**	**60,9**	50,1	43,2	40,6	40,1	-	50,1	50,1	52,6	J	**61,5**	Tamelijk slecht	**61,2**	0,0	28
G12-03	Woonblok 12 (6 lagen)	11,7	3de verdieping	**51,2**	42,0	51,7	**60,3**	**60,8**	**50,5**	43,4	40,9	**40,5**	**51**	**50,7**	**50,7**	53,1	J	**61,5**	Tamelijk slecht	**61,2**	0,0	28
G12-03	Woonblok 12 (6 lagen)	14,7	4de verdieping	**51,5**	42,3	52,0	**60,1**	**60,7**	**50,9**	43,8	41,4	**40,9**	**51**	**51,1**	**51,1**	53,5	J	**61,4**	Tamelijk slecht	**61,1**	0,0	28
G12-03	Woonblok 12 (6 lagen)	17,7	5de verdieping	**51,8**	42,7	52,3	**59,8**	**60,5**	**51,3**	44,2	41,8	**41,3**	**51**	**51,5**	**51,5**	53,8	J	**61,4**	Tamelijk slecht	**61,0**	0,0	28
G12-04	Woonblok 12 (6 lagen)	2,7	begane grond	35,9	20,3	36,0	**56,1**	**56,1**	48,4	41,6	38,8	38,4	-	48,4	48,4	51,1	N	57,3	Matig	56,8	0,0	24
G12-04	Woonblok 12 (6 lagen)	5,7	1ste verdieping	36,4	19,9	36,5	**56,6**	**56,6**	48,5	41,9	39,0	38,5	-	48,5	48,5	51,2	N	57,7	Matig	57,2	0,0	24
G12-04	Woonblok 12 (6 lagen)	8,7	2de verdieping	35,3	20,2	35,4	**56,7**	**56,7**	48,5	42,1	38,9	38,5	-	48,5	48,5	51,2	N	57,8	Matig	57,3	0,0	24
G12-04	Woonblok 12 (6 lagen)	11,7	3de verdieping	33,8	20,8	34,0	**56,6**	**56,6**	48,7	42,1	39,1	38,7	-	48,7	48,7	51,4	N	57,7	Matig	57,2	0,0	24
G12-04	Woonblok 12 (6 lagen)	14,7	4de verdieping	33,2	--	33,2	**56,4**	**56,4**	49,0	42,4	39,5	39,0	-	49,0	49,0	51,6	N	57,6	Matig	57,1	0,0	24
G12-04	Woonblok 12 (6 lagen)	17,7	5de verdieping	30,1	--	30,1	**55,9**	**55,9**	50,2	43,2	40,6	40,2	-	50,2	50,2	52,7	N	57,6	Matig	56,9	0,0	24
G12-05	Woonblok 12 (6 lagen)	2,7	begane grond	38,9	23,3	39,0	45,7	46,5	40,0	31,7	30,4	30,0	-	40,0	40,0	45,2	N	48,9	Goed	47,4	0,0	14
G12-05	Woonblok 12 (6 lagen)	5,7	1ste verdieping	41,0	24,8	41,1	46,6	47,7	39,8	31,3	30,1	29,8	-	39,8	39,8	45,1	N	49,6	Goed	48,3	0,0	15
G12-05	Woonblok 12 (6 lagen)	8,7	2de verdieping	44,8	28,4	44,9	47,0	49,1	32,8	26,4	23,6	22,8	-	32,8	32,8	41,7	N	49,8	Goed	49,2	0,0	16
G12-05	Woonblok 12 (6 lagen)	11,7	3de verdieping	45,6	25,1	45,6	40,0	46,7	32,9	25,9	23,3	22,9	-	32,9	32,9	41,7	N	47,9	Goed	46,8	0,0	14
G12-05	Woonblok 12 (6 lagen)	14,7	4de verdieping	47,5	24,6	47,6	40,5	48,3	34,1	26,8	24,5	24,1	-	34,1	34,1	42,2	N	49,3	Goed	48,5	0,0	16
G12-05	Woonblok 12 (6 lagen)	17,7	5de verdieping	48,8	26,5	48,9	38,5	49,2	41,5	34,0	31,9	31,5	-	41,5	41,5	46,1	N	51,0	Redelijk	49,9	0,0	17
G12-06	Woonblok 12 (6 lagen)	2,7	begane grond	40,1	23,3	40,2	37,2	42,0	36,1	28,9	26,7	26,1	-	36,1	36,1	43,1	N	45,6	Goed	43,0	0,0	10
G12-06	Woonblok 12 (6 lagen)	5,7	1ste verdieping	42,4	24,5	42,4	38,2	43,8	32,5	26,2	23,2	22,5	-	32,5	32,5	41,6	N	45,9	Goed	44,1	0,0	11
G12-06	Woonblok 12 (6 lagen)	8,7	2de verdieping	44,1	29,6	44,2	38,9	45,3	31,7	25,1	22,1	21,7	-	31,7	31,7	41,3	N	46,8	Goed	45,5	0,0	13
G12-06	Woonblok 12 (6 lagen)	11,7	3de verdieping	44,9	25,3	45,0	39,2	46,0	32,3	25,8	22,7	22,3	-	32,3	32,3	41,5	N	47,3	Goed	46,2	0,0	13
G12-06	Woonblok 12 (6 lagen)	14,7	4de verdieping	47,9	26,1	48,0	39,7	48,6	33,6	26,8	24,0	23,6	-	33,6	33,6	42,0	N	49,4	Goed	48,7	0,0	16
G12-06	Woonblok 12 (6 lagen)	17,7	5de verdieping	49,0	28,7	49,1	39,8	49,5	41,8	34,3	32,2	31,8	-	41,8	41,8	46,3	N	51,2	Redelijk	50,2	0,0	17
G12-07	Woonblok 12 (6 lagen)	2,7	begane grond	39,2	22,0	39,3	34,8	40,6	34,4	27,6	25,1	24,4	-	34,4	34,4	42,3	N	44,6	Zeer goed	41,5	0,0	9
G12-07	Woonblok 12 (6 lagen)	5,7	1ste verdieping	41,0	23,5	41,1	35,8	42,3	31,9	25,7	22,7	21,9	-	31,9	31,9	41,4	N	44,8	Zeer goed	42,6	0,0	10
G12-07	Woonblok 12 (6 lagen)	8,7	2de verdieping	42,8	25,4	42,9	36,6	43,8	32,1	25,8	22,6	22,1	-	32,1	32,1	41,4	N	45,8	Goed	44,1	0,0	11
G12-07	Woonblok 12 (6 lagen)	11,7	3de verdieping	44,3	26,1	44,4	37,0	45,1	32,8	26,2	23,2	22,8	-	32,8	32,8	41,7	N	46,8	Goed	45,4	0,0	12
G12-07	Woonblok 12 (6 lagen)	14,7	4de verdieping	47,4	25,5	47,5	37,5	47,9	34,0	27,1	24,4	24,0	-	34,0	34,0	42,2	N	48,9	Goed	48,0	0,0	15
G12-07	Woonblok 12 (6 lagen)	17,7	5de verdieping	49,1	28,8	49,1	38,1	49,4	42,2	35,1	32,7	32,2	-	42,2	42,2	46,5	N	51,2	Redelijk	50,2	0,0	17
G12-08	Woonblok 12 (6 lagen)	2,7	begane grond	39,8	28,5	40,1	**54,7**	**54,9**	44,9	37,7	35,7	34,9	-	44,9	44,9	48,4	N	55,8	Matig	55,3	0,0	22
G12-08	Woonblok 12 (6 lagen)	5,7	1ste verdieping	40,6	28,9	40,9	**55,1**	**55,3**	45,0	37,8	35,8	35,0	-	45,0	45,0	48,5	N	56,1	Matig	55,7	0,0	23
G12-08	Woonblok 12 (6 lagen)	8,7	2de verdieping	42,6	29,5	42,8	**55,1**	**55,3**	45,2	38,0	36,0	35,2	-	45,2	45,2	48,6	N	56,2	Matig	55,7	0,0	23
G12-08	Woonblok 12 (6 lagen)	11,7	3de verdieping	43,9	29,4	44,0	**55,0**	**55,3**	45,5	38,1	36,3	35,5	-	45,5	45,5	48,9	N	56,2	Matig	55,7	0,0	23
G12-08	Woonblok 12 (6 lagen)	14,7	4de verdieping	47,1	30,2	47,2	**54,8**	**55,5**	46,0	38,6	36,8	36,0	-	46,0	46,0	49,2	N	56,4	Matig	56,0	0,0	23
G12-08	Woonblok 12 (6 lagen)	17,7	5de verdieping	**50,5**	32,5	50,6	**54,6**	**56,1**	48,0	40,5	38,6	38,0	-	48,0	48,0	50,8	J	57,2	Matig	56,7	0,0	24
G13-01	Woonblok 13 (3 lagen)	2,7	begane grond	38,0	23,2	38,1	46,3	46,9	42,8	35,9	33,7	32,8	-	42,8	42,8	46,9	N	49,9	Goed	48,3	0,0	15
G13-01	Woonblok 13 (3 lagen)	5,7	1ste verdieping	40,7	25,4	40,8	47,5	48,4	42,8	35,9	33,8	32,8	-	42,8	42,8	46,9	N	50,7	Redelijk	49,4	0,0	16
G13-01	Woonblok 13 (3 lagen)	8,7	2de verdieping	43,7	28,0	43,8	47,7	49,2	43,4	36,5	34,3	33,4	-	43,4	43,4	47,3	N	51,4	Redelijk	50,2	0,0	17
G13-02	Woonblok 13 (3 lagen)	2,7	begane grond	38,6	23,7	38,7	43,1	44,4	42,2	35,2	33,1	32,2	-	42,2	42,2	46,5	N	48,6	Goed	46,5	0,0	14
G13-02	Woonblok 13 (3 lagen)	5,7	1ste verdieping	41,4	26,0	41,5	44,2	46,1	42,3	35,4	33,2	32,3	-	42,3	42,3	46,6	N	49,4	Goed	47,6	0,0	15
G13-02	Woonblok 13 (3 lagen)	8,7	2de verdieping	44,4	29,0	44,5	44,8	47,7	43,1	36,5	34,0	33,1	-	43,1	43,1	47,1	N	50,4	Goed	49,0	0,0	16
G13-03	Woonblok 13 (3 lagen)	2,7	begane grond	38,6	23,8	38,7	42,3	43,9	42,8	35,6	33,6	32,8	-	42,8	42,8	46,9	N	48,7	Goed	46,4	0,0	13
G13-03	Woonblok 13 (3 lagen)	5,7	1ste verdieping	41,5	26,2	41,6	43,3	45,5	43,0	35,9	33,8	33,0	-	43,0	43,0	47,1	N	49,4	Goed	47,5	0,0	15
G13-03	Woonblok 13 (3 lagen)	8,7	2de verdieping	44,8	29,8	44,9	44,2	47,6	41,7	35,1	32,8	31,7	-	41,7	41,7	46,2	N	50,0	Goed	48,6	0,0	16
G13-04	Woonblok 13 (3 lagen)	2,7	begane grond	39,2	22,5	39,3	32,6	40,2	38,4	31,0	29,0	28,4	-	38,4	38,4	44,3	N	45,7	Goed	42,4	0,0	9
G13-04	Woonblok 13 (3 lagen)	5,7	1ste verdieping	41,4	24,4	41,5	34,5	42,3	39,3	32,9	29,9	29,3	-	39,3	39,3	44,8	N	46,7	Goed	44,0	0,0	11
G13-04	Woonblok 13 (3 lagen)	8,7	2de verdieping	45,0	29,2	45,1	35,6	45,6	39,0	32,1	29,5	29,0	-	39,0	39,0	44,6	N	48,1	Goed	46,4	0,0	13
G13-05	Woonblok 13 (3 lagen)	2,7	begane grond	38,7	25,1	38,9	34,6	40,3	39,0	31,3	29,5	29,0	-	39,0	39,0	44,6	N	46,0	Goed	42,7	0,0	10
G13-05	Woonblok 13 (3 lagen)	5,7	1ste verdieping	39,9	26,2	40,1	36,5	41,7	41,7	34,2	32,0	31,7	-	41,7	41,7	46,2	N	47,5	Goed	44,7	0,0	12
G13-05	Woonblok 13 (3 lagen)	8,7	2de verdieping	39,6	25,9	39,7	38,3	42,1	42,8	37,5	33,4	32,8	-	42,8	42,8	46,9	N	48,2	Goed	45,5	0,0	13
G13-06	Woonblok 13 (3 lagen)	2,7	begane grond	39,1	23,4	39,3	37,5	41,5	40,0	32,4	30,4	30,0	-	40,0	40,0	45,2	N	46,7	Goed	43,8	0,0	11
G13-06	Woonblok 13 (3 lagen)	5,7	1ste verdieping	40,0	24,1	40,1	38,8	42,5	41,4	34,6	31,9	31,4	-	41,4	41,4	46,0	N	47,6	Goed	45,0	0,0	12
G13-06	Woonblok 13 (3 lagen)	8,7	2de verdieping	38,8	24,8	39,0	40,1	42,6	40,9	37,0	31,7	30,9	-	40,9	40,9	45,7	N	47,4	Goed	44,8	0,0	12
G13-07	Woonblok 13 (3 lagen)	2,7	begane grond	38,8	24,6	39,0	41,0	43,1	43,0	35,6	33,4	33,0	-	43,0	43,0	47,1	N	48,6	Goed	46,1	0,0	13
G13-07	Woonblok 13 (3 lagen)	5,7	1ste verdieping	39,6	24,5	39,7	41,6	43,8	43,4	36,1	33,8	33,4	-	43,4	43,4	47,3	N	48,9	Goed	46,6	0,0	14
G13-07	Woonblok 13 (3 lagen)	8,7	2de verdieping	37,7	24,5	37,9	42,3	43,6	37,4	31,7	27,8	27,4	-	37,4	37,4	43,7	N	46,7	Goed	44,6	0,0	12
G13-08	Woonblok 13 (3 lagen)	2,7	begane grond	33,3	23,8	33,7	41,3	42,0	36,0	28,8	26,6	26,0	-	36,0	36,0	43,1	N	45,6	Goed	43,0	0,0	10
G13-08	Woonblok 13 (3 lagen)	5,7	1ste verdieping	34,9	23,3	35,2	42,3	43,1	35,5	28,6	26,2	25,5	-	35,5	35,5	42,8	N	46,0	Goed	43,8	0,0	11
G13-08	Woonblok 13 (3 lagen)	8,7	2de verdieping	38,5	24,5	38,6	42,5	44,0	35,9	28,9	26,5	25,9	-	35,9	35,9	43,0	N	46,5	Goed	44,6	0,0	12
G14-01	Woonblok 14 (3 lagen)	2,7	begane grond	39,7	25,0	39,9	40,6	43,3	41,1	34,0	32,0	31,1	-	41,1	41,1	45,8	N	47,8	Goed	45,3	0,0	12
G14-01	Woonblok 14 (3 lagen)	5,7	1ste verdieping	42,7	29,5	42,9	41,2	45,2	39,9	33,3	31,0	29,9	-	39,9	39,9	45,1	N	48,1	Goed	46,3	0,0	13
G14-01	Woonblok 14 (3 lagen)	8,7	2de verdieping	46,9	31,6	47,0	41,6	48,1	40,9	35,6	31,9	30,9	-	40,9	40,9	45,7	N	50,1	Goed	48,9	0,0	16
G14-02	Woonblok 14 (3 lagen)	2,7	begane grond	39,4	23,8	39,5	40,0	42,8	42,1	34,9	32,9	32,1	-	42,1	42,1	46,5	N	48,0	Goed	45,5	0,0	13
G14-02	Woonblok 14 (3 lagen)	5,7	1ste verdieping	42,3	26,0	42,4	41,0	44,8	40,3	33,9	31,4	30,3	-	40,3	40,3	45,4	N	48,1	Goed	46,1	0,0	13
G14-02	Woonblok 14 (3 lagen)	8,7	2de verdieping	45,7	30,0	45,8	41,6	47,2	41,4	34,4	32,4	31,4	-	41,4	41,4	46,0	N	49,7	Goed	48,2	0,0	15
G14-03	Woonblok 14 (3 lagen)	2,7	begane grond	41,1	26,3	41,2	41,9	44,6	39,9	32,9	30,9	29,9	-	39,9	39,9	45,1	N	47,9	Goed	45,8	0,0	13
G14-03	Woonblok 14 (3 lagen)	5,7	1ste verdieping	44,8	30,8	44,9	42,4	46,9	39,1	32,6	30,2	29,1	-	39,1	39,1	44,7	N	48,9	Goed	47,5	0,0	15
G14-03	Woonblok 14 (3 lagen)	8,7	2de verdieping	49,2	32,9	49,3	42,7	50,2	41,4	34,7	32,2	31,4	-	41,4	41,4	46,0	N	51,6	Redelijk	50,7	0,0	18
G14-04	Woonblok 14 (3 lagen)	2,7	begane grond	42,0	26,0	42,2	41,5	44,8	35,9	28,9	26,3	25,9	-	35,9	35,9	43,0	N	47,0	Goed	45,3	0,0	12
G14-04	Woonblok 14 (3 lagen)	5,7	1ste verdieping	45,6	30,5	45,7	42,3	47,3	38,7	31,9	29,0	28,7	-	38,7	38,7	44,4	N	49,1	Goed	47,9	0,0	15
G14-04	Woonblok 14 (3 lagen)	8,7	2de verdieping	49,4	33,2	49,5	42,7	50,3	37,8	31,1	28,3	27,8	-	37,8	37,8	44,0	N	51,2	Redelijk	50,6	0,0	18
G14-05	Woonblok 14 (3 lagen)	2,7	begane grond	40,2	24,2	40,3	34,1	41,2	38,0	30,7	28,6	28,0	-	38,0	38,0	44,1	N	45,9	Goed	42,9	0,0	10
G14-05	Woonblok 14 (3 lagen)	5,7	1ste verdieping	41,2	24,5	41,3	36,2	42,5	40,3	34,4	30,9	30,3	-	40,3	40,3	45,4	N	47,2	Goed	44,5	0,0	12
G14-05	Woonblok 14 (3 lagen)	8,7	2de verdieping	39,1	24,4	39,3	38,3	41,8	43,0	37,2	33,6	33,0	-	43,0	43,0	47,1	N	48,2	Goed	45,5	0,0	13
G14-06	Woonblok 14 (3 lagen)	2,7	begane grond	40,4	25,0	40,5	34,4	41,5	38,7	31,3	29,2	28,7	-	38,7	38,7	44,4	N	46,2	Goed	43,3	0,0	10
G14-06	Woonblok 14 (3 lagen)	5,7	1ste verdieping	41,6	24,6	41,7	36,2	42,8	41,3	34,7	31,8	31,3	-	41,3	41,3	46,0	N	47,7	Goed	45,1	0,0	12
G14-06	Woonblok 14 (3 lagen)	8,7	2de verdieping	38,8	24,4	38,9	38,6	41,8	43,2	37,5	33,8	33,2	-	43,2	43,2	47,2	N	48,3	Goed	45,6	0,0	13
G14-07	Woonblok 14 (3 lagen)	2,7	begane grond	40,2	22,4	40,2	33,6	41,1	38,4	30,8	28,9	28,4	-	38,4	38,4	44,3	N	46,0	Goed	43,0	0,0	10
G14-07	Woonblok 14 (3 lagen)	5,7	1ste verdieping	42,4	24,7	42,5	35,5	43,3	38,8	32,0	29,4	28,8	-	38,8	38,8	44,5	N	46,9	Goed	44,6	0,0	12

BIJLAGE 6 - RESULTATENTABEL GECUMULEERD EN GEZAMENLIJK GELUID

Punt	Omschrijving	Reken-hoogte	Verdieping	Berekende L_{den} t.g.v.														Formeel sprake Cumulatie		Beoordeling Miedema L_{cum}	Gezamenlijk geluid L_g	Geluidwering	
				Wegverkeerslawaai					Industrielawaai														
				Rijks- en provinciale wegen		Totalen			'Industrie-Totaal'				Woning binnen geluidzone (max HW)	Maximaal Lden (HW of Totaal industrie)	Totalen							Toeslag niet-geluidgevoelige gevel	Benodigde geluidwering
				'Rijksweg A7'	'N387'	Rijks- en provinciale wegen	Gemeente en waterschapswegen	'Wegverkeer-Totaal'	LEtmaal	Lday	Levening	Lnight			IL	L^*_{IL}	[J/N]	L_{cum}				
G14-07	Woonblok 14 (3 lagen)	8,7	2de verdieping	39,9	25,8	40,1	38,2	42,2	42,9	36,4	33,5	32,9	-	42,9	42,9	47,0	N	48,3	Goed	45,6	0,0	13
G14-08	Woonblok 14 (3 lagen)	2,7	begane grond	38,3	24,4	38,5	34,0	39,8	39,7	32,3	30,2	29,7	-	39,7	39,7	45,0	N	46,1	Goed	42,8	0,0	10
G14-08	Woonblok 14 (3 lagen)	5,7	1ste verdieping	40,4	25,5	40,5	35,9	41,8	40,3	33,4	30,9	30,3	-	40,3	40,3	45,4	N	46,9	Goed	44,1	0,0	11
G14-08	Woonblok 14 (3 lagen)	8,7	2de verdieping	41,1	26,4	41,2	38,3	43,0	43,5	38,0	34,3	33,5	-	43,5	43,5	47,4	N	48,8	Goed	46,3	0,0	13
G15-01	Woonblok 15 (3 lagen)	2,7	begane grond	38,5	24,8	38,7	34,1	40,0	39,0	31,3	29,5	29,0	-	39,0	39,0	44,6	N	45,9	Goed	42,5	0,0	10
G15-01	Woonblok 15 (3 lagen)	5,7	1ste verdieping	40,9	25,9	41,0	36,1	42,2	40,1	32,9	30,6	30,1	-	40,1	40,1	45,2	N	47,0	Goed	44,3	0,0	11
G15-01	Woonblok 15 (3 lagen)	8,7	2de verdieping	41,4	26,5	41,5	39,2	43,5	45,8	39,4	36,3	35,8	-	45,8	45,8	49,1	N	50,2	Goed	47,8	0,0	15
G15-02	Woonblok 15 (3 lagen)	2,7	begane grond	41,8	24,6	41,9	32,6	42,4	40,4	32,9	30,8	30,4	-	40,4	40,4	45,4	N	47,2	Goed	44,5	0,0	12
G15-02	Woonblok 15 (3 lagen)	5,7	1ste verdieping	45,0	26,2	45,1	34,3	45,4	40,9	33,4	31,3	30,9	-	40,9	40,9	45,7	N	48,6	Goed	46,7	0,0	14
G15-02	Woonblok 15 (3 lagen)	8,7	2de verdieping	48,8	30,9	48,9	34,4	49,0	41,0	33,4	31,4	31,1	-	41,0	41,0	45,8	N	50,7	Redelijk	49,7	0,0	17
G15-03	Woonblok 15 (3 lagen)	2,7	begane grond	40,7	25,0	40,8	32,1	41,4	40,4	32,8	30,9	30,4	-	40,4	40,4	45,4	N	46,9	Goed	43,9	0,0	11
G15-03	Woonblok 15 (3 lagen)	5,7	1ste verdieping	44,7	28,8	44,8	34,2	45,2	40,6	33,4	31,0	30,6	-	40,6	40,6	45,5	N	48,4	Goed	46,5	0,0	14
G15-03	Woonblok 15 (3 lagen)	8,7	2de verdieping	49,0	32,2	49,1	34,5	49,3	41,5	34,0	31,9	31,5	-	41,5	41,5	46,1	N	51,0	Redelijk	49,9	0,0	17
G15-04	Woonblok 15 (3 lagen)	2,7	begane grond	41,2	24,2	41,3	32,9	41,9	40,7	33,5	31,1	30,7	-	40,7	40,7	45,6	N	47,1	Goed	44,3	0,0	11
G15-04	Woonblok 15 (3 lagen)	5,7	1ste verdieping	44,3	25,9	44,3	34,2	44,7	41,2	34,3	31,6	31,2	-	41,2	41,2	45,9	N	48,4	Goed	46,3	0,0	13
G15-04	Woonblok 15 (3 lagen)	8,7	2de verdieping	48,3	30,9	48,4	34,2	48,6	40,6	32,8	30,9	30,6	-	40,6	40,6	45,5	N	50,3	Goed	49,2	0,0	16
G15-05	Woonblok 15 (3 lagen)	2,7	begane grond	41,7	22,2	41,7	40,2	44,0	37,2	29,5	27,5	27,2	-	37,2	37,2	43,6	N	46,9	Goed	44,9	0,0	12
G15-05	Woonblok 15 (3 lagen)	5,7	1ste verdieping	43,7	24,2	43,7	41,0	45,6	37,4	29,9	27,7	27,4	-	37,4	37,4	43,7	N	47,8	Goed	46,2	0,0	13
G15-05	Woonblok 15 (3 lagen)	8,7	2de verdieping	48,1	29,8	48,2	41,6	49,0	38,6	32,0	29,1	28,6	-	38,6	38,6	44,4	N	50,3	Goed	49,4	0,0	16
G15-06	Woonblok 15 (3 lagen)	2,7	begane grond	37,5	22,7	37,6	38,9	41,3	43,7	36,2	34,1	33,7	-	43,7	43,7	47,6	N	48,5	Goed	45,7	0,0	13
G15-06	Woonblok 15 (3 lagen)	5,7	1ste verdieping	39,9	23,5	40,0	39,9	43,0	43,7	36,3	34,0	33,7	-	43,7	43,7	47,6	N	48,9	Goed	46,4	0,0	13
G15-06	Woonblok 15 (3 lagen)	8,7	2de verdieping	40,6	21,8	40,7	41,5	44,1	46,0	39,3	36,4	36,0	-	46,0	46,0	49,2	N	50,4	Goed	48,2	0,0	15
G15-07	Woonblok 15 (3 lagen)	2,7	begane grond	37,3	22,1	37,5	38,7	41,1	43,4	35,8	33,8	33,4	-	43,4	43,4	47,3	N	48,3	Goed	45,4	0,0	12
G15-07	Woonblok 15 (3 lagen)	5,7	1ste verdieping	40,2	23,4	40,3	39,6	42,9	43,3	35,9	33,6	33,3	-	43,3	43,3	47,3	N	48,6	Goed	46,1	0,0	13
G15-07	Woonblok 15 (3 lagen)	8,7	2de verdieping	40,8	22,7	40,9	41,2	44,0	45,8	39,0	36,2	35,8	-	45,8	45,8	49,1	N	50,3	Goed	48,0	0,0	15
G15-08	Woonblok 15 (3 lagen)	2,7	begane grond	37,4	21,2	37,5	39,5	41,6	43,9	36,5	34,4	33,9	-	43,9	43,9	47,7	N	48,7	Goed	45,9	0,0	13
G15-08	Woonblok 15 (3 lagen)	5,7	1ste verdieping	39,7	23,5	39,8	40,6	43,2	44,0	36,6	34,4	34,0	-	44,0	44,0	47,8	N	49,1	Goed	46,6	0,0	14
G15-08	Woonblok 15 (3 lagen)	8,7	2de verdieping	40,0	23,2	40,1	42,3	44,3	46,2	39,5	36,7	36,2	-	46,2	46,2	49,4	N	50,6	Redelijk	48,4	0,0	15
G16-01	Woonblok 13 (3 lagen)	2,7	begane grond	36,1	23,2	36,3	50,2	50,3	46,0	38,5	36,4	36,0	-	46,0	46,0	49,2	N	52,8	Redelijk	51,7	0,0	19
G16-01	Woonblok 13 (3 lagen)	5,7	1ste verdieping	38,3	20,0	38,4	51,1	51,4	46,2	38,7	36,6	36,2	-	46,2	46,2	49,4	N	53,5	Redelijk	52,5	0,0	20
G16-01	Woonblok 13 (3 lagen)	8,7	2de verdieping	42,7	21,0	42,8	51,3	51,9	46,5	39,3	36,9	36,5	-	46,5	46,5	49,6	N	53,9	Redelijk	53,0	0,0	20
G16-02	Woonblok 13 (3 lagen)	2,7	begane grond	39,9	24,6	40,0	31,8	40,6	37,0	30,0	27,5	27,0	-	37,0	37,0	43,5	N	45,3	Zeer goed	42,2	0,0	9
G16-02	Woonblok 13 (3 lagen)	5,7	1ste verdieping	42,5	26,0	42,6	32,9	43,0	36,6	29,8	27,1	26,6	-	36,6	36,6	43,3	N	46,2	Goed	43,9	0,0	11
G16-02	Woonblok 13 (3 lagen)	8,7	2de verdieping	46,8	30,1	46,9	32,5	47,0	38,9	32,1	29,3	28,9	-	38,9	38,9	44,5	N	49,0	Goed	47,6	0,0	15
G16-03	Woonblok 13 (3 lagen)	2,7	begane grond	39,8	24,9	39,9	32,4	40,6	37,7	30,2	28,1	27,7	-	37,7	37,7	43,9	N	45,6	Goed	42,4	0,0	9
G16-03	Woonblok 13 (3 lagen)	5,7	1ste verdieping	42,4	26,1	42,5	33,6	43,0	37,8	30,3	28,1	27,8	-	37,8	37,8	44,0	N	46,5	Goed	44,2	0,0	11
G16-03	Woonblok 13 (3 lagen)	8,7	2de verdieping	46,5	29,6	46,6	32,8	46,7	40,0	32,5	30,3	30,0	-	40,0	40,0	45,2	N	49,0	Goed	47,6	0,0	15
G16-04	Woonblok 13 (3 lagen)	2,7	begane grond	39,5	24,6	39,7	34,8	40,9	37,6	32,8	28,3	27,6	-	37,6	37,6	43,8	N	45,6	Goed	42,6	0,0	10
G16-04	Woonblok 13 (3 lagen)	5,7	1ste verdieping	42,4	26,0	42,5	35,6	43,3	37,7	34,8	28,4	27,7	-	37,7	37,7	43,9	N	46,6	Goed	44,4	0,0	11
G16-04	Woonblok 13 (3 lagen)	8,7	2de verdieping	46,8	31,4	47,0	34,4	47,2	39,7	32,4	30,1	29,7	-	39,7	39,7	45,0	N	49,2	Goed	47,9	0,0	15
G16-05	Woonblok 13 (3 lagen)	2,7	begane grond	39,4	22,3	39,5	31,3	40,1	38,3	30,7	28,8	28,3	-	38,3	38,3	44,2	N	45,6	Goed	42,3	0,0	9
G16-05	Woonblok 13 (3 lagen)	5,7	1ste verdieping	42,0	23,8	42,1	33,5	42,7	39,1	31,7	29,5	29,1	-	39,1	39,1	44,7	N	46,8	Goed	44,2	0,0	11
G16-05	Woonblok 13 (3 lagen)	8,7	2de verdieping	46,5	30,0	46,6	35,6	47,0	39,5	32,3	30,0	29,5	-	39,5	39,5	44,9	N	49,1	Goed	47,7	0,0	15
G16-06	Woonblok 13 (3 lagen)	2,7	begane grond	37,9	21,9	38,0	42,3	43,7	45,1	37,6	35,4	35,1	-	45,1	45,1	48,6	N	49,8	Goed	47,5	0,0	15
G16-06	Woonblok 13 (3 lagen)	5,7	1ste verdieping	40,2	23,9	40,3	43,3	45,0	45,3	37,8	35,7	35,3	-	45,3	45,3	48,7	N	50,3	Goed	48,2	0,0	15
G16-06	Woonblok 13 (3 lagen)	8,7	2de verdieping	40,6	23,3	40,6	44,6	46,1	46,8	40,0	37,3	36,8	-	46,8	46,8	49,8	N	51,4	Redelijk	49,5	0,0	17
G16-07	Woonblok 13 (3 lagen)	2,7	begane grond	37,3	21,3	37,4	45,2	45,9	45,3	37,9	35,7	35,3	-	45,3	45,3	48,7	N	50,5	Redelijk	48,6	0,0	16
G16-07	Woonblok 13 (3 lagen)	5,7	1ste verdieping	39,6	22,9	39,7	46,1	47,0	45,6	38,2	36,0	35,6	-	45,6	45,6	48,9	N	51,1	Redelijk	49,4	0,0	16
G16-07	Woonblok 13 (3 lagen)	8,7	2de verdieping	41,2	23,1	41,2	47,0	48,1	47,3	40,6	37,7	37,3	-	47,3	47,3	50,2	N	52,3	Redelijk	50,7	0,0	18
G16-08	Woonblok 13 (3 lagen)	2,7	begane grond	37,3	21,7	37,4	49,9	50,2	46,3	38,9	36,7	36,3	-	46,3	46,3	49,5	N	52,8	Redelijk	51,7	0,0	19
G16-08	Woonblok 13 (3 lagen)	5,7	1ste verdieping	39,3	22,2	39,3	50,9	51,2	46,5	39,1	36,9	36,5	-	46,5	46,5	49,6	N	53,5	Redelijk	52,5	0,0	20
G16-08	Woonblok 13 (3 lagen)	8,7	2de verdieping	39,5	21,2	39,6	51,2	51,5	47,1	39,8	37,4	37,1	-	47,1	47,1	50,1	N	53,9	Redelijk	52,8	0,0	20
G17-01	Woonblok 17 (3 lagen)	2,7	begane grond	37,0	23,2	37,2	32,2	38,4	39,4	31,7	29,8	29,4	-	39,4	39,4	44,8	N	45,7	Goed	41,9	0,0	9
G17-01	Woonblok 17 (3 lagen)	5,7	1ste verdieping	40,9	25,7	41,0	34,6	41,9	40,9	33,4	31,3	30,9	-	40,9	40,9	45,7	N	47,2	Goed	44,4	0,0	11
G17-01	Woonblok 17 (3 lagen)	8,7	2de verdieping	45,8	29,8	45,9	35,5	46,3	39,9	33,2	30,4	29,9	-	39,9	39,9	45,1	N	48,8	Goed	47,2	0,0	14
G17-02	Woonblok 17 (3 lagen)	2,7	begane grond	38,9	21,9	39,0	31,7	39,8	35,9	28,0	26,3	25,9	-	35,9	35,9	43,0	N	44,7	Zeer goed	41,3	0,0	8
G17-02	Woonblok 17 (3 lagen)	5,7	1ste verdieping	41,4	22,9	41,5	34,0	42,2	37,8	30,0	28,2	27,8	-	37,8	37,8	44,0	N	46,2	Goed	43,6	0,0	11
G17-02	Woonblok 17 (3 lagen)	8,7	2de verdieping	45,8	28,3	45,9	35,1	46,2	37,9	30,8	28,4	27,9	-	37,9	37,9	44,0	N	48,3	Goed	46,8	0,0	14
G17-03	Woonblok 17 (3 lagen)	2,7	begane grond	36,7	21,7	36,8	32,3	38,1	37,4	29,8	28,0	27,4	-	37,4	37,4	43,7	N	44,8	Zeer goed	40,8	0,0	8
G17-03	Woonblok 17 (3 lagen)	5,7	1ste verdieping	39,8	23,9	39,9	34,5	41,0	38,0	30,6	28,6	28,1	-	38,0	38,0	44,1	N	45,8	Goed	42,8	0,0	10
G17-03	Woonblok 17 (3 lagen)	8,7	2de verdieping	39,9	25,7	40,0	38,9	42,5	42,0	35,2	32,5	31,9	-	42,0	42,0	46,4	N	47,9	Goed	45,3	0,0	12
G17-04	Woonblok 17 (3 lagen)	2,7	begane grond	38,3	25,1	38,5	34,5	39,9	37,8	30,5	28,1	27,8	-	37,8	37,8	44,0	N	45,4	Zeer goed	42,0	0,0	9
G17-04	Woonblok 17 (3 lagen)	5,7	1ste verdieping	40,7	26,6	40,9	36,5	42,2	39,7	33,1	30,1	29,7	-	39,7	39,7	45,0	N	46,8	Goed	44,2	0,0	11
G17-04	Woonblok 17 (3 lagen)	8,7	2de verdieping	42,3	27,4	42,4	38,6	43,9	42,9	37,9	33,5	32,9	-	42,9	42,9	47,0	N	48,7	Goed	46,5	0,0	14
G18-01	Woonblok 18 (3 lagen)	2,7	begane grond	37,6	23,0	37,7	31,0	38,6	38,9	32,0	29,5	28,9	-	38,9	38,9	44,5	N	45,5	Goed	41,7	0,0	9
G18-01	Woonblok 18 (3 lagen)	5,7	1ste verdieping	41,6	25,4	41,7	33,0	42,3	39,3	32,4	29,8	29,3	-	39,3	39,3	44,8	N	46,7	Goed	44,0	0,0	11
G18-01	Woonblok 18 (3 lagen)	8,7	2de verdieping	46,9	31,5	47,0	33,8	47,2	41,0	34,0	31,6	31,0	-	41,0	41,0	45,8	N	49,6	Goed	48,2	0,0	15
G18-02	Woonblok 18 (3 lagen)	2,7	begane grond	41,0	23,4	41,1	33,2	41,8	36,9	29,0	27,5	26,9	-	36,9	36,9	43,5	N	45,7	Goed	43,0	0,0	10
G18-02	Woonblok 18 (3 lagen)	5,7	1ste verdieping	44,3	26,3	44,4	34,9	44,8	36,8	29,6	27,6	26,8	-	36,8	36,8	43,4	N	47,2	Goed	45,5	0,0	13
G18-02	Woonblok 18 (3 lagen)	8,7	2de verdieping	47,8	31,8	48,0	35,9	48,2	37,6	30,6	28,1	27,6	-	37,6	37,6	43,8	N	49,6	Goed	48,6	0,0	16
G18-03	Woonblok 18 (3 lagen)	2,7	begane grond	38,4	21,6	38,5	33,2	39,6	38,0	30,3	28,5	28,0	-	38,0	38,0	44,1	N	45,4	Zeer goed	41,9	0,0	9
G18-03	Woonblok 18 (3 lagen)	5,7	1ste verdieping	42,5	23,9	42,5	35,7	43,3	39,4	32,0	29,9	29,4	-	39,4	39,4	44,8	N	47,2	Goed	44,8	0,0	12
G18-03	Woonblok 18 (3 lagen)	8,7	2de verdieping	42,6	24,8	42,6	39,2	44,3	44,1	38,1	34,7	34,1	-	44,1	44,1	47,8	N	49,4	Goed	47,2	0,0	14
G18-04	Woonblok 18 (3 lagen)	2,7	begane grond	38,4	24,5	38,6	34,1	39,9	37,9	31,1	28,3	27,9	-	37,9	37,9	44,0	N	45,4	Zeer goed	42,0	0,0	9
G18-04	Woonblok 18 (3 lagen)	5,7	1ste verdieping	40,6	25,4	40,7	35,9	41,9	40,8	34,6	31,3	30,8	-	40,8	40,8	45,7	N	47,2	Goed	44,4	0,0	11
G18-04	Woonblok 18 (3 lagen)	8,7	2de verdieping	42,2	26,2	42,3	38,1	43,7	43,4	37,9	34,0	33,4	-	43,4	43,4	47,3	N	48,9	Goed	46,6	0,0	14
G19-01	Woonblok 19 (3 lagen)	2,7	begane grond	36,4	24,0	36,6	46,4	46,9	40,1	34,4	30,7	30,1	-	40,1	40,1	45,2	N	49,1	Goed	47,7	0,0	15
G19-01	Woonblok 19 (3 lagen)	5,7	1ste verdieping	38,3	22,8	38,4	47,5	48,0	41,1	36,5	31,6	31,1	-	41,1	41,1	45,8	N	50,1	Goed	48,8	0,0	16
G19-01	Woonblok 19 (3 lagen)	8,7	2de verdieping	38,5	24,4	38,7	48,4	48,8	43,6	38,4	34,1	33,6	-	43,6	43,6	47,5	N	51,2	Redelijk	50,0	0,0	17
G19-02	Woonblok 19 (3 lagen)	2,7	begane grond	38,7	26,7	39,0	51,3	51,6	48,0	40,5	38,5	38,0	-	48,0	48,0	50,8	N	54,2	Redelijk	53,2	0,0	20
G19-02	Woonblok 19 (3 lagen)	5,7	1ste verdieping	41,1	26,3	41,3	52,4	52,8	48,4	40,8	38,8	38,4	-	48,4	48,4	51,1	N	55,0	Redelijk	54,1	0,0	21
G19-02	Woonblok 19 (3 lagen)	8,7	2de verdieping	43,5	26,8	43,6	52,5	53,1	48,8	41,4	39,2	38,8	-	48,8	48,8	51,5	N	55,4	Redelijk	54,4	0,0	21
G19-03	Woonblok 19 (3 lagen)	2,7	begane grond	36,9	22,1	37,1	47,0	47,5	46,3	38,5	36,8	36,3	-	46,3	46,3	49,5	N	51,6	Redelijk	49,9	0,0	17
G19-03	Woonblok 19 (3 lagen)	5,7	1ste verdieping	41,0	24,9	41,1	48,0	48,8	46,7	39,0	37,2	36,7	-	46,7	46,7	49,8	N	52,3	Redelijk	50,9	0,0	18
G19-03	Woonblok 19 (3 lagen)	8,7	2de verdieping	45,5	28,3	45,5	48,4	50,2	47,4	39,7	37,8	37,4	-	47,4	47,4	50,3	N	53,3	Redelijk	52,0	0,0	19
G19-04	Woonblok 19 (3 lagen)	2,7	begane grond	37,2	22,1	37,4	45,1	45,8	45,5	37,7	36,0	35,5	-	45,5	45,5	48,9	N	50,6	Redelijk	48,7	0,0	16
G19-04	Woonblok 19 (3 lagen)	5,7	1ste verdieping	41,1	25,0	41,2	46,0	47,3	46,0	38,2	36,5	36,0	-	46,0	46,0	49,2	N	51,4	Redelijk	49,7	0,0	17
G19-04	Woonblok 19 (3 lagen)	8,7	2de verdieping	45,5	28,5	45,6	46,7	49,2	46,9	39,1	37,3	36,9	-	46,9	46,9	49,9	N	52,6	Redelijk	51,2	0,0	18
G19-05	Woonblok 19 (3 lagen)	2,7	begane grond	38,0	22,7	38,1	42,9	44,2	45,2	37,3	35,5	35,2	-	45,2	45,2	48,6	N	50,0	Goed	47,7	0,0	15
G19-05	Woonblok 19 (3 lagen)	5,7	1ste verdieping	41,7	25,8	41,8	43,8	45,9	45,7	37,8	36,1	35,7	-	45,7	45,7	49,0	N	50,7	Redelijk	48,8	0,0	16
G19-05	Woonblok 19 (3 lagen)	8,7	2de verdieping	47,0	29,3	47,1	44,5	49,0	46,5	38,7	36,9	36,5	-	46,5	46,5	49,6	N	52,3	Redelijk	50,9	0,0	18
G19-06	Woonblok 19 (3 lagen)	2,7	begane grond	39,8	24,2	39,9	40,9	43,4	44,9	37,0	35,3	34,9	-	44,9	44,9	48,4	N	49,6	Goed	47,2	0,0	14
G19-06	Woonblok 19 (3 lagen)	5,7	1ste verdieping	42,1	25,7	42,2	41,8	45,0	45,3	37,4	35,6	35,3	-	45,3	45,3	48,7	N	50,3	Goed	48,2	0,0	15
G19-06	Woonblok 19 (3 lagen)	8,7	2de verdieping	46,1	28,7	46,1	42,4	47,7	46,2	38,4	36,5	36,2	-	46,2	46,2	49,4	N	51,6	Redelijk	50,0	0,0	17
G19-07	Woonblok 19 (3 lagen)	2,7	begane grond	38,9	21,9	39,0	40,2	42,7	44,6	36,6	34,9	34,6	-	44,6	44,6	48,2	N	49,3	Goed	46,8	0,0	14
G19-07	Woonblok 19 (3 lagen)	5,7	1ste verdieping	42,2	24,8	42,3	41,1	44,7	44,7	36,8	35,1	34,7	-	44,7	44,7	48,3	N	49,9	Goed	47,7	0,0	15
G19-07	Woonblok 19 (3 lagen)	8,7	2de verdieping	46,3	28,0	46,4	41,6	47,6	46,0	38,4	36,4	36,0	-	46,0	46,0	49,2	N	51,5	Redelijk	49,9	0,0	17
G19-08	Woonblok 19 (3 lagen)	2,7	begane grond	39,6	22,0	39,7	39,3	42,5	44,1	36,2	34,4	34,1	-	44,1	44,1	47,8	N	49,0	Goed	46,4	0,0	13
G19-08	Woonblok 19 (3 lagen)	5,7	1ste verdieping	42,5	24,6	42,6	39,9	44,4	44,4	36,5	34,7	34,4	-	44,4	44,4	48,0	N	49,6	Goed	47,4	0,0	14
G19-08	Woonblok 19 (3 lagen)	8,7	2de verdieping	46,5	27,9	46,5	40,4	47,5	45,9	38,2	36,2	35,9	-	45,9	45,9	49,2	N	51,4	Redelijk	49,8	0,0	17
G19-09	Woonblok 19 (3 lagen)	2,7	begane grond	39,3	22,8	39,4	39,9	42,6	43,4	35,5	33,6	33,4	-	43,4	43,4	47,3	N	48,6	Goed	46,0	0,0	13
G19-09	Woonblok 19 (3 lagen)	5,7	1ste verdieping	42,3	25,5	42,4	40,7	44,6	43,8	35,9	34,0	33,8	-	43,8	43,8	47,6	N	49,4	Goed	47,2	0,0	14
G19-09	Woonblok 19 (3 lagen)	8,7	2de verdieping	46,5	29,2	46,6	41,1	47,7	45,4	37,8	35,7	35,4	-	45,4	45,4	48,8	N	51,3	Redelijk	49,7	0,0	17
G19-10	Woonblok 19 (3 lagen)	2,7	begane grond	40,7	22,0	40,7	38,0	42,6	34,2	26,9	24,5	24,2	-	34,2	34,2	42,3	N	45,4	Zeer goed	43,2	0,0	10
G19-10	Woonblok 19 (3 lagen)	5,7	1ste verdieping	42,5	23,3	42,6	40,2	44,6	34,0	26,1	24,3	24,0	-	34,0	34,0	42,2	N	46,6	Goed	44,9	0,0	12
G19-10	Woonblok 19 (3 lagen)	8,7	2de verdieping	48,0	29,7	48,1	41,4	48,9	38,7	31,1	29,0	28,7	-	38,7	38,7	44,4	N	50,2	Goed	49,3	0,0	16
G19-11	Woonblok 19 (3 lagen)	2,7	begane grond	40,0	23,3	40,1	36,3	41,6	41,5	33,8	31,9	31,5	-	41,5	41,5	46,1	N	47,4	Goed	44,6	0,0	12
G19-11	Woonblok 19 (3 lagen)	5,7	1ste verdieping	40,4	20,6	40,4	38,0	42,4	44,7	38,7	35,2	34,7	-	44,7	44,7	48,3	N	49,3	Goed	46,7	0,0	14
G19-11	Woonblok 19 (3 lagen)	8,7	2de verdieping	38,4	15,0	38,5	40,4	42,5	45,8	39,4	36,3	35,8	-	45,8	45,8	49,1	N	50,0	Goed	47,5	0,0	15
G19-12	Woonblok 19 (3 lagen)	2,7	begane grond	39,7	19,4	39,7	37,4	41,7	41,0	33,2	31,3	31,1	-	41,0	41,0	45,8	N	47,2	Goed	44,4	0,0	11

BIJLAGE 6 - RESULTATENTABEL GECUMULEERD EN GEZAMENLIJK GELUID

Punt	Omschrijving	Reken-hoogte	Verdieping	Berekende L_{den} t.g.v.												Formeel sprake Cumulatie		Beoordeling Miedema L_{cum}	Gezamenlijk geluid L_g	Geluidwering	
				Wegverkeerslawaai					Industrielawaai											Toeslag niet-geluidgevoelige gevel	Benodigde geluidwering
				Rijks- en provinciale wegen		Totalen			'Industrie-Totaal'				Woning binnen geluidzone (max HW)	Maximaal Lden (HW of Totaal industrie)	Totalen						
				'Rijksweg A7'	'N387'	Rijks- en provinciale wegen	Gemeente en waterschapswegen	'Wegverkeer-Totaal'	LEtmaal	Lday	Levening	Lnight			IL	L^*_{IL}	[J/N]	L_{cum}				
G19-12	Woonblok 19 (3 lagen)	5,7	1ste verdieping	39,3	18,4	39,4	38,8	42,1	44,6	38,8	35,1	34,6	-	44,6	44,6	48,2	N	49,1	Goed	46,5	0,0	14
G19-12	Woonblok 19 (3 lagen)	8,7	2de verdieping	38,5	17,6	38,5	41,7	43,4	46,4	40,1	36,9	36,4	-	46,4	46,4	49,5	N	50,5	Goed	48,2	0,0	15
G19-13	Woonblok 19 (3 lagen)	2,7	begane grond	38,9	22,7	39,0	39,1	42,1	40,7	33,1	31,0	30,7	-	40,7	40,7	45,6	N	47,2	Goed	44,4	0,0	11
G19-13	Woonblok 19 (3 lagen)	5,7	1ste verdieping	37,8	22,5	37,9	41,3	42,9	43,3	38,0	33,9	33,3	-	43,3	43,3	47,3	N	48,6	Goed	46,1	0,0	13
G19-13	Woonblok 19 (3 lagen)	8,7	2de verdieping	36,5	19,8	36,6	43,7	44,5	47,4	40,9	37,8	37,4	-	47,4	47,4	50,3	N	51,3	Redelijk	49,2	0,0	16
G19-14	Woonblok 19 (3 lagen)	2,7	begane grond	39,4	21,3	39,4	38,6	42,1	37,6	36,4	28,8	27,6	-	37,6	37,6	43,8	N	46,1	Goed	43,4	0,0	10
G19-14	Woonblok 19 (3 lagen)	5,7	1ste verdieping	38,5	21,0	38,6	41,4	43,2	39,6	37,0	30,6	29,6	-	39,6	39,6	44,9	N	47,2	Goed	44,8	0,0	12
G19-14	Woonblok 19 (3 lagen)	8,7	2de verdieping	36,9	18,2	37,0	43,9	44,7	47,5	41,1	38,0	37,5	-	47,5	47,5	50,4	N	51,4	Redelijk	49,3	0,0	16
G19-15	Woonblok 19 (3 lagen)	2,7	begane grond	39,0	22,1	39,1	33,7	40,2	31,5	24,4	22,0	21,5	-	31,5	31,5	41,2	N	43,7	Zeer goed	40,7	0,0	8
G19-15	Woonblok 19 (3 lagen)	5,7	1ste verdieping	40,5	23,5	40,6	34,6	41,6	32,6	25,3	23,1	22,6	-	32,6	32,6	41,6	N	44,6	Zeer goed	42,1	0,0	9
G19-15	Woonblok 19 (3 lagen)	8,7	2de verdieping	44,5	27,1	44,6	35,3	45,1	41,3	34,0	31,7	31,3	-	41,3	41,3	46,0	N	48,5	Goed	46,6	0,0	14
HA-01	Hoogte accent	20,7	6de verdieping	**61,0**	**52,5**	**61,6**	48,2	**61,8**	46,6	39,7	37,3	36,6	-	46,6	46,6	49,7	N	**62,0**	Tamelijk slecht	**61,9**	3,0	32
HA-01	Hoogte accent	23,7	7de verdieping	**61,4**	**52,5**	**61,9**	48,7	**62,1**	47,0	40,0	37,7	37,0	-	47,0	47,0	50,0	N	**62,4**	Tamelijk slecht	**62,2**	3,0	32
HA-01	Hoogte accent	26,7	8ste verdieping	**61,8**	**52,5**	**62,3**	48,8	**62,5**	47,3	40,2	38,0	37,3	-	47,3	47,3	50,2	N	**62,7**	Tamelijk slecht	**62,6**	3,0	33
HA-02	Hoogte accent	20,7	6de verdieping	**61,1**	**51,3**	**61,6**	46,9	**61,7**	43,5	37,4	34,4	33,5	-	43,5	43,5	47,4	N	**61,9**	Tamelijk slecht	**61,8**	3,0	32
HA-02	Hoogte accent	23,7	7de verdieping	**61,6**	**51,3**	**62,0**	47,4	**62,1**	43,8	37,6	34,7	33,8	-	43,8	43,8	47,6	N	**62,3**	Tamelijk slecht	**62,2**	3,0	32
HA-02	Hoogte accent	26,7	8ste verdieping	**62,0**	**51,3**	**62,3**	47,6	**62,5**	44,1	37,7	34,9	34,1	-	44,1	44,1	47,8	N	**62,6**	Tamelijk slecht	**62,5**	3,0	33
HA-03	Hoogte accent	20,7	6de verdieping	**61,2**	50,2	**61,6**	45,8	**61,7**	43,0	37,1	33,7	33,0	-	43,0	43,0	47,1	N	**61,8**	Tamelijk slecht	**61,7**	3,0	32
HA-03	Hoogte accent	23,7	7de verdieping	**61,7**	50,2	**62,0**	46,4	**62,1**	43,4	37,4	34,0	33,4	-	43,4	43,4	47,3	N	**62,3**	Tamelijk slecht	**62,2**	3,0	32
HA-03	Hoogte accent	26,7	8ste verdieping	**62,1**	50,2	**62,4**	46,7	**62,5**	43,7	37,5	34,3	33,7	-	43,7	43,7	47,6	N	**62,7**	Tamelijk slecht	**62,6**	3,0	33
HA-04	Hoogte accent	20,7	6de verdieping	**61,4**	48,9	**61,6**	45,0	**61,7**	44,6	38,0	34,9	34,6	-	44,6	44,6	48,2	N	**61,9**	Tamelijk slecht	**61,8**	3,0	32
HA-04	Hoogte accent	23,7	7de verdieping	**61,9**	49,0	**62,1**	45,6	**62,2**	44,9	38,3	35,2	34,9	-	44,9	44,9	48,4	N	**62,4**	Tamelijk slecht	**62,3**	3,0	32
HA-04	Hoogte accent	26,7	8ste verdieping	**62,4**	49,0	**62,6**	45,9	**62,6**	45,2	38,4	35,5	35,2	-	45,2	45,2	48,6	N	**62,8**	Tamelijk slecht	**62,7**	3,0	33
HA-05	Hoogte accent	20,7	6de verdieping	**61,6**	48,1	**61,8**	44,4	**61,9**	45,7	38,7	36,0	35,7	-	45,7	45,7	49,0	N	**62,1**	Tamelijk slecht	**62,0**	3,0	32
HA-05	Hoogte accent	23,7	7de verdieping	**62,2**	48,2	**62,3**	45,2	**62,4**	46,0	38,9	36,3	36,0	-	46,0	46,0	49,2	N	**62,6**	Tamelijk slecht	**62,5**	3,0	33
HA-05	Hoogte accent	26,7	8ste verdieping	**62,6**	48,3	**62,8**	45,7	**62,9**	46,4	39,2	36,6	36,4	-	46,4	46,4	49,5	N	**63,1**	Tamelijk slecht	**63,0**	3,0	33
HA-06	Hoogte accent	20,7	6de verdieping	**60,9**	45,3	**61,0**	43,2	**61,1**	46,8	39,5	37,1	36,8	-	46,8	46,8	49,8	N	**61,4**	Tamelijk slecht	**61,2**	3,0	31
HA-06	Hoogte accent	23,7	7de verdieping	**61,5**	47,1	**61,6**	44,7	**61,7**	47,1	39,8	37,4	37,1	-	47,1	47,1	50,1	N	**62,0**	Tamelijk slecht	**61,9**	3,0	32
HA-06	Hoogte accent	26,7	8ste verdieping	**61,9**	47,4	**62,1**	45,4	**62,2**	47,4	40,0	37,7	37,4	-	47,4	47,4	50,3	N	**62,5**	Tamelijk slecht	**62,3**	3,0	32
HA-07	Hoogte accent	20,7	6de verdieping	**60,3**	46,8	**60,5**	42,7	**60,5**	47,0	39,8	37,3	37,0	-	47,0	47,0	50,0	N	**60,9**	Tamelijk slecht	**60,7**	0,0	28
HA-07	Hoogte accent	23,7	7de verdieping	**61,0**	48,2	**61,2**	44,2	**61,3**	47,3	40,0	37,6	37,3	-	47,3	47,3	50,2	N	**61,6**	Tamelijk slecht	**61,5**	3,0	32
HA-07	Hoogte accent	26,7	8ste verdieping	**61,5**	48,5	**61,7**	45,0	**61,8**	47,6	40,3	37,9	37,6	-	47,6	47,6	50,5	N	**62,1**	Tamelijk slecht	**61,9**	3,0	32
HA-08	Hoogte accent	20,7	6de verdieping	**60,3**	47,3	**60,5**	43,8	**60,6**	45,5	38,8	35,8	35,5	-	45,5	45,5	48,9	N	**60,9**	Tamelijk slecht	**60,7**	0,0	28
HA-08	Hoogte accent	23,7	7de verdieping	**61,0**	49,0	**61,2**	45,2	**61,3**	45,8	39,0	36,1	35,8	-	45,8	45,8	49,1	N	**61,6**	Tamelijk slecht	**61,5**	3,0	32
HA-08	Hoogte accent	26,7	8ste verdieping	**61,4**	49,5	**61,7**	45,6	**61,8**	46,1	39,2	36,4	36,1	-	46,1	46,1	49,3	N	**62,0**	Tamelijk slecht	**61,9**	3,0	32
HA-09	Hoogte accent	20,7	6de verdieping	**60,1**	48,3	**60,4**	45,0	**60,5**	43,3	36,9	33,7	33,3	-	43,3	43,3	47,3	N	**60,7**	Tamelijk slecht	**60,6**	0,0	28
HA-09	Hoogte accent	23,7	7de verdieping	**60,8**	49,8	**61,1**	46,3	**61,3**	43,6	37,1	34,0	33,6	-	43,6	43,6	47,5	N	**61,5**	Tamelijk slecht	**61,3**	3,0	31
HA-09	Hoogte accent	26,7	8ste verdieping	**61,2**	50,4	**61,5**	46,8	**61,7**	43,8	37,2	34,2	33,8	-	43,8	43,8	47,6	N	**61,9**	Tamelijk slecht	**61,8**	3,0	32
HA-10	Hoogte accent	20,7	6de verdieping	**60,2**	48,4	**60,5**	45,7	**60,6**	43,1	36,9	33,6	33,1	-	43,1	43,1	47,1	N	**60,8**	Tamelijk slecht	**60,7**	0,0	28
HA-10	Hoogte accent	23,7	7de verdieping	**60,8**	**51,0**	**61,2**	47,3	**61,4**	43,4	37,0	33,8	33,4	-	43,4	43,4	47,3	N	**61,5**	Tamelijk slecht	**61,4**	3,0	31
HA-10	Hoogte accent	26,7	8ste verdieping	**61,1**	**51,6**	**61,6**	47,8	**61,8**	43,7	37,3	34,1	33,7	-	43,7	43,7	47,6	N	**61,9**	Tamelijk slecht	**61,8**	3,0	32
Maximaal				**62,6**	**54,6**	**62,8**	**61,7**	**62,9**	**51,3**	44,6	41,8	**41,3**	**51**	**51,5**	**51,5**	**53,8**		**63,1**	Tamelijk slecht	**63,0**	3,0	33,0

50,5 = waarde ligt boven de Standaardwaarde

55,8 = waarde ligt boven de Grenswaarde

Project

Omschrijving:	7069 Plan Entreegebied Hoogezand		
Werknummer:	7069		
Rekenmethode:	NPR 5272		
Status:	Nieuwbouw		
Categorie:	Weg-, spoorweg of industrielawaai		
Bestand:	C:\Users\JohnVrijs\Noordelijk Akoestisch Adviesburo B.V\Projecten - 7000-7099\7069 BHA - Plan Entre...		
Aangemaakt op:	24-2-2026	door:	JohnVrijs
Gewijzigd op:	24-2-2026	door:	JohnVrijs

Variant	Gebruiksfunctie
50% glas rest spouwmuur	Woonfunctie
75% glas rest spouwmuur	Woonfunctie
50% glas rest borstwering	Woonfunctie
75% glas rest borstwering	Woonfunctie

VARIANT: 50% glas rest spouwmuur

Geluidbelasting

Geluidbelasting [dB]	125	250	500	1000	2000	Totaal
Spectrum 2 (verkeersgeluid, index Atr)	47,0	51,0	54,0	57,0	55,0	61,0

Verblijfsgebied: Woonkamer/kamer

Eisen GA,k
verblijfsgebied >= 28 dB
verblijfsruimte >= 26 dB

Resultaten GA,k

Verblijfsruimte	Vloeroppervlak [m2]	GA [dB]	Lbi [dB]	GA,k [dB]	Voldoet
Woonkamer/keuken	48,00	32,5	28,5	28,2	Ja
slaapkamer	16,00	30,0	31,0	28,7	Ja
Totaal verblijfsgebied	64,00			28,4	Ja

Verblijfsruimte: Woonkamer/keuken

Vloeroppervlak	48,00	m²	Maximale geluidsbelasting	61,0	dB
Vertrekhoogte	3,00	m	Geluidwering GA	32,5	dB
Volume	144,00	m³	Binnenniveau Lbi	28,5	dB
Nagalmtijd T0	0,50	s	Karakteristieke geluidwering GA,k	28,2	dB
			Voldoet	Ja	

Vlak 1 : Voorgevel (zijde A7)

Geluidniveaucorrectie CL	0,0	dB	parallel aan de weg (2)
Gevelstructuurcorrectie Cg	0,0	dB	(eigen waarde)
Niet-geluidgevoelige gevel	3,0	dB	Besluit bouwwerken leefomgeving, artikel 4.103b

Id	Omschrijving	S [m²]	Lengte [m]	RA/DneA [dB(A)]	Partiële geluidsisolatie per octaafband [dB(A)] 125	250	500	1000	2000	Totaal [dB(A)]
D00360	Glas 8-24-12 (GDL)	9,00		33,8	28,0	32,0	40,0	40,0	40,0	36,8
D00135	MS 3: Steenachtige spouwmuur 400 kg/m...	9,00		51,2	44,0	49,0	55,0	62,0	67,0	54,2
D02407	dubbele kier- en naaddichting (nieuwbouw)		30,00	40,0	37,8	37,8	37,8	37,8	37,8	37,8
Totaal		18,00		R'	27,5	30,9	35,7	35,7	35,7	34,2
				GA	28,7	32,2	37,0	37,0	37,0	35,5

Verblijfsruimte: slaapkamer

Vloeroppervlak	16,00	m²	Maximale geluidsbelasting	61,0	dB
Vertrekhoogte	3,00	m	Geluidwering GA	30,0	dB
Volume	48,00	m³	Binnenniveau Lbi	31,0	dB
Nagalmtijd T0	0,50	s	Karakteristieke geluidwering GA,k	28,7	dB
			Voldoet	Ja	

Vlak 1 : Voorgevel (zijde A7)

Geluidniveaucorrectie CL	0,0	dB	parallel aan de weg (2)
Gevelstructuurcorrectie Cg	0,0	dB	(eigen waarde)
Niet-geluidgevoelige gevel	3,0	dB	Besluit bouwwerken leefomgeving, artikel 4.103b

Id	Omschrijving	S [m²]	Lengte [m]	RA/DneA [dB(A)]	Partiële geluidsisolatie per octaafband [dB(A)] 125	250	500	1000	2000	Totaal [dB(A)]
D00360	Glas 8-24-12 (GDL)	6,00		33,8	28,0	32,0	40,0	40,0	40,0	36,8
D00135	MS 3: Steenachtige spouwmuur 400 kg/m...	6,00		51,2	44,0	49,0	55,0	62,0	67,0	54,2
D02407	dubbele kier- en naaddichting (nieuwbouw)		15,00	40,0	39,0	39,0	39,0	39,0	39,0	39,1
Totaal		12,00		R'	27,6	31,2	36,4	36,5	36,5	34,7
				GA	25,8	29,4	34,7	34,7	34,7	33,0

VARIANT: 75% glas rest spouwmuur

Geluidbelasting

Geluidbelasting [dB]	125	250	500	1000	2000	Totaal
Spectrum 2 (verkeersgeluid, index Atr)	47,0	51,0	54,0	57,0	55,0	61,0

Verblijfsgebied: Woonkamer/kamer

Eisen GA,k

verblijfsgebied >= 28 dB
verblijfsruimte >= 26 dB

Resultaten GA,k

Verblijfsruimte	Vloeroppervlak [m2]	GA [dB]	Lbi [dB]	GA,k [dB]	Voldoet
Woonkamer/keuken	48,00	32,5	28,5	28,3	Ja
slaapkamer	16,00	30,0	31,0	28,8	Ja
Totaal verblijfsgebied	64,00			28,5	Ja

Verblijfsruimte: Woonkamer/keuken

Vloeroppervlak	48,00	m²	Maximale geluidsbelasting	61,0	dB
Vertrekhoogte	3,00	m	Geluidwering GA	32,5	dB
Volume	144,00	m³	Binnenniveau Lbi	28,5	dB
Nagalmtijd T0	0,50	s	Karakteristieke geluidwering GA,k	28,3	dB
			Voldoet	Ja	

Vlak 1 : Voorgevel (zijde A7)

Geluidniveaucorrectie CL	0,0	dB	parallel aan de weg (2)
Gevelstructuurcorrectie Cg	0,0	dB	(eigen waarde)
Niet-geluidgevoelige gevel	3,0	dB	Besluit bouwwerken leefomgeving, artikel 4.103b

Id	Omschrijving	S [m²]	Lengte [m]	RA/DneA [dB(A)]	Partiële geluidsisolatie per octaafband [dB(A)] 125	250	500	1000	2000	Totaal [dB(A)]
D01084	Glas 4/1/4-20-5/2/5 luchtgev..gelam. (GDL)	13,50		35,6	28,2	30,2	39,2	42,2	46,2	36,8
D00135	MS 3: Steenachtige spouwmuur 400 kg/m...	4,50		51,2	47,0	52,0	58,0	65,0	70,0	57,3
D02407	dubbele kier- en naaddichting (nieuwbouw)		30,00	40,0	37,8	37,8	37,8	37,8	37,8	37,8
Totaal		18,00		R'	27,7	29,5	35,4	36,4	37,2	34,3
				GA	29,0	30,8	36,7	37,7	38,5	35,5

Verblijfsruimte: slaapkamer

Vloeroppervlak	16,00	m²	Maximale geluidsbelasting	61,0	dB
Vertrekhoogte	3,00	m	Geluidwering GA	30,0	dB
Volume	48,00	m³	Binnenniveau Lbi	31,0	dB
Nagalmtijd T0	0,50	s	Karakteristieke geluidwering GA,k	28,8	dB
			Voldoet	Ja	

Vlak 1 : Voorgevel (zijde A7)

Geluidniveaucorrectie CL	0,0	dB	parallel aan de weg (2)
Gevelstructuurcorrectie Cg	0,0	dB	(eigen waarde)
Niet-geluidgevoelige gevel	3,0	dB	Besluit bouwwerken leefomgeving, artikel 4.103b

Id	Omschrijving	S [m²]	Lengte [m]	RA/DneA [dB(A)]	Partiële geluidsisolatie per octaafband [dB(A)] 125	250	500	1000	2000	Totaal [dB(A)]
D01084	Glas 4/1/4-20-5/2/5 luchtgev..gelam. (GDL)	9,00		35,6	28,2	30,2	39,2	42,2	46,2	36,8
D00135	MS 3: Steenachtige spouwmuur 400 kg/m...	3,00		51,2	47,0	52,0	58,0	65,0	70,0	57,3
D02407	dubbele kier- en naaddichting (nieuwbouw)		15,00	40,0	39,0	39,0	39,0	39,0	39,0	39,1
Totaal		12,00		R'	27,8	29,7	36,1	37,3	38,3	34,8
				GA	26,1	27,9	34,3	35,6	36,5	33,0

VARIANT: 50% glas rest borstwering

Geluidbelasting

Geluidbelasting [dB]	125	250	500	1000	2000	Totaal
Spectrum 2 (verkeersgeluid, index Atr)	47,0	51,0	54,0	57,0	55,0	61,0

Verblijfsgebied: Woonkamer/kamer

Eisen GA,k

verblijfsgebied >= 28 dB
verblijfsruimte >= 26 dB

Resultaten GA,k

Verblijfsruimte	Vloeroppervlak [m2]	GA [dB]	Lbi [dB]	GA,k [dB]	Voldoet
Woonkamer/keuken	48,00	31,9	29,1	27,7	Ja
slaapkamer	16,00	29,4	31,6	28,1	Ja
Totaal verblijfsgebied	64,00			27,8	Ja

Verblijfsruimte: Woonkamer/keuken

Vloeroppervlak	48,00	m²	Maximale geluidsbelasting	61,0	dB
Vertrekhoogte	3,00	m	Geluidwering GA	31,9	dB
Volume	144,00	m³	Binnenniveau Lbi	29,1	dB
Nagalmtijd T0	0,50	s	Karakteristieke geluidwering GA,k	27,7	dB
			Voldoet	Ja	

Vlak 1 : Voorgevel (zijde A7)

Geluidniveaucorrectie CL	0,0	dB	parallel aan de weg (2)
Gevelstructuurcorrectie Cg	0,0	dB	(eigen waarde)
Niet-geluidgevoelige gevel	3,0	dB	Besluit bouwwerken leefomgeving, artikel 4.103b

Id	Omschrijving	S [m²]	Lengte [m]	RA/DneA [dB(A)]	Partiële geluidsisolatie per octaafband [dB(A)] 125	250	500	1000	2000	Totaal [dB(A)]
D00360	Glas 8-24-12 (GDL)	9,00		33,8	28,0	32,0	40,0	40,0	40,0	36,8
D00393	BP5: Spouwkonstr.+wol 170-210 mm [1]	9,00		39,7	30,0	41,0	48,0	53,0	53,0	42,7
D02407	dubbele kier- en naaddichting (nieuwbouw)		30,00	40,0	37,8	37,8	37,8	37,8	37,8	37,8
Totaal		18,00		R'	25,6	30,6	35,5	35,7	35,7	33,7
				GA	26,9	31,8	36,8	36,9	36,9	34,9

Verblijfsruimte: slaapkamer

Vloeroppervlak	16,00	m²	Maximale geluidsbelasting	61,0	dB
Vertrekhoogte	3,00	m	Geluidwering GA	29,4	dB
Volume	48,00	m³	Binnenniveau Lbi	31,6	dB
Nagalmtijd T0	0,50	s	Karakteristieke geluidwering GA,k	28,1	dB
			Voldoet	Ja	

Vlak 1 : Voorgevel (zijde A7)

Geluidniveaucorrectie CL	0,0	dB	parallel aan de weg (2)
Gevelstructuurcorrectie Cg	0,0	dB	(eigen waarde)
Niet-geluidgevoelige gevel	3,0	dB	Besluit bouwwerken leefomgeving, artikel 4.103b

Id	Omschrijving	S [m²]	Lengte [m]	RA/DneA [dB(A)]	Partiële geluidsisolatie per octaafband [dB(A)] 125	250	500	1000	2000	Totaal [dB(A)]
D00360	Glas 8-24-12 (GDL)	6,00		33,8	28,0	32,0	40,0	40,0	40,0	36,8
D00393	BP5: Spouwkonstr.+wol 170-210 mm [1]	6,00		39,7	30,0	41,0	48,0	53,0	53,0	42,7
D02407	dubbele kier- en naaddichting (nieuwbouw)		15,00	40,0	39,0	39,0	39,0	39,0	39,0	39,1
Totaal		12,00		R'	25,7	30,8	36,2	36,4	36,4	34,1
				GA	23,9	29,0	34,4	34,6	34,6	32,4

VARIANT: 75% glas rest borstwering

Geluidbelasting

Geluidbelasting [dB]	125	250	500	1000	2000	Totaal
Spectrum 2 (verkeersgeluid, index Atr)	47,0	51,0	54,0	57,0	55,0	61,0

Verblijfsgebied: Woonkamer/kamer

Eisen GA,k
verblijfsgebied >= 28 dB
verblijfsruimte >= 26 dB

Resultaten GA,k

Verblijfsruimte	Vloeroppervlak [m2]	GA [dB]	Lbi [dB]	GA,k [dB]	Voldoet
Woonkamer/keuken	48,00	32,2	28,8	28,0	Ja
slaapkamer	16,00	29,7	31,3	28,5	Ja
Totaal verblijfsgebied	64,00			28,2	Ja

Verblijfsruimte: Woonkamer/keuken

Vloeroppervlak	48,00	m²	Maximale geluidsbelasting	61,0	dB
Vertrekhoogte	3,00	m	Geluidwering GA	32,2	dB
Volume	144,00	m³	Binnenniveau Lbi	28,8	dB
Nagalmtijd T0	0,50	s	Karakteristieke geluidwering GA,k	28,0	dB
			Voldoet	Ja	

Vlak 1 : Voorgevel (zijde A7)

Geluidniveaucorrectie CL	0,0	dB	parallel aan de weg (2)
Gevelstructuurcorrectie Cg	0,0	dB	(eigen waarde)
Niet-geluidgevoelige gevel	3,0	dB	Besluit bouwwerken leefomgeving, artikel 4.103b

Id	Omschrijving	S [m²]	Lengte [m]	RA/DneA [dB(A)]	Partiële geluidsisolatie per octaafband [dB(A)] 125	250	500	1000	2000	Totaal [dB(A)]
D01084	Glas 4/1/4-20-5/2/5 luchtgev..gelam. (GDL)	13,50		35,6	28,2	30,2	39,2	42,2	46,2	36,8
D00393	BP5: Spouwkonstr.+wol 170-210 mm [1]	4,50		39,7	33,0	44,0	51,0	56,0	56,0	45,7
D02407	dubbele kier- en naaddichting (nieuwbouw)		30,00	40,0	37,8	37,8	37,8	37,8	37,8	37,8
Totaal		18,00		R'	26,7	29,4	35,3	36,4	37,1	34,0
				GA	27,9	30,7	36,6	37,7	38,4	35,2

Verblijfsruimte: slaapkamer

Vloeroppervlak	16,00	m²	Maximale geluidsbelasting	61,0	dB
Vertrekhoogte	3,00	m	Geluidwering GA	29,7	dB
Volume	48,00	m³	Binnenniveau Lbi	31,3	dB
Nagalmtijd T0	0,50	s	Karakteristieke geluidwering GA,k	28,5	dB
			Voldoet	Ja	

Vlak 1 : Voorgevel (zijde A7)

Geluidniveaucorrectie CL	0,0	dB	parallel aan de weg (2)
Gevelstructuurcorrectie Cg	0,0	dB	(eigen waarde)
Niet-geluidgevoelige gevel	3,0	dB	Besluit bouwwerken leefomgeving, artikel 4.103b

Id	Omschrijving	S [m²]	Lengte [m]	RA/DneA [dB(A)]	Partiële geluidsisolatie per octaafband [dB(A)] 125	250	500	1000	2000	Totaal [dB(A)]
D01084	Glas 4/1/4-20-5/2/5 luchtgev..gelam. (GDL)	9,00		35,6	28,2	30,2	39,2	42,2	46,2	36,8
D00393	BP5: Spouwkonstr.+wol 170-210 mm [1]	3,00		39,7	33,0	44,0	51,0	56,0	56,0	45,7
D02407	dubbele kier- en naaddichting (nieuwbouw)		15,00	40,0	39,0	39,0	39,0	39,0	39,0	39,1
Totaal		12,00		R'	26,7	29,6	36,0	37,3	38,2	34,5
				GA	25,0	27,8	34,2	35,5	36,5	32,7

Specificatie gebruikte elementen en bronvermelding

Id	*Omschrijving*	*125*	*250*	*500*	*1000*	*2000*	*RA/DnA*	*Bron*
D00135	MS 3: Steenachtige spouw...	41,0	46,0	52,0	59,0	64,0	51,2	Verkeerslawaai en woningen '84
D00360	Glas 8-24-12 (GDL)	25,0	29,0	37,0	37,0	37,0	33,8	Geluidwering Gevels Herzien '89
D00393	BP5: Spouwkonstr.+wol 17...	27,0	38,0	45,0	50,0	50,0	39,7	Verkeerslawaai en woningen '84
D01084	Glas 4/1/4-20-5/2/5 luchtge...	27,0	29,0	38,0	41,0	45,0	35,6	Geluidwering Gevels Herzien '89
D02407	dubbele kier- en naaddichti...	40,0	40,0	40,0	40,0	40,0	40,0	Herziene Rekenmethode Geluidw...