

Verzamelverkeersbesluit gereserveerde parkeerplaatsen voor opladen elektrische voertuigen gemeente Haarlemmermeer

Nummer: XS-26042007.2292

Onderwerp: aanduiden parkeerplaatsen voor opladen elektrische voertuigen in Hoofddorp

Vereiste van het besluit:

Gelet op de Wegenwet, de Wegenverkeerswet 1994 (hierna: WW 1994), het Reglement Verkeersregels en Verkeerstekens 1990 (hierna: RVV 1990), het Besluit Administratieve Bepalingen inzake het Wegverkeer (hierna: BABW) en de Uitvoeringsvoorschriften van het Besluit Administratieve Bepalingen inzake het Wegverkeer (hierna: Uitvoeringsvoorschriften BABW).

Krachtens artikel 18, lid 1 onder d, van de Wegenverkeerswet 1994 worden verkeersbesluiten genomen door het college van B&W. In het Mandaat-, machtiging en volmachtbesluit Haarlemmermeer 2026 is de bevoegdheid tot het nemen en intrekken van verkeersbesluiten een ondermandaat verleend aan de cluster- en teammanagers van de cluster B&O (Beheer & Onderhoud). De maatregelen vallen onder dit ondermandaat.

Overwegingen

De volgende in artikel 2 van de Wegenverkeerswet 1994 genoemde belangen liggen ten grondslag aan het verkeersbesluit:

- het voorkomen of beperken van door het verkeer veroorzaakte overlast, hinder of schade alsmede de gevolgen voor het milieu, bedoeld in de Wet milieubeheer, en
- het bevorderen van een doelmatig of zuinig energiegebruik;

Het volgende in artikel 2 van de Wegenverkeerswet 1994 genoemd belang is in het geding bij het nemen van dit verkeersbesluit:

Het zoveel mogelijk waarborgen van de vrijheid van het verkeer.

Motivering

De gemeente Haarlemmermeer blijft elektrisch vervoer binnen haar grenzen stimuleren;

Elektrisch vervoer levert een bijdrage aan de verbetering van de luchtkwaliteit en is stiller en zuiniger dan gewone voertuigen. Om het gebruik van elektrische auto's te stimuleren, heeft het college van B&W de nota 'Randvoorwaarden voor laadinfrastructuur elektrische auto's' d.d. 03 december 2013 (kenmerk 2013.0080843) vastgesteld. Particulieren en bedrijven in het bezit van een elektrische auto konden op basis van deze nota een openbare laadpaal nabij het vestigingsadres aanvragen.

Op 9 mei 2017 is de B&W nota 'Uitvoeringsstrategie laadinfrastructuur voor elektrisch vervoer' (kenmerk 2017.0018877) vastgesteld als vervolg op de eerste nota. Uitgangspunt van deze nota is dat voor gebruikers van elektrische auto's een dekkend netwerk van laadinfrastructuur essentieel is om van A naar B te komen. Voor de realisatie van een dekkend netwerk wordt een gebiedsgerichte aanpak en uitvoeringsstrategie gevolgd.

Op 5 juli 2022 is de B&W nota 'Uitgangspunten uitvoering maatregelen laadinfrastructuur elektrische auto's' (kenmerk 2022.0001500) vastgesteld. Het bijplaatsen van nieuwe laadpalen geschiedt niet meer op basis van individuele aanvragen van e-rijders, maar op basis van de data van bestaande laadpalen. Wanneer de druk op laadpunten hoog is, dient de exploitant een locatieverzoek in. Laadwerk beoordeelt dit verzoek en komt op basis van vaste criteria tot een locatievoorstel dat wordt getoetst door de gemeente Haarlemmermeer.

Door de laadinfrastructuur uit te breiden op basis van data in plaats van bewonersverzoeken, is er minder willekeur en worden de prioriteiten geobjectiveerd. De datagestuurde aanpak betekent dat veelgebruikte laadpalen leiden tot een locatieverzoek voor een nieuwe laadpaal en van de exploitant. Dat locatieverzoek wordt beoordeeld waarbij de exacte locatie voor een nieuwe openbare laadpaal wordt bepaald aan de hand van de volgende criteria:

- Iedere laadpaal heeft twee sockets dus bedient twee aaneengesloten parkeervakken;
- De locatie levert geen belemmeringen op voor (voertuigen van) hulpdiensten;
- Er is een voorkeur voor gestoken parkeren in plaats van langsparkeren;
- Gunstige ligging voor aansluiting op het bestaande stroomnetwerk;
- Liever niet in het zicht, dus bij voorkeur aan de zijkant van huizen, niet voor een raam.

We kijken naar de data op het niveau van een wijk of gebied en bundelen de voorgestelde locaties in één verkeersbesluit. De kwaliteitseisen aan de plaatsing van elektrische laadpalen vanuit de gebiedsgerichte benadering zijn:

- de elektrische laadpalen zijn openbaar, staan op gemeentegrond en mogen door iedereen met een elektrische (of plug-in hybride) auto worden gebruikt om op te laden;
- alleen bestaande parkeerplaatsen zullen worden aangewezen als plaats om te laden;
- daar waar betaald parkeren of een parkeerschijfzone is, blijft dit in stand;
- of een locatie geschikt is om aan te wijzen als elektrisch oplaadpunt hangt niet alleen af van lokale technische omstandigheden, maar ook van de mate waarin de locatie zichtbaar is, of deze praktisch bruikbaar is en past in het straatbeeld;

Een laadpaal kent twee aansluitingen voor elektrische voertuigen.

Om een optimale benutting van een openbaar oplaadpunt te waarborgen, is het wenselijk om nabij het oplaadpunt een tweetal parkeerplaatsen te markeren en te reserveren ten behoeve van het opladen van elektrische voertuigen.

Dit wordt gerealiseerd door middel van het plaatsen van het verkeersbord E8c van bijlage 1 van het RVV 1990 met een onderbord dat aanduidt dat het verkeersbord van toepassing is op twee parkeervakken en hierbij twee parkeervakken te markeren.

Het exclusief parkeren voor elektrische auto's is slechts toegestaan met als doel de auto op te laden, zodat het oplaadpunt voor meerdere gebruikers beschikbaar is.

Dit gebruik is geregeld in artikel 24 lid 1, sub d ten 2^e van het RVV 1990, namelijk 'de bestuurder mag zijn voertuig niet parkeren op een parkeergelegenheid op een andere wijze of met een ander doel dan op het bord of op het onderbord is aangegeven'.

Belangen

Bewoners

De maatregel dient de belangen van bewoners die rijden in een elektrische auto of plug-in hybride. Door de maatregel worden de belangen van bewoners met brandstofauto's geschaad omdat er minder parkeerplekken overblijven voor voertuigen die niet elektrisch worden opgeladen, maar dit is slechts minimaal. De belangenafweging is veelzijdig omdat er meerdere factoren en partijen een rol spelen, maar is telkens zo dat de overlast aanvaardbaar is. Tevens is onderzocht of er in de omgeving omstandigheden zijn die mogelijk invloed kunnen hebben op de voorgestelde locatie van het oplaadpunt, maar daarvan is geen sprake.

Bedrijven

De maatregel heeft geen gevolgen voor bedrijven.

(Doorgaand) verkeer

De maatregel heeft geen gevolgen voor (doorgaand) verkeer.

Langzaam verkeer en bromfietzers

De maatregel heeft geen gevolgen voor langzaam verkeer en bromfietzers.

Openbaar vervoer

De maatregel heeft geen gevolgen voor openbaar vervoer.

Nood- en hulpdiensten

De maatregel heeft geen gevolgen voor nood- en hulpdiensten.

Parkeerders

De maatregel heeft gevolgen voor parkeerders zonder elektrisch voertuig. Door het aanduiden van twee plaatsen voor het opladen van elektrische voertuigen ondervinden parkeerders zonder elektrisch voertuig beperkt hinder in de directe omgeving. Het college acht, gelet op de doelstellingen van dit besluit, deze gevolgen aanvaardbaar.

Gebruikers elektrische auto's

Het aanduiden van parkeervakken ten behoeve van het opladen van elektrische voertuigen is in het belang van bewoners met een elektrisch voertuig. Zij zijn afhankelijk van een beschikbare laadpaal om hun voertuig te kunnen gebruiken.

Algemeen belang

Elektrisch vervoer levert een bijdrage aan de verbetering van de luchtkwaliteit en is stiller en zuiniger dan brandstof aangedreven voertuigen. Hiermee verbetert het milieu en dit is in het algemeen maatschappelijk belang. Zowel internationaal, landelijk als lokaal beleid zijn erop gericht om elektrisch vervoer te stimuleren.

Belangenafweging

Alles afwegende zijn wij van mening dat de maatregel in het algemeen belang is en in het bijzonder in het belang van de weggebruikers met een elektrisch voertuig. De belangen van bewoners en parkeerders zonder elektrisch voertuig worden beperkt geschaad, echter zijn eigenaren van elektrische voertuigen afhankelijk van de speciaal voor hun voertuig bestemde parkeerplaatsen. Hun belang en het belang van het milieu worden zwaarder gewogen dan de belangen van parkeerders die als gevolg van de maatregel beschikken over minder direct bereikbare parkeerplekken.

Vorbereiding en overleg

Ter voorbereiding op de locatiebepaling van de laadpalen heeft een inventarisatie plaatsgevonden. Er is onderzocht welke locaties mogelijk zijn en of de locaties passen binnen het te realiseren gemeentelijk netwerk van laadpalen en de daarvoor gestelde voorwaarden. Daarbij is een plankaart opgesteld waarin locaties zijn bepaald waar op basis van de geprognoseerde behoefte een laadpaal geplaatst kan worden. De laadlocaties zijn bepaald aan de hand van toekomstprognoses per wijk tot 2030. Naar aanleiding van het onderzoek besluiten wij om de laadpalen data gestuurd te plaatsen zoals opgenomen in bijlage 1 'Lijst laadlocaties' en bijlage 2 'Locaties op detailniveau'. Dit besluit betreft 295 locatievoorstellen in Hoofddorp vanuit de plankaart.

De betreffende locaties:

- wegen zijn als bedoeld in artikel 18, lid 1 onder d van de WVV 1994;
- liggen op een openbaar, gemeentelijk parkeerterrein;
- liggen in een gebied met voldoende parkeergelegenheid op straat, daarmee lijkt de parkeerdruk op de voorgestelde locaties geen bezwaar;
- dekken een gebied dat op basis van de data van bestaande laadpalen in aanmerking komt voor uitbreiding van de laadinfrastructuur;

Het streven is om enkel haakspaarvakken aan te wijzen voor het opladen van elektrische voertuigen. Alleen wanneer dit niet mogelijk is wordt overwogen om langspaarvakken aan te wijzen.

Om de rechtstreeks bij het verkeersbesluit betrokken belangen goed af te kunnen wegen verdient het de aanbeveling om, vooral bij complexe en omstreden maatregelen, een voorbereidingsprocedure te volgen. Hier is vanaf gezien omdat de maatregel geen complexe maatregel betreft en de belangen voldoende in beeld zijn. Overleg met de politie heeft plaatsgevonden in de Werkgroep Verkeer, waarin de door de korpschef gemachtigde medewerker verkeersadvisering (overeenkomstig artikel 24 van het Besluit Administratieve Bepalingen inzake het Wegverkeer), alsmede de brandweer en Connexxion, vertegenwoordigd zijn. Op 09-12-2025 is dit verkeersbesluit behandeld in de werkgroep. De leden van de Werkgroep Verkeer gaan akkoord met de voorgestelde maatregelen.

Besluiten

1. Het aanwijzen van 590 parkeerplaatsen uitsluitend bedoeld voor het opladen van elektrische voertuigen op de locaties zoals opgenomen in bijlage 1 'Lijst laadlocaties' en bijlage 2 'Locaties op detailniveau';
2. Door het plaatsen van een bord conform model E8c uit bijlage 1 van het RVV 1990 met een onderbord OB504, twee parkeervakken alleen voor het opladen van elektrische voertuigen aan te wijzen, op de locaties zoals opgenomen in bijlage 1 'Lijst laadlocaties' en bijlage 2 'Locaties op detailniveau';

3. Een en ander overeenkomstig de situatieschetsen in bijlage 2 'Locaties op detailniveau';
4. Het hanteren van een maximale uitvoeringstermijn voor dit verkeersbesluit van 2 jaar, vanaf de dag van de bekendmaking. Als na het verstrijken van deze termijn nog geen uitvoering is gegeven aan een locatie door het plaatsen van de vereiste verkeersborden vervalt het desbetreffende besluit voor deze locatie;
5. Dit besluit ter openbare kennis te brengen op xx-xx-2026

Burgemeester en Wethouders van de gemeente Haarlemmermeer

namens dezen,

de teammanager Contract en Uitvoering,

cluster Beheer & Onderhoud

B. Wendelgelst

Terinzagelegging

Het besluit wordt gepubliceerd in het digitale Gemeenteblad van Haarlemmermeer (overheid.nl). Het besluit en de tekening waarop de maatregelen staan aangegeven, liggen gedurende zes weken vanaf de publicatiedatum voor eenieder na een telefonische afspraak ter inzage op werkdagen van 9.00 tot 17.00 uur in het Informatiecentrum van het raadhuis, Taurusavenue 100 in Hoofddorp.

Bezwaar

Op grond van de Algemene wet bestuursrecht kan iedereen wiens belang rechtstreeks bij een besluit is betrokken, binnen zes weken na publicatie van dit besluit een met redenen omkleed bezwaarschrift indienen bij het college van Burgemeester en Wethouders van Haarlemmermeer, het cluster Juridische Zaken van het team Ondersteuning, Postbus 250, 2130 AG Hoofddorp. Het indienen van een bezwaarschrift schorst de werking van dit besluit niet. Gelijktijdig met of na het indienen van een bezwaarschrift kan een verzoek om een voorlopige voorziening worden gericht aan de voorzieningenrechter van de Rechtbank Noord-Holland, p/a Arrondissementsrechtbank Haarlem, sector Bestuursrecht Postbus 1621, 2003 BR Haarlem. Een dergelijk verzoek kan pas worden gedaan als het bezwaarschrift is ingediend en onverwijlde spoed, gelet op het betrokken belang, dat vereist. Voor de behandeling van het verzoek wordt een bedrag aan griffierecht geheven.

Bijlage 1

Lijst laadlocaties

De gemeente Haarlemmermeer heeft besloten om ten behoeve van het opladen van elektrische voertuigen parkeerplaatsen te reserveren.

Te plaatsen verkeersbord E8c met onderbord OB504:



De locaties

- Laadpaal ID 0394-10556: Twee parkeerplaatsen ten hoogte van de Graan voor Visch 19364, 2132WE Hoofddorp
- Laadpaal ID 0394-10558: Twee parkeerplaatsen ten hoogte van de Graan voor Visch 15254, 2132EC Hoofddorp
- Laadpaal ID 0394-10559: Twee parkeerplaatsen ten hoogte van de Graan voor Visch 14707, 2132VC Hoofddorp
- Laadpaal ID 0394-10560: Twee parkeerplaatsen ten hoogte van de Graan voor Visch 15910, 2132ET Hoofddorp
- Laadpaal ID 0394-10563: Twee parkeerplaatsen ten hoogte van de Graan voor Visch 15417, 2132EG Hoofddorp
- Laadpaal ID 0394-10568: Twee parkeerplaatsen ten hoogte van de Graan voor Visch 18117, 2132GT Hoofddorp
- Laadpaal ID 0394-10570: Twee parkeerplaatsen ten hoogte van de Graan voor Visch 18108, 2132GT Hoofddorp
- Laadpaal ID 0394-10571: Twee parkeerplaatsen ten hoogte van de Graan voor Visch 16243, 2132XL Hoofddorp
- Laadpaal ID 0394-10572: Twee parkeerplaatsen ten hoogte van de Graan voor Visch 16201, 2132XK Hoofddorp
- Laadpaal ID 0394-10573: Twee parkeerplaatsen ten hoogte van de Graan voor Visch 16625, 2132XS Hoofddorp

- Laadpaal ID 0394-10581: Twee parkeerplaatsen ten hoogte van de Gemaalhof 53, 2132RP Hoofddorp
- Laadpaal ID 0394-10583: Twee parkeerplaatsen ten hoogte van de Kalorama 72, 2132RB Hoofddorp
- Laadpaal ID 0394-10587: Twee parkeerplaatsen ten hoogte van de Verisstraat 33, 2132PA Hoofddorp
- Laadpaal ID 0394-10593: Twee parkeerplaatsen ten hoogte van de Daunisstraat 13, 2132PT Hoofddorp
- Laadpaal ID 0394-10595: Twee parkeerplaatsen ten hoogte van de Meermanstraat 31, 2132PN Hoofddorp
- Laadpaal ID 0394-10598: Twee parkeerplaatsen ten hoogte van de Meermanstraat 65, 2132PP Hoofddorp
- Laadpaal ID 0394-10599: Twee parkeerplaatsen ten hoogte van de Jacob Obrechtlaan 39, 2132KT Hoofddorp
- Laadpaal ID 0394-10601: Twee parkeerplaatsen ten hoogte van de Hendrik Andriessenlaan 2, 2132KH Hoofddorp
 - Vervangen bestaand verkeersbord E4 met de tekst 'alleen voor opladen elektrische voertuigen' en onderbord OB504 bij bestaande laadpaal ten hoogte van Hendrik Andriessenlaan 1 voor verkeersbord E8c met onderbord OB504.
- Laadpaal ID 0394-10602: Twee parkeerplaatsen ten hoogte van de Koning Willem I Laan 146, 2132RG Hoofddorp
- Laadpaal ID 0394-10603: Twee parkeerplaatsen ten hoogte van de Boslaan 81, 2132RL Hoofddorp
- Laadpaal ID 0394-10605: Twee parkeerplaatsen ten hoogte van de Van Den Berghlaan 213, 2132AE Hoofddorp
- Laadpaal ID 0394-10608: Twee parkeerplaatsen ten hoogte van de Van Den Berghlaan 453, 2132AM Hoofddorp
- Laadpaal ID 0394-10610: Twee parkeerplaatsen ten hoogte van de Ewijkplantsoen 1, 2132SJ Hoofddorp
- Laadpaal ID 0394-10611: Twee parkeerplaatsen ten hoogte van de Ewijkstraat 9, 2132SJ Hoofddorp
- Laadpaal ID 0394-10612: Twee parkeerplaatsen ten hoogte van de Ewijkstraat 7, 2132SJ Hoofddorp
- Laadpaal ID 0394-10614: Twee parkeerplaatsen ten hoogte van de Wieger Bruinlaan 58, 2132AX Hoofddorp
- Laadpaal ID 0394-10617: Twee parkeerplaatsen ten hoogte van de Dokter Bolkesteinstraat 42, 2132JT Hoofddorp
- Laadpaal ID 0394-10618: Twee parkeerplaatsen ten hoogte van de Graan voor Visch 16637, 2132XS Hoofddorp
- Laadpaal ID 0394-10619: Twee parkeerplaatsen ten hoogte van de Graan voor Visch 18501, 2132GV Hoofddorp
- Laadpaal ID 0394-10621: Twee parkeerplaatsen ten hoogte van de Graan voor Visch 18926, 2132GE Hoofddorp
- Laadpaal ID 0394-10622: Twee parkeerplaatsen ten hoogte van de Graan voor Visch 17607, 2132ZM Hoofddorp

- Laadpaal ID 0394-10626: Twee parkeerplaatsen ten hoogte van de Graan voor Visch 18031, 2132GB Hoofddorp
- Laadpaal ID 0394-10627: Twee parkeerplaatsen ten hoogte van de Graan voor Visch 18603, 2132GK Hoofddorp
- Laadpaal ID 0394-10628: Twee parkeerplaatsen ten hoogte van de Graan voor Visch 18711, 2132GG Hoofddorp
- Laadpaal ID 0394-10630: Twee parkeerplaatsen ten hoogte van de Sjef van Kalmthoutstraat 68, 2132ZS Hoofddorp
- Laadpaal ID 0394-10634: Twee parkeerplaatsen ten hoogte van de Hof Van Pampus 243, 2134AE Hoofddorp
- Laadpaal ID 0394-10638: Twee parkeerplaatsen ten hoogte van de Manteling 39, 2134VN Hoofddorp
- Laadpaal ID 0394-10641: Twee parkeerplaatsen ten hoogte van de Thijs Ouwerkerkstraat 18, 2132ZW Hoofddorp
- Laadpaal ID 0394-10642: Twee parkeerplaatsen ten hoogte van de Westhove 116, 2134VP Hoofddorp
- Laadpaal ID 0394-10645: Twee parkeerplaatsen ten hoogte van de Westhove 74, 2134VP Hoofddorp
- Laadpaal ID 0394-10647: Twee parkeerplaatsen ten hoogte van de Concourslaan 27, 2132DH Hoofddorp
- Laadpaal ID 0394-10654: Twee parkeerplaatsen ten hoogte van de Duinbeek 1, 2134VT Hoofddorp
- Laadpaal ID 0394-10655: Twee parkeerplaatsen ten hoogte van de Wijtvliet 10, 2134WD Hoofddorp
- Laadpaal ID 0394-10658: Twee parkeerplaatsen ten hoogte van de Mosselplaat 52, 2134WG Hoofddorp
- Laadpaal ID 0394-10665: Twee parkeerplaatsen ten hoogte van de C.J. Kieviethof 4, 2131BL Hoofddorp
- Laadpaal ID 0394-10672: Twee parkeerplaatsen ten hoogte van de Kruisweg 1007, 2131CR Hoofddorp
- Laadpaal ID 0394-10674: Twee parkeerplaatsen ten hoogte van de Oosterschelde 64, 2134WL Hoofddorp
- Laadpaal ID 0394-10677: Twee parkeerplaatsen ten hoogte van de Schelphoek 58, 2134WR Hoofddorp
- Laadpaal ID 0394-10678: Twee parkeerplaatsen ten hoogte van de Schelphoek 27, 2134WR Hoofddorp
- Laadpaal ID 0394-10679: Twee parkeerplaatsen ten hoogte van de Schelphoek 75, 2134WR Hoofddorp
- Laadpaal ID 0394-10680: Twee parkeerplaatsen ten hoogte van de Moermond 60, 2134WV Hoofddorp
- Laadpaal ID 0394-10682: Twee parkeerplaatsen ten hoogte van de Haringvliet 50, 2134XB Hoofddorp
- Laadpaal ID 0394-10687: Twee parkeerplaatsen ten hoogte van de Noorddijk 34, 2134XD Hoofddorp
- Laadpaal ID 0394-10688: Twee parkeerplaatsen ten hoogte van de Noorddijk 34, 2134XD Hoofddorp

- Laadpaal ID 0394-10690: Twee parkeerplaatsen ten hoogte van de Steenenbaak 2, 2134XG Hoofddorp
- Laadpaal ID 0394-10692: Twee parkeerplaatsen ten hoogte van de Haringvliet 66, 2134XB Hoofddorp
- Laadpaal ID 0394-10695: Twee parkeerplaatsen ten hoogte van de Kranenhout 1, 2134XC Hoofddorp
- Laadpaal ID 0394-10696: Twee parkeerplaatsen ten hoogte van de De Slufter 142, 2134XK Hoofddorp
- Laadpaal ID 0394-10698: Twee parkeerplaatsen ten hoogte van de Beemsterstraat 15, 2131AN Hoofddorp
- Laadpaal ID 0394-10699: Twee parkeerplaatsen ten hoogte van de Schermerstraat 11, 2131ZK Hoofddorp
- Laadpaal ID 0394-10700: Twee parkeerplaatsen ten hoogte van de Hoofdweg Oostzijde 606, 2132MJ Hoofddorp
- Laadpaal ID 0394-10703: Twee parkeerplaatsen ten hoogte van de Beemsterstraat 58, 2131ZC Hoofddorp
- Laadpaal ID 0394-10706: Twee parkeerplaatsen ten hoogte van de Daalmeerstraat 6, 2131HC Hoofddorp
- Laadpaal ID 0394-10707: Twee parkeerplaatsen ten hoogte van de Daalmeerstraat 26, 2131HC Hoofddorp
- Laadpaal ID 0394-10712: Twee parkeerplaatsen ten hoogte van de Vliehors 88, 2134XN Hoofddorp
- Laadpaal ID 0394-10714: Twee parkeerplaatsen ten hoogte van de Vliehors 106, 2134XN Hoofddorp
- Laadpaal ID 0394-10715: Twee parkeerplaatsen ten hoogte van de Vliehors 64, 2134XN Hoofddorp
- Laadpaal ID 0394-10716: Twee parkeerplaatsen ten hoogte van de Vliehors 64, 2134XN Hoofddorp
- Laadpaal ID 0394-10717: Twee parkeerplaatsen ten hoogte van de Vuurboetsduin 37, 2134XP Hoofddorp
- Laadpaal ID 0394-10718: Twee parkeerplaatsen ten hoogte van de Vuurboetsduin 65, 2134XP Hoofddorp
- Laadpaal ID 0394-10720: Twee parkeerplaatsen ten hoogte van de Vuurboetsduin 79, 2134XP Hoofddorp
- Laadpaal ID 0394-10721: Twee parkeerplaatsen ten hoogte van de Vuurboetsduin 107, 2134XP Hoofddorp
- Laadpaal ID 0394-10722: Twee parkeerplaatsen ten hoogte van de Noordvaarder 34, 2134XZ Hoofddorp
- Laadpaal ID 0394-10723: Twee parkeerplaatsen ten hoogte van de Noordvaarder 36, 2134XZ Hoofddorp
- Laadpaal ID 0394-10724: Twee parkeerplaatsen ten hoogte van de Femina Mullerstraat 83, 2135MG Hoofddorp
- Laadpaal ID 0394-10725: Twee parkeerplaatsen ten hoogte van de Koegelwieck 35, 2134XX Hoofddorp
- Laadpaal ID 0394-10726: Twee parkeerplaatsen ten hoogte van de Koegelwieck 35, 2134XX Hoofddorp

- Laadpaal ID 0394-10728: Twee parkeerplaatsen ten hoogte van de Roosduinen 59, 2134ZA Hoofddorp
- Laadpaal ID 0394-10729: Twee parkeerplaatsen ten hoogte van de Etta Palmstraat 2, 2135LE Hoofddorp
- Laadpaal ID 0394-10731: Twee parkeerplaatsen ten hoogte van de Boschplaat 156, 2134XW Hoofddorp
- Laadpaal ID 0394-10734: Twee parkeerplaatsen ten hoogte van de Het Oerd 73, 2134ZE Hoofddorp
- Laadpaal ID 0394-10735: Twee parkeerplaatsen ten hoogte van de Femina Mullerstraat 51, 2135MG Hoofddorp
- Laadpaal ID 0394-10737: Twee parkeerplaatsen ten hoogte van de Roosduinen 1, 2134ZA Hoofddorp
- Laadpaal ID 0394-10739: Twee parkeerplaatsen ten hoogte van de De Vleyen 12, 2134ZD Hoofddorp
- Laadpaal ID 0394-10742: Twee parkeerplaatsen ten hoogte van de Femina Mullerstraat 2, 2135MR Hoofddorp
- Laadpaal ID 0394-10743: Twee parkeerplaatsen ten hoogte van de Elisa van Calcarstraat 74, 2135LS Hoofddorp
- Laadpaal ID 0394-10750: Twee parkeerplaatsen ten hoogte van de Kobbeduinen 16, 2134ZM Hoofddorp
- Laadpaal ID 0394-10752: Twee parkeerplaatsen ten hoogte van de Het Rif 32, 2134ZN Hoofddorp
- Laadpaal ID 0394-10753: Twee parkeerplaatsen ten hoogte van de Het Rif 32, 2134ZN Hoofddorp
- Laadpaal ID 0394-10754: Twee parkeerplaatsen ten hoogte van de Waddenweg 151, 2134XL Hoofddorp
- Laadpaal ID 0394-10755: Twee parkeerplaatsen ten hoogte van de Waddenweg 143, 2134XL Hoofddorp
- Laadpaal ID 0394-10756: Twee parkeerplaatsen ten hoogte van de Simonszand 114, 2134ZZ Hoofddorp
- Laadpaal ID 0394-10760: Twee parkeerplaatsen ten hoogte van de Schildgronden 98, 2134ZW Hoofddorp
- Laadpaal ID 0394-10761: Twee parkeerplaatsen ten hoogte van de Schildgronden 98, 2134ZW Hoofddorp
- Laadpaal ID 0394-10762: Twee parkeerplaatsen ten hoogte van de Schildgronden 52, 2134ZW Hoofddorp
- Laadpaal ID 0394-10778: Twee parkeerplaatsen ten hoogte van de Pater Damiaanstraat 1, 2131EG Hoofddorp
- Laadpaal ID 0394-10779: Twee parkeerplaatsen ten hoogte van de Pater Damiaanstraat 85, 2131EJ Hoofddorp
- Laadpaal ID 0394-10780: Twee parkeerplaatsen ten hoogte van de Wallenbergstraat 74, 2131TX Hoofddorp
- Laadpaal ID 0394-10781: Twee parkeerplaatsen ten hoogte van de Eigenhuisstraat 30, 2131WX Hoofddorp
- Laadpaal ID 0394-10782: Twee parkeerplaatsen ten hoogte van de Manegelaan 45, 2131XA Hoofddorp

- Laadpaal ID 0394-10784: Twee parkeerplaatsen ten hoogte van de Wormerstraat 4, 2131AX Hoofddorp
- Laadpaal ID 0394-10786: Twee parkeerplaatsen ten hoogte van de Watergraafsmeerstraat 2, 2131DC Hoofddorp
- Laadpaal ID 0394-10787: Twee parkeerplaatsen ten hoogte van de J.C. Beetslaan 149, 2131AK Hoofddorp
- Laadpaal ID 0394-10788: Twee parkeerplaatsen ten hoogte van de Broekermeerstraat 5, 2131AT Hoofddorp
- Laadpaal ID 0394-10789: Twee parkeerplaatsen ten hoogte van de Watergraafsmeerstraat 25, 2131DA Hoofddorp
- Laadpaal ID 0394-10790: Twee parkeerplaatsen ten hoogte van de Landleeuw 42, 2131HW Hoofddorp
- Laadpaal ID 0394-10792: Twee parkeerplaatsen ten hoogte van de Landleeuw 22, 2131HW Hoofddorp
- Laadpaal ID 0394-10795: Twee parkeerplaatsen ten hoogte van de Harriët Freezerstraat 13, 2135SH Hoofddorp
- Laadpaal ID 0394-10797: Twee parkeerplaatsen ten hoogte van de Rie Cramerplantsoen 55, 2135SE Hoofddorp
- Laadpaal ID 0394-10798: Twee parkeerplaatsen ten hoogte van de Prinses Catharina-Amalialaan 38, 2135RE Hoofddorp
- Laadpaal ID 0394-10800: Twee parkeerplaatsen ten hoogte van de Koningin Maximalaan 2, 2135VG Hoofddorp
- Laadpaal ID 0394-10801: Twee parkeerplaatsen ten hoogte van de Koningin Maximalaan 83, 2133EA Hoofddorp
- Laadpaal ID 0394-10802: Twee parkeerplaatsen ten hoogte van de Nienke van Hichtumstraat 25, 2135RL Hoofddorp
- Laadpaal ID 0394-10806: Twee parkeerplaatsen ten hoogte van de Mary Zeldenruststraat 97, 2135JM Hoofddorp
- Laadpaal ID 0394-10811: Twee parkeerplaatsen ten hoogte van de Thomas Morelaan 59, 2135WC Hoofddorp
- Laadpaal ID 0394-10816: Twee parkeerplaatsen ten hoogte van de Ina Boudier-Bakkerdreef 46, 2135TA Hoofddorp
- Laadpaal ID 0394-10817: Twee parkeerplaatsen ten hoogte van de Catharina van Rennesstraat 1, 2135TG Hoofddorp
- Laadpaal ID 0394-10819: Twee parkeerplaatsen ten hoogte van de Annie Mankes-Zernikestraat 43, 2135PL Hoofddorp
- Laadpaal ID 0394-10820: Twee parkeerplaatsen ten hoogte van de Maria Rutgerslaan 78, 2135PH Hoofddorp
- Laadpaal ID 0394-10821: Twee parkeerplaatsen ten hoogte van de Anna Blamanstraat 35, 2135PP Hoofddorp
- Laadpaal ID 0394-10822: Twee parkeerplaatsen ten hoogte van de Anna de Waalstraat 55, 2135NP Hoofddorp
- Laadpaal ID 0394-10823: Twee parkeerplaatsen ten hoogte van de Anna de Waalstraat 29, 2135NN Hoofddorp
- Laadpaal ID 0394-10824: Twee parkeerplaatsen ten hoogte van de Aletta Jacobsdreef 68, 2135NB Hoofddorp

- Laadpaal ID 0394-10825: Twee parkeerplaatsen ten hoogte van de Betsy Perkstraat 2, 2135HN Hoofddorp
- Laadpaal ID 0394-10830: Twee parkeerplaatsen ten hoogte van de Hannie Schaftstraat 33, 2135KB Hoofddorp
- Laadpaal ID 0394-10832: Twee parkeerplaatsen ten hoogte van de Etty Hillesumplantsoen 105, 2135KL Hoofddorp
- Laadpaal ID 0394-10833: Twee parkeerplaatsen ten hoogte van de Etty Hillesumplantsoen 43, 2135KK Hoofddorp
 - Vervangen bestaand verkeersbord E4 met de tekst 'alleen voor opladen elektrische voertuigen' en onderbord OB504 bij bestaande laadpaal ten hoogte van Etty Hillesumplantsoen 39 voor verkeersbord E8c met onderbord OB504.
- Laadpaal ID 0394-10834: Twee parkeerplaatsen ten hoogte van de Hammarskjöldstraat 133, 2131VD Hoofddorp
- Laadpaal ID 0394-10835: Twee parkeerplaatsen ten hoogte van de Martin Luther Kingstraat 71, 2131TJ Hoofddorp
- Laadpaal ID 0394-10838: Twee parkeerplaatsen ten hoogte van de Wilsonstraat 112, 2131PV Hoofddorp
- Laadpaal ID 0394-10839: Twee parkeerplaatsen ten hoogte van de Bernadottestraat 21, 2131SM Hoofddorp
- Laadpaal ID 0394-10842: Twee parkeerplaatsen ten hoogte van de Steve Bikostraat 55, 2131RZ Hoofddorp
- Laadpaal ID 0394-10843: Twee parkeerplaatsen ten hoogte van de Steve Bikostraat 27, 2131RX Hoofddorp
- Laadpaal ID 0394-10844: Twee parkeerplaatsen ten hoogte van de Bertha von Suttnerstraat 77, 2131VX Hoofddorp
- Laadpaal ID 0394-10849: Twee parkeerplaatsen ten hoogte van de Schweitzerstraat 12, 2131RE Hoofddorp
- Laadpaal ID 0394-10852: Twee parkeerplaatsen ten hoogte van de Houtwijkerveld 133, 2131MN Hoofddorp
- Laadpaal ID 0394-10854: Twee parkeerplaatsen ten hoogte van de Manenburgdreef 157, 2135GW Hoofddorp
- Laadpaal ID 0394-10856: Twee parkeerplaatsen ten hoogte van de Klunderburg 35, 2135DB Hoofddorp
- Laadpaal ID 0394-10857: Twee parkeerplaatsen ten hoogte van de Lettenburg 86, 2135DH Hoofddorp
- Laadpaal ID 0394-10858: Twee parkeerplaatsen ten hoogte van de Nijenburg 49, 2135AL Hoofddorp
- Laadpaal ID 0394-10859: Twee parkeerplaatsen ten hoogte van de Polderburg 12, 2135AV Hoofddorp
- Laadpaal ID 0394-10860: Twee parkeerplaatsen ten hoogte van de Polderburg 22, 2135AV Hoofddorp
- Laadpaal ID 0394-10861: Twee parkeerplaatsen ten hoogte van de Polderburg 6, 2135AT Hoofddorp
- Laadpaal ID 0394-10862: Twee parkeerplaatsen ten hoogte van de Nijenburg 17, 2135AK Hoofddorp

- Laadpaal ID 0394-10863: Twee parkeerplaatsen ten hoogte van de Nijenburg 33, 2135AL Hoofddorp
- Laadpaal ID 0394-10864: Twee parkeerplaatsen ten hoogte van de Waddenweg 313, 2134XL Hoofddorp
- Laadpaal ID 0394-10866: Twee parkeerplaatsen ten hoogte van de Ravensbos 42, 2134TS Hoofddorp
- Laadpaal ID 0394-10867: Twee parkeerplaatsen ten hoogte van de Puttersbos 131, 2134TG Hoofddorp
- Laadpaal ID 0394-10868: Twee parkeerplaatsen ten hoogte van de Puttersbos 41, 2134TC Hoofddorp
- Laadpaal ID 0394-10872: Twee parkeerplaatsen ten hoogte van de Veldersbos 1, 2134GL Hoofddorp
- Laadpaal ID 0394-10873: Twee parkeerplaatsen ten hoogte van de Tolheksbos 45, 2134GG Hoofddorp
- Laadpaal ID 0394-10874: Twee parkeerplaatsen ten hoogte van de Vijverbos 16, 2134GS Hoofddorp
- Laadpaal ID 0394-10875: Twee parkeerplaatsen ten hoogte van de Vijverbos 59, 2134GP Hoofddorp
- Laadpaal ID 0394-10876: Twee parkeerplaatsen ten hoogte van de Vijverbos 32, 2134GS Hoofddorp
- Laadpaal ID 0394-10879: Twee parkeerplaatsen ten hoogte van de Roosterbos 60, 2134EZ Hoofddorp
- Laadpaal ID 0394-10880: Twee parkeerplaatsen ten hoogte van de Willemsbos 75, 2134EB Hoofddorp
- Laadpaal ID 0394-10882: Twee parkeerplaatsen ten hoogte van de Wilbrinkbos 20, 2134HR Hoofddorp
- Laadpaal ID 0394-10884: Twee parkeerplaatsen ten hoogte van de Wallebos 154, 2134HZ Hoofddorp
- Laadpaal ID 0394-10885: Twee parkeerplaatsen ten hoogte van de Wallebos 14, 2134HD Hoofddorp
- Laadpaal ID 0394-10886: Twee parkeerplaatsen ten hoogte van de Liesbos 172, 2134SE Hoofddorp
- Laadpaal ID 0394-10887: Twee parkeerplaatsen ten hoogte van de Zandbos 121, 2134DC Hoofddorp
- Laadpaal ID 0394-10888: Twee parkeerplaatsen ten hoogte van de Wallebos 1, 2134HA Hoofddorp
- Laadpaal ID 0394-10889: Twee parkeerplaatsen ten hoogte van de Liesbos 311, 2134SK Hoofddorp
- Laadpaal ID 0394-10890: Twee parkeerplaatsen ten hoogte van de Liesbos 43, 2134SG Hoofddorp
- Laadpaal ID 0394-10891: Twee parkeerplaatsen ten hoogte van de Puttersbos 95, 2134TE Hoofddorp
- Laadpaal ID 0394-10892: Twee parkeerplaatsen ten hoogte van de Padenbos 43, 2134TA Hoofddorp
- Laadpaal ID 0394-10893: Twee parkeerplaatsen ten hoogte van de Dassenbos 56, 2134RG Hoofddorp

- Laadpaal ID 0394-10894: Twee parkeerplaatsen ten hoogte van de Corversbos 144, 2134ML Hoofddorp
- Laadpaal ID 0394-10895: Twee parkeerplaatsen ten hoogte van de Albergerbos 57, 2134MP Hoofddorp
- Laadpaal ID 0394-10897: Twee parkeerplaatsen ten hoogte van de Lindholm 112, 2133CX Hoofddorp
- Laadpaal ID 0394-10898: Twee parkeerplaatsen ten hoogte van de Lindholm 147, 2133CR Hoofddorp
- Laadpaal ID 0394-10899: Twee parkeerplaatsen ten hoogte van de Lindholm 77, 2133CN Hoofddorp
- Laadpaal ID 0394-10900: Twee parkeerplaatsen ten hoogte van de Muiderbos 242, 2134SZ Hoofddorp
- Laadpaal ID 0394-10901: Twee parkeerplaatsen ten hoogte van de Assinkbos 87, 2134PH Hoofddorp
- Laadpaal ID 0394-10902: Twee parkeerplaatsen ten hoogte van de Lemenburg 59, 2135DV Hoofddorp
- Laadpaal ID 0394-10903: Twee parkeerplaatsen ten hoogte van de Assinkbos 103, 2134PJ Hoofddorp
- Laadpaal ID 0394-10906: Twee parkeerplaatsen ten hoogte van de Lemenburg 2, 2135DW Hoofddorp
- Laadpaal ID 0394-10908: Twee parkeerplaatsen ten hoogte van de Lunenburgdreef 22, 2135DN Hoofddorp
- Laadpaal ID 0394-10909: Twee parkeerplaatsen ten hoogte van de Assumburg 11, 2135EP Hoofddorp
- Laadpaal ID 0394-10914: Twee parkeerplaatsen ten hoogte van de Bervoetsbos 108, 2134PT Hoofddorp
- Laadpaal ID 0394-10915: Twee parkeerplaatsen ten hoogte van de Bervoetsbos 54, 2134PT Hoofddorp
- Laadpaal ID 0394-10916: Twee parkeerplaatsen ten hoogte van de Bunderbos 6, 2134RS Hoofddorp
- Laadpaal ID 0394-10920: Twee parkeerplaatsen ten hoogte van de Carolineburg 68, 2135CV Hoofddorp
- Laadpaal ID 0394-10921: Twee parkeerplaatsen ten hoogte van de Oksholm 255, 2133KW Hoofddorp
- Laadpaal ID 0394-10923: Twee parkeerplaatsen ten hoogte van de Cannenburg 38, 2135CG Hoofddorp
- Laadpaal ID 0394-10924: Twee parkeerplaatsen ten hoogte van de Cannenburg 16, 2135CG Hoofddorp
- Laadpaal ID 0394-10925: Twee parkeerplaatsen ten hoogte van de Gravenbos 3, 2134LE Hoofddorp
- Laadpaal ID 0394-10926: Twee parkeerplaatsen ten hoogte van de Taniaburg 17, 2135BV Hoofddorp
- Laadpaal ID 0394-10927: Twee parkeerplaatsen ten hoogte van de Hardersbos 49, 2134KW Hoofddorp
- Laadpaal ID 0394-10928: Twee parkeerplaatsen ten hoogte van de Hardersbos 14, 2134KX Hoofddorp

- Laadpaal ID 0394-10929: Twee parkeerplaatsen ten hoogte van de Steinerbos 56, 2134JP Hoofddorp
- Laadpaal ID 0394-10930: Twee parkeerplaatsen ten hoogte van de Taniaburg 59, 2135BW Hoofddorp
- Laadpaal ID 0394-10931: Twee parkeerplaatsen ten hoogte van de Scholtensbos 39, 2134JL Hoofddorp
- Laadpaal ID 0394-10935: Twee parkeerplaatsen ten hoogte van de Kuinderbos 56, 2134KP Hoofddorp
- Laadpaal ID 0394-10936: Twee parkeerplaatsen ten hoogte van de Klaterbos 79, 2134JB Hoofddorp
- Laadpaal ID 0394-10939: Twee parkeerplaatsen ten hoogte van de Hunzebos 24, 2134KK Hoofddorp
- Laadpaal ID 0394-10942: Twee parkeerplaatsen ten hoogte van de Steinerbos 20, 2134JN Hoofddorp
- Laadpaal ID 0394-10943: Twee parkeerplaatsen ten hoogte van de Henri Didonweg 20, 2134DG Hoofddorp
- Laadpaal ID 0394-10947: Twee parkeerplaatsen ten hoogte van de Cannenburg 62, 2135CH Hoofddorp
- Laadpaal ID 0394-10948: Twee parkeerplaatsen ten hoogte van de Fortius 13, 2134DK Hoofddorp
- Laadpaal ID 0394-10951: Twee parkeerplaatsen ten hoogte van de Ard Schenkstraat 58, 2134CK Hoofddorp
- Laadpaal ID 0394-10952: Twee parkeerplaatsen ten hoogte van de Breeburgsingel 82, 2135CR Hoofddorp
- Laadpaal ID 0394-10953: Twee parkeerplaatsen ten hoogte van de IJweg 1142, 2133MH Hoofddorp
- Laadpaal ID 0394-10954: Twee parkeerplaatsen ten hoogte van de Sonderholm 16, 2133JE Hoofddorp
- Laadpaal ID 0394-10955: Twee parkeerplaatsen ten hoogte van de Bep van Klaverenstraat 44, 2134CM Hoofddorp
- Laadpaal ID 0394-10957: Twee parkeerplaatsen ten hoogte van de Bep van Klaverenstraat 1, 2134CM Hoofddorp
- Laadpaal ID 0394-10958: Twee parkeerplaatsen ten hoogte van de Assumburg 100, 2135BA Hoofddorp
- Laadpaal ID 0394-10961: Twee parkeerplaatsen ten hoogte van de Anton Geesinkstraat 45, 2134CL Hoofddorp
- Laadpaal ID 0394-10963: Twee parkeerplaatsen ten hoogte van de Anton Geesinkstraat 74, 2134CL Hoofddorp
- Laadpaal ID 0394-10964: Twee parkeerplaatsen ten hoogte van de Lindholm 82, 2133CW Hoofddorp
- Laadpaal ID 0394-10966: Twee parkeerplaatsen ten hoogte van de Biesheuvelstraat 167, 2134LL Hoofddorp
- Laadpaal ID 0394-10968: Twee parkeerplaatsen ten hoogte van de Lindholm 194, 2133CZ Hoofddorp
- Laadpaal ID 0394-10969: Twee parkeerplaatsen ten hoogte van de Lindholm 205, 2133CS Hoofddorp

- Laadpaal ID 0394-10970: Twee parkeerplaatsen ten hoogte van de Söderblomstraat 234, 2131GS Hoofddorp
- Laadpaal ID 0394-10972: Twee parkeerplaatsen ten hoogte van de Söderblomstraat 87a, 2131GP Hoofddorp
- Laadpaal ID 0394-10974: Twee parkeerplaatsen ten hoogte van de Verbeekstraat 19, 2134DX Hoofddorp
- Laadpaal ID 0394-10975: Twee parkeerplaatsen ten hoogte van de Söderblomstraat 267, 2131GJ Hoofddorp
- Laadpaal ID 0394-10976: Twee parkeerplaatsen ten hoogte van de Biesheuvelstraat 147, 2134LL Hoofddorp
- Laadpaal ID 0394-10977: Twee parkeerplaatsen ten hoogte van de Biesheuvelstraat 79, 2134LL Hoofddorp
- Laadpaal ID 0394-10978: Twee parkeerplaatsen ten hoogte van de Biesheuvelstraat 19, 2134LZ Hoofddorp
- Laadpaal ID 0394-10979: Twee parkeerplaatsen ten hoogte van de Splinterstraat 6, 2134LX Hoofddorp
- Laadpaal ID 0394-10983: Twee parkeerplaatsen ten hoogte van de Paros 27, 2134AP Hoofddorp
- Laadpaal ID 0394-10985: Twee parkeerplaatsen ten hoogte van de Estafette 133, 2134BA Hoofddorp
- Laadpaal ID 0394-10986: Twee parkeerplaatsen ten hoogte van de Takkenburg 30, 2135BT Hoofddorp
- Laadpaal ID 0394-10989: Twee parkeerplaatsen ten hoogte van de Rustenburgpark 29, 2135GT Hoofddorp
- Laadpaal ID 0394-10990: Twee parkeerplaatsen ten hoogte van de Wittenburg 8, 2135BD Hoofddorp
- Laadpaal ID 0394-10991: Twee parkeerplaatsen ten hoogte van de Schuilenburg 20, 2135GL Hoofddorp
- Laadpaal ID 0394-10992: Twee parkeerplaatsen ten hoogte van de Carolineburg 53, 2135CV Hoofddorp
- Laadpaal ID 0394-10993: Twee parkeerplaatsen ten hoogte van de Bolivar 30, 2134BA Hoofddorp
- Laadpaal ID 0394-10995: Twee parkeerplaatsen ten hoogte van de Hermitage 104, 2134AC Hoofddorp
- Laadpaal ID 0394-10996: Twee parkeerplaatsen ten hoogte van de Stanislas 16, 2134BN Hoofddorp
- Laadpaal ID 0394-10997: Twee parkeerplaatsen ten hoogte van de Stanislas 32, 2134BN Hoofddorp
- Laadpaal ID 0394-10998: Twee parkeerplaatsen ten hoogte van de Belvedere 22, 2134BS Hoofddorp
- Laadpaal ID 0394-10999: Twee parkeerplaatsen ten hoogte van de Obelisk 19, 2134BR Hoofddorp
- Laadpaal ID 0394-11001: Twee parkeerplaatsen ten hoogte van de Colonnade 35, 2134AJ Hoofddorp
- Laadpaal ID 0394-11002: Twee parkeerplaatsen ten hoogte van de Galleria 99, 2134AG Hoofddorp

- Laadpaal ID 0394-11003: Twee parkeerplaatsen ten hoogte van de Lakenhallen 32, 2134AH Hoofddorp
- Laadpaal ID 0394-11005: Twee parkeerplaatsen ten hoogte van de Acropolis 41, 2134BG Hoofddorp
- Laadpaal ID 0394-11006: Twee parkeerplaatsen ten hoogte van de Acropolis 73, 2134BG Hoofddorp
- Laadpaal ID 0394-11007: Twee parkeerplaatsen ten hoogte van de Fanny Blankers-Koenlaan 29f, 2134CT Hoofddorp
- Laadpaal ID 0394-11008: Twee parkeerplaatsen ten hoogte van de Clausholm 12, 2133BZ Hoofddorp
- Laadpaal ID 0394-11010: Twee parkeerplaatsen ten hoogte van de Schweitzerstraat 67, 2131RB Hoofddorp
- Laadpaal ID 0394-11013: Twee parkeerplaatsen ten hoogte van de Skagerrak 121, 2133DS Hoofddorp
- Laadpaal ID 0394-11014: Twee parkeerplaatsen ten hoogte van de Bandholm 73, 2133DJ Hoofddorp
- Laadpaal ID 0394-11015: Twee parkeerplaatsen ten hoogte van de Sonderholm 2, 2133JE Hoofddorp
- Laadpaal ID 0394-11017: Twee parkeerplaatsen ten hoogte van de Skagerrak 79, 2133DS Hoofddorp
- Laadpaal ID 0394-11018: Twee parkeerplaatsen ten hoogte van de Skagerrak 67, 2133DR Hoofddorp
- Laadpaal ID 0394-11019: Twee parkeerplaatsen ten hoogte van de Engelsholm 100, 2133AJ Hoofddorp
- Laadpaal ID 0394-11020: Twee parkeerplaatsen ten hoogte van de Rosenholm 54, 2133EM Hoofddorp
- Laadpaal ID 0394-11022: Twee parkeerplaatsen ten hoogte van de Bandholm 36a, 2133DK Hoofddorp
- Laadpaal ID 0394-11024: Twee parkeerplaatsen ten hoogte van de Sparresholm 99, 2133BK Hoofddorp
- Laadpaal ID 0394-11025: Twee parkeerplaatsen ten hoogte van de Sparresholm 219, 2133BN Hoofddorp
- Laadpaal ID 0394-11026: Twee parkeerplaatsen ten hoogte van de Egholm 34, 2133BB Hoofddorp
- Laadpaal ID 0394-11027: Twee parkeerplaatsen ten hoogte van de Egholm 158, 2133BD Hoofddorp
- Laadpaal ID 0394-11028: Twee parkeerplaatsen ten hoogte van de Sont 15, 2133HA Hoofddorp
- Laadpaal ID 0394-11029: Twee parkeerplaatsen ten hoogte van de Gudumholm 49, 2133HG Hoofddorp
- Laadpaal ID 0394-11030: Twee parkeerplaatsen ten hoogte van de Grote Belt 52, 2133GB Hoofddorp
- Laadpaal ID 0394-11031: Twee parkeerplaatsen ten hoogte van de Grote Belt 30, 2133GA Hoofddorp
- Laadpaal ID 0394-11032: Twee parkeerplaatsen ten hoogte van de Ulriksholm 1, 2133HX Hoofddorp

- Laadpaal ID 0394-11033: Twee parkeerplaatsen ten hoogte van de Musholm 51, 2133HP Hoofddorp
- Laadpaal ID 0394-11035: Twee parkeerplaatsen ten hoogte van de Musholm 196, 2133HW Hoofddorp
- Laadpaal ID 0394-11036: Twee parkeerplaatsen ten hoogte van de Musholm 284, 2133HW Hoofddorp
- Laadpaal ID 0394-11037: Twee parkeerplaatsen ten hoogte van de Stoholm 40, 2133KH Hoofddorp
- Laadpaal ID 0394-11038: Twee parkeerplaatsen ten hoogte van de Hanstholm 16, 2133KB Hoofddorp
- Laadpaal ID 0394-11040: Twee parkeerplaatsen ten hoogte van de Oksholm 79, 2133KR Hoofddorp
- Laadpaal ID 0394-11106: Twee parkeerplaatsen ten hoogte van de Juf van Kempenstraat 55, 2132ZV Hoofddorp
- Laadpaal ID 0394-11107: Twee parkeerplaatsen ten hoogte van de Antje Breijerstraat 16, 2132ZT Hoofddorp
- Laadpaal ID 0394-11108: Twee parkeerplaatsen ten hoogte van de Concourslaan 13, 2132DH Hoofddorp
- Laadpaal ID 0394-11392: Twee parkeerplaatsen ten hoogte van de Aletta Jacobsdreef 8, 2135NA Hoofddorp
- Laadpaal ID 0394-11394: Twee parkeerplaatsen ten hoogte van de Rosa Spierstraat 137, 2135TS Hoofddorp
- Laadpaal ID 0394-11395: Twee parkeerplaatsen ten hoogte van de Betsy Perkstraat 42, 2135HP Hoofddorp
- Laadpaal ID 0394-11396: Twee parkeerplaatsen ten hoogte van de Betsy Perkstraat 1, 2135HM Hoofddorp
- Laadpaal ID 0394-11399: Twee parkeerplaatsen ten hoogte van de Schweitzerstraat 136, 2131RJ Hoofddorp
- Laadpaal ID 0394-11456: Twee parkeerplaatsen ten hoogte van de Lemenburg 59, 2135DV Hoofddorp
- Laadpaal ID 0394-11477: Twee parkeerplaatsen ten hoogte van de Frankenburgsingel 20, 2135EJ Hoofddorp
- Laadpaal ID 0394-11523: Twee parkeerplaatsen ten hoogte van de Klaterbos 36, 2134JE Hoofddorp
- Laadpaal ID 0394-11528: Twee parkeerplaatsen ten hoogte van de Fortius 20, 2134DK Hoofddorp
- Laadpaal ID 0394-11529: Twee parkeerplaatsen ten hoogte van de Marathonstraat 47, 2134CC Hoofddorp
- Laadpaal ID 0394-11530: Twee parkeerplaatsen ten hoogte van de Birkholm 141, 2133CC Hoofddorp
- Laadpaal ID 0394-11771: Twee parkeerplaatsen ten hoogte van de Zandkreek 5, 2134WJ Hoofddorp
- Laadpaal ID 0394-12840: Twee parkeerplaatsen ten hoogte van de Graan voor Visch 15501, 2132EN Hoofddorp
- Laadpaal ID 0394-12841: Twee parkeerplaatsen ten hoogte van de Graan voor Visch 15218, 2132EG Hoofddorp

- Laadpaal ID 0394-12842: Twee parkeerplaatsen ten hoogte van de Boslaan 7, 2132RJ Hoofddorp
- Laadpaal ID 0394-12843: Twee parkeerplaatsen ten hoogte van de Kruisweg 612, 2132DR Hoofddorp
- Laadpaal ID 0394-12849: Twee parkeerplaatsen ten hoogte van de Blankenstraat 171, 2132RW Hoofddorp
- Laadpaal ID 0394-12850: Twee parkeerplaatsen ten hoogte van de Blankenstraat 4, 2132RX Hoofddorp
- Laadpaal ID 0394-12851: Twee parkeerplaatsen ten hoogte van de Verisstraat 129, 2132PC Hoofddorp
- Laadpaal ID 0394-12852: Twee parkeerplaatsen ten hoogte van de Verisstraat 73, 2132PB Hoofddorp
- Laadpaal ID 0394-12853: Twee parkeerplaatsen ten hoogte van de Meermanstraat 26, 2132PR Hoofddorp
- Laadpaal ID 0394-12861: Twee parkeerplaatsen ten hoogte van de Engelsholm 33, 2133AC Hoofddorp
- Laadpaal ID 0394-7883: Twee parkeerplaatsen ten hoogte van de Tolheksbos 2, 2134GA Hoofddorp
- Laadpaal ID 0394-7893: Twee parkeerplaatsen ten hoogte van de Draverslaan 35, 2132BR Hoofddorp
- Laadpaal ID 0394-10881: Twee parkeerplaatsen ten hoogte van de Zalkerbos 1, 2134EL Hoofddorp
- Laadpaal ID 0394-11807: Twee parkeerplaatsen ten hoogte van de Femina Mullerstraat 301, 2135ML Hoofddorp
- Laadpaal ID 0394-13473: Twee parkeerplaatsen ten hoogte van de Laan van Tudor 221, 2135WD Hoofddorp

Bijlage 2

Locaties op detailniveau


Laadpaal ID 0394-10556: Graan voor Visch 19364, 2132WE Hoofddorp

Coördinaten: 4.690200715988652, 52.29806835816984




Laadpaal ID 0394-10558: Graan voor Visch 15254, 2132EC Hoofddorp

Coördinaten: 4.69398504494967, 52.29268469471111




Laadpaal ID 0394-10559: Graan voor Visch 14707, 2132VC Hoofddorp

Coördinaten: 4.693960258190202, 52.29415912205707





Laadpaal ID 0394-10560: Graan voor Visch 15910, 2132ET Hoofddorp

Coördinaten: 4.693011771333403, 52.29317273485083




Laadpaal ID 0394-10563: Graan voor Visch 15417, 2132EG Hoofddorp

Coördinaten: 4.689137983330738, 52.29449499652557




Laadpaal ID 0394-10568: Graan voor Visch 18117, 2132GT Hoofddorp

Coördinaten: 4.689990245521642, 52.29704597234141




Laadpaal ID 0394-10570: Graan voor Visch 18108, 2132GT Hoofddorp

Coördinaten: 4.689129007352108, 52.29762229067464




Laadpaal ID 0394-10571: Graan voor Visch 16243, 2132XL Hoofddorp

Coördinaten: 4.687599897177051, 52.29543725435039




Laadpaal ID 0394-10572: Graan voor Visch 16201, 2132XK Hoofddorp

Coördinaten: 4.686720343373963, 52.295091634806056




Laadpaal ID 0394-10573: Graan voor Visch 16625, 2132XS Hoofddorp

Coördinaten: 4.685207059977074, 52.29599642505036




Laadpaal ID 0394-10581: Gemaalhof 53, 2132RP Hoofddorp

Coördinaten: 4.706055273573014, 52.298492169451094




Laadpaal ID 0394-10583: Kalorama 72, 2132RB Hoofddorp

Coördinaten: 4.707216813958695, 52.298414854677134



Laadpaal ID 0394-10587: Verisstraat 33, 2132PA Hoofddorp

Coördinaten: 4.709720204916067, 52.300542434445866



Laadpaal ID 0394-10593: Daunisstraat 13, 2132PT Hoofddorp

Coördinaten: 4.7111360509285305, 52.30351108889184




Laadpaal ID 0394-10595: Meermanstraat 31, 2132PN Hoofddorp

Coördinaten: 4.7128049290832905, 52.30357724290184



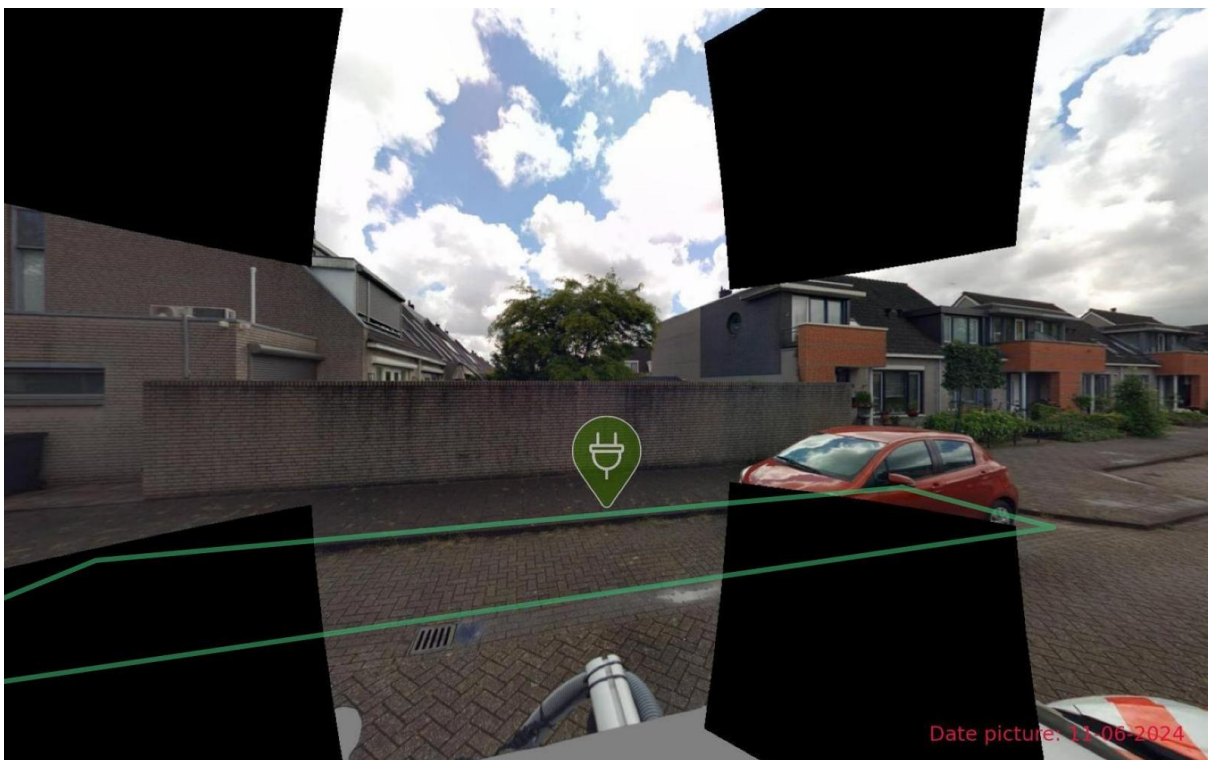

Laadpaal ID 0394-10598: Meermanstraat 65, 2132PP Hoofddorp

Coördinaten: 4.71218218880793, 52.30438029371163




Laadpaal ID 0394-10599: Jacob Obrechtlaan 39, 2132KT Hoofddorp

Coördinaten: 4.707612838456754, 52.30627636754883




Laadpaal ID 0394-10601: Hendrik Andriessenlaan 2, 2132KH Hoofddorp

Coördinaten: 4.709728962948304, 52.30427364135005




Laadpaal ID 0394-10602: Koning Willem I Laan 146, 2132RG Hoofddorp

Coördinaten: 4.707504002824777, 52.30275909221646




Laadpaal ID 0394-10603: Boslaan 81, 2132RL Hoofddorp

Coördinaten: 4.706592014686606, 52.30261642653451




Laadpaal ID 0394-10605: Van Den Berghlaan 213, 2132AE Hoofddorp

Coördinaten: 4.704090914208081, 52.3034619107151




Laadpaal ID 0394-10608: Van Den Berghlaan 453, 2132AM Hoofddorp

Coördinaten: 4.701910445081552, 52.30536207458837




Laadpaal ID 0394-10610: Ewijkplantsoen 1, 2132SJ Hoofddorp

Coördinaten: 4.700260906641859, 52.302815815639235




Laadpaal ID 0394-10611: Ewijkstraat 9, 2132SJ Hoofddorp

Coördinaten: 4.701214398757969, 52.302888638116286




Laadpaal ID 0394-10612: Ewijkstraat 7, 2132SJ Hoofddorp

Coördinaten: 4.701164916926217, 52.30285366792265



Laadpaal ID 0394-10614: Wieger Bruinlaan 58, 2132AX Hoofddorp

Coördinaten: 4.701177982130645, 52.306925548946026



Laadpaal ID 0394-10617: Dokter Bolkesteinstraat 42, 2132JT Hoofddorp

Coördinaten: 4.697876069093411, 52.3066410

67218834





Laadpaal ID 0394-10618: Graan voor Visch 16637, 2132XS Hoofddorp

Coördinaten: 4.684747403793438, 52.29655697000641




Laadpaal ID 0394-10619: Graan voor Visch 18501, 2132GV Hoofddorp

Coördinaten: 4.687282126180094, 52.29710470449328





Laadpaal ID 0394-10621: Graan voor Visch 18926, 2132GE Hoofddorp

Coördinaten: 4.686142437839095, 52.29876317336206



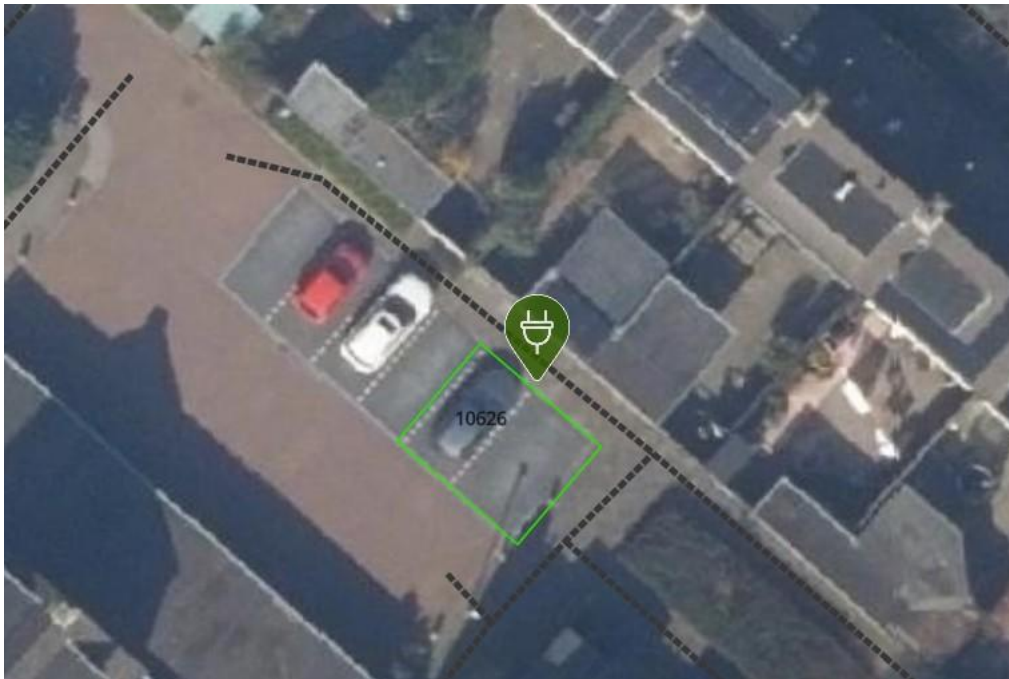
Laadpaal ID 0394-10622: Graan voor Visch 17607, 2132ZM Hoofddorp

Coördinaten: 4.684938073045998, 52.29788487810188




Laadpaal ID 0394-10626: Graan voor Visch 18031, 2132GB Hoofddorp

Coördinaten: 4.687514879907042, 52.298502488444626




Laadpaal ID 0394-10627: Graan voor Visch 18603, 2132GK Hoofddorp

Coördinaten: 4.6869128248888785, 52.29890037753748




Laadpaal ID 0394-10628: Graan voor Visch 18711, 2132GG Hoofddorp

Coördinaten: 4.68548961688208, 52.29963318506418




Laadpaal ID 0394-10630: Sjef van Kalmthoutstraat 68, 2132ZS Hoofddorp

Coördinaten: 4.6890364550372965, 52.30053853960513




Laadpaal ID 0394-10634: Hof Van Pampus 243, 2134AE Hoofddorp

Coördinaten: 4.627504243176958, 52.30388464021587




Laadpaal ID 0394-10638: Manteling 39, 2134VN Hoofddorp

Coördinaten: 4.628519577217276, 52.304791311090355




Laadpaal ID 0394-10641: Thijs Ouwerkerkstraat 18, 2132ZW Hoofddorp

Coördinaten: 4.6908030302367365, 52.301739609011776




Laadpaal ID 0394-10642: Westhove 116, 2134VP Hoofddorp

Coördinaten: 4.626936526526748, 52.307808186868385




Laadpaal ID 0394-10645: Westhove 74, 2134VP Hoofddorp

Coördinaten: 4.625193451997518, 52.30655678625919




Laadpaal ID 0394-10647: Concourslaan 27, 2132DH Hoofddorp

Coördinaten: 4.692656269874419, 52.30350091807256




Laadpaal ID 0394-10654: Duinbeek 1, 2134VT Hoofddorp

Coördinaten: 4.630684478420193, 52.30613250766757



Laadpaal ID 0394-10655: Wijtvliet 10, 2134WD Hoofddorp

Coördinaten: 4.632582522364231, 52.30753174719956





Laadpaal ID 0394-10658: Mosselplaat 52, 2134WG Hoofddorp

Coördinaten: 4.634927995629795, 52.30881243334409




Laadpaal ID 0394-10665: C.J. Kieviethof 4, 2131BL Hoofddorp

Coördinaten: 4.6872581057702405, 52.30464769410747




Laadpaal ID 0394-10672: Kruisweg 1007, 2131CR Hoofddorp

Coördinaten: 4.692533059755817, 52.30594785438339



Laadpaal ID 0394-10674: Oosterschelde 64, 2134WL Hoofddorp

Coördinaten: 4.632853904355471, 52.30969221724621




Laadpaal ID 0394-10677: Schelphoek 58, 2134WR Hoofddorp

Coördinaten: 4.635451589858093, 52.310639311727954




Laadpaal ID 0394-10678: Schelphoek 27, 2134WR Hoofddorp

Coördinaten: 4.635339876435637, 52.310705193857274



Laadpaal ID 0394-10679: Schelphoek 75, 2134WR Hoofddorp

Coördinaten: 4.63332990228426, 52.3120745367014





Laadpaal ID 0394-10680: Moermond 60, 2134WV Hoofddorp

Coördinaten: 4.634808456171697, 52.312074748790735




Laadpaal ID 0394-10682: Haringvliet 50, 2134XB Hoofddorp

Coördinaten: 4.640051053481159, 52.31250131202657




Laadpaal ID 0394-10687: Noorddijk 34, 2134XD Hoofddorp

Coördinaten: 4.637886445563964, 52.313967706432095




Laadpaal ID 0394-10688: Noorddijk 34, 2134XD Hoofddorp

Coördinaten: 4.637833673332324, 52.313992550822775




Laadpaal ID 0394-10690: Steenenbaak 2, 2134XG Hoofddorp

Coördinaten: 4.641138568610842, 52.3136032550679




Laadpaal ID 0394-10692: Haringvliet 66, 2134XB Hoofddorp

Coördinaten: 4.640539800431668, 52.313929193646516




Laadpaal ID 0394-10695: Kranenhout 1, 2134XC Hoofddorp

Coördinaten: 4.637999132562442, 52.315278528963006




Laadpaal ID 0394-10696: De Slufter 142, 2134XK Hoofddorp

Coördinaten: 4.639007649469221, 52.315926128391396




Laadpaal ID 0394-10698: Beemsterstraat 15, 2131AN Hoofddorp

Coördinaten: 4.694731631627548, 52.30948880592547




Laadpaal ID 0394-10699: Schermerstraat 11, 2131ZK Hoofddorp

Coördinaten: 4.693410671654448, 52.30873653004468




Laadpaal ID 0394-10700: Hoofdweg Oostzijde 606, 2132MJ Hoofddorp

Coördinaten: 4.698795799982719, 52.30931367218906




Laadpaal ID 0394-10703: Beemsterstraat 58, 2131ZC Hoofddorp

Coördinaten: 4.693150657561546, 52.31034309520308



Laadpaal ID 0394-10706: Daalmeerstraat 6, 2131HC Hoofddorp

Coördinaten: 4.6956388861578375, 52.31383026750214




Laadpaal ID 0394-10707: Daalmeerstraat 26, 2131HC Hoofddorp

Coördinaten: 4.694090241066249, 52.31466363490253




Laadpaal ID 0394-10712: Vliehors 88, 2134XN Hoofddorp

Coördinaten: 4.64141179242975, 52.31663994356478




Laadpaal ID 0394-10714: Vliehors 106, 2134XN Hoofddorp

Coördinaten: 4.640390117238383, 52.31718194011577




Laadpaal ID 0394-10715: Vliehors 64, 2134XN Hoofddorp

Coördinaten: 4.642799449541201, 52.31580801383828




Laadpaal ID 0394-10716: Vliehors 64, 2134XN Hoofddorp

Coördinaten: 4.642752441720489, 52.315765700328285




Laadpaal ID 0394-10717: Vuurboetsduin 37, 2134XP Hoofddorp

Coördinaten: 4.645332272071585, 52.316192604220504




Laadpaal ID 0394-10718: Vuurboetsduin 65, 2134XP Hoofddorp

Coördinaten: 4.6439589736788776, 52.31693616180925




Laadpaal ID 0394-10720: Vuurboetsduin 79, 2134XP Hoofddorp

Coördinaten: 4.643219205811107, 52.31733889627364




Laadpaal ID 0394-10721: Vuurboetsduin 107, 2134XP Hoofddorp

Coördinaten: 4.641745602999407, 52.318131661278784




Laadpaal ID 0394-10722: Noordvaarder 34, 2134XZ Hoofddorp

Coördinaten: 4.64425666607309, 52.31854831061477



Laadpaal ID 0394-10723: Noordvaarder 36, 2134XZ Hoofddorp

Coördinaten: 4.64430860703709, 52.318517549319324




Laadpaal ID 0394-10724: Femina Mullerstraat 83, 2135MG Hoofddorp

Coördinaten: 4.673539887699235, 52.29633714718213




Laadpaal ID 0394-10725: Koegelwieck 35, 2134XX Hoofddorp

Coördinaten: 4.645587657642153, 52.317839249318155




Laadpaal ID 0394-10726: Koegelwieck 35, 2134XX Hoofddorp

Coördinaten: 4.645656886340902, 52.31780650963509




Laadpaal ID 0394-10728: Roosduinen 59, 2134ZA Hoofddorp

Coördinaten: 4.646524936400084, 52.31873354527909




Laadpaal ID 0394-10729: Etta Palmstraat 2, 2135LE Hoofddorp

Coördinaten: 4.675519256280211, 52.29681743843861





Laadpaal ID 0394-10731: Boschplaat 156, 2134XW Hoofddorp

Coördinaten: 4.64348384772012, 52.31958755426842




Laadpaal ID 0394-10734: Het Oerd 73, 2134ZE Hoofddorp

Coördinaten: 4.64639136287326, 52.319878106745506





Laadpaal ID 0394-10735: Femina Mullerstraat 51, 2135MG Hoofddorp

Coördinaten: 4.6727396517015904, 52.29534842495437




Laadpaal ID 0394-10737: Roosduinen 1, 2134ZA Hoofddorp

Coördinaten: 4.648201236918595, 52.3183686513793




Laadpaal ID 0394-10739: De Vleyen 12, 2134ZD Hoofddorp

Coördinaten: 4.649172984740574, 52.31870365632889




Laadpaal ID 0394-10742: Femina Mullerstraat 2, 2135MR Hoofddorp

Coördinaten: 4.6722016026651545, 52.29564247420359




Laadpaal ID 0394-10743: Elisa van Calcarstraat 74, 2135LS Hoofddorp

Coördinaten: 4.6748737031350345, 52.29442471058837




Laadpaal ID 0394-10750: Kobbeduinen 16, 2134ZM Hoofddorp

Coördinaten: 4.648934939065327, 52.320879229368245




Laadpaal ID 0394-10752: Het Rif 32, 2134ZN Hoofddorp

Coördinaten: 4.647695777371581, 52.32154628374116



Laadpaal ID 0394-10753: Het Rif 32, 2134ZN Hoofddorp

Coördinaten: 4.647621939446282, 52.32158686569409



Laadpaal ID 0394-10754: Waddenweg 151, 2134XL Hoofddorp

Coördinaten: 4.653075390581279, 52.31988533611596





Laadpaal ID 0394-10755: Waddenweg 143, 2134XL Hoofddorp

Coördinaten: 4.652753286418147, 52.3196601661858




Laadpaal ID 0394-10756: Simonszand 114, 2134ZZ Hoofddorp

Coördinaten: 4.648894383127924, 52.32239132939685




Laadpaal ID 0394-10760: Schildgronden 98, 2134ZW Hoofddorp

Coördinaten: 4.651889800946805, 52.321449658280216




Laadpaal ID 0394-10761: Schildgronden 98, 2134ZW Hoofddorp

Coördinaten: 4.651836873166019, 52.321477660092626




Laadpaal ID 0394-10762: Schildgronden 52, 2134ZW Hoofddorp

Coördinaten: 4.6525266574985835, 52.32204474018124




Laadpaal ID 0394-10778: Pater Damiaanstraat 1, 2131EG Hoofddorp

Coördinaten: 4.678812546329965, 52.298476079592206





Laadpaal ID 0394-10779: Pater Damiaanstraat 85, 2131EJ Hoofddorp

Coördinaten: 4.680105832687644, 52.2997167385204




Laadpaal ID 0394-10780: Wallenbergstraat 74, 2131TX Hoofddorp

Coördinaten: 4.683530446617681, 52.30036161804762




Laadpaal ID 0394-10781: Eigenhuisstraat 30, 2131WX Hoofddorp

Coördinaten: 4.686008482130973, 52.30664157004597




Laadpaal ID 0394-10782: Manegelaan 45, 2131XA Hoofddorp

Coördinaten: 4.691427608081028, 52.307930048589924




Laadpaal ID 0394-10784: Wormerstraat 4, 2131AX Hoofddorp

Coördinaten: 4.691445511279852, 52.311479270737635




Laadpaal ID 0394-10786: Watergraafsmeerstraat 2, 2131DC Hoofddorp

Coördinaten: 4.688945407144274, 52.31256135302982




Laadpaal ID 0394-10787: J.C. Beetslaan 149, 2131AK Hoofddorp

Coördinaten: 4.690207765973099, 52.31345710926681



Laadpaal ID 0394-10788: Broekermeerstraat 5, 2131AT Hoofddorp

Coördinaten: 4.693224545290406, 52.315184700523844




Laadpaal ID 0394-10789: Watergraafsmeerstraat 25, 2131DA Hoofddorp

Coördinaten: 4.68823151525055, 52.313238938051114




Laadpaal ID 0394-10790: Landleeuw 42, 2131HW Hoofddorp

Coördinaten: 4.685081367627561, 52.315885617476226



Laadpaal ID 0394-10792: Landleeuw 22, 2131HW Hoofddorp

Coördinaten: 4.683600610411958, 52.31471563163723




Laadpaal ID 0394-10795: Harriët Freezerstraat 13, 2135SH Hoofddorp

Coördinaten: 4.671651354013221, 52.2921789472272




Laadpaal ID 0394-10797: Rie Cramerplantsoen 55, 2135SE Hoofddorp

Coördinaten: 4.670655255380979, 52.29270473763543





Laadpaal ID 0394-10798: Prinses Catharina-Amaliaaan 38, 2135RE Hoofddorp

Coördinaten: 4.668616678351981, 52.29094549690143



Laadpaal ID 0394-10800: Koningin Maximalaan 2, 2135VG Hoofddorp

Coördinaten: 4.663957731212776, 52.29111410134854




Laadpaal ID 0394-10801: Koningin Maximalaan 83, 2133EA Hoofddorp

Coördinaten: 4.663530568718443, 52.292266057031156




Laadpaal ID 0394-10802: Nienke van Hichtumstraat 25, 2135RL Hoofddorp

Coördinaten: 4.667087494832828, 52.293670006144254




Laadpaal ID 0394-10806: Mary Zeldenruststraat 97, 2135JM Hoofddorp

Coördinaten: 4.670849232411257, 52.29808933564985




Laadpaal ID 0394-10811: Thomas Morelaan 59, 2135WC Hoofddorp

Coördinaten: 4.656558585834517, 52.2915380547073




Laadpaal ID 0394-10816: Ina Boudier-Bakkerdreef 46, 2135TA Hoofddorp

Coördinaten: 4.661042438149593, 52.295844050857625





Laadpaal ID 0394-10817: Catharina van Rennesstraat 1, 2135TG Hoofddorp

Coördinaten: 4.662570880523191, 52.294815537798655



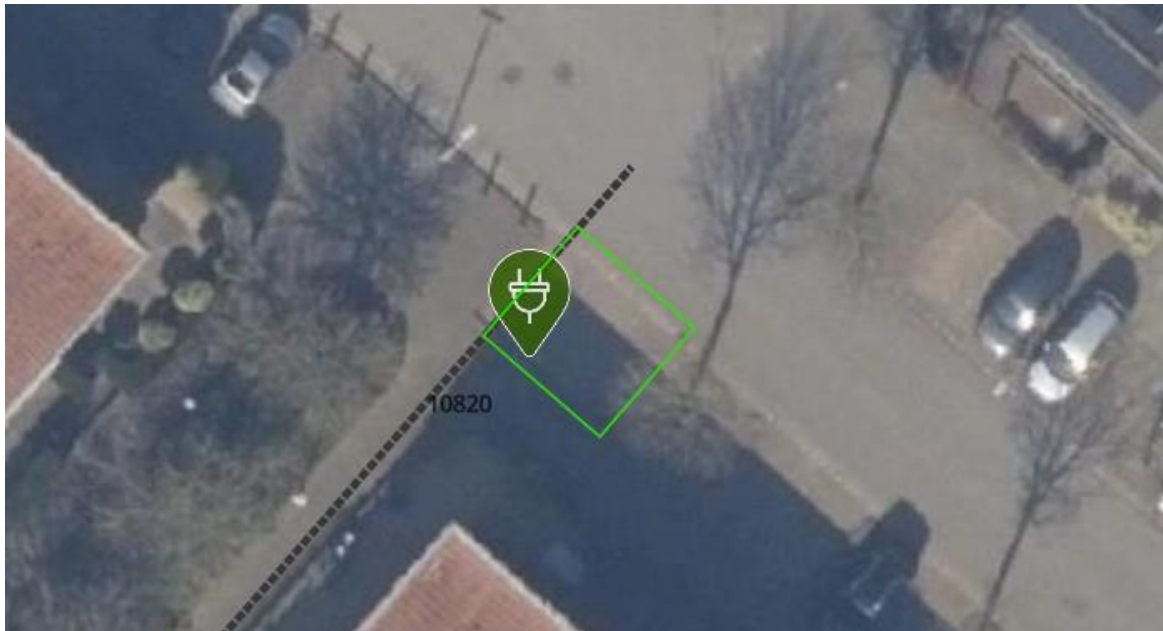
Laadpaal ID 0394-10819: Annie Mankes-Zernikestraat 43, 2135PL Hoofddorp

Coördinaten: 4.662052656970701, 52.29643444642042




Laadpaal ID 0394-10820: Maria Rutgerslaan 78, 2135PH Hoofddorp

Coördinaten: 4.663650314114932, 52.29711774487865




Laadpaal ID 0394-10821: Anna Blamanstraat 35, 2135PP Hoofddorp

Coördinaten: 4.665540487988238, 52.29583131331688




Laadpaal ID 0394-10822: Anna de Waalstraat 55, 2135NP Hoofddorp

Coördinaten: 4.663181851234242, 52.29834653028712




Laadpaal ID 0394-10823: Anna de Waalstraat 29, 2135NN Hoofddorp

Coördinaten: 4.66431263857794, 52.29773525977305




Laadpaal ID 0394-10824: Aletta Jacobsdreef 68, 2135NB Hoofddorp

Coördinaten: 4.6681725845702715, 52.297934748358045




Laadpaal ID 0394-10825: Betsy Perkstraat 2, 2135HN Hoofddorp

Coördinaten: 4.668671959540745, 52.298666102492746




Laadpaal ID 0394-10830: Hannie Schaftstraat 33, 2135KB Hoofddorp

Coördinaten: 4.673308758291455, 52.30002483833681




Laadpaal ID 0394-10832: Etty Hillesumplantsoen 105, 2135KL Hoofddorp

Coördinaten: 4.670836445107113, 52.2996156695493



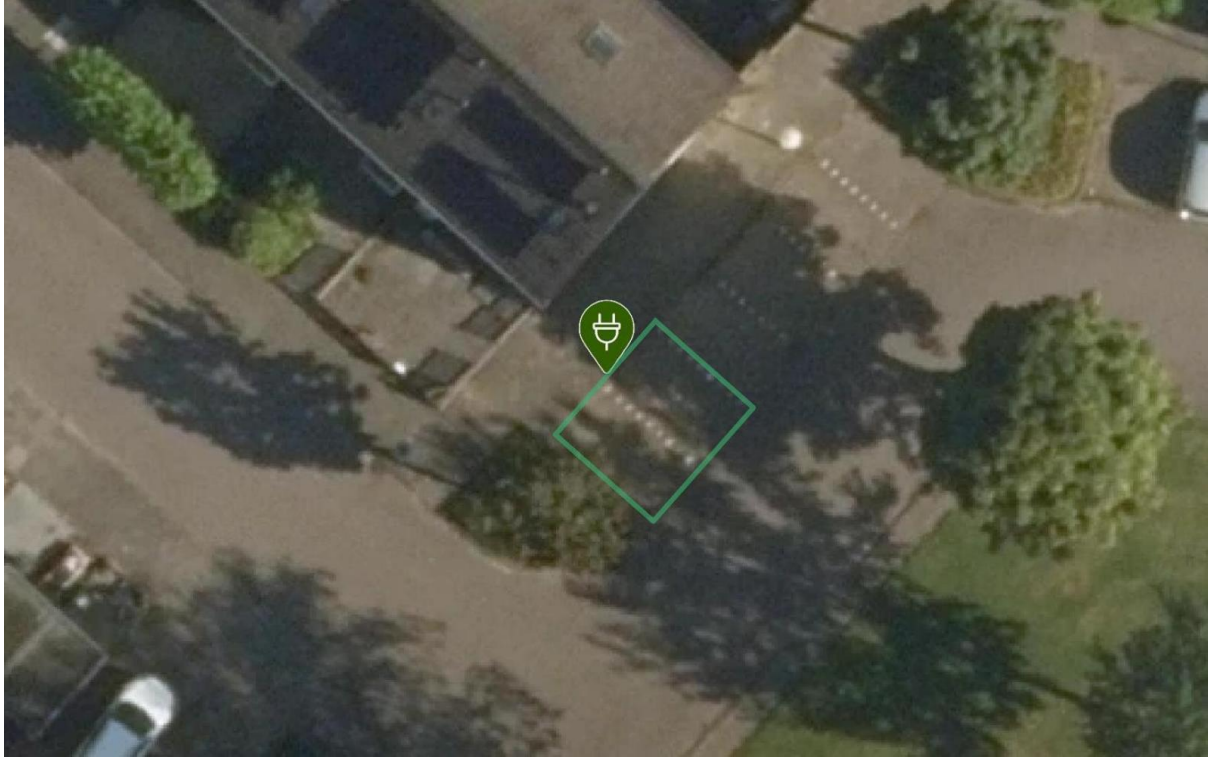
Laadpaal ID 0394-10833: Etty Hillesumplantsoen 43, 2135KK Hoofddorp

Coördinaten: 4.671612597348599, 52.30032839641672




Laadpaal ID 0394-10834: Hammarskjöldstraat 133, 2131VD Hoofddorp

Coördinaten: 4.677862735192946, 52.29969895384215




Laadpaal ID 0394-10835: Martin Luther Kingstraat 71, 2131TJ Hoofddorp

Coördinaten: 4.6798728557082825, 52.301355345333235




Laadpaal ID 0394-10838: Wilsonstraat 112, 2131PV Hoofddorp

Coördinaten: 4.683152808697685, 52.306282843238904




Laadpaal ID 0394-10839: Bernadottestraat 21, 2131SM Hoofddorp

Coördinaten: 4.677285946886002, 52.30374147869642




Laadpaal ID 0394-10842: Steve Bikostraat 55, 2131RZ Hoofddorp

Coördinaten: 4.68057536052342, 52.307573099592474




Laadpaal ID 0394-10843: Steve Bikostraat 27, 2131RX Hoofddorp

Coördinaten: 4.6807646379640175, 52.30719112793517




Laadpaal ID 0394-10844: Bertha von Suttnerstraat 77, 2131VX Hoofddorp

Coördinaten: 4.674546998837144, 52.30225696508123




Laadpaal ID 0394-10849: Schweitzerstraat 12, 2131RE Hoofddorp

Coördinaten: 4.679207200830405, 52.30814511080928




Laadpaal ID 0394-10852: Houtwijkerveld 133, 2131MN Hoofddorp

Coördinaten: 4.680376609646515, 52.31325284272657




Laadpaal ID 0394-10854: Manenburgdreef 157, 2135GW Hoofddorp

Coördinaten: 4.663745226541295, 52.300214699144675



Laadpaal ID 0394-10856: Klunderburg 35, 2135DB Hoofddorp

Coördinaten: 4.665118198593831, 52.3032723303823




Laadpaal ID 0394-10857: Lettenburg 86, 2135DH Hoofddorp

Coördinaten: 4.666042515577203, 52.30281782163058





Laadpaal ID 0394-10858: Nijenburg 49, 2135AL Hoofddorp

Coördinaten: 4.659999366566581, 52.300617466052046



Laadpaal ID 0394-10859: Polderburg 12, 2135AV Hoofddorp

Coördinaten: 4.659739285680104, 52.30015841940494




Laadpaal ID 0394-10860: Polderburg 22, 2135AV Hoofddorp

Coördinaten: 4.66107540733114, 52.29934873173423




Laadpaal ID 0394-10861: Polderburg 6, 2135AT Hoofddorp

Coördinaten: 4.658349148182623, 52.30070886423442



Laadpaal ID 0394-10862: Nijenburg 17, 2135AK Hoofddorp

Coördinaten: 4.658754657959662, 52.30134519947808




Laadpaal ID 0394-10863: Nijenburg 33, 2135AL Hoofddorp

Coördinaten: 4.659361843296324, 52.300977179246956





Laadpaal ID 0394-10864: Waddenweg 313, 2134XL Hoofddorp

Coördinaten: 4.657053923000092, 52.322825821095904



Laadpaal ID 0394-10866: Ravensbos 42, 2134TS Hoofddorp

Coördinaten: 4.660715783997318, 52.32085519525344



Laadpaal ID 0394-10867: Puttersbos 131, 2134TG Hoofddorp

Coördinaten: 4.660993838605322, 52.31950699314177





Laadpaal ID 0394-10868: Puttersbos 41, 2134TC Hoofddorp

Coördinaten: 4.658702102385291, 52.31972113984074





Laadpaal ID 0394-10872: Veldersbos 1, 2134GL Hoofddorp

Coördinaten: 4.651853212618931, 52.31683620571815





Laadpaal ID 0394-10873: Tolheksbos 45, 2134GG Hoofddorp

Coördinaten: 4.650497225405729, 52.31627104926443





Laadpaal ID 0394-10874: Vijverbos 16, 2134GS Hoofddorp

Coördinaten: 4.649951785098523, 52.31491154055135




Laadpaal ID 0394-10875: Vijverbos 59, 2134GP Hoofddorp

Coördinaten: 4.649952313358682, 52.315708263755226





Laadpaal ID 0394-10876: Vijverbos 32, 2134GS Hoofddorp

Coördinaten: 4.6492173048167444, 52.31472751470352



Laadpaal ID 0394-10879: Roosterbos 60, 2134EZ Hoofddorp

Coördinaten: 4.648546667976035, 52.31337236832567



Laadpaal ID 0394-10880: Willemsbos 75, 2134EB Hoofddorp

Coördinaten: 4.652564254079351, 52.312719509091465





Laadpaal ID 0394-10882: Wilbrinkbos 20, 2134HR Hoofddorp

Coördinaten: 4.653661701682552, 52.31547613704973



Laadpaal ID 0394-10884: Wallebos 154, 2134HZ Hoofddorp

Coördinaten: 4.65416974126336, 52.314822695155414





Laadpaal ID 0394-10885: Wallebos 14, 2134HD Hoofddorp

Coördinaten: 4.656453366365298, 52.31606991191114




Laadpaal ID 0394-10886: Liesbos 172, 2134SE Hoofddorp

Coördinaten: 4.6471339485915735, 52.31249284175729



Laadpaal ID 0394-10887: Zandbos 121, 2134DC Hoofddorp

Coördinaten: 4.64983770059996, 52.311480101846854




Laadpaal ID 0394-10888: Wallebos 1, 2134HA Hoofddorp

Coördinaten: 4.656112248866037, 52.31647445133649




Laadpaal ID 0394-10889: Liesbos 311, 2134SK Hoofddorp

Coördinaten: 4.653554613156359, 52.313121121562716




Laadpaal ID 0394-10890: Liesbos 43, 2134SG Hoofddorp

Coördinaten: 4.6557660381456, 52.31466105495247



Laadpaal ID 0394-10891: Puttersbos 95, 2134TE Hoofddorp

Coördinaten: 4.660118970334054, 52.31886261546259




Laadpaal ID 0394-10892: Padenbos 43, 2134TA Hoofddorp

Coördinaten: 4.659197122890646, 52.31823238498026




Laadpaal ID 0394-10893: Dassenbos 56, 2134RG Hoofddorp

Coördinaten: 4.663351885927881, 52.319690234204415





Laadpaal ID 0394-10894: Corversbos 144, 2134ML Hoofddorp

Coördinaten: 4.661426661678348, 52.31807630097251




Laadpaal ID 0394-10895: Albergerbos 57, 2134MP Hoofddorp

Coördinaten: 4.659638270072975, 52.31707246820346




Laadpaal ID 0394-10897: Lindholm 112, 2133CX Hoofddorp

Coördinaten: 4.669518328177389, 52.304663500207624




Laadpaal ID 0394-10898: Lindholm 147, 2133CR Hoofddorp

Coördinaten: 4.670156138041676, 52.30480860322896




Laadpaal ID 0394-10899: Lindholm 77, 2133CN Hoofddorp

Coördinaten: 4.668310302266605, 52.30467705211416



Laadpaal ID 0394-10900: Muiderbos 242, 2134SZ Hoofddorp

Coördinaten: 4.660353916420036, 52.31451478075681





Laadpaal ID 0394-10901: Assinkbos 87, 2134PH Hoofddorp

Coördinaten: 4.661688205554356, 52.31463855260455




Laadpaal ID 0394-10902: Lemenburg 59, 2135DV Hoofddorp

Coördinaten: 4.662754939607424, 52.3018586807037




Laadpaal ID 0394-10903: Assinkbos 103, 2134PJ Hoofddorp

Coördinaten: 4.662390643400784, 52.314686438520624





Laadpaal ID 0394-10906: Lemenburg 2, 2135DW Hoofddorp

Coördinaten: 4.661195187037066, 52.30311779991479




Laadpaal ID 0394-10908: Lunenburgdreef 22, 2135DN Hoofddorp

Coördinaten: 4.661015147223111, 52.3022780165974




Laadpaal ID 0394-10909: Assumburg 11, 2135EP Hoofddorp

Coördinaten: 4.664087773857574, 52.30431712512507




Laadpaal ID 0394-10914: Bervoetsbos 108, 2134PT Hoofddorp

Coördinaten: 4.664770263630459, 52.3158762634192




Laadpaal ID 0394-10915: Bervoetsbos 54, 2134PT Hoofddorp

Coördinaten: 4.664628058467599, 52.31654591113676




Laadpaal ID 0394-10916: Bunderbos 6, 2134RS Hoofddorp

Coördinaten: 4.664018084634279, 52.31786943000509




Laadpaal ID 0394-10920: Carolineburg 68, 2135CV Hoofddorp

Coördinaten: 4.659772406745077, 52.30624480815649




Laadpaal ID 0394-10921: Oksholm 255, 2133KW Hoofddorp

Coördinaten: 4.664374145307448, 52.31321489204683




Laadpaal ID 0394-10923: Cannenburg 38, 2135CG Hoofddorp

Coördinaten: 4.6600152802825505, 52.30765427302708




Laadpaal ID 0394-10924: Cannenburg 16, 2135CG Hoofddorp

Coördinaten: 4.660874699032348, 52.30716114586414




Laadpaal ID 0394-10925: Gravenbos 3, 2134LE Hoofddorp

Coördinaten: 4.658614691600718, 52.31216199610964




Laadpaal ID 0394-10926: Taniaburg 17, 2135BV Hoofddorp

Coördinaten: 4.656501270305398, 52.302518213846696




Laadpaal ID 0394-10927: Hardersbos 49, 2134KW Hoofddorp

Coördinaten: 4.657969085554328, 52.310672823582195




Laadpaal ID 0394-10928: Haddersbos 14, 2134KX Hoofddorp

Coördinaten: 4.659271638421984, 52.31040706694441




Laadpaal ID 0394-10929: Steinerbos 56, 2134JP Hoofddorp

Coördinaten: 4.650597877513945, 52.3100003479972




Laadpaal ID 0394-10930: Taniaburg 59, 2135BW Hoofddorp

Coördinaten: 4.655730957814768, 52.30231720944826




Laadpaal ID 0394-10931: Scholtensbos 39, 2134JL Hoofddorp

Coördinaten: 4.652324133379068, 52.31091803660394




Laadpaal ID 0394-10935: Kuinderbos 56, 2134KP Hoofddorp

Coördinaten: 4.654440411140598, 52.30821132416449





Laadpaal ID 0394-10936: Klaterbos 79, 2134JB Hoofddorp

Coördinaten: 4.655389675550225, 52.309428737232025




Laadpaal ID 0394-10939: Hunzebos 24, 2134KK Hoofddorp

Coördinaten: 4.657230553656774, 52.309942989639666




Laadpaal ID 0394-10942: Steinerbos 20, 2134JN Hoofddorp

Coördinaten: 4.651708494370183, 52.30939838865132




Laadpaal ID 0394-10943: Henri Didonweg 20, 2134DG Hoofddorp

Coördinaten: 4.649782759295931, 52.308862415800775



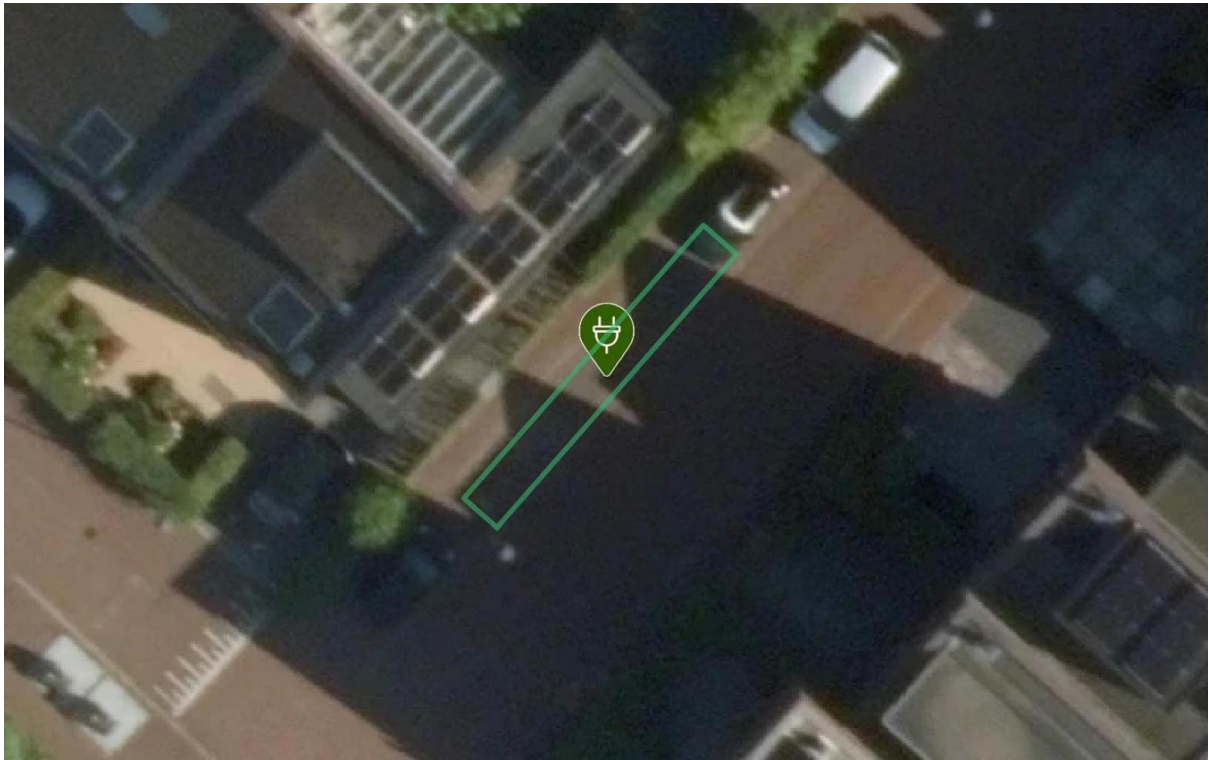
Laadpaal ID 0394-10947: Cannenburg 62, 2135CH Hoofddorp

Coördinaten: 4.6589669477314715, 52.3079344854425




Laadpaal ID 0394-10948: Fortius 13, 2134DK Hoofddorp

Coördinaten: 4.646297504984517, 52.30800327155475



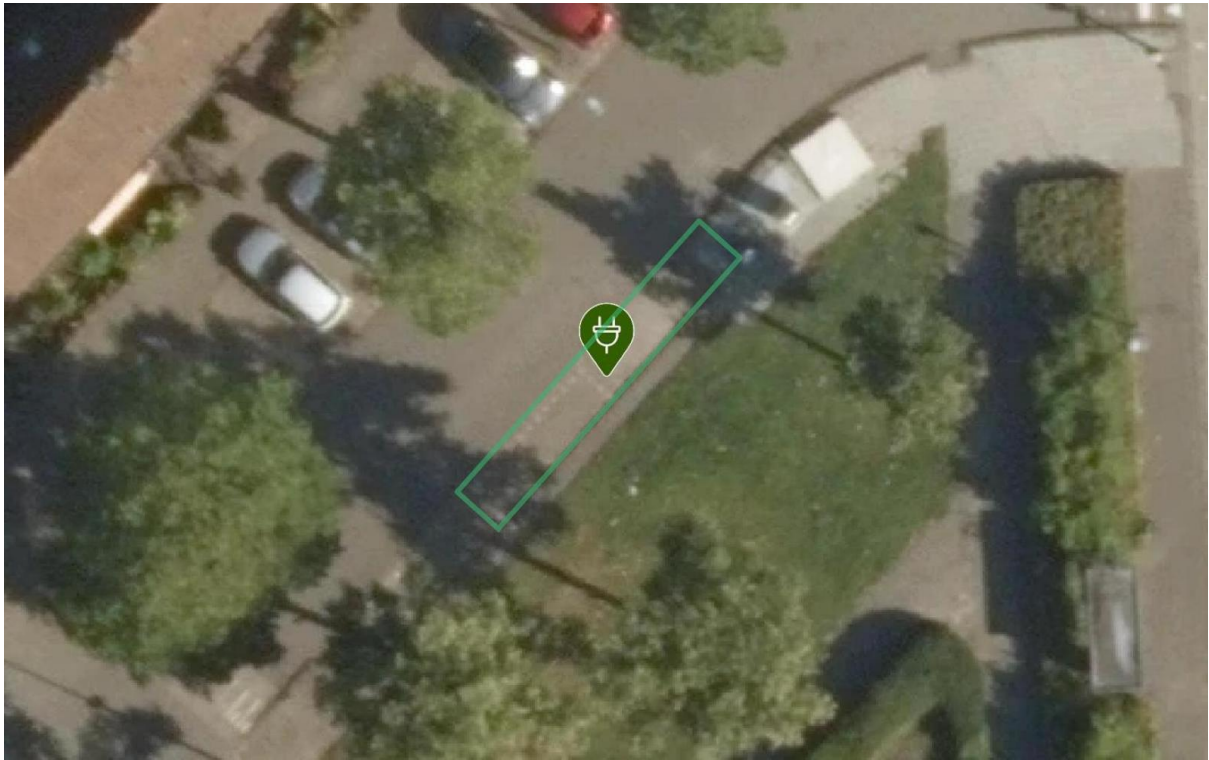
Laadpaal ID 0394-10951: Ard Schenkstraat 58, 2134CK Hoofddorp

Coördinaten: 4.643102266015745, 52.30795155237152




Laadpaal ID 0394-10952: Breeburgsingel 82, 2135CR Hoofddorp

Coördinaten: 4.658082825743435, 52.30715932042918




Laadpaal ID 0394-10953: IJweg 1142, 2133MH Hoofddorp

Coördinaten: 4.659983665933623, 52.309316551031884




Laadpaal ID 0394-10954: Sonderholm 16, 2133JE Hoofddorp

Coördinaten: 4.6637190712845324, 52.30802718269027




Laadpaal ID 0394-10955: Bep van Klaverenstraat 44, 2134CM Hoofddorp

Coördinaten: 4.641330974910915, 52.30990425831203



Laadpaal ID 0394-10957: Bep van Klaverenstraat 1, 2134CM Hoofddorp

Coördinaten: 4.639830507058548, 52.30864802964098




Laadpaal ID 0394-10958: Assumburg 100, 2135BA Hoofddorp

Coördinaten: 4.665377783545125, 52.3054251297508



Laadpaal ID 0394-10961: Anton Geesinkstraat 45, 2134CL Hoofddorp

Coördinaten: 4.641969669777382, 52.30949721985411




Laadpaal ID 0394-10963: Anton Geesinkstraat 74, 2134CL Hoofddorp

Coördinaten: 4.640944546596955, 52.30804443027685




Laadpaal ID 0394-10964: Lindholm 82, 2133CW Hoofddorp

Coördinaten: 4.668581881767523, 52.30527402348389




Laadpaal ID 0394-10966: Biesheuvelstraat 167, 2134LL Hoofddorp

Coördinaten: 4.6351518671575604, 52.30609209808287



Laadpaal ID 0394-10968: Lindholm 194, 2133CZ Hoofddorp

Coördinaten: 4.670562527790082, 52.30648300338538




Laadpaal ID 0394-10969: Lindholm 205, 2133CS Hoofddorp

Coördinaten: 4.671333367714453, 52.30575448574851



Laadpaal ID 0394-10970: Söderblomstraat 234, 2131GS Hoofddorp

Coördinaten: 4.673361244890486, 52.30538939076192




Laadpaal ID 0394-10972: Söderblomstraat 87a, 2131GP Hoofddorp

Coördinaten: 4.672051414800279, 52.3043347521002




Laadpaal ID 0394-10974: Verbeekstraat 19, 2134DX Hoofddorp

Coördinaten: 4.638080886327856, 52.30495051699984




Laadpaal ID 0394-10975: Söderblomstraat 267, 2131GJ Hoofddorp

Coördinaten: 4.674600560201213, 52.30488990634706




Laadpaal ID 0394-10976: Biesheuvelstraat 147, 2134LL Hoofddorp

Coördinaten: 4.634620958514432, 52.305726534970375



Laadpaal ID 0394-10977: Biesheuvelstraat 79, 2134LL Hoofddorp

Coördinaten: 4.6336559007456515, 52.30503951506407




Laadpaal ID 0394-10978: Biesheuvelstraat 19, 2134LZ Hoofddorp

Coördinaten: 4.631518184719738, 52.30353962697191



Laadpaal ID 0394-10979: Splinterstraat 6, 2134LX Hoofddorp

Coördinaten: 4.632165967583688, 52.303036710553954




Laadpaal ID 0394-10983: Paros 27, 2134AP Hoofddorp

Coördinaten: 4.637025978464635, 52.30245944872917




Laadpaal ID 0394-10985: Estafette 133, 2134BA Hoofddorp

Coördinaten: 4.647744483691923, 52.303196126633026





Laadpaal ID 0394-10986: Takkenburg 30, 2135BT Hoofddorp

Coördinaten: 4.655687360713614, 52.30369407181226




Laadpaal ID 0394-10989: Rustenburgpark 29, 2135GT Hoofddorp

Coördinaten: 4.657575517133836, 52.30334996326755



Laadpaal ID 0394-10990: Wittenburg 8, 2135BD Hoofddorp

Coördinaten: 4.652855308033338, 52.30322649424784



Laadpaal ID 0394-10991: Schuilenburg 20, 2135GL Hoofddorp

Coördinaten: 4.656755125455561, 52.305239754697766




Laadpaal ID 0394-10992: Carolineburg 53, 2135CV Hoofddorp

Coördinaten: 4.66064444302333, 52.30569148393977




Laadpaal ID 0394-10993: Bolivar 30, 2134BA Hoofddorp

Coördinaten: 4.6444914976579526, 52.30406477640551





Laadpaal ID 0394-10995: Hermitage 104, 2134AC Hoofddorp

Coördinaten: 4.641127105990279, 52.3022098933028





Laadpaal ID 0394-10996: Stanislas 16, 2134BN Hoofddorp

Coördinaten: 4.64255650133353, 52.301819483063014




Laadpaal ID 0394-10997: Stanislas 32, 2134BN Hoofddorp

Coördinaten: 4.643356441337687, 52.30148185558386




Laadpaal ID 0394-10998: Belvedere 22, 2134BS Hoofddorp

Coördinaten: 4.643228199006103, 52.300471994057006




Laadpaal ID 0394-10999: Obelisk 19, 2134BR Hoofddorp

Coördinaten: 4.641655987323247, 52.30022551425978




Laadpaal ID 0394-11001: Colonnade 35, 2134AJ Hoofddorp

Coördinaten: 4.638544724499866, 52.29972078456288



Laadpaal ID 0394-11002: Galleria 99, 2134AG Hoofddorp

Coördinaten: 4.636644454913437, 52.29999380020075




Laadpaal ID 0394-11003: Lakenhallen 32, 2134AH Hoofddorp

Coördinaten: 4.638363576827345, 52.29926264409707





Laadpaal ID 0394-11005: Acropolis 41, 2134BG Hoofddorp

Coördinaten: 4.640239855166357, 52.302477972501464




Laadpaal ID 0394-11006: Acropolis 73, 2134BG Hoofddorp

Coördinaten: 4.641872751307574, 52.30359800497055




Laadpaal ID 0394-11007: Fanny Blankers-Koenlaan 29f, 2134CT Hoofddorp

Coördinaten: 4.642927788783368, 52.30580995897816




Laadpaal ID 0394-11008: Clausholm 12, 2133BZ Hoofddorp

Coördinaten: 4.673480639404431, 52.30734493250361




Laadpaal ID 0394-11010: Schweitzerstraat 67, 2131RB Hoofddorp

Coördinaten: 4.67698494995625, 52.30816852275862





Laadpaal ID 0394-11013: Skagerrak 121, 2133DS Hoofddorp

Coördinaten: 4.672329669483474, 52.30942470468864




Laadpaal ID 0394-11014: Bandholm 73, 2133DJ Hoofddorp

Coördinaten: 4.67057036386052, 52.311050290003976




Laadpaal ID 0394-11015: Sonderholm 2, 2133JE Hoofddorp

Coördinaten: 4.663020612888573, 52.30839687559893




Laadpaal ID 0394-11017: Skagerrak 79, 2133DS Hoofddorp

Coördinaten: 4.67398510161641, 52.31027386155159



Laadpaal ID 0394-11018: Skagerrak 67, 2133DR Hoofddorp

Coördinaten: 4.674481045195876, 52.31061735144203




Laadpaal ID 0394-11019: Engelsholm 100, 2133AJ Hoofddorp

Coördinaten: 4.677436670997622, 52.31118201807297




Laadpaal ID 0394-11020: Rosenholm 54, 2133EM Hoofddorp

Coördinaten: 4.676217505916043, 52.30976461721619



Laadpaal ID 0394-11022: Bandholm 36a, 2133DK Hoofddorp

Coördinaten: 4.673087382396233, 52.31156793723423




Laadpaal ID 0394-11024: Sparresholm 99, 2133BK Hoofddorp

Coördinaten: 4.663723705787504, 52.31042796277251




Laadpaal ID 0394-11025: Sparresholm 219, 2133BN Hoofddorp

Coördinaten: 4.663089301328313, 52.31001897396203




Laadpaal ID 0394-11026: Egholm 34, 2133BB Hoofddorp

Coördinaten: 4.667406448825517, 52.310685956269026



Laadpaal ID 0394-11027: Egholm 158, 2133BD Hoofddorp

Coördinaten: 4.667285268652535, 52.311377874425744




Laadpaal ID 0394-11028: Sont 15, 2133HA Hoofddorp

Coördinaten: 4.668603077135543, 52.31191430278116




Laadpaal ID 0394-11029: Gudumholm 49, 2133HG Hoofddorp

Coördinaten: 4.66883590436953, 52.31296506694321





Laadpaal ID 0394-11030: Grote Belt 52, 2133GB Hoofddorp

Coördinaten: 4.669887046215081, 52.31431304462984




Laadpaal ID 0394-11031: Grote Belt 30, 2133GA Hoofddorp

Coördinaten: 4.670808838020861, 52.31374161543272




Laadpaal ID 0394-11032: Ulriksholm 1, 2133HX Hoofddorp

Coördinaten: 4.6718098359775695, 52.31405509910488





Laadpaal ID 0394-11033: Musholm 51, 2133HP Hoofddorp

Coördinaten: 4.673866955171462, 52.314853478685535



Laadpaal ID 0394-11035: Musholm 196, 2133HW Hoofddorp

Coördinaten: 4.6714833342212785, 52.315766928448284





Laadpaal ID 0394-11036: Musholm 284, 2133HW Hoofddorp

Coördinaten: 4.670274647274937, 52.31615834646885





Laadpaal ID 0394-11037: Stoholm 40, 2133KH Hoofddorp

Coördinaten: 4.668241893881088, 52.315045386266746




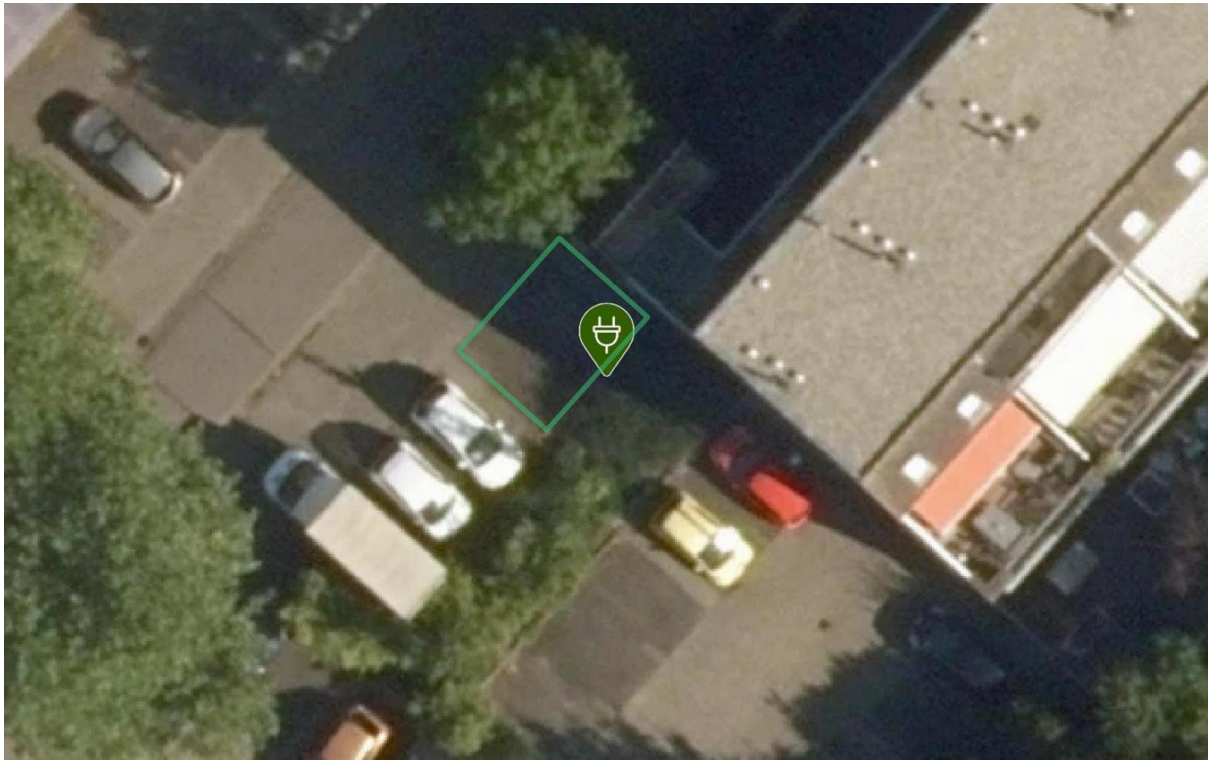
Laadpaal ID 0394-11038: Hanstholm 16, 2133KB Hoofddorp

Coördinaten: 4.669673741043084, 52.31496745154587




Laadpaal ID 0394-11040: Oksholm 79, 2133KR Hoofddorp

Coördinaten: 4.666206507965626, 52.31317507281284



Laadpaal ID 0394-11106: Juf van Kempenstraat 55, 2132ZV Hoofddorp

Coördinaten: 4.6914990923730215, 52.301359758653604




Laadpaal ID 0394-11107: Antje Breijerstraat 16, 2132ZT Hoofddorp

Coördinaten: 4.692208536986129, 52.300988230177154




Laadpaal ID 0394-11108: Concourslaan 13, 2132DH Hoofddorp

Coördinaten: 4.692004957168791, 52.303852404875215




Laadpaal ID 0394-11392: Aletta Jacobsdreef 8, 2135NA Hoofddorp

Coördinaten: 4.668283509269713, 52.29765248764704




Laadpaal ID 0394-11394: Rosa Spierstraat 137, 2135TS Hoofddorp

Coördinaten: 4.659218177843059, 52.295062756903064




Laadpaal ID 0394-11395: Betsy Perkstraat 42, 2135HP Hoofddorp

Coördinaten: 4.666942729853304, 52.299740671856654



Laadpaal ID 0394-11396: Betsy Perkstraat 1, 2135HM Hoofddorp

Coördinaten: 4.668957060316558, 52.298713370300675




Laadpaal ID 0394-11399: Schweitzerstraat 136, 2131RJ Hoofddorp

Coördinaten: 4.677668136918186, 52.30725045369232




Laadpaal ID 0394-11456: Lemenburg 59, 2135DV Hoofddorp

Coördinaten: 4.662917222092972, 52.30197431782739




Laadpaal ID 0394-11477: Frankenburgsingel 20, 2135EJ Hoofddorp

Coördinaten: 4.662113096413549, 52.3047226077297




Laadpaal ID 0394-11523: Klaterbos 36, 2134JE Hoofddorp

Coördinaten: 4.653481432248384, 52.31024159539663




Laadpaal ID 0394-11528: Fortius 20, 2134DK Hoofddorp

Coördinaten: 4.645331096223174, 52.30830190311582




Laadpaal ID 0394-11529: Marathonstraat 47, 2134CC Hoofddorp

Coördinaten: 4.647507672258911, 52.305718194102184



Laadpaal ID 0394-11530: Birkholm 141, 2133CC Hoofddorp

Coördinaten: 4.6682650117112985, 52.3079117627623



Laadpaal ID 0394-11771: Zandkreek 5, 2134WJ Hoofddorp

Coördinaten: 4.629421177485227, 52.3100186041041




Laadpaal ID 0394-12840: Graan voor Visch 15501, 2132EN Hoofddorp

Coördinaten: 4.689645804010638, 52.293554273746196




Laadpaal ID 0394-12841: Graan voor Visch 15218, 2132EG Hoofddorp

Coördinaten: 4.690831028525309, 52.29445040428229




Laadpaal ID 0394-12842: Boslaan 7, 2132RJ Hoofddorp

Coördinaten: 4.702268221723898, 52.299669758347875



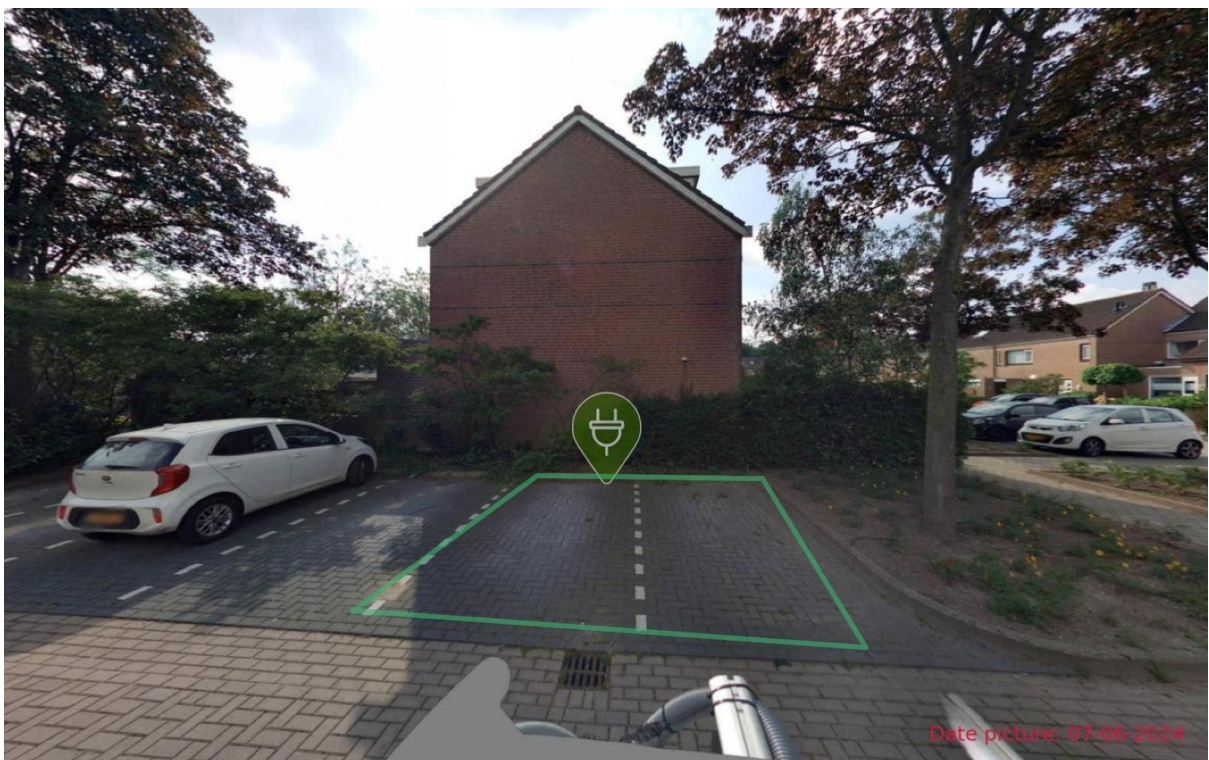

Laadpaal ID 0394-12843: Kruisweg 612, 2132DR Hoofddorp

Coördinaten: 4.6996812314055205, 52.301782349606356




Laadpaal ID 0394-12849: Blankenstraat 171, 2132RW Hoofddorp

Coördinaten: 4.7089448173185815, 52.30218153699548





Laadpaal ID 0394-12850: Blankenstraat 4, 2132RX Hoofddorp

Coördinaten: 4.70733882264733, 52.30099010348977




Laadpaal ID 0394-12851: Verisstraat 129, 2132PC Hoofddorp

Coördinaten: 4.711802085474034, 52.30281284032512





Laadpaal ID 0394-12852: Verisstraat 73, 2132PB Hoofddorp

Coördinaten: 4.7102951789491385, 52.301520524758786



Laadpaal ID 0394-12853: Meermanstraat 26, 2132PR Hoofddorp

Coördinaten: 4.7117908548283935, 52.30402634202906





Laadpaal ID 0394-12861: Engelsholm 33, 2133AC Hoofddorp

Coördinaten: 4.677863358339238, 52.312567926965755





Laadpaal ID 0394-7883: Tolheksbos 2, 2134GA Hoofddorp

Coördinaten: 4.653459689, 52.317475856



Laadpaal ID 0394-7893: Draverslaan 35, 2132BR Hoofddorp

Coördinaten: 4.697014275, 52.306038892




Laadpaal ID 0394-10881: Zalkerbos 1, 2134EL Hoofddorp

Coördinaten: 4.652804017, 52.314486944



Laadpaal ID 0394-11807: Femina Mullerstraat 301, 2135ML Hoofddorp

Coördinaten: 4.668243267, 52.295616533



Laadpaal ID 0394-13473: Laan van Tudor 221, 2135WD Hoofddorp

Coördinaten: 4.659511572, 52.291176821

