



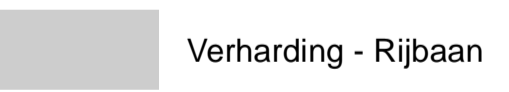


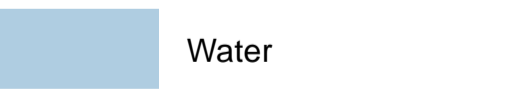




-  Grens kostenverhaalsgebied
-  Grens te wijzigen omgevingsplan
-  Uitgeefbaar - Energie gebonden bedrijvigheid
-  Uitgeefbaar - Functioneel bedrijvigheid
-  Uitgeefbaar - Zichtlocatie bedrijven B
-  Uitgeefbaar - Zichtlocatie bedrijven A
-  Verharding - Rijbaan
-  Fietspad
-  Verharding - Trottoir
-  Landschappelijke zone
-  Gras op talud en in berm
-  Water
-  Kavelontsluiting (indicatief)
-  Bovenwijkse voorzieningen

Aan de op deze tekening aangegeven meten kunnen geen rechten worden ontleend!



**Gemeente  
Schouwen-Duiveland**

Kostenverhaal Bedrijventerrein Zierikzee Zuidoost  
 Functiekaart



**Renswoude GIS**  
 Roodhuiskraan 1-3  
 5473 GJ Haeswijk-Dinther  
 Tel. 06-108 58 799  
 info@renswoudegis.nl  
 www.renswoudegis.nl

formaat:	A0 (84,1x118,88)	Blad 1	van 1
schaal:	1 : 1 600	datum	04 maart 2026
getekend	R. Renswoude	versie	001
gecontroleerd		projectnummer	25.0473.3051
vrijgegeven		code	
		registratienummer	26.0473.3051.KSTV-002