















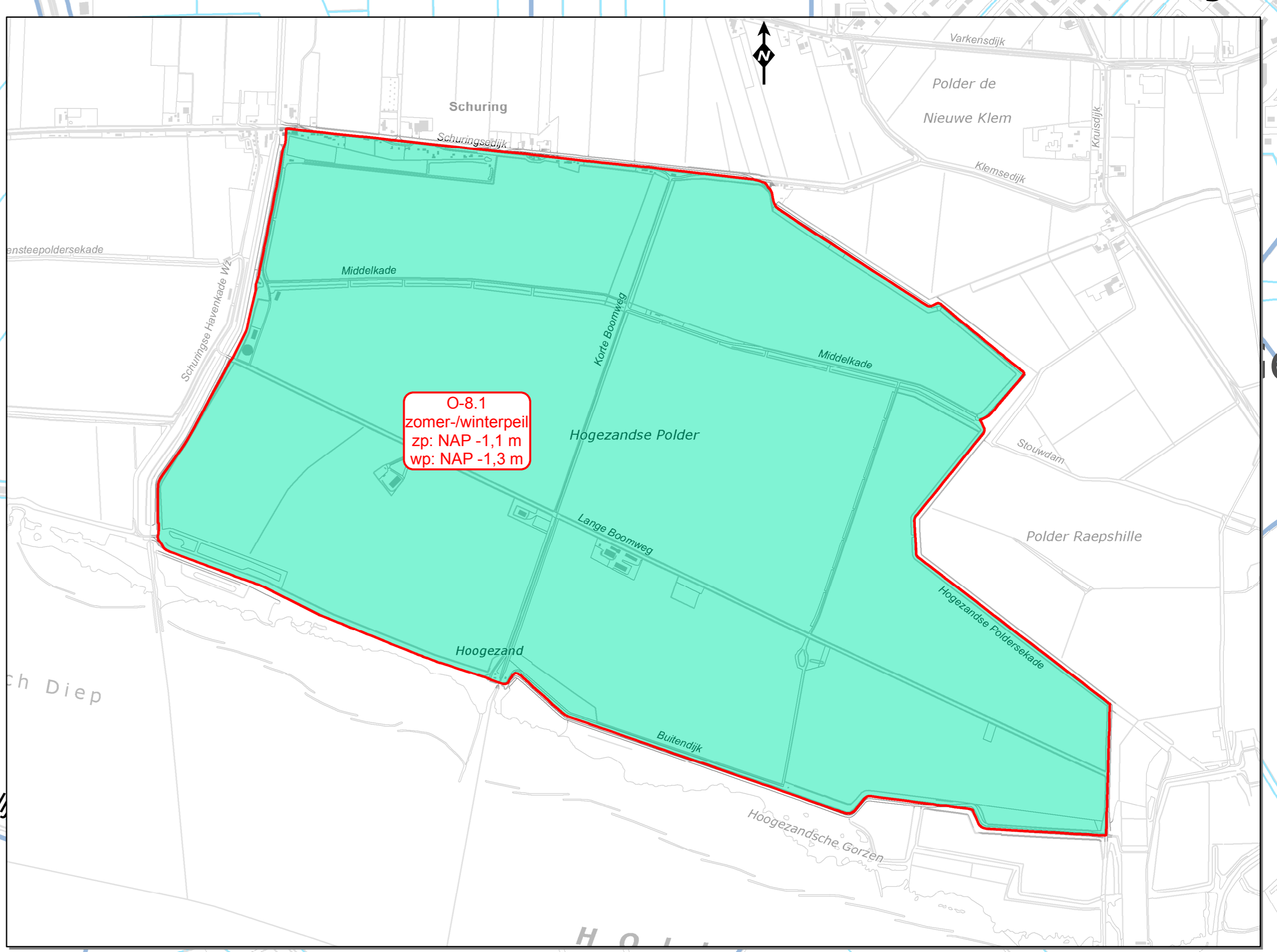
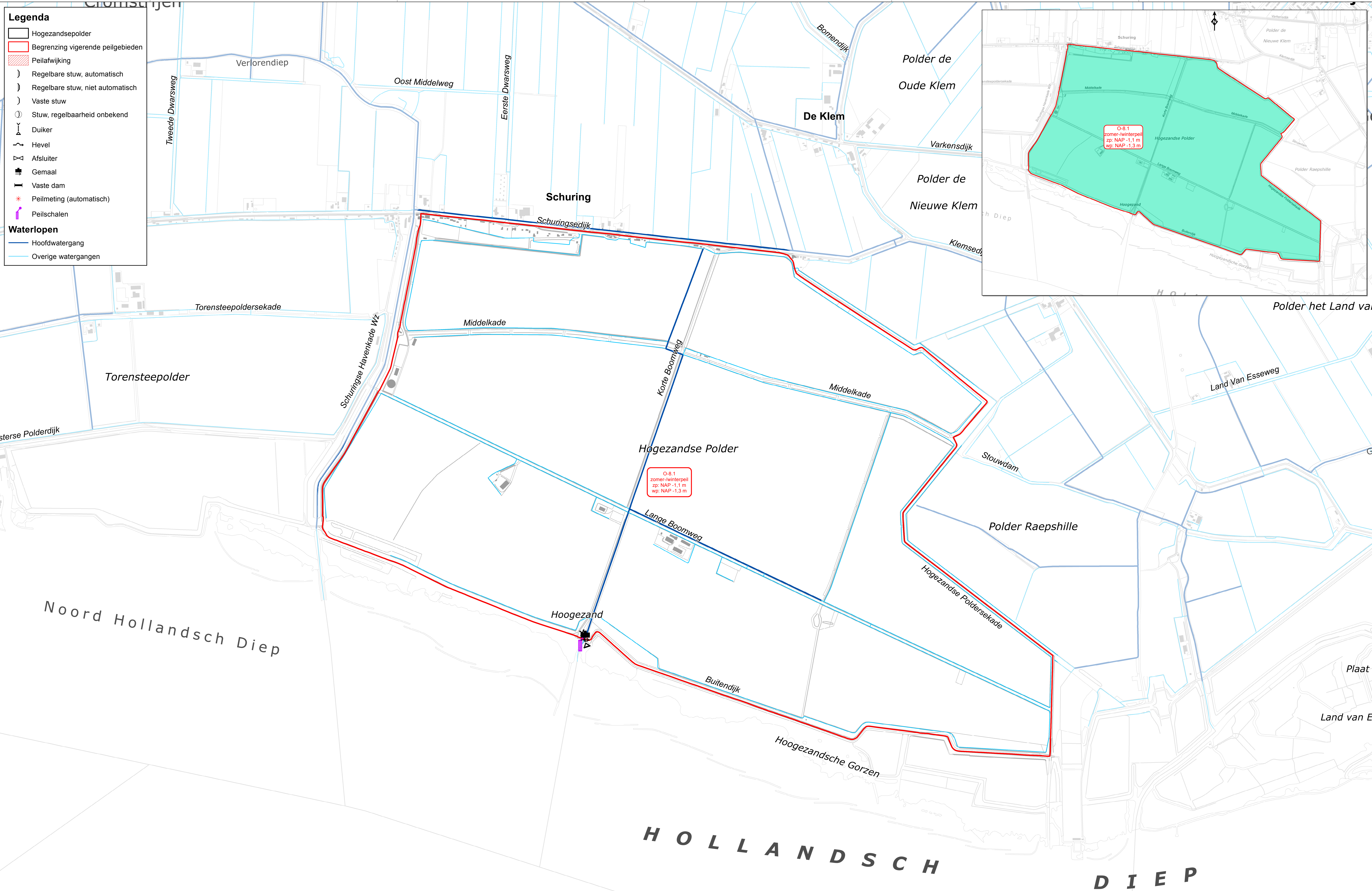


Legenda

-  Hogezeandsepolder
-  Begrenzing vigerende peilgebieden
-  Peilafwijking
-  Regelbare stuw, automatisch
-  Regelbare stuw, niet automatisch
-  Vaste stuw
-  Stuw, regelbaarheid onbekend
-  Duiker
-  Hevel
-  Afsluiter
-  Gemaal
-  Vaste dam
-  Peilmeting (automatisch)
-  Peilschalen

Waterlopen

-  Hoofdwatergang
-  Overige watergangen



Nieuwe waterstaatkundige situatie
 Hogezeandsepolder
 Hoeksche Waard

Versie : 01-09-2014	Formaat : A0
Schaal : 1 : 6.000	Behoort bij : Peilbesluit Hogezeandsepolder
Project : 1030000	Referentie : 14089G01_K09
Blad 1 van 1	Auteur : C. Kemperman

Hollandsche Waterwerken
 Postbus 100, Postbus 4103, 2960 GC, ROTTERDAM
 Tel: 088 - 074 30 01 / fax: 088 - 074 30 01 / www.hollandschewaterwerken.nl
 Hoogezandse poldergrond: Copyright © Kadaster, Apeldoorn