Legenda

Grondgebruik

- AK: Akkerbouw
- BBK: bebouwde kom
- BM: Boomgaard
- FT: Fruitteelt
- KA: Kassen
- LO: Loofbos
- NA: Natuur
- OV: Overig
- WE: Verharding
- WL: Weiland

- Meer dan 20 cm te nat
- te nat 10 cm tot 20 cm
- Te nat 0 cm tot 10 cm
- Voldoet
- Te droog 0 cm tot 10 cm
- Te droog 10 tot 20 cm
- Meer dan 20 cm te droog

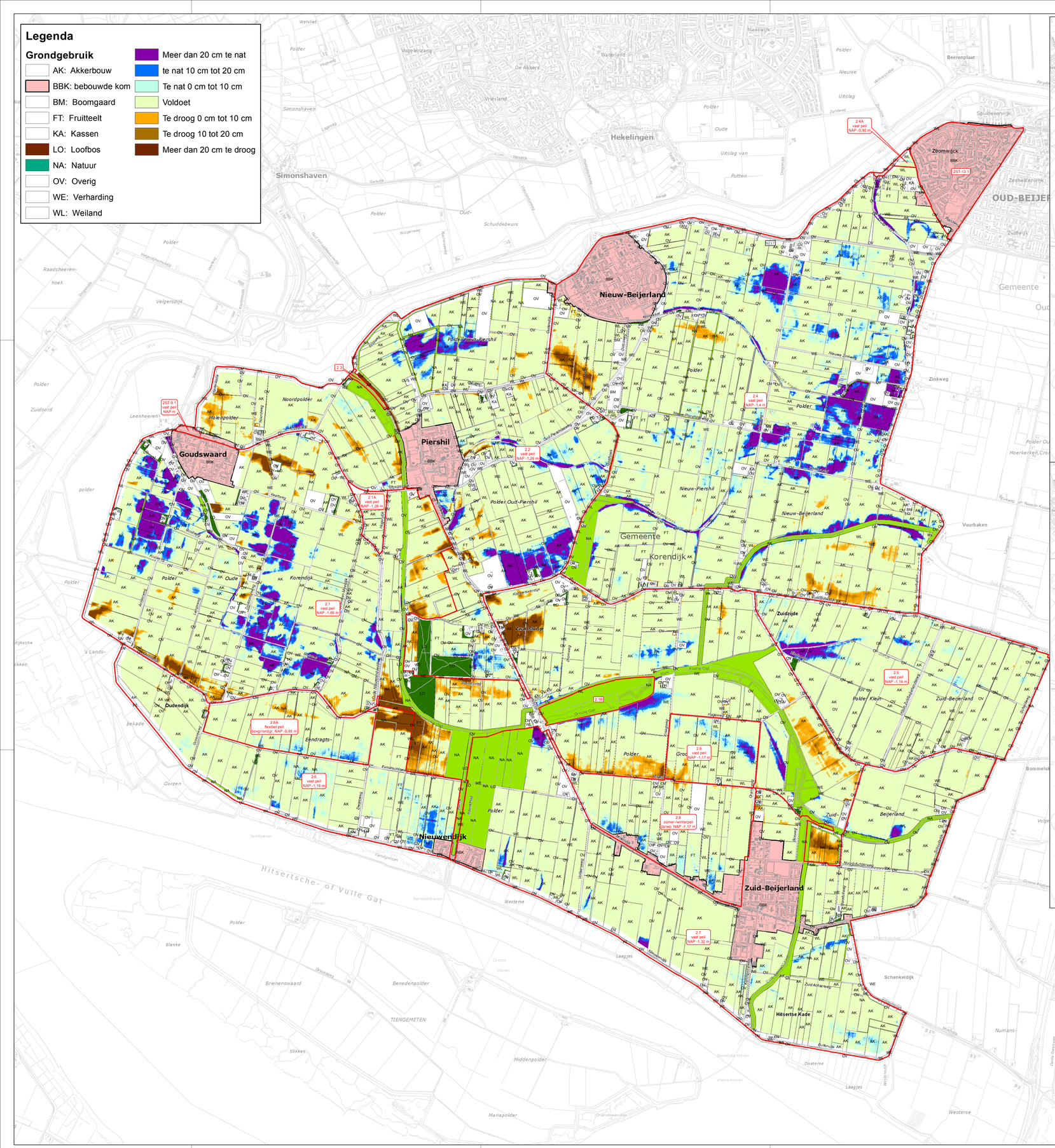

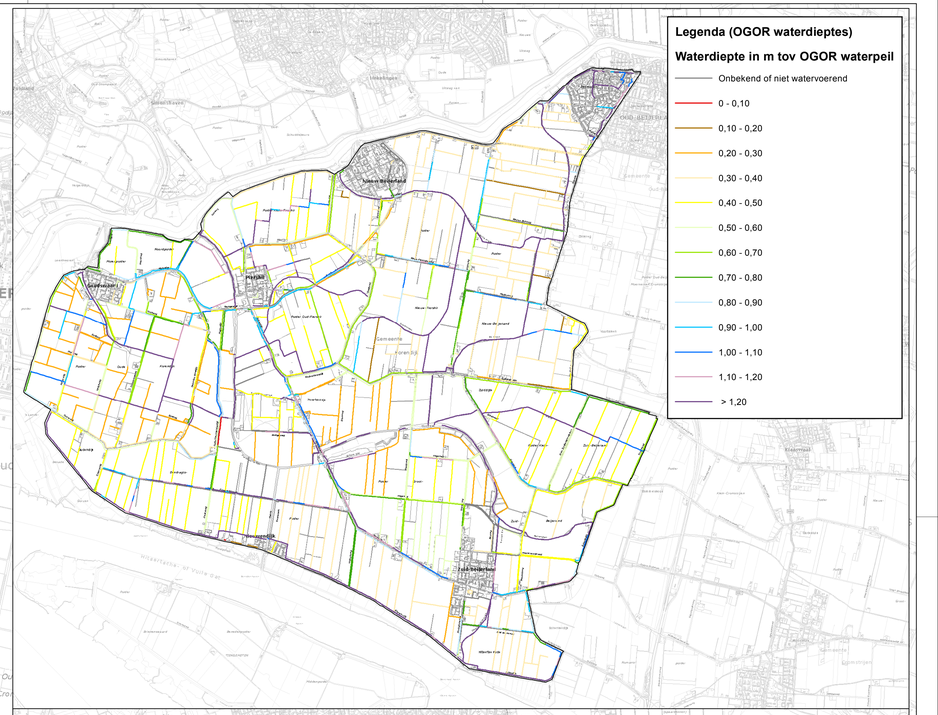

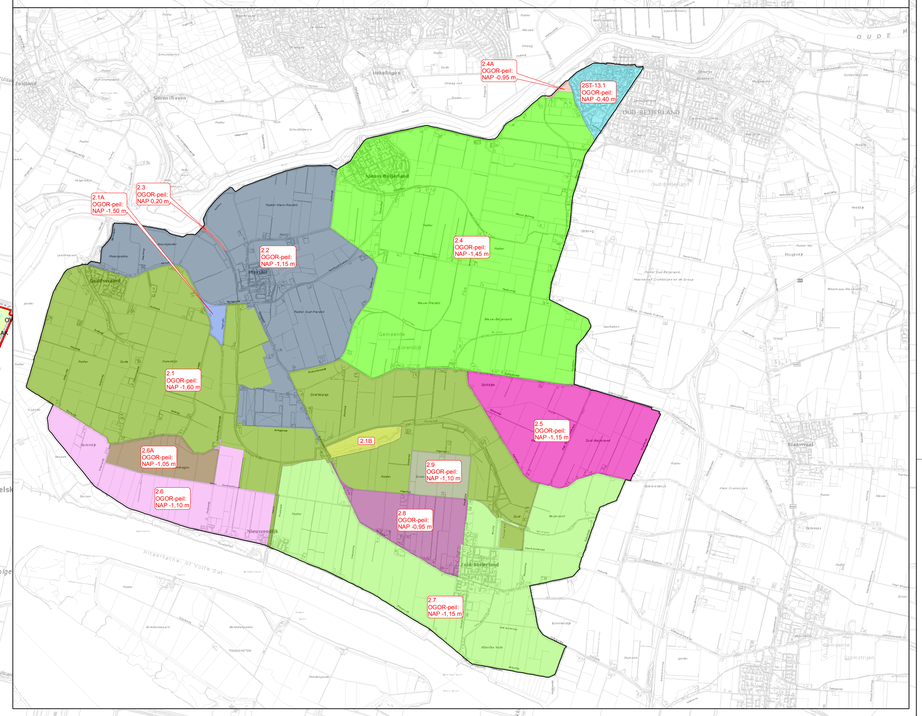

OGOR - Algemene ecologie en landbouw

De Eendragt
Hoeksche Waard

Versie	: 21-11-2014	Formaat	: A0
Schaal	: 1 : 15.000	Behoort bij	: Peilbesluit De Eendragt
Project	: 1030000	Referentie	: 14074G01_K04
Blad 1 van 1		Auteur	: C. Kemperman

waterschap Hollandse Delta

Handelsweg 100 Postbus 4103 2980 GC RIDDERKERK
Tel. 088 - 974 30 00 fax 088 - 974 30 01 www.wshd.nl info@wshd.nl

topografische ondergrond: Copyright © Kadaster, Apeldoorn