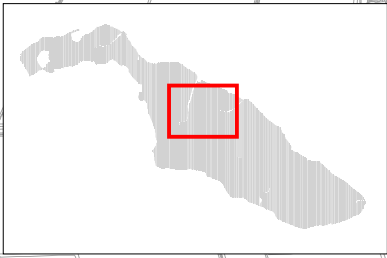
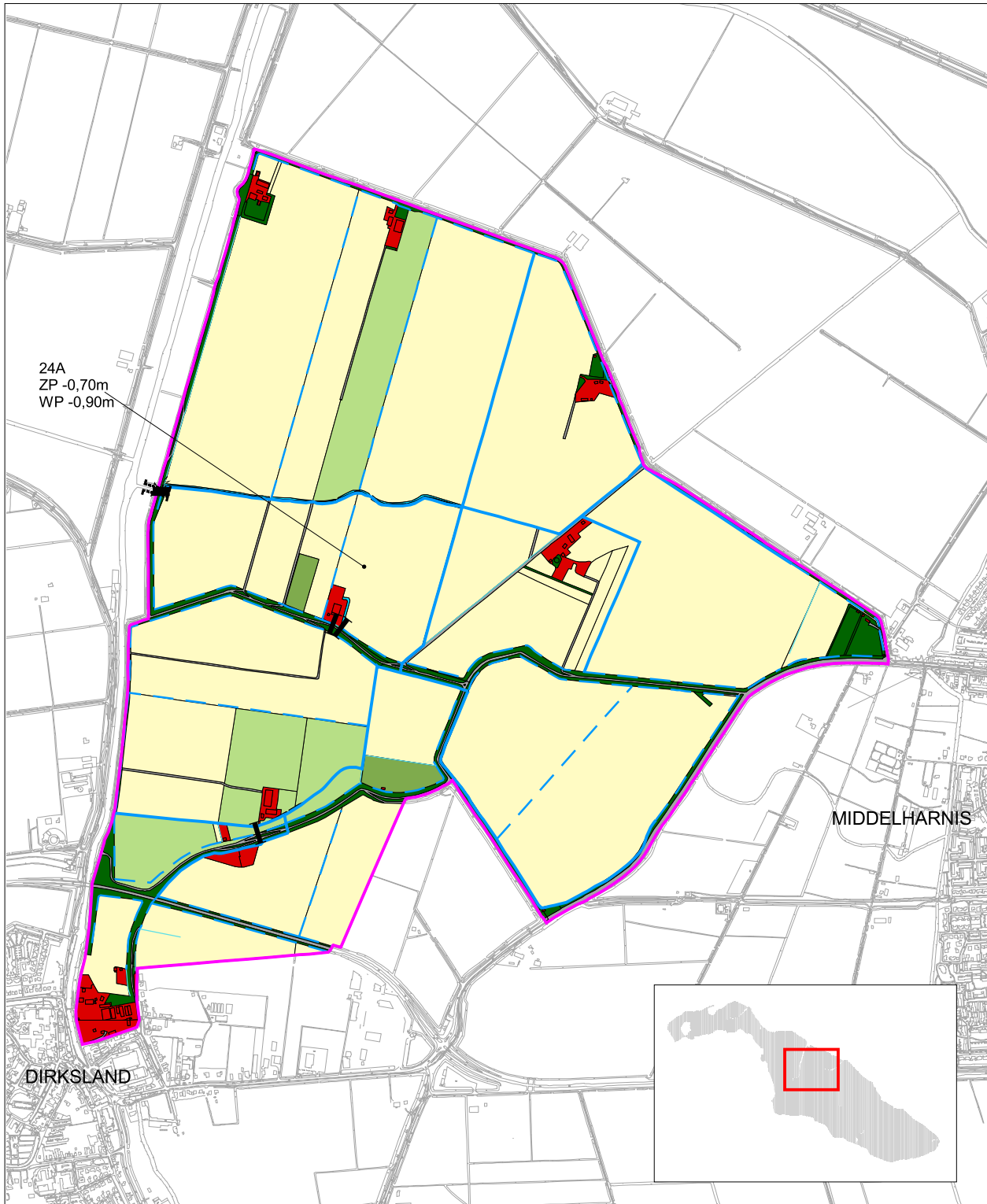
















GEBIEDSKENMERKENKAART OOST KRAAYER 2003



LEGENDA

	akkerbouw		hoofdwatergang
	weiland		af- en aanvoerwatergangen
	boomgaard		overige sloten
	bebouwd gebied		electrisch gemaal
	wegen		sluis
	water		vaste dam
	overig gebied		
	bemalingsgebied		

PROJECT: PEILBESLUITEN
GOEREE-OVERFLAKKEE

PROJECTNUMMER: 12070110

DATUM: 18 februari 2004

SCHAAL: 1 : 20.000

TEKENINGNUMMER: kaart 1

Opdrachtgever:



WATERSCHAP GOEREE-OVERFLAKKEE
MIDDELHARNIS

Vervaardigd door:

