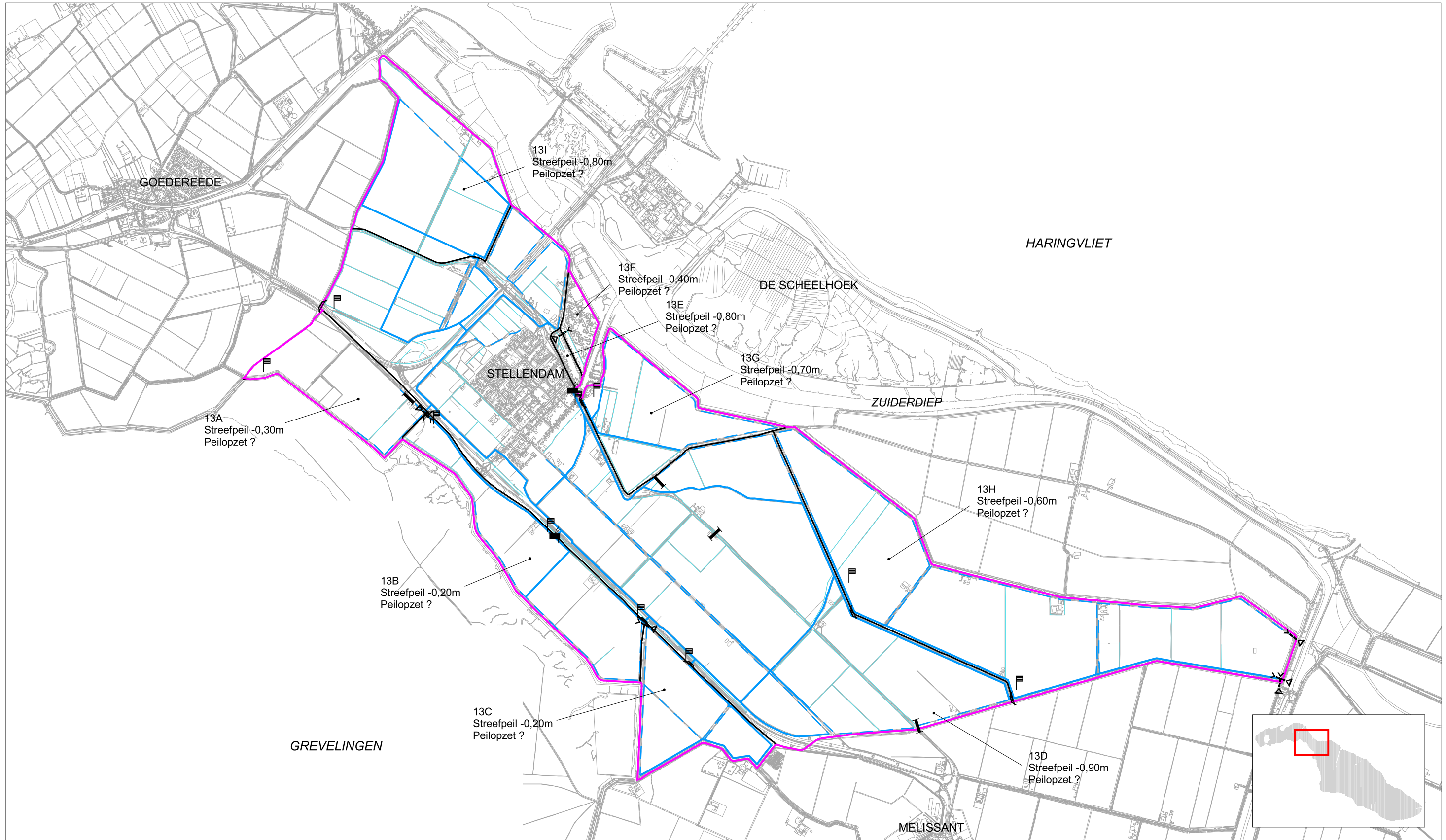












NIEUWE WATERSTAATKUNDIGE SITUATIE STELLENDAM



LEGENDA

	bemalingsgebied		electrisch gemaal
	grens peilgebied		afsluitbare duiker
	hoofdwatergang		regelbare stuw
	aan- en/of afvoerwatergang		vaste dam
	overige sloten		peilschaal

PROJECT: PEILBESLUITEN GOEREE-OVERFLAKKEE
 PROJECTNUMMER: 12070110
 DATUM: 1 juli 2004
 SCHAAL: 1 : 30.000
 TEKENINGNUMMER: kaart 7

Opdrachtgever:  WATERSCHAP GOEREE-OVERFLAKKEE
 MIDDELHARNIS

Vervaardigd door:  INGENIEURS
 BUREAU BCC