



dir:in :	omschrijving :	par:	datum :	omschrijving :	par:

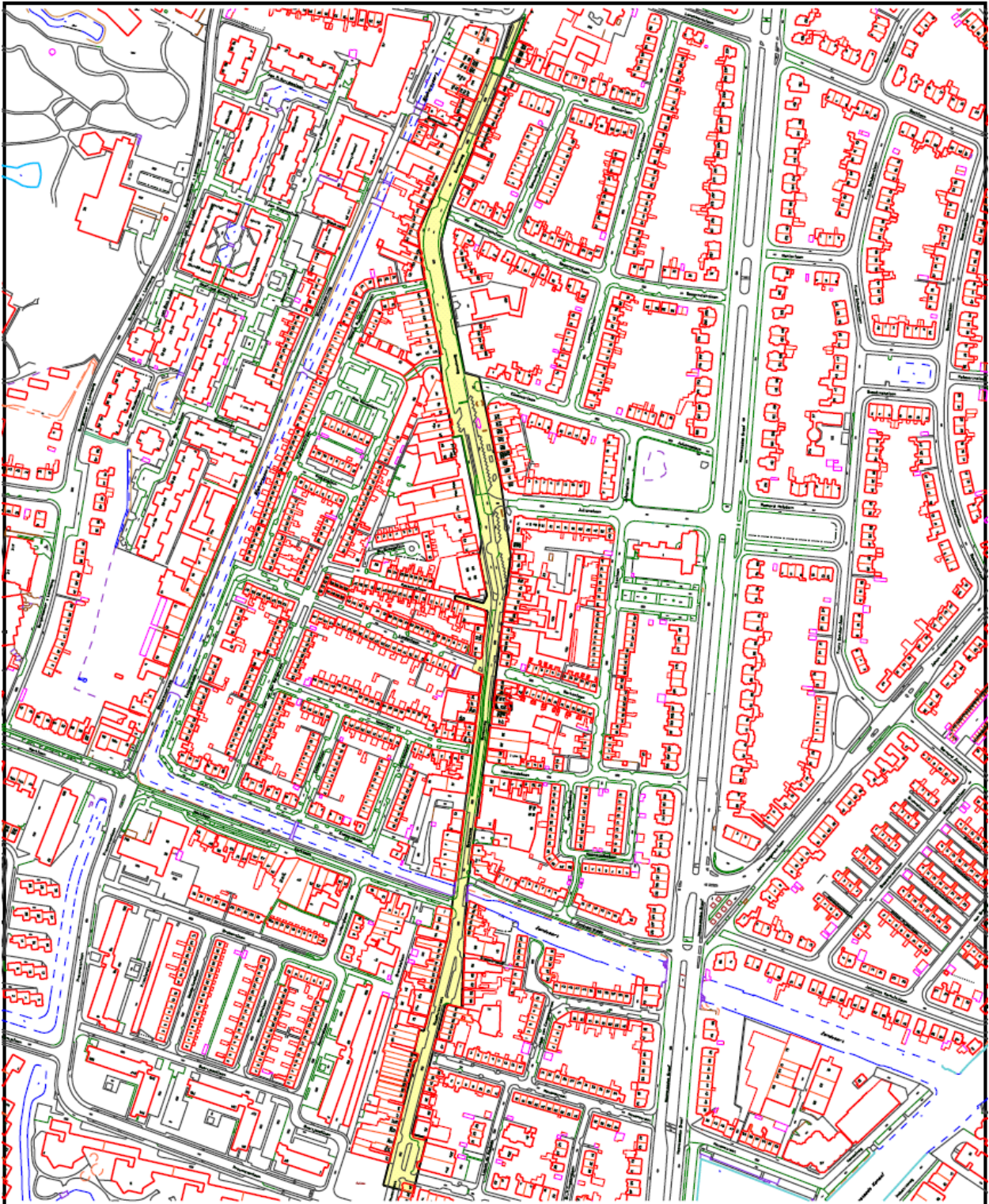
GEMEENTE HEEMSTEDÉ





**Vastgestelde sectorindeling
Roemer Vischerplein**



sector :	Ruimte/Middelen	afdeling :	RB/BAJ	tàden :	tekening nummer :
getak :	xxxxx	formaat :	xxxxx	blad nr. :	Tekening 1
datum :	28/10/2009	schaal :	1 : xxxxx	beetak nr. :	



-  SECTORGRENS
-  PARKEERSECTOR

wfz datum omschrijving persaf

GEMEENTE HEEMSTED E

Sector Ruimte

Sectorindeling fiscaalparkeren

Sector G



Tekening formaat: A4
Schaal: 1:4500

Thema: CS
Datum: 28/10/2009

Bestuursnummer: 0
Wettelijke basis: 000-00
Beleidsniveau: Sector
Tekening 2



wijz	datum	omschrijving	persoof

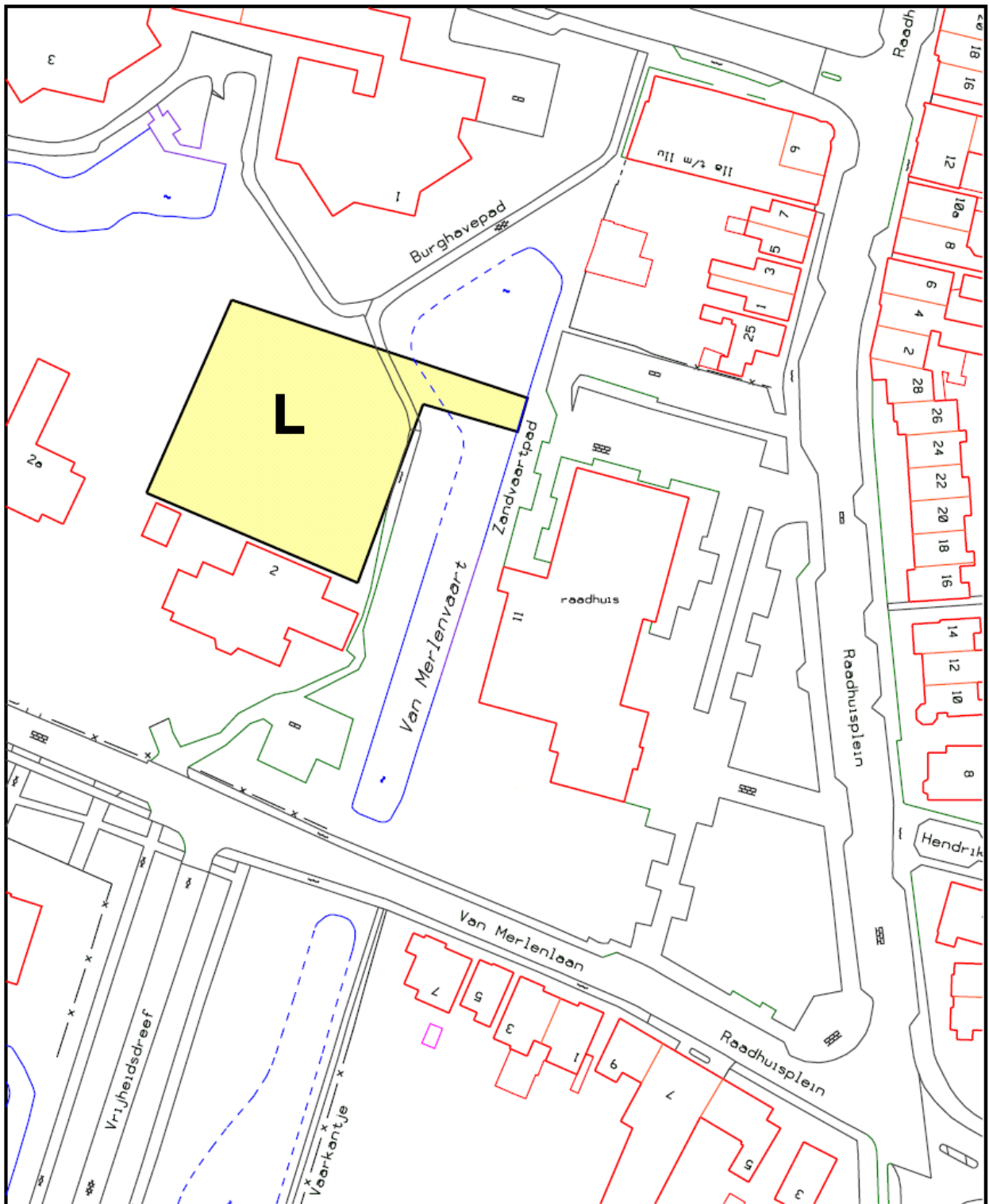
GEMEENTE HEEMSTEDE
Sector Ruimte

Sectorindeling vergunningparkeren

Sector K


 Balaicunnummer: 0

	Tekening formaat: A4	Tekenaar: CS	Tekeningnummer: Tekening 3
	Schaal: 1:3500	Datum: 03/11/2008	Balaicunnummer van bladen: 0-0



-  SECTORGRENS
-  PARKEERSECTOR

wijk	datum	omschrijving	parkeer
------	-------	--------------	---------

GEMEENTE HEEMSTED E

Sector Ruimte

Sectorindeling L

Parkeren Raadhuisplein



0

4



Tekening formaat A4

Schaal 1:1000

Tekenaar CS

Datum 28/10/2009

Tekening 4