


Brancheringskaart Centrum


Supermarkt

 Supermarkt 100%


Boodschappengebied

 Detailhandel 0% - 90%
waarvan:
Food 50% - 100%
Non-food 20% - 100%
 Diensten 0% - 5%
 Horeca 0% - 5%

(Doelgericht) winkelen I

 Detailhandel 0% - 45%
 Diensten 0% - 45%
 Horeca 0% - 10%
 Kantoor 0% - 25%
 Wonen 0% - 50%

(Doelgericht) winkelen II

 Detailhandel 0% - 50%
 Wonen 50% - 100%


Horeca

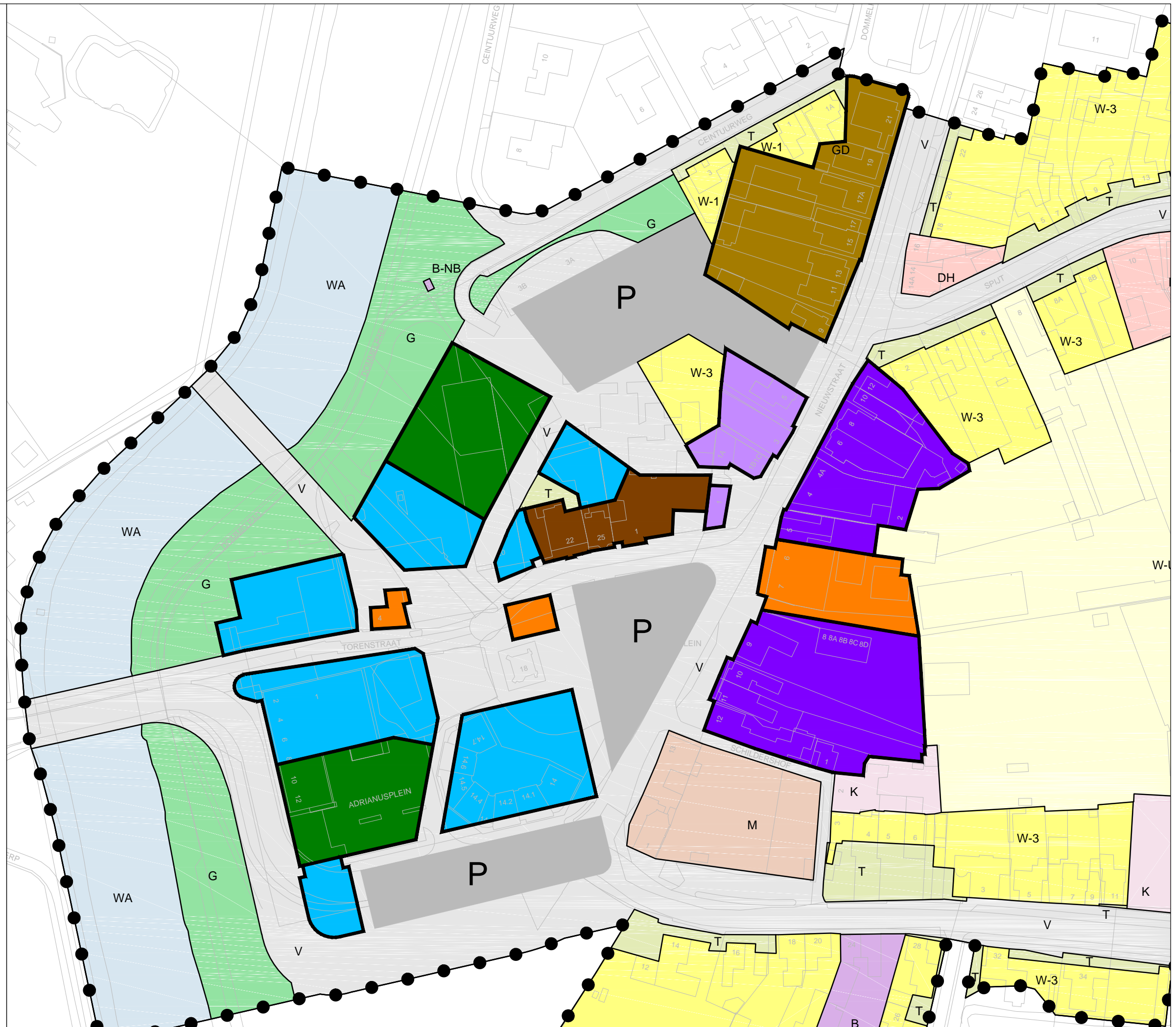
 Horeca 100%

Ontmoeten

 Horeca 0% - 33%
 Diensten 0% - 40%
 Detailhandel 0% - 25%

Gemengd gebied

 Kantoor
 Wonen
 Maatschappelijke voorzieningen



Rho
 ADVISEURS
 VOOR
 LEEFRUIMTE



N.B. De percentages bij de functies zijn een afgeleide van het bestemmingsplan "Centrum Sint-Michielsgestel 2010". Zie www.ruimtelijkeplannen.nl voor het actuele toegestane gebruik per locatie.