

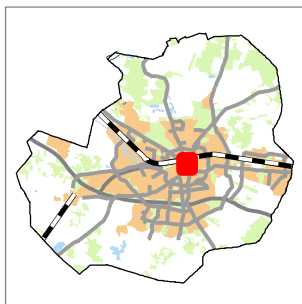
Legenda

- Stationsplein max 35 m2
- Van Heekplein max 24 m2
- bebouwing
- spoorlijn
- wegen
- water
- groenvoorziening



Formaat A4 Schaal 1:3.000 0 20 40 meter

bronnen: Gem. Enschede (Vastgoedinformatie, Technisch Advies & Gegevensbeheer), Kadaster

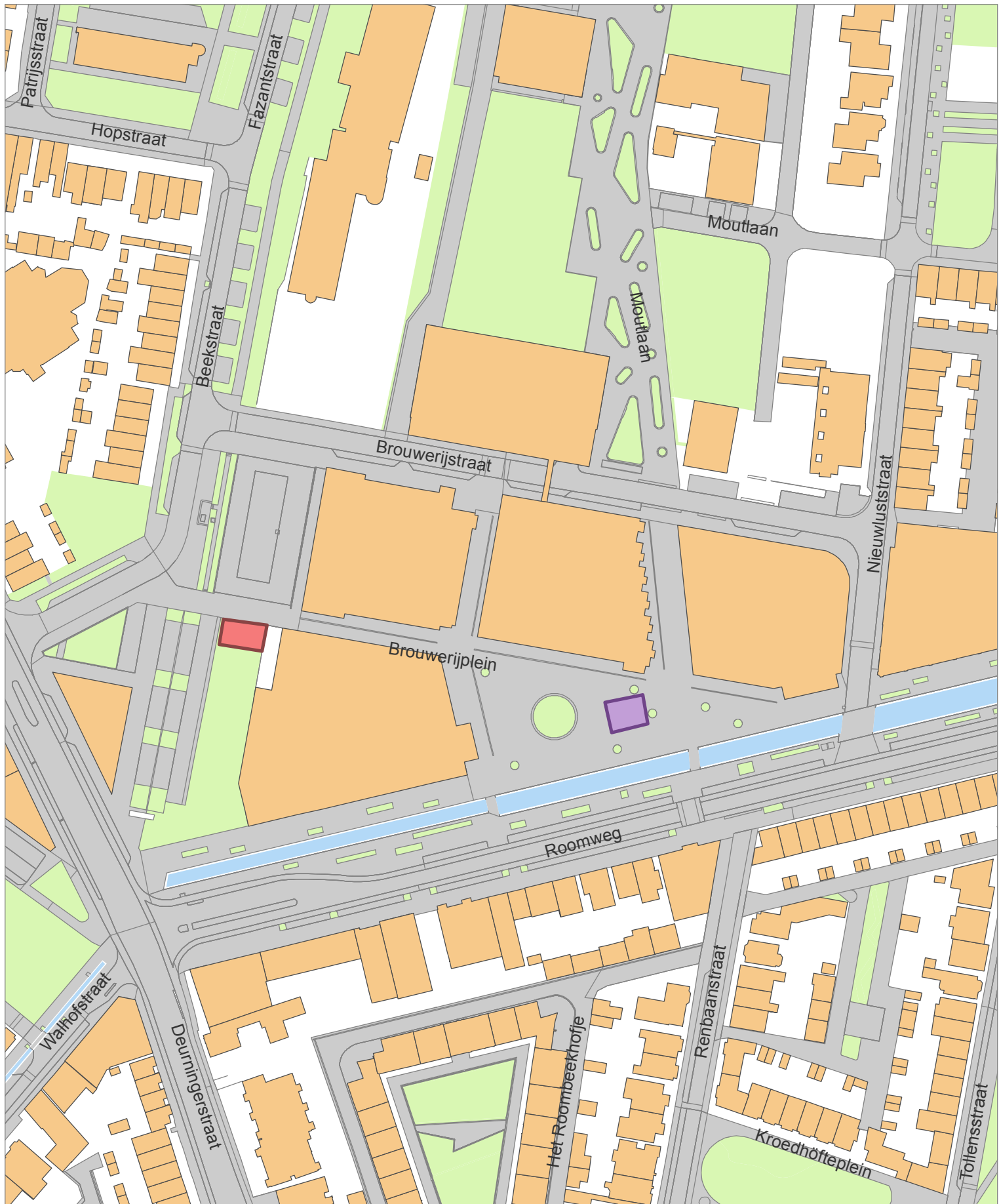


- Bijlage 1 -

Tijdelijke
standplaatsen

16 juli 2015

Gemeente Enschede
DV-ISC-Vastgoedinformatie



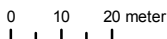
Legenda

- vaste standplaats
- tijdelijke standplaats
- bebouwing
- wegen
- water
- groenvoorziening



Formaat A4

Schaal 1:1.500



bronnen: Gem. Enschede (Vastgoedinformatie, Technisch Advies & Gegevensbeheer), Kadaster



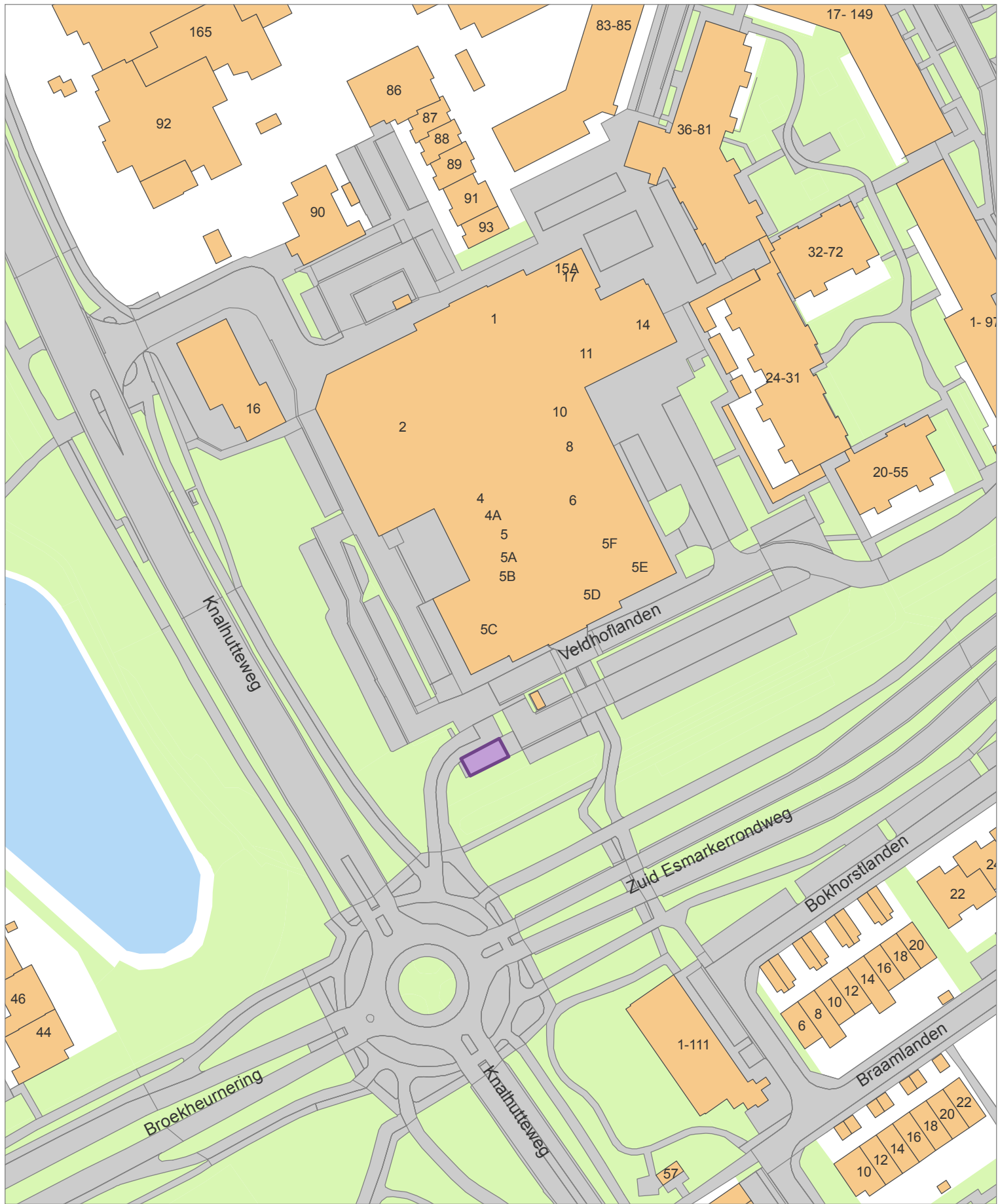
- Bijlage 2 -

Standplaats
Roombeek

16 juli 2015

Gemeente Enschede

DV-ISC-Vastgoedinformatie




Legenda

- standplaats
- bebouwing
- groenvoorziening
- wegen
- water
- spoorlijn

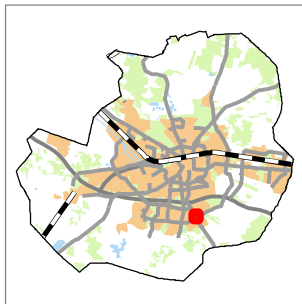


Formaat A4

Schaal 1:1.200



bronnen: Gem. Enschede (Vastgoed informatie, Technisch Advies & Gegevensbeheer), Kadaster



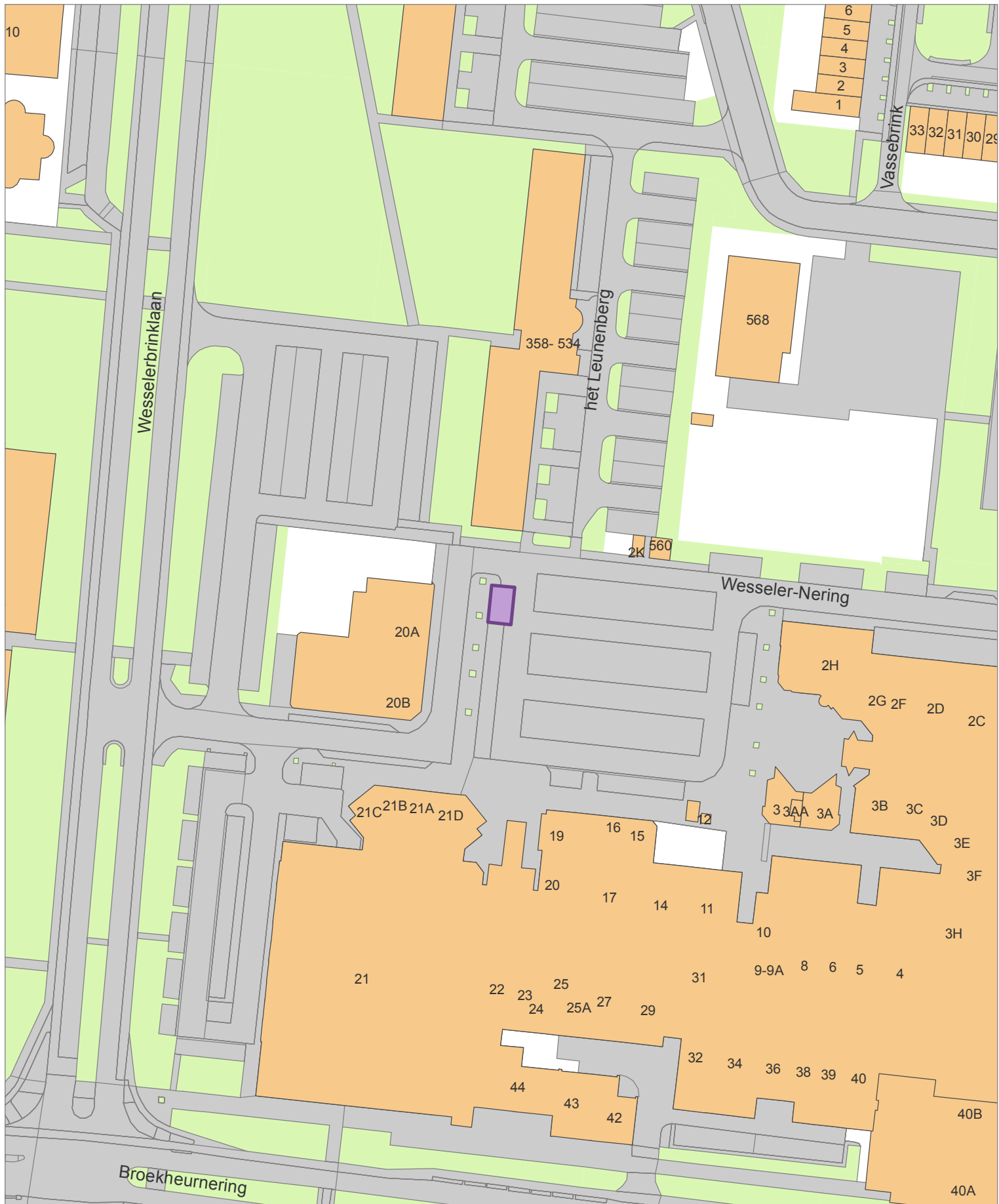
- Bijlage 3 -

Standplaats
Stronkslanden

16 juli 2015

Gemeente Enschede

DV-ISC-Vastgoed informatie




Legenda

- standplaats
- bebouwing
- wegen
- water
- groenvoorziening
- spoorlijn

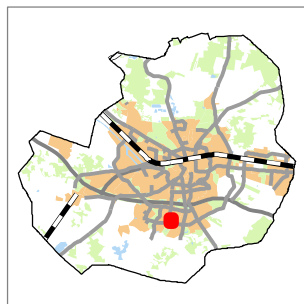


Formaat A4

Schaal 1:1.200



bronnen: Gem. Enschede (Vastgoedinformatie, Technisch Advies & Gegevensbeheer), Kadaster



- Bijlage 4 -

Standplaats
Wesselerbrink

16 juli 2015

Gemeente Enschede

DV-ISC-Vastgoedinformatie



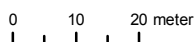
Legenda

- standplaats
- bebouwing
- groenvoorziening
- wegen
- water
- spoorlijn

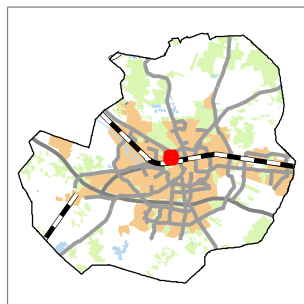


Formaat A4

Schaal 1:1.200



bronnen: Gem. Enschede (Vastgoedinformatie, Technisch Advies & Gegevensbeheer), Kadaster



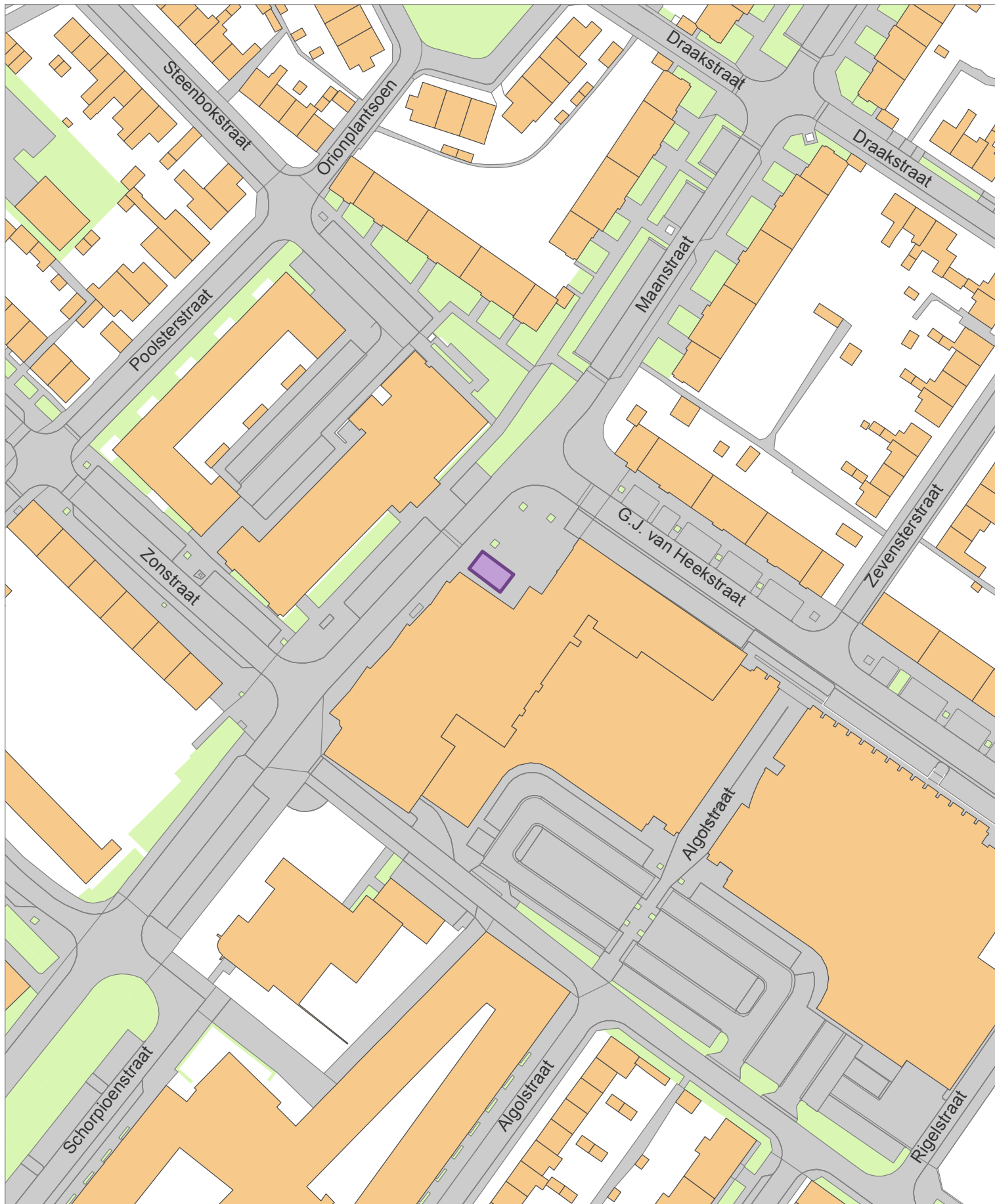
- Bijlage 5 -

Standplaats
Schuttersveld

16 juli 2015

Gemeente Enschede

DV-ISC-Vastgoedinformatie



Legenda

- standplaats
- bebouwing
- groenvoorziening
- wegen
- water
- spoorlijn

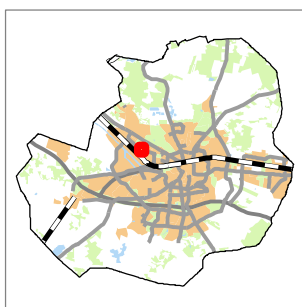


Formaat A4

Schaal 1:1.200

0 10 20 meter

bronnen: Gem. Enschede (Vastgoed informatie, Technisch Advies & Gegevensbeheer), Kadaster



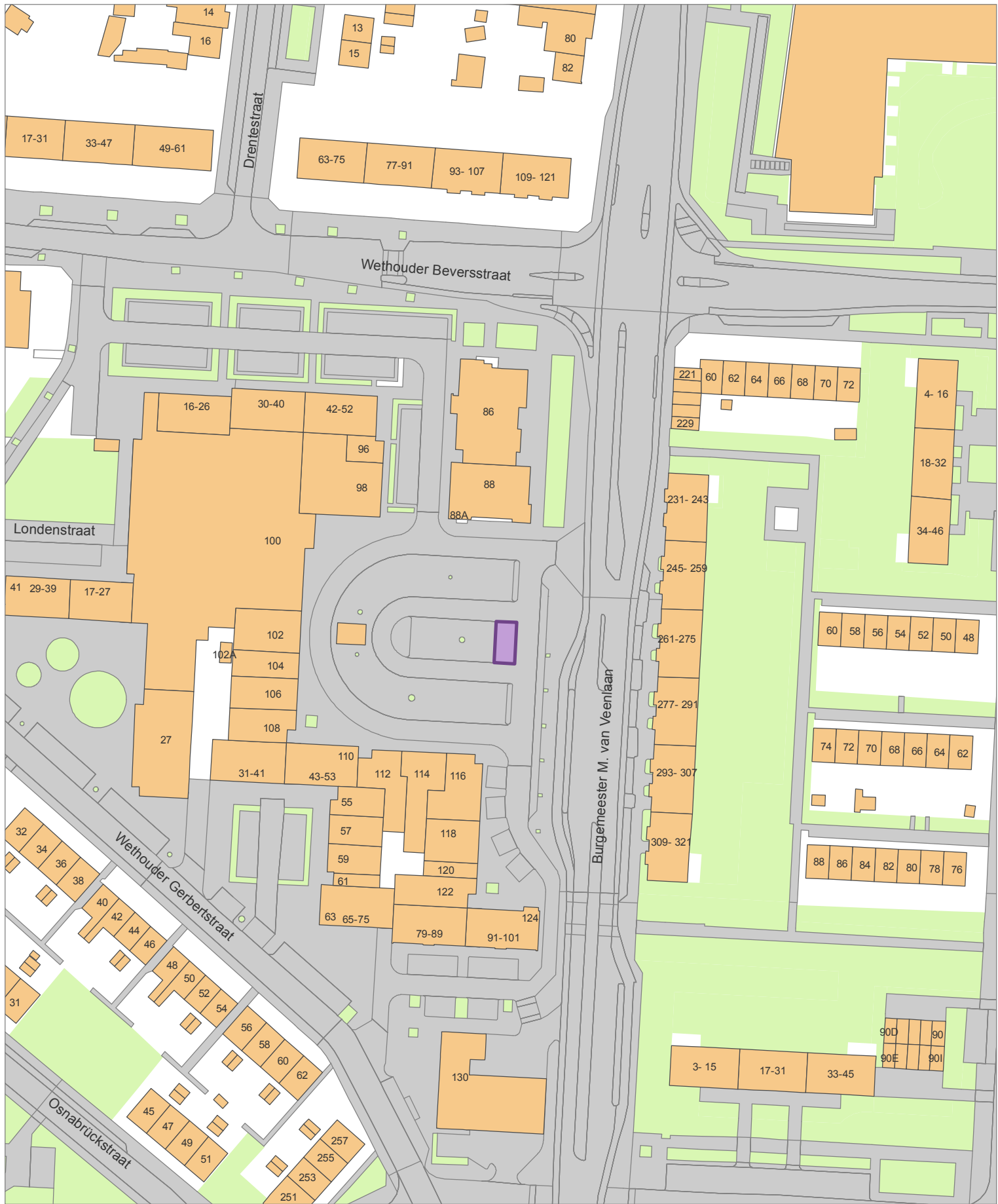
- Bijlage 6 -

Standplaats
Tweckelerveld

16 juli 2015

Gemeente Enschede

DV-ISC-Vastgoed informatie



Legenda

- standplaats
- bebouwing
- wegen
- water
- groenvoorziening
- spoorlijn

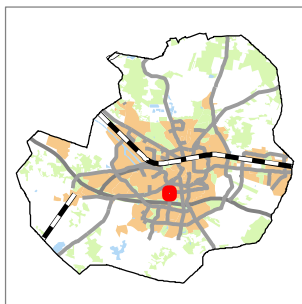


Formaat A4

Schaal 1:1.200

0 10 20 meter

bronnen: Gem. Enschede (Vastgoedinformatie, Technisch Advies & Gegevensbeheer), Kadaster



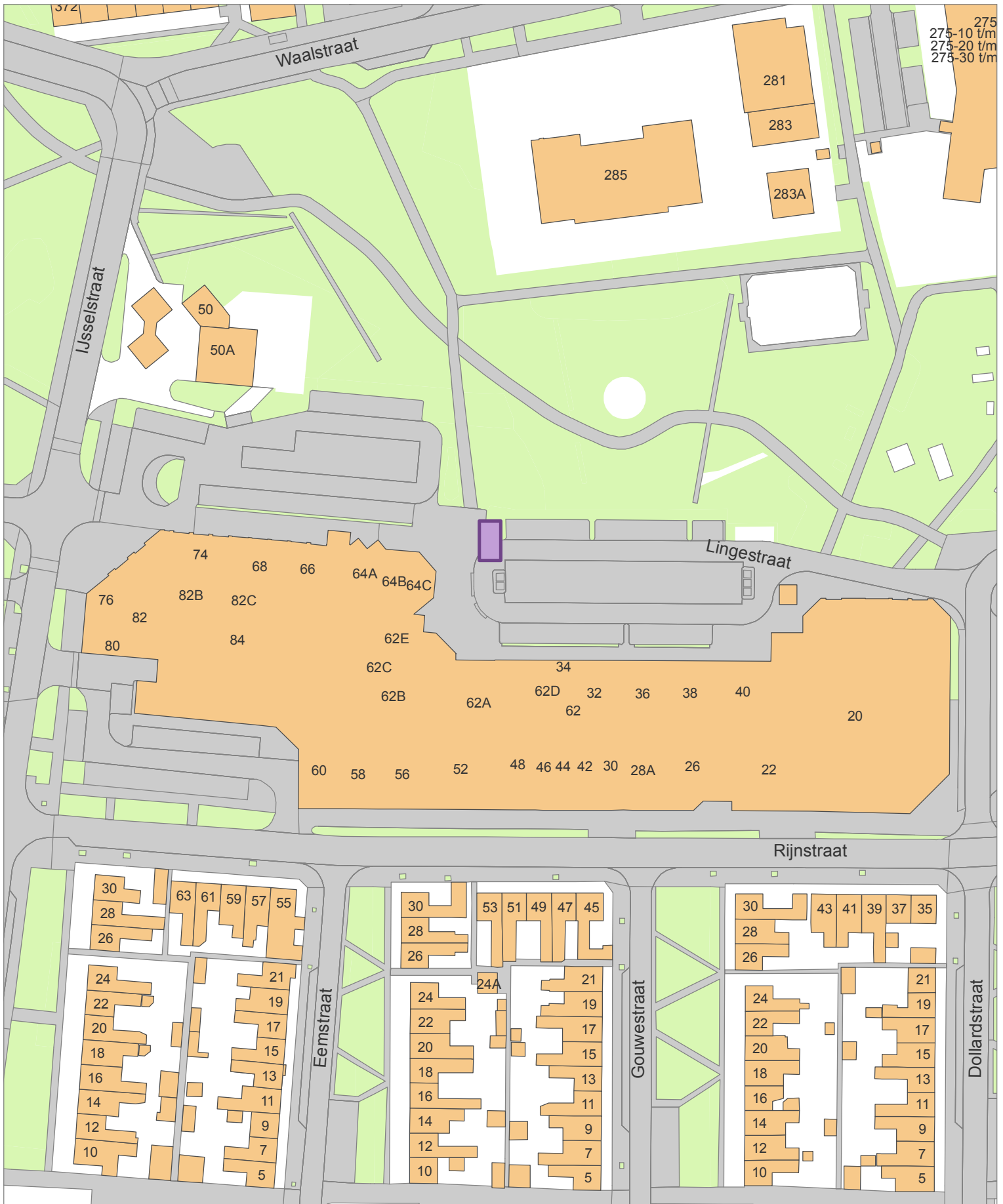
- Bijlage 7 -

Standplaats
Boswinkel

16 juli 2015

Gemeente Enschede

DV-ISC-Vastgoedinformatie



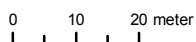
Legenda

- standplaats
- bebouwing
- groenvoorziening
- wegen
- water
- spoorlijn



Formaat A4

Schaal 1:1.200



bronnen: Gem. Enschede (Vastgoedinformatie, Technisch Advies & Gegevensbeheer), Kadaster



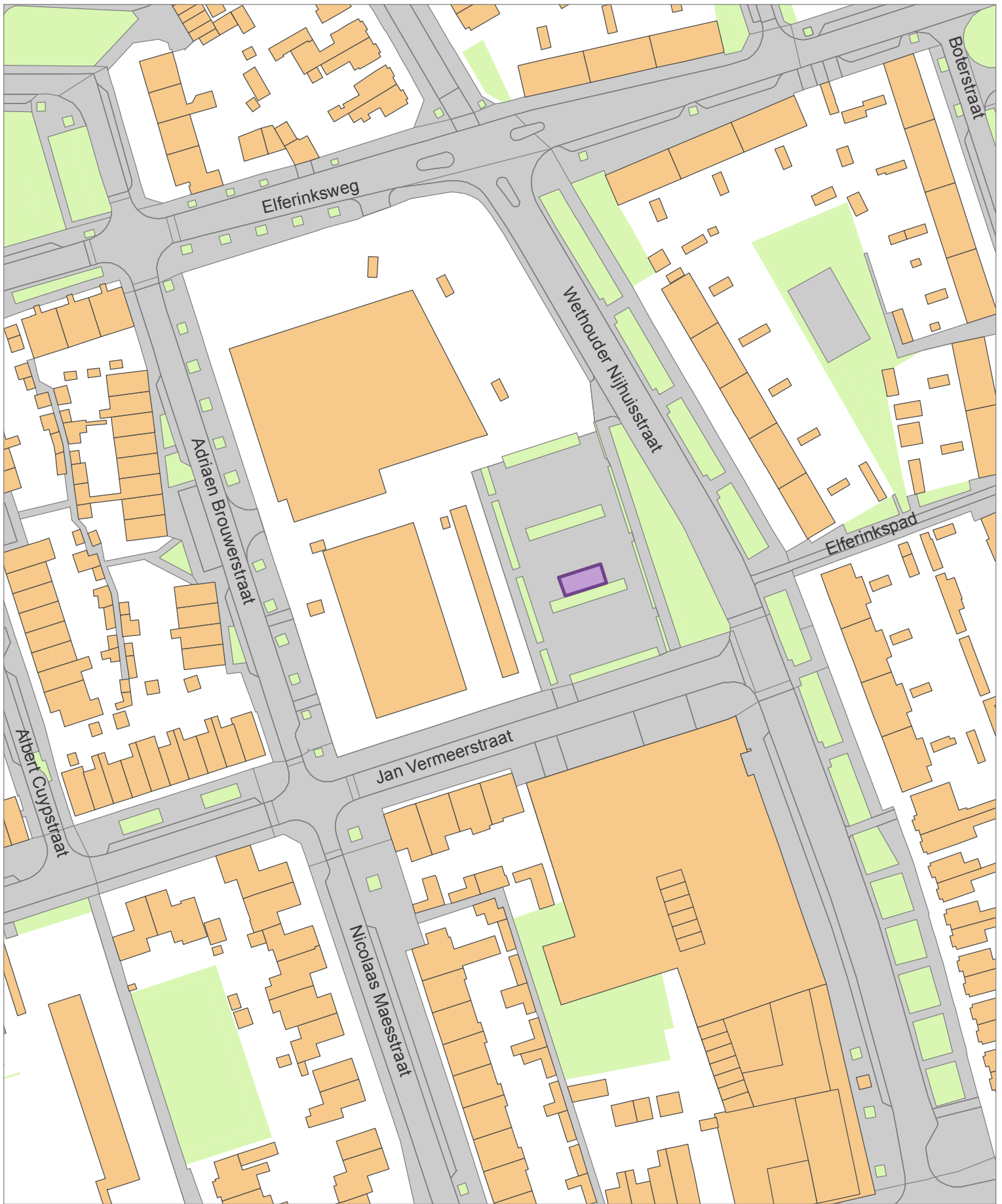
- Bijlage 8 -

Standplaats
Deppenbroek

16 juli 2015

Gemeente Enschede

DV-ISC-Vastgoedinformatie




Legenda

- standplaats
- bebouwing
- wegen
- water
- groenvoorziening
- spoorlijn

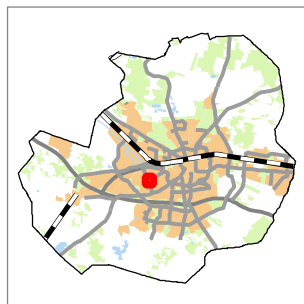


Formaat A4

Schaal 1:1.200



bronnen: Gem. Enschede (Vastgoed informatie, Technisch Advies & Gegevensbeheer), Kadaster



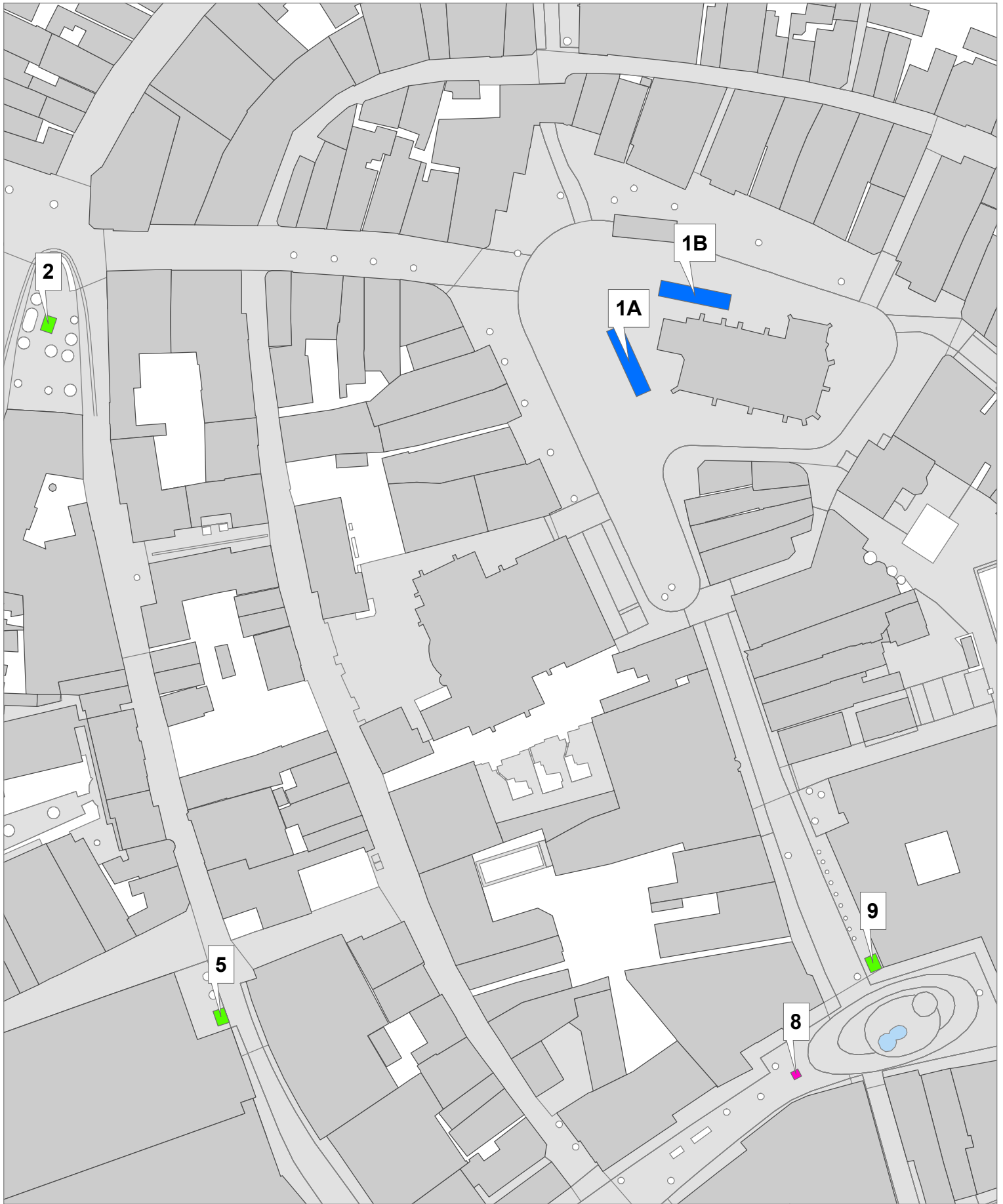
- Bijlage 9 -

Standplaats
Stadsveld

16 juli 2015

Gemeente Enschede

DV-ISC-Vastgoed informatie



Legenda

- Standplaats 2x2
- Standplaats 4x3
- Standplaats 18x4
- Standplaatsgebieden
- bebouwing
- spoorlijn
- wegen
- water

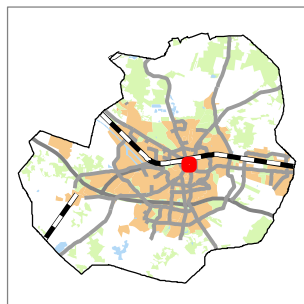


Formaat A4

Schaal 1:1.250

0 10 20 meter

bronnen: Gem. Enschede (Vastgoedinformatie, Technisch Advies & Gegevensbeheer), Kadaster



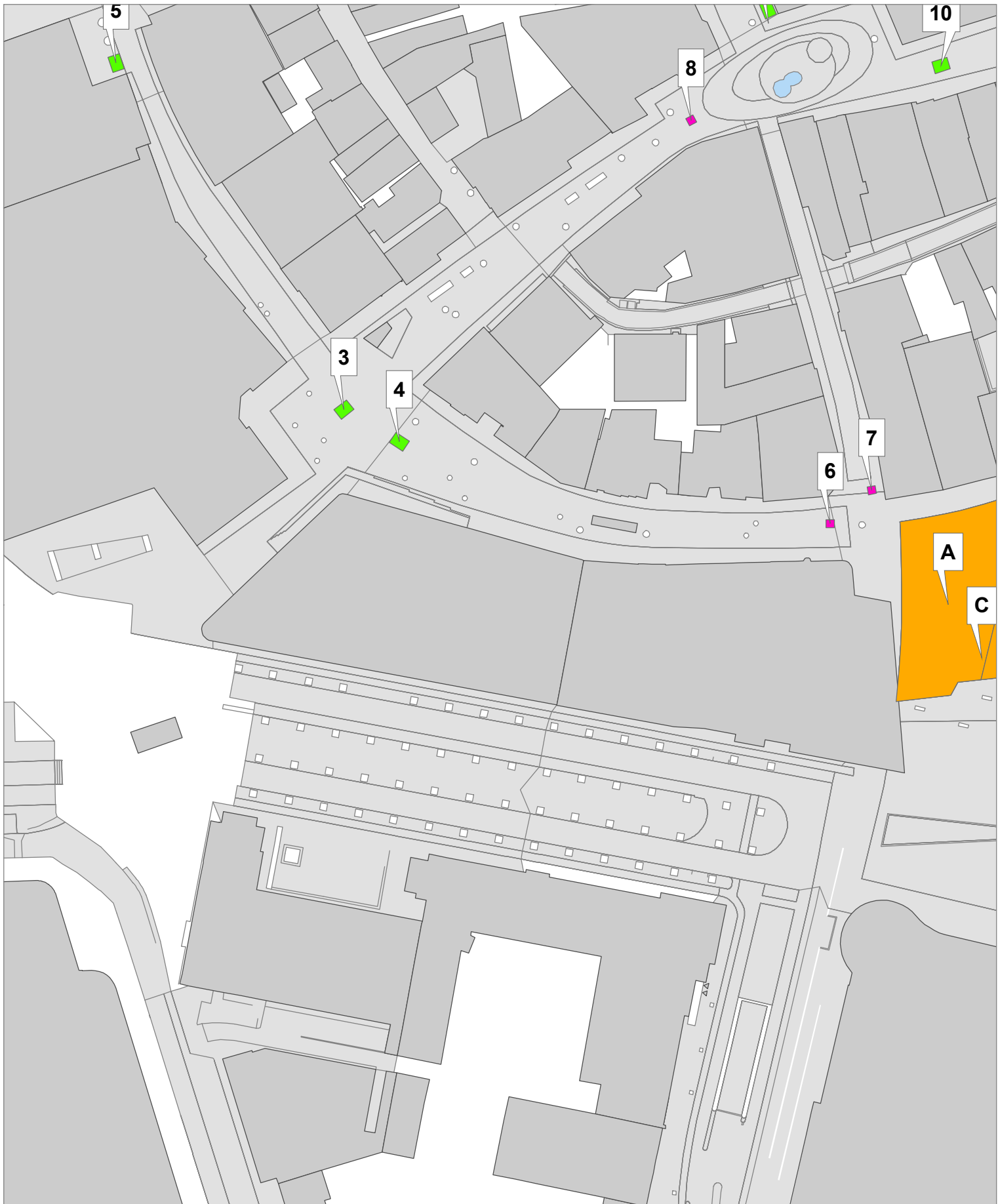
- Bijlage 10a -

**Promotie
standplaatsen**

16 juli 2015

Gemeente Enschede

DV-ISC-Vastgoedinformatie

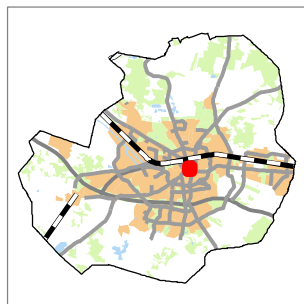


Legenda

- Standplaats 2x2
- Standplaats 4x3
- Standplaats 18x4
- Standplaatsgebieden
- bebouwing
- spoorlijn
- wegen
- water



Formaat A4 Schaal 1:1.250 0 10 20 meter
 bronnen: Gem. Enschede (Vastgoedinformatie, Technisch Advies & Gegevensbeheer), Kadaster

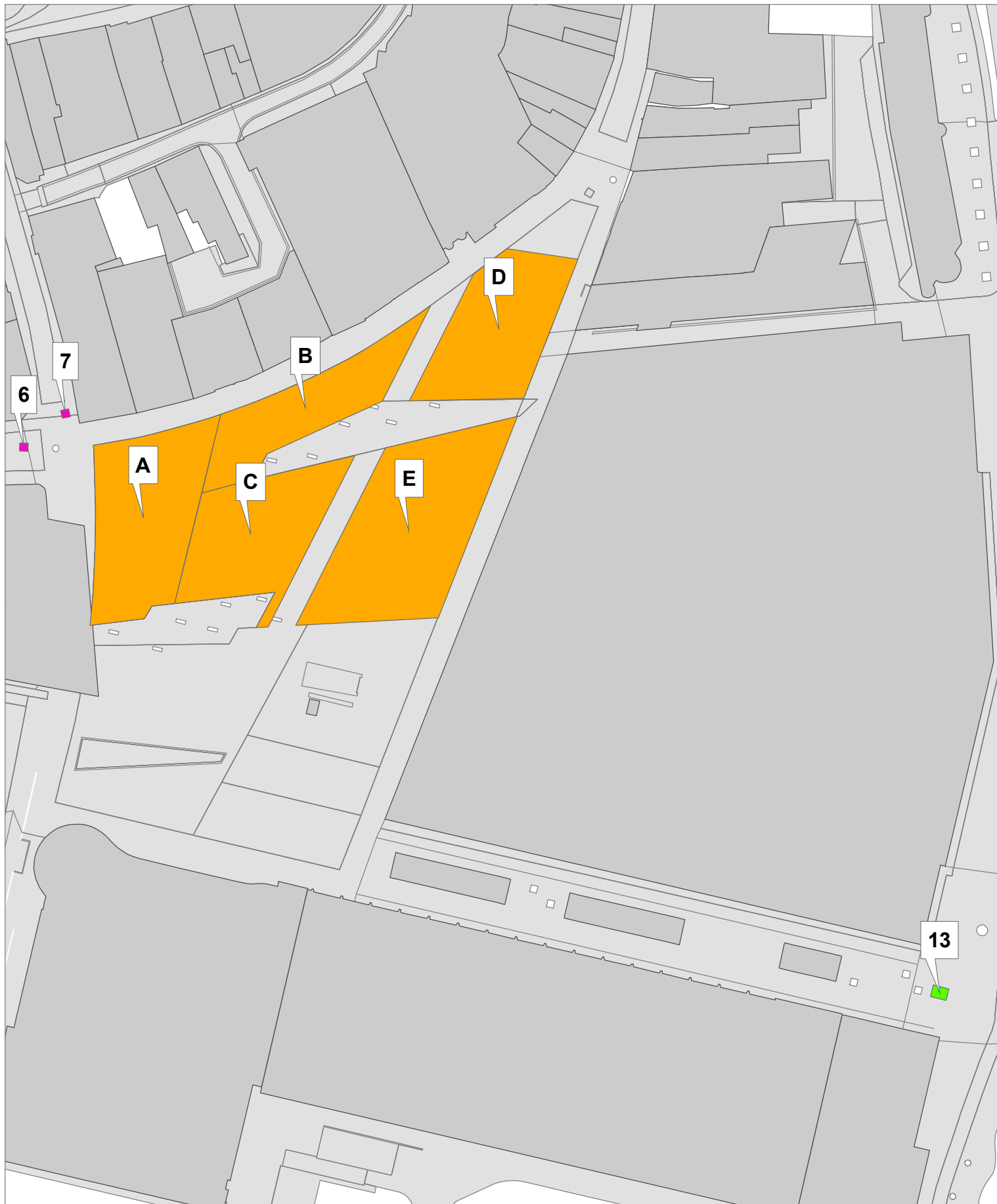


- Bijlage 10b -

**Promotie
standplaatsen**

16 juli 2015

Gemeente Enschede
 DV-ISC-Vastgoedinformatie



Legenda

- Standplaats 2x2
- Standplaats 4x3
- Standplaats 18x4
- Standplaatsgebieden
- bebouwing
- spoorlijn
- wegen
- water

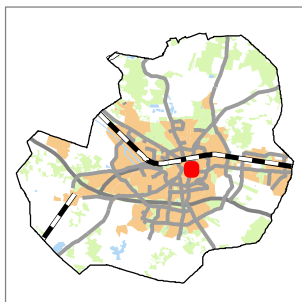


Formaat A4

Schaal 1:1.250

0 10 20 meter

bronnen: Gem. Enschede (Vastgoedinformatie, Technisch Advies & Gegevensbeheer), Kadaster



- Bijlage 10c -

Promotie
standplaatsen









16 juli 2015

Gemeente Enschede

DV-ISC-Vastgoedinformatie



Legenda

- | | | | |
|--|---------------------|---|-----------|
|  | Standplaats 2x2 |  | bebouwing |
|  | Standplaats 4x3 |  | spoorlijn |
|  | Standplaats 18x4 |  | wegen |
|  | Standplaatsgebieden |  | water |

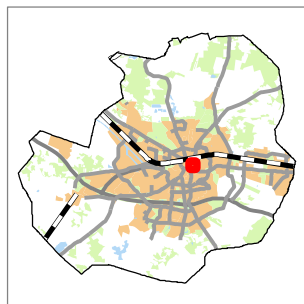


Formaat A4

Schaal 1:1.250

0 10 20 meter

bronnen: Gem. Enschede (Vastgoedinformatie, Technisch Advies & Gegevensbeheer), Kadaster



Bijlage 10d

**Promotie
standplaatsen**

16 juli 2015

Gemeente  Enschede

DV-ISC-Vastgoedinformatie