
















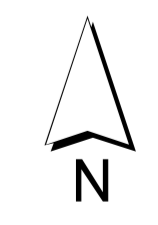
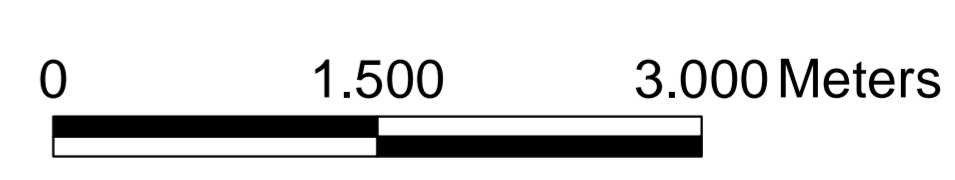
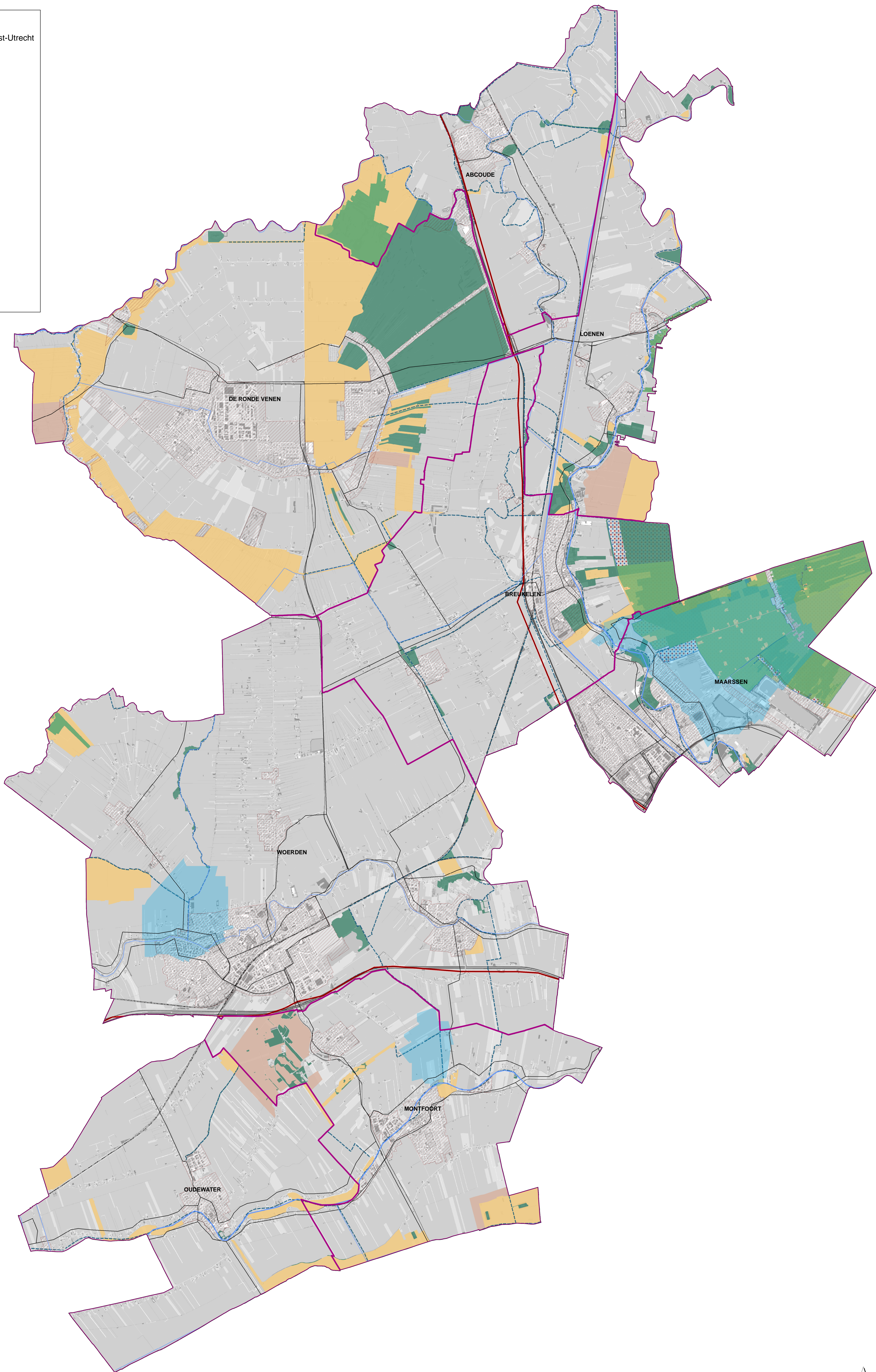



Legenda

-  Gemeentegrenzen gemeenten Milieudienst Noordwest-Utrecht
-  Kleine vaarwegen
-  Hoofdvaarwegen
-  Grote vaarwegen
-  Bestaande spoorwegen
-  Wegen
-  Autowegen
-  Bodemfunctieklasse wonen: bron Milieudienst NWU
-  Grondwaterbeschermingsgebieden 2005
-  Natura 2000-gebieden
-  Ecologische verbindingszone (2007)
-  Ecoducten (2007)
- EHS (2007)**
- FUNCTIE**
-  bestaande natuur
-  nieuwe natuur
-  bestaande natuur - militair terrein
-  overig
- Wetlandgebieden**
-  Aangewezen (concept 2005)



 Tauw		Postbus 3015 3502 GA Utrecht Telefoon (030) 282 48 24 Fax (030) 288 94 84	
Opdrachtgever Milieudienst Noord-West Utrecht			
Project Impuls Lokaal Bodembeheer			
Onderdeel Ligging ecologische aandachtsgebieden en bodemfunctie wonen regio Noordwest-Utrecht			
Datum	27-01-10	Schaal	1:35000
Get.	JTO	Projectnummer	4620169
Gepl.	JTO	Takeningsnummer	12
Status	CONCEPT	Formaat	A0