
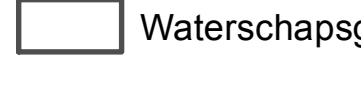
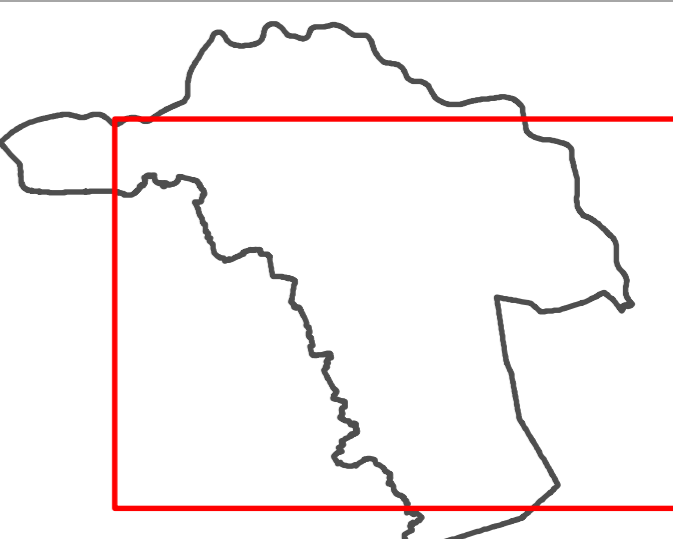



<p>Legenda</p> <p> Wijstgebieden</p> <p> Waterschapsgrens</p>	<p>Keur Oppervlaktewater Bescherme gebieden keur</p>  <p> <small> G 300 000 750 000 m Schaal: 1:250 000 Datum: 15-7-2016 Project: Definitief </small> </p> <p> <small> Projectnummer: Bestandsnummer: Pagina: 1 van 1 Afdeling: </small> </p>  <p><small>Alle data blijft kunnen geen rechten verschaffen</small></p>
--	--