








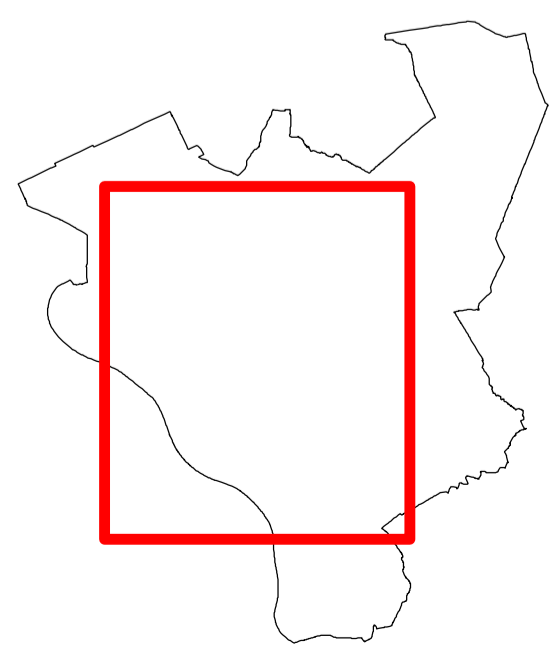


### Legenda

- |  |                                       |   |                    |
|--|---------------------------------------|---|--------------------|
|  | APV aangewezen gebieden drank & drugs |  | Grondgebruik groen |
|  | Gemeente Grens                        |  | Grondgebruik bos   |
|  | Bebouwing                             |  | Infrastructuur     |
|  | Hoogbouw                              |  | Water              |
|  | Grondgebruik overig                   |   |                    |




### Aanwijzingsbesluit drank en drugs

Vaststellingsdatum: 27 mei 2008  
 Publicatiedatum: 11 juni 2008  
 Gemeente Zwolle  
 Status: Definitief

Datum: 02-06-2008 samenstelling: W. Knol  
 Kaart: 1/1

Expertisecentrum  
 sectie Geo-informatie  
 T: (038) 498 91 11

Schaal: 1:20.000  


Zwolle