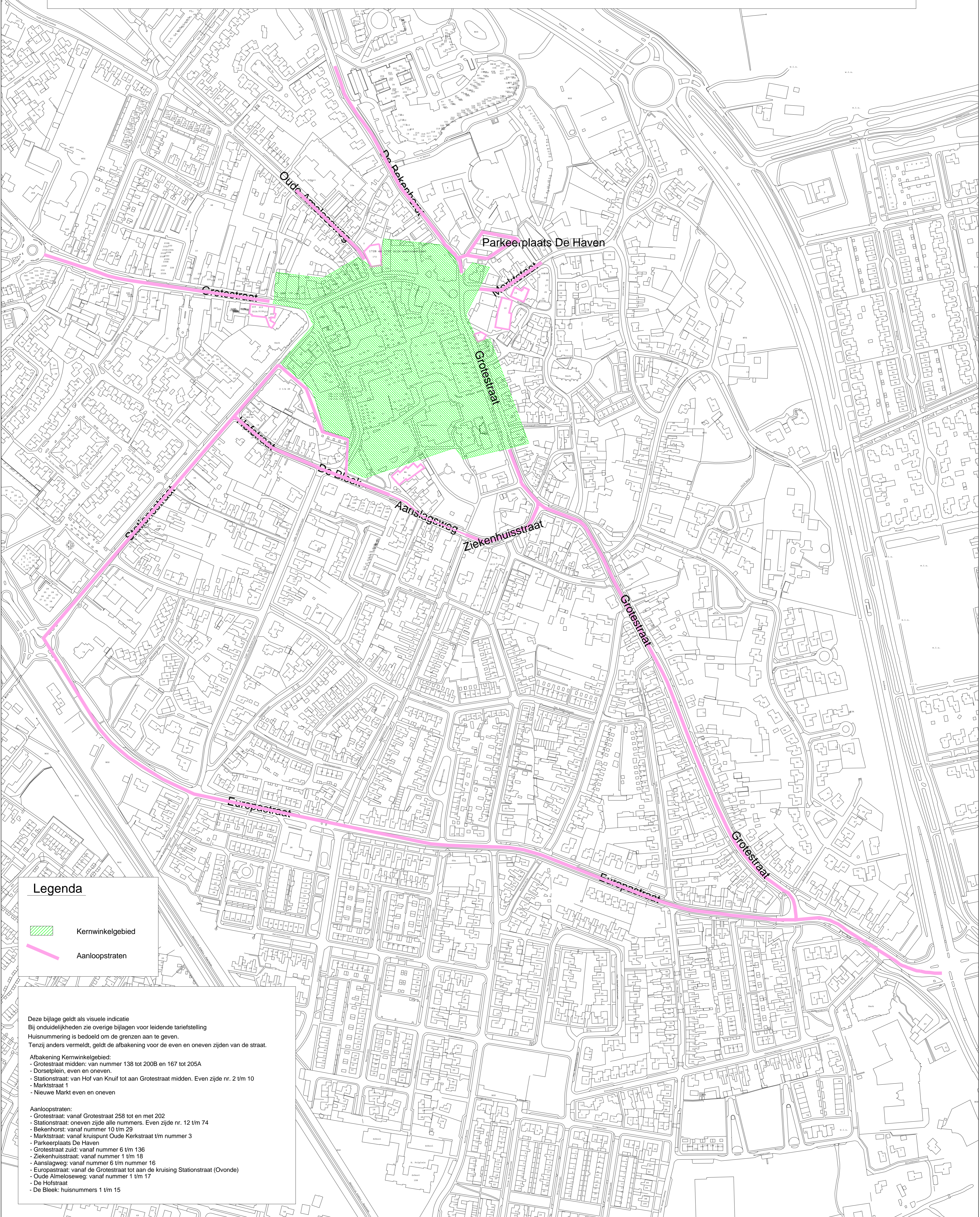
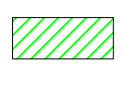



Bijlage 1 bij de Verordening op de heffing en invordering van reclamebelastingen 2014, raadsbesluit van 17 december 2013



Legenda

-  Kernwinkelgebied
-  Aanloopstraten

Deze bijlage geldt als visuele indicatie
 Bij onduidelijkheden zie overige bijlagen voor leidende tariefstelling
 Huisnummering is bedoeld om de grenzen aan te geven.
 Tenzij anders vermeldt, geldt de afbakening voor de even en oneven zijden van de straat.

- Afbakening Kernwinkelgebied:**
- Grotestraat midden: van nummer 138 tot 200B en 167 tot 205A
 - Dorsetplein, even en oneven.
 - Stationstraat: van Hof van Knuijff tot aan Grotestraat midden. Even zijde nr. 2 t/m 10
 - Marktstraat 1
 - Nieuwe Markt even en oneven

- Aanloopstraten:**
- Grotestraat: vanaf Grotestraat 258 tot en met 202
 - Stationstraat: oneven zijde alle nummers. Even zijde nr. 12 t/m 74
 - Bekenhorst: vanaf nummer 10 t/m 29
 - Marktstraat: vanaf kruispunt Oude Kerkstraat t/m nummer 3
 - Parkeerplaats De Haven
 - Grotestraat zuid: vanaf nummer 6 t/m 136
 - Ziekenhuisstraat: vanaf nummer 1 t/m 18
 - Aanslagweg: vanaf nummer 6 t/m nummer 16
 - Europastraat: vanaf de Grotestraat tot aan de kruising Stationstraat (Ovonde)
 - Oude Almloseweg: vanaf nummer 1 t/m 17
 - De Hofstraat
 - De Bleek: huisnummers 1 t/m 15

