







Legenda

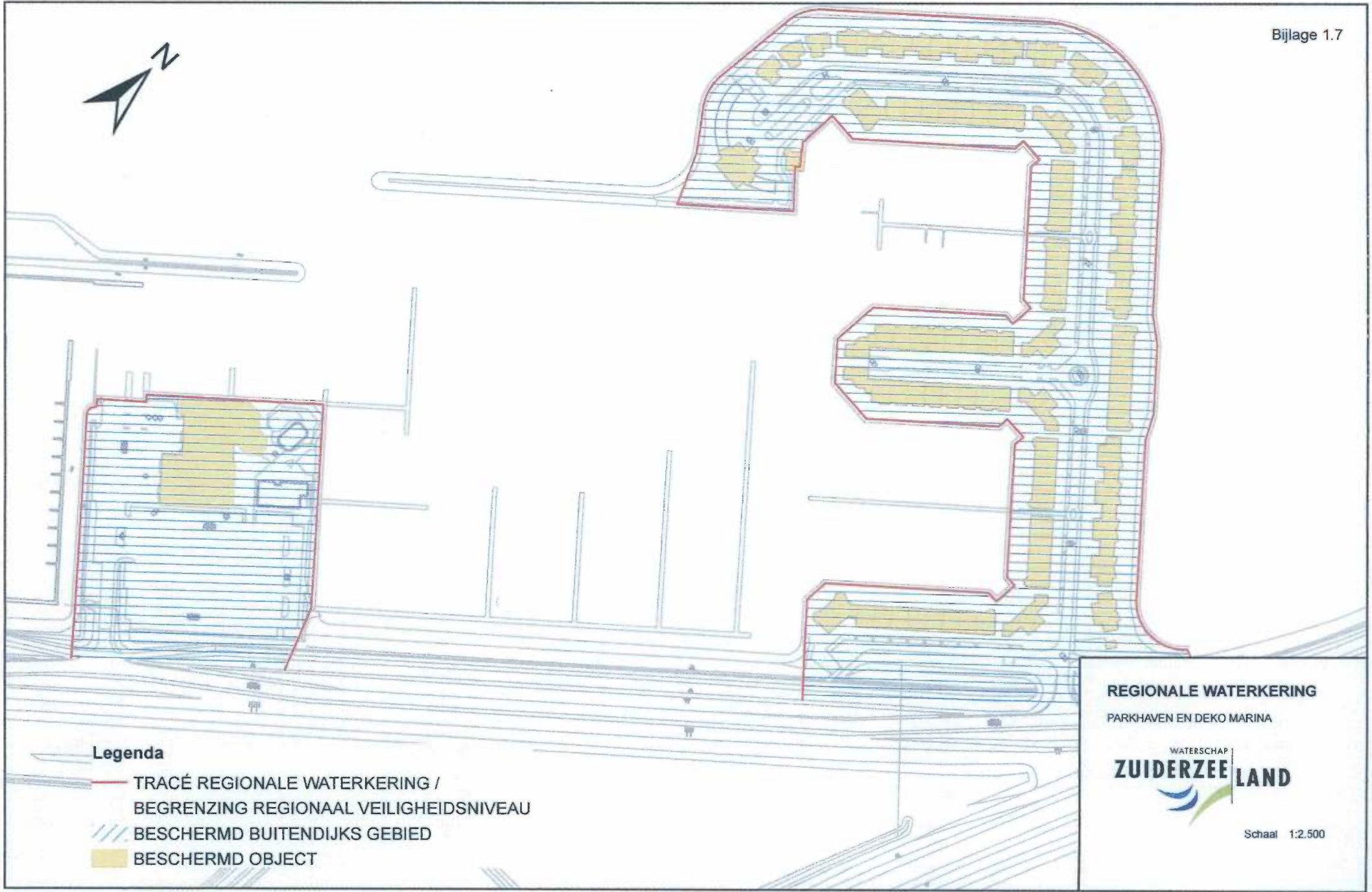
-  TRACÉ REGIONALE WATERKERING /
-  BEGRENZING REGIONAAL VEILIGHEIDSNIVEAU
-  BESCHERMD BUITENDIJKS GEBIED
-  BESCHERMD OBJECT

REGIONALE WATERKERING




HOUTRIBSTRAND



Schaal 1:2.500



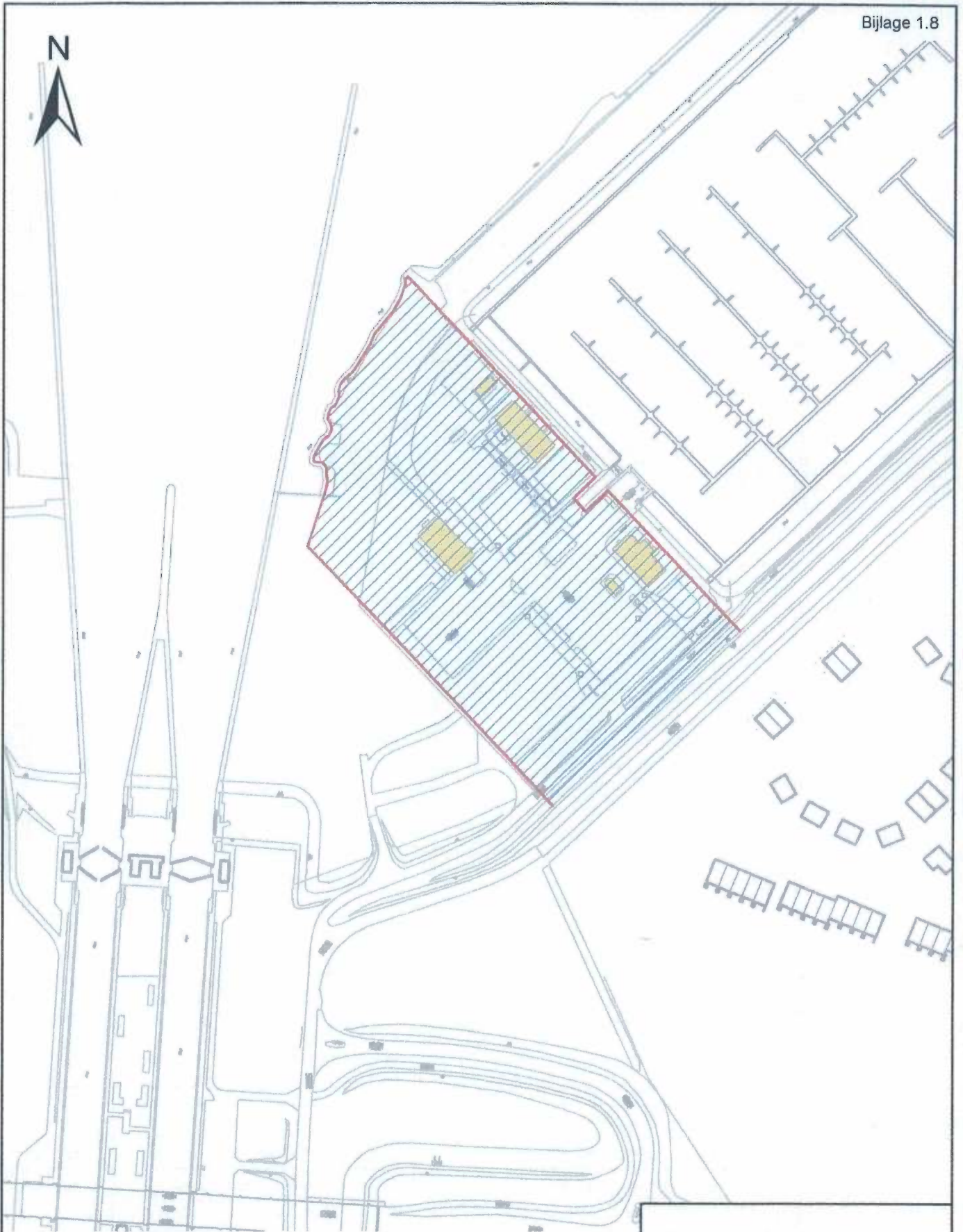
Legenda

-  TRACÉ REGIONALE WATERKERING /
BEGRENZING REGIONAAL VEILIGHEIDSNIVEAU
-  BESCHERMD BUITENDIJKS GEBIED
-  BESCHERMD OBJECT




REGIONALE WATERKERING
PARKHAVEN EN DEKO MARINA



Schaal 1:2.500



Legenda

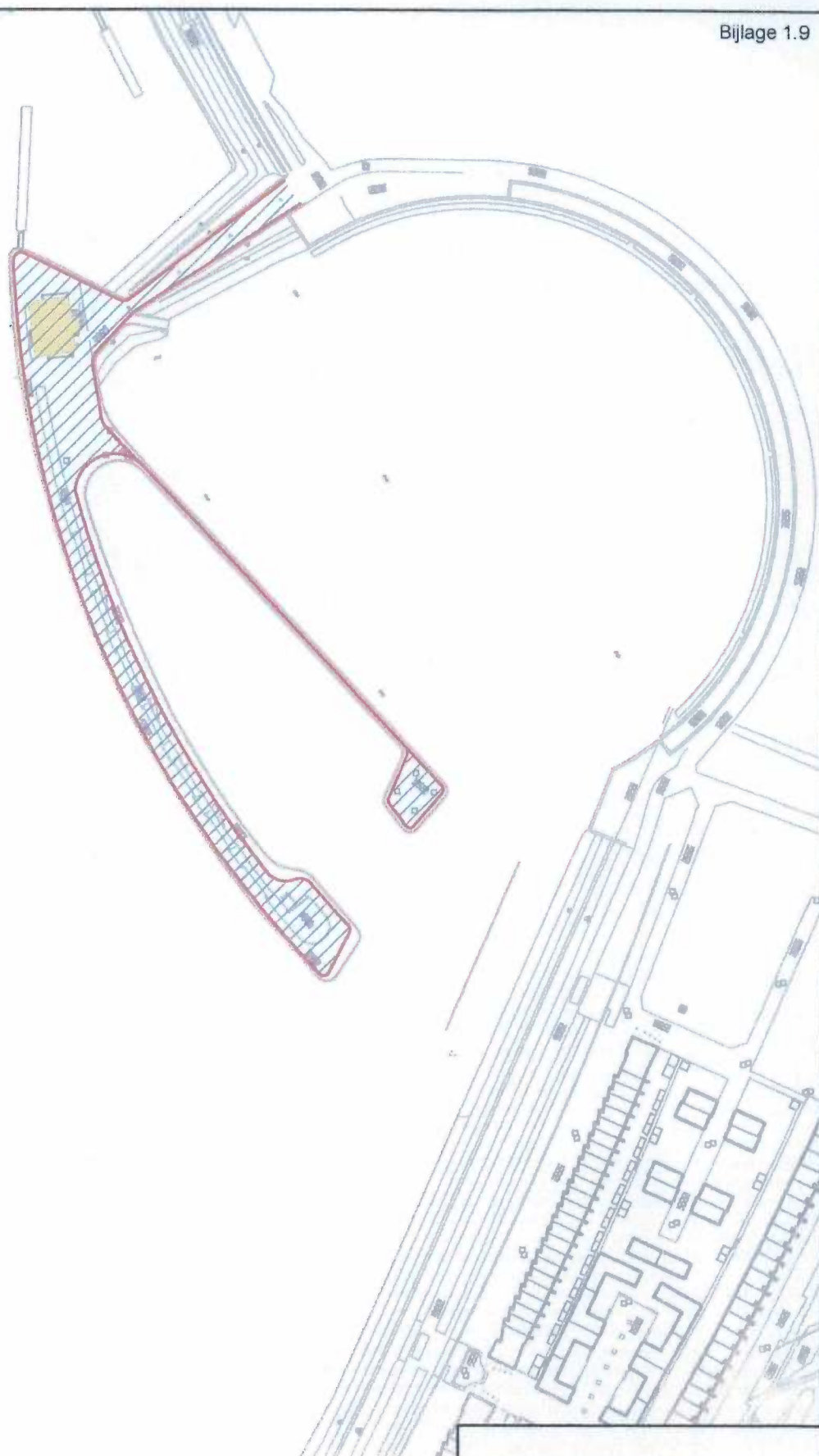
-  TRACÉ REGIONALE WATERKERING /
BEGRENZING REGIONAAL VEILIGHEIDSNIVEAU
-  BESCHERMD BUITENDIJKS GEBIED
-  BESCHERMD OBJECT

REGIONALE WATERKERING




HOUTTRIBHAVEN



Schaal 1:2.500



Legenda

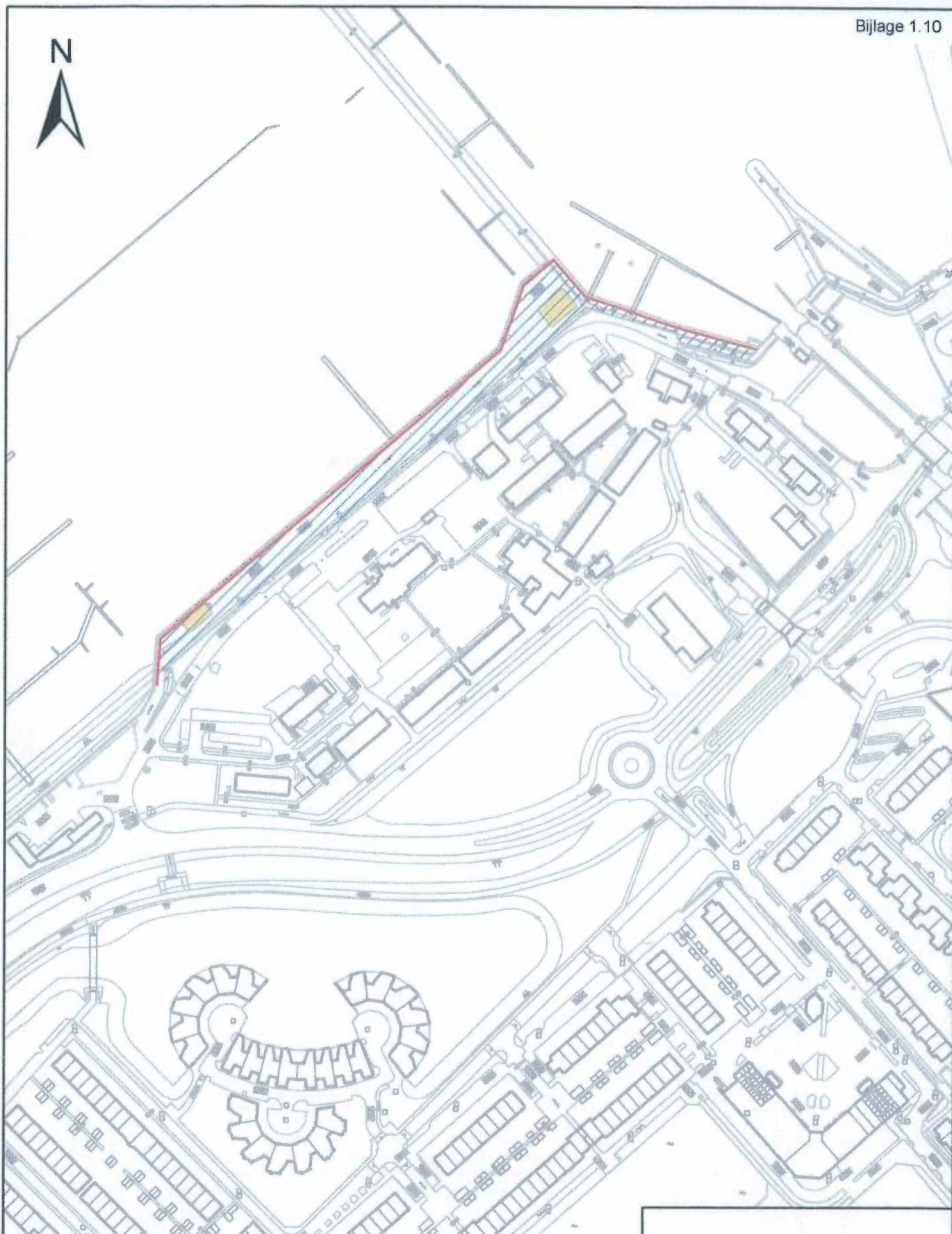
-  TRACÉ REGIONALE WATERKERING /
BEGRENZING REGIONAAL VEILIGHEIDSNIVEAU
-  BESCHERMD BUITENDIJKS GEBIED
-  BESCHERMD OBJECT

REGIONALE WATERKERING





PIER LELYSTAD HAVEN



Schaal 1:2.500



Legenda

-  TRACÉ REGIONALE WATERKERING /
-  BEGRENZING REGIONAAL VEILIGHEIDSNIVEAU
-  BESCHERMD BUITENDIJKS GEBIED
-  BESCHERMD OBJECT

REGIONALE WATERKERING




KADE LELYSTAD HAVEN



Schaal 1:2.500



Legenda

-  TRACÉ REGIONALE WATERKERING /
BEGRENZING REGIONAAL VEILIGHEIDSNIVEAU
-  BESCHERMD BUITENDIJKS GEBIED
-  BESCHERMD OBJECT

REGIONALE WATERKERING
MUIDERZAND



Schaal 1:2.500