## OVERZICHT WERKINGSGEBIED

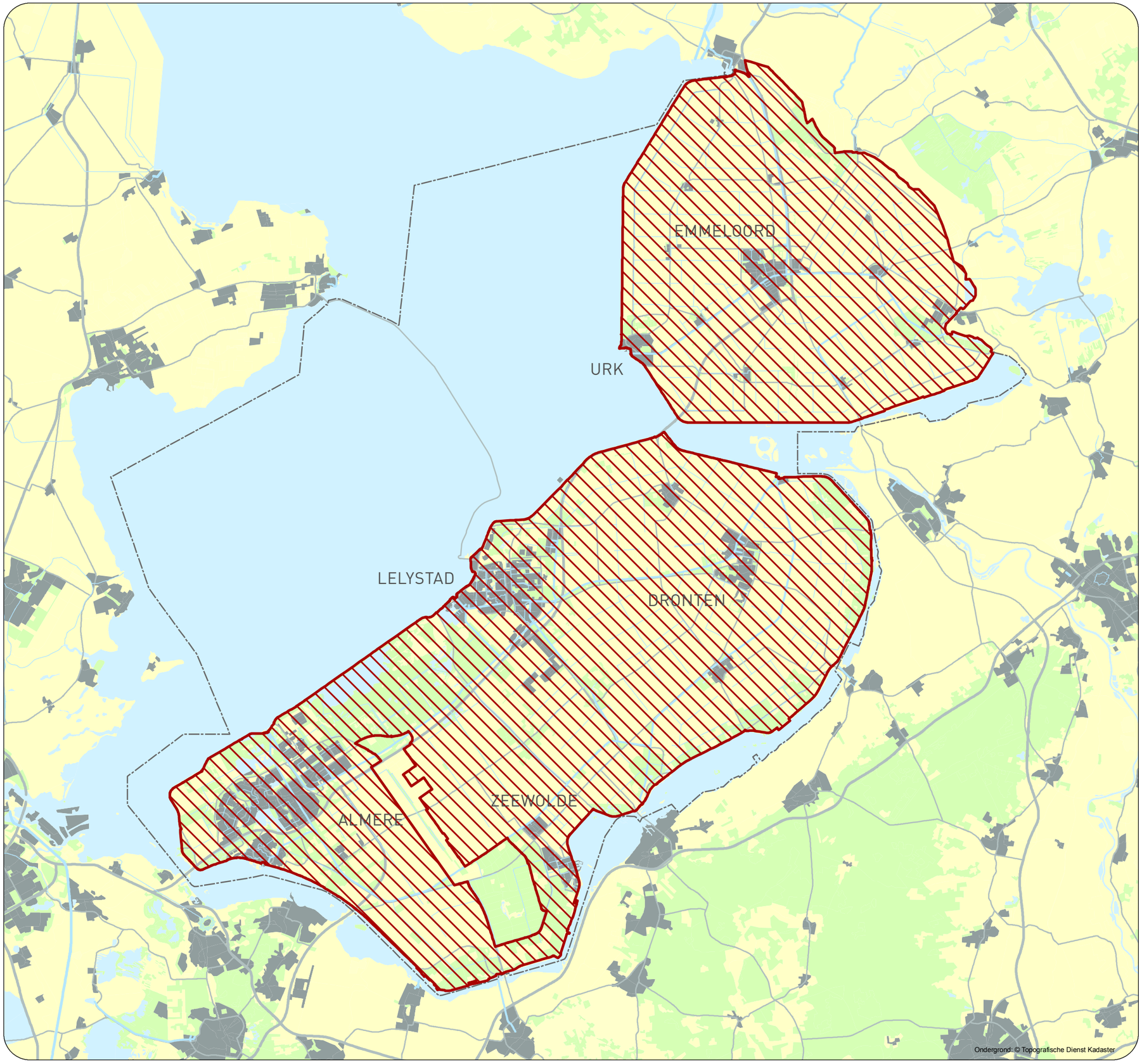


Werkingsgebied titel 10.1

Provinciegrens



0 10 km

## OVERZICHT ECOLOGISCHE HOOFDSTRUCTUUR

Ecologische Hoofdstructuur

Grens werkingsgebied titel 10.1

Provinciegrens



0 10 km

## OVERZICHT ECOLOGISCHE HOOFDSTRUCTUUR NOORDOOSTPOLDER

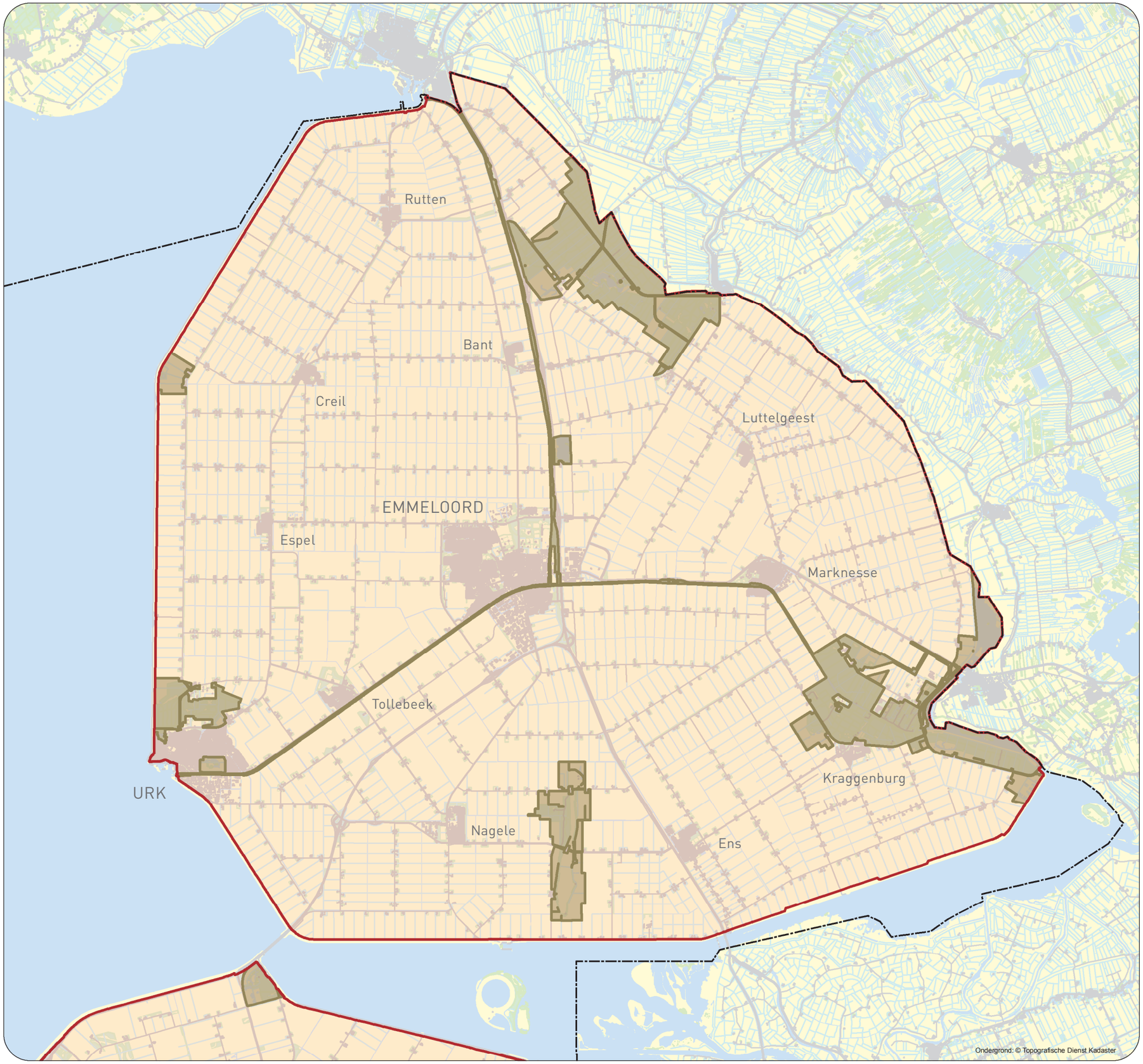


Ecologische Hoofdstructuur

Grens werkingsgebied titel 10.1

Provinciegrens

PROVINCIE FLEVOLAND

120093 | GEO | 08-02-2013

0 5 km

**OVERZICHT ECOLOGISCHE HOOFDSTRUCTUUR OOSTELIJK FLEVOLAND**

Ecologische Hoofdstructuur

Grens werkingsgebied titel 10.1

Provinciegrens



0 5 km

**OVERZICHT ECOLOGISCHE HOOFDSTRUCTUUR ZUIDELIJK FLEVOLAND**

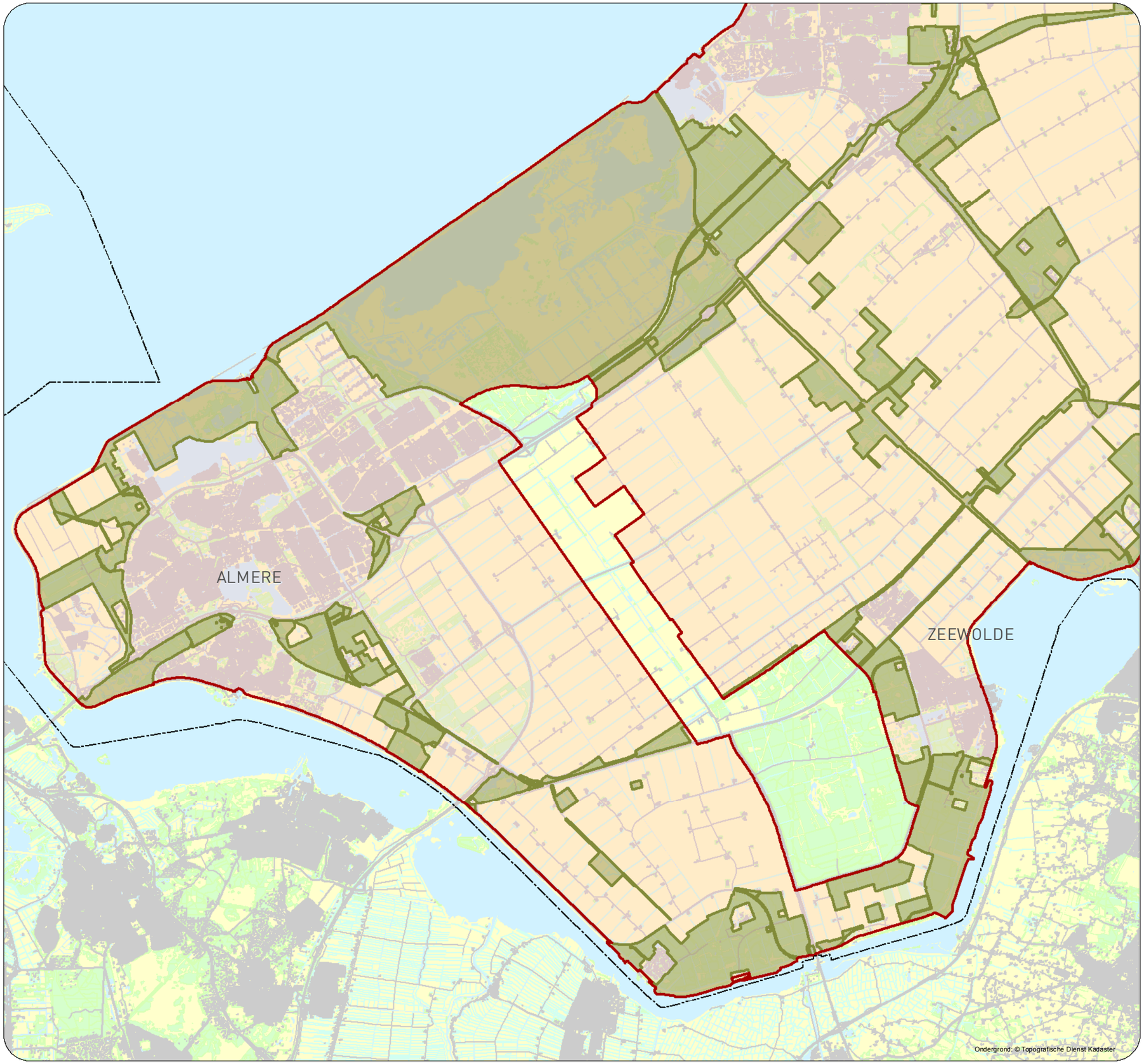


Ecologische Hoofdstructuur

Grens werkingsgebied titel 10.1

Provinciegrens



0 5 km

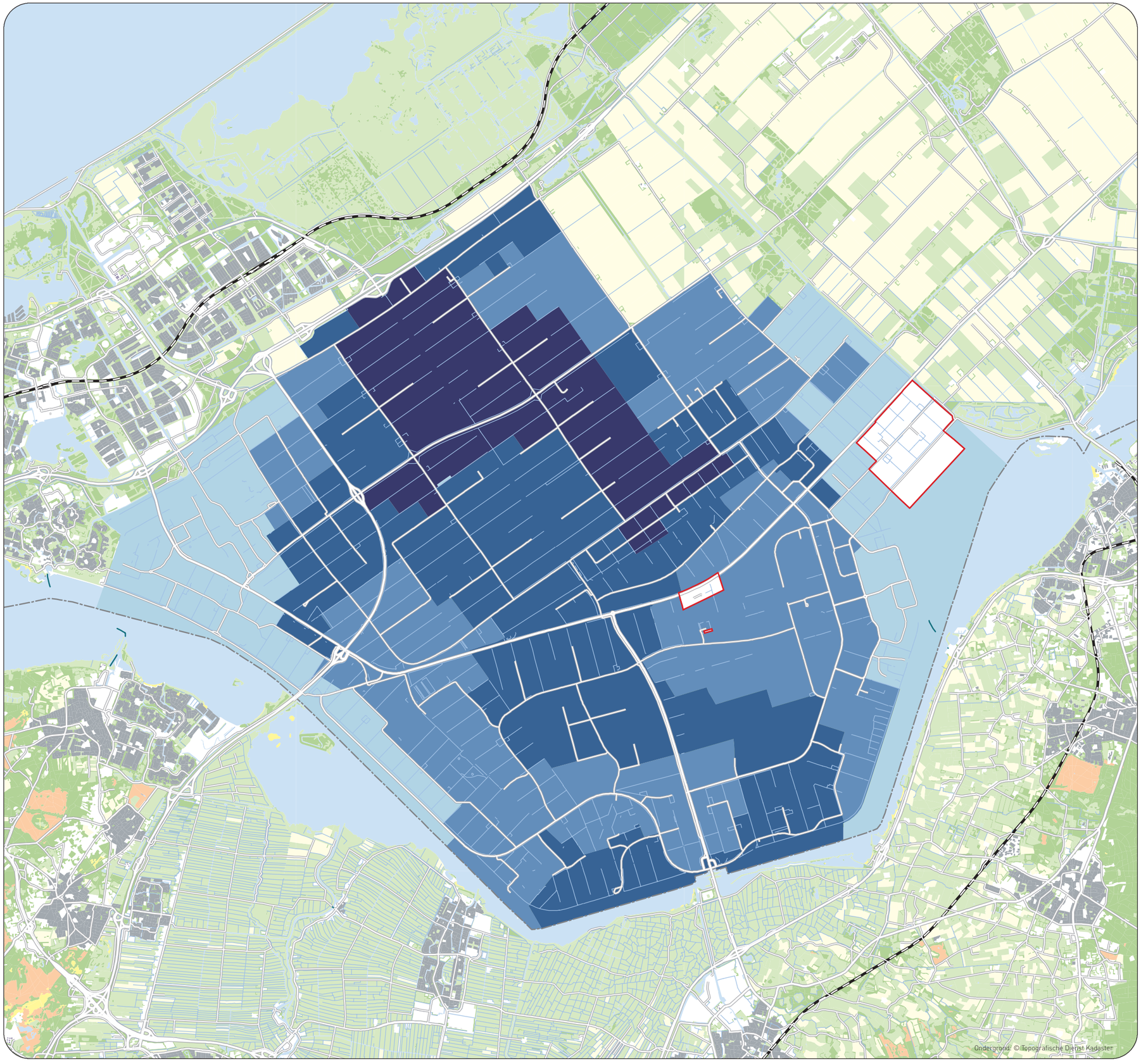


## KAART BEHOREND BIJ OVERGANGSRECHT (GELDT VAN 1 SEPTEMBER 2007 - 22 DECEMBER 2009)

**Maximale diepte t.o.v. maaiveld (m)**

- 10 meter
- 20 meter
- 30 meter
- 40 meter
- Waterwin- of beschermingsgebied
- Provinciegrens



0 — 5 km