

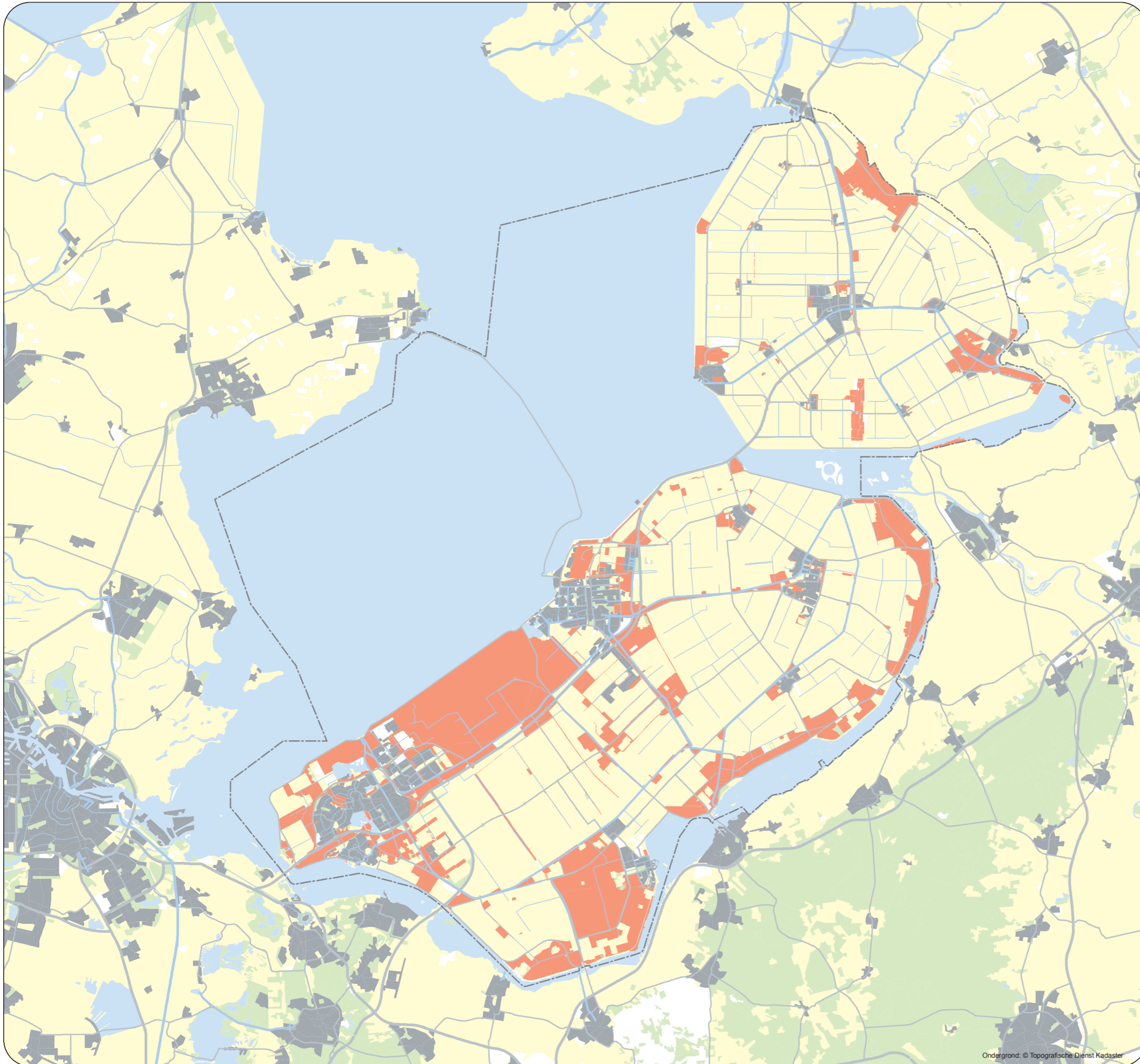
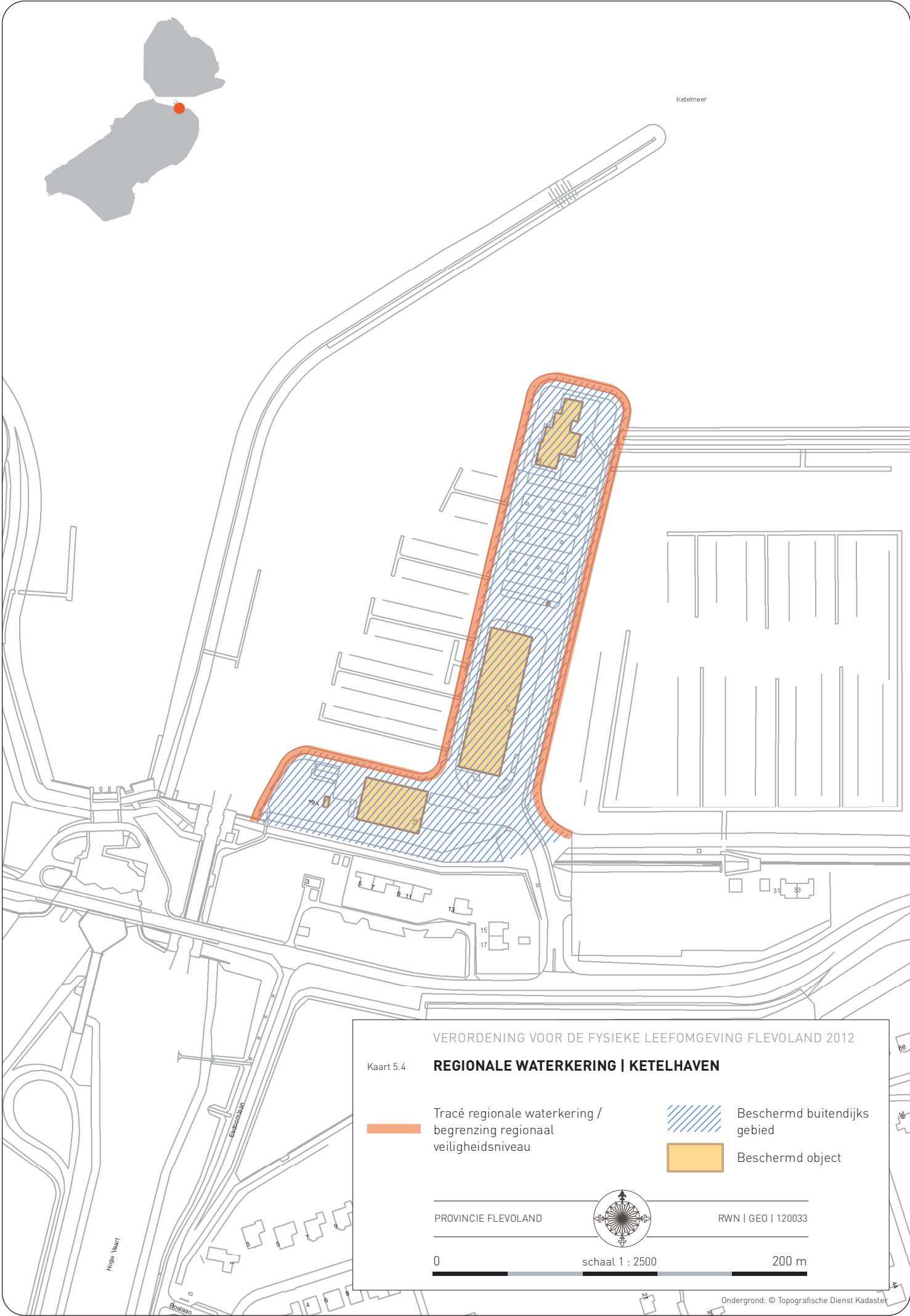


GEBIEDEN ZONDER NORMERING WATEROVERLAST

-  Water voor bos en natuur
-  Provinciegrens







Ketelmeer

VERORDENING VOOR DE FYSIEKE LEEFOMGEVING FLEVOLAND 2012

Kaart 5.4

REGIONALE WATERKERING | KETELHAVEN

 Tracé regionale waterkering /
begrenzing regionaal
veiligheidsniveau

 Beschermd buitendijks
gebied

 Beschermd object

PROVINCIE FLEVOLAND



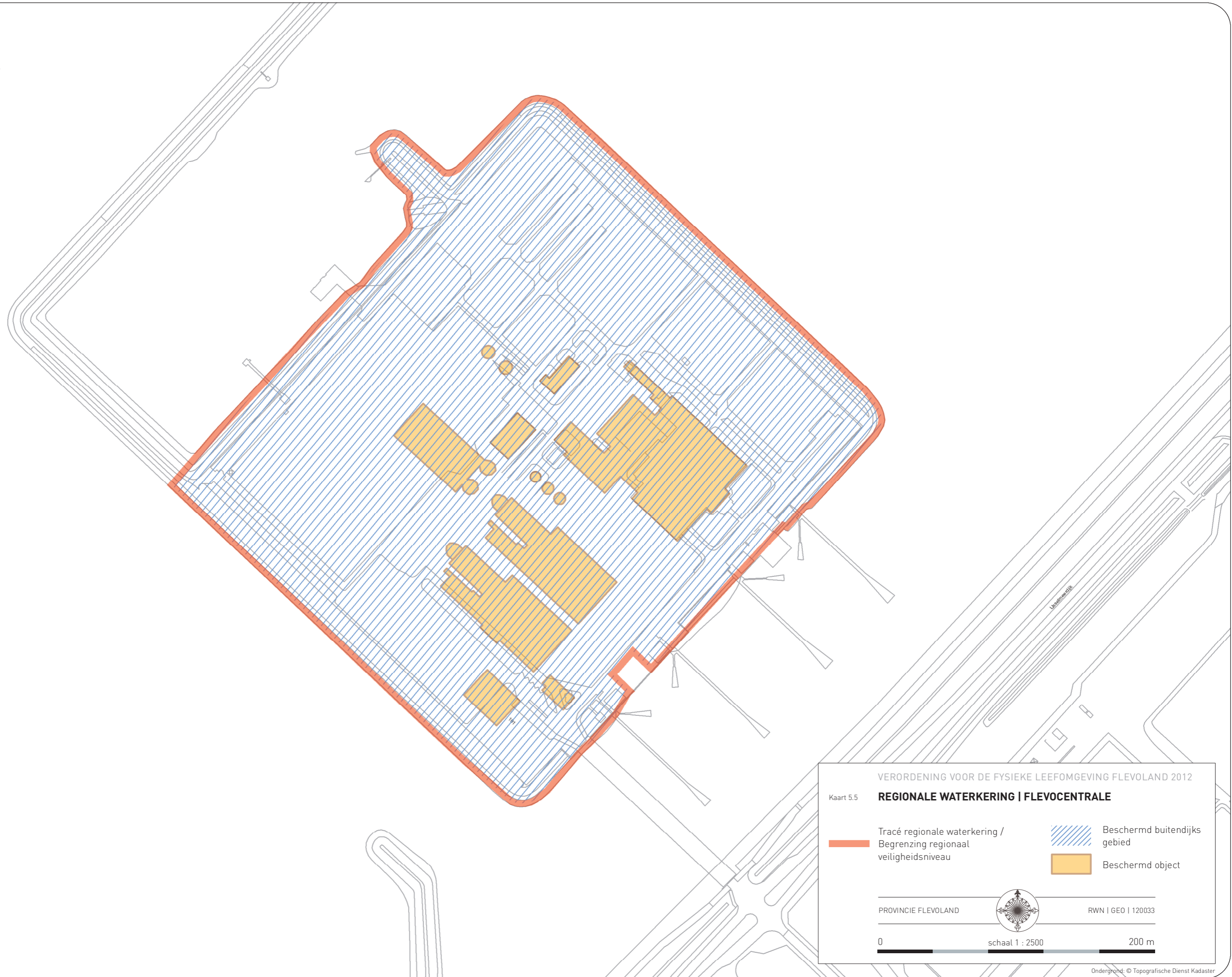
RWN | GEO | 120033

0

schaal 1 : 2500

200 m

Ondergrond: © Topografische Dienst Kadaster



VERORDENING VOOR DE FYSIEKE LEEFOMGEVING FLEVOLAND 2012

Kaart 5.5

REGIONALE WATERKERING | FLEVOCENTRALE

- Tracé regionale waterkering / Begrenzing regionaal veiligheidsniveau
- Beschermd buitendijks gebied
- Beschermd object

PROVINCIE FLEVOLAND RWN | GEO | 120033

0 schaal 1 : 2500 200 m







VERORDENING VOOR DE FYSIEKE LEEFOMGEVING FLEVOLAND 2012

Kaart 5.6

REGIONALE WATERKERING | FLEVO MARINA

 Tracé regionale waterkering /
begrenzing regionaal
veiligheidsniveau

 Beschermd buitendijks
gebied

 Beschermd object

PROVINCIE FLEVOLAND

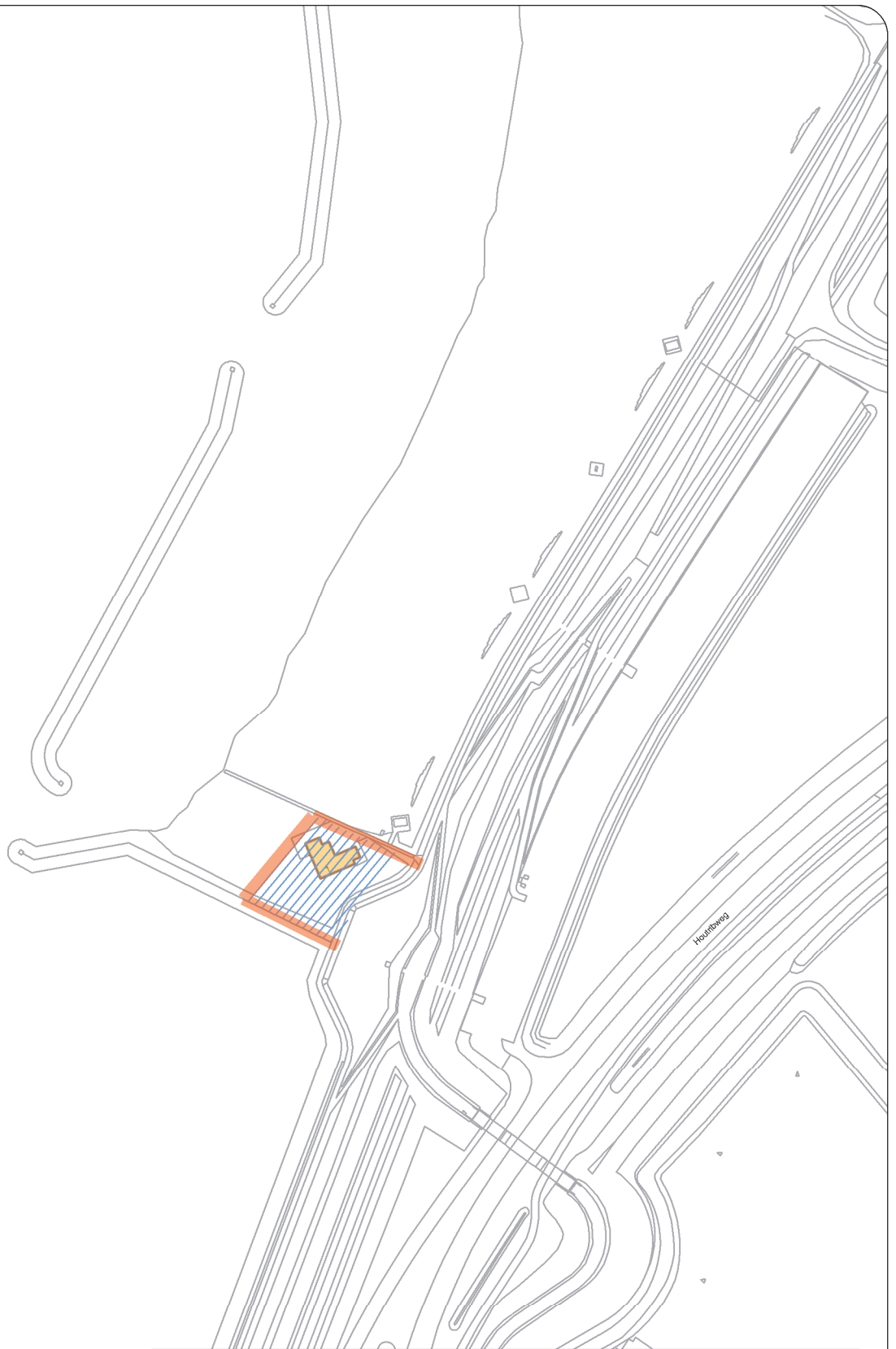
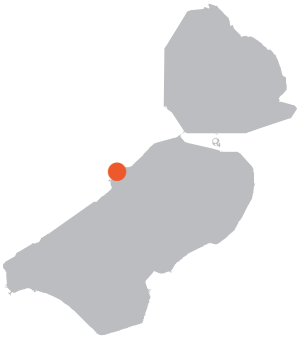


RWN | GEO | 120033

0

schaal 1 : 2500

200 m



VERORDENING VOOR DE FYSIEKE LEEFOMGEVING FLEVOLAND 2012

Kaart 5.7

REGIONALE WATERKERING | HOUTRIBSTRAND



Tracé regionale waterkering /
begrenzing regionaal
veiligheidsniveau



Beschermd buitendijks
gebied



Beschermd object

PROVINCIE FLEVOLAND



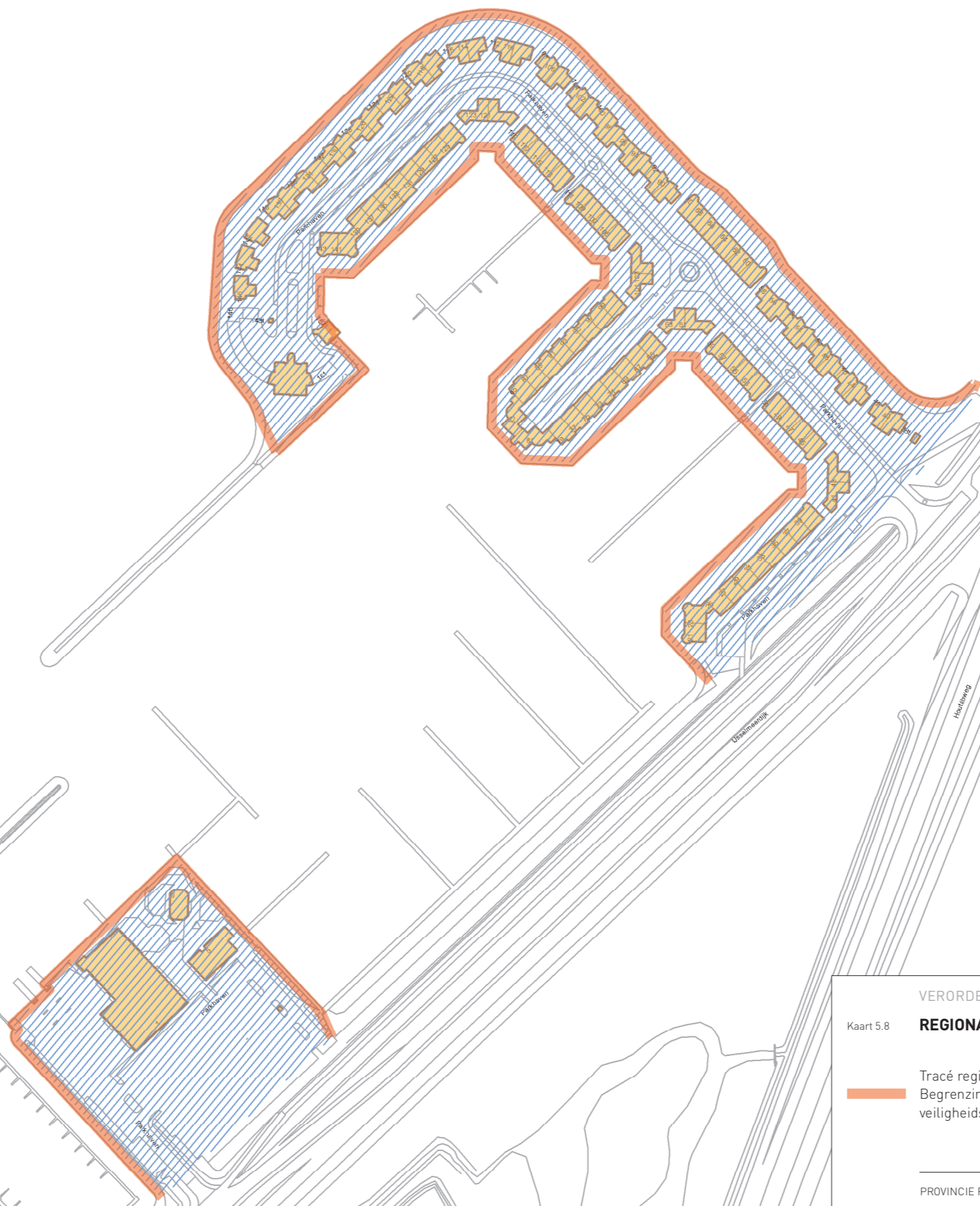
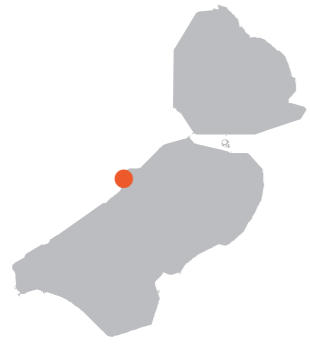
RWN | GEO | 120033

0




schaal 1 : 2500


200 m

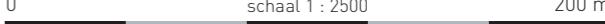


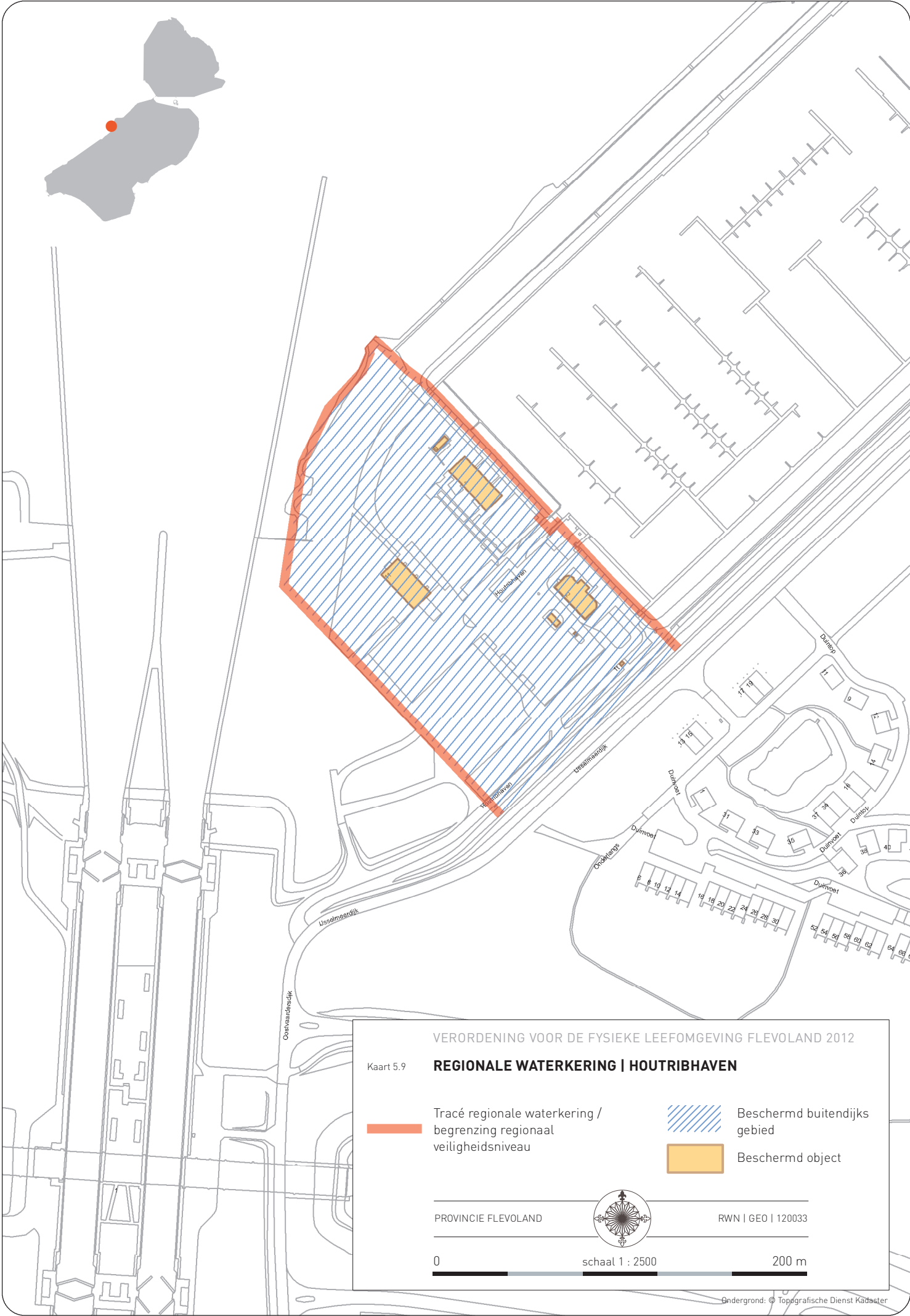


VERORDENING VOOR DE FYSIEKE LEEFOMGEVING FLEVOLAND 2012
Kaart 5.8 **REGIONALE WATERKERING | PARKHAVEN EN DEKO MARINE**

 Tracé regionale waterkering / Begrenzing regionaal veiligheidsniveau	 Beschermd buitendijks gebied
	 Beschermd object

PROVINCIE FLEVOLAND  RWN | GEO | 120033


0  schaal 1 : 2500 200 m



VERORDENING VOOR DE FYSIEKE LEEFOMGEVING FLEVOLAND 2012

Kaart 5.9

REGIONALE WATERKERING | HOUTRIBHAVEN


 Tracé regionale waterkering / begrenzing regionaal veiligheidsniveau

 Beschermd buitendijks gebied

 Beschermd object

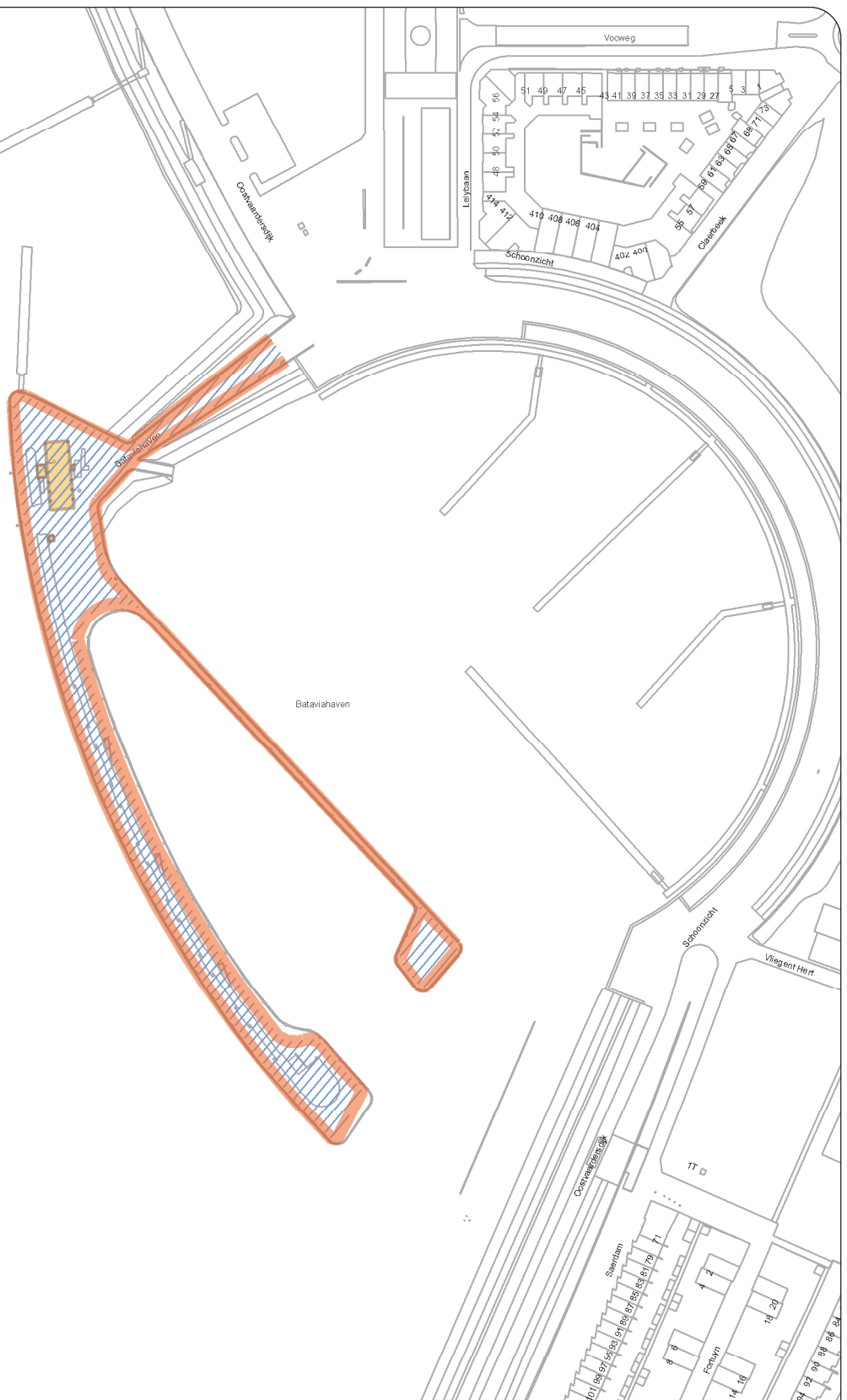
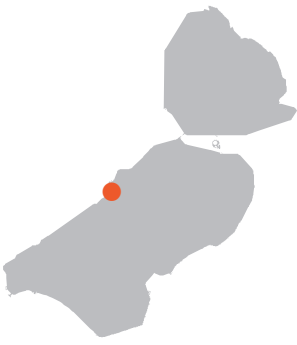
PROVINCIE FLEVOLAND

RWN | GEO | 120033



0 schaal 1 : 2500 200 m


Ondergrond: © Topografische Dienst Kadaster



VERORDENING VOOR DE FYSIEKE LEEFOMGEVING FLEVOLAND 2012

Kaart 5.10

REGIONALE WATERKERING | BATAVIAHAVEN

 Tracé regionale waterkering /
begrenzing regionaal
veiligheidsniveau

 Beschermd buitendijks
gebied

 Beschermd object

PROVINCIE FLEVOLAND

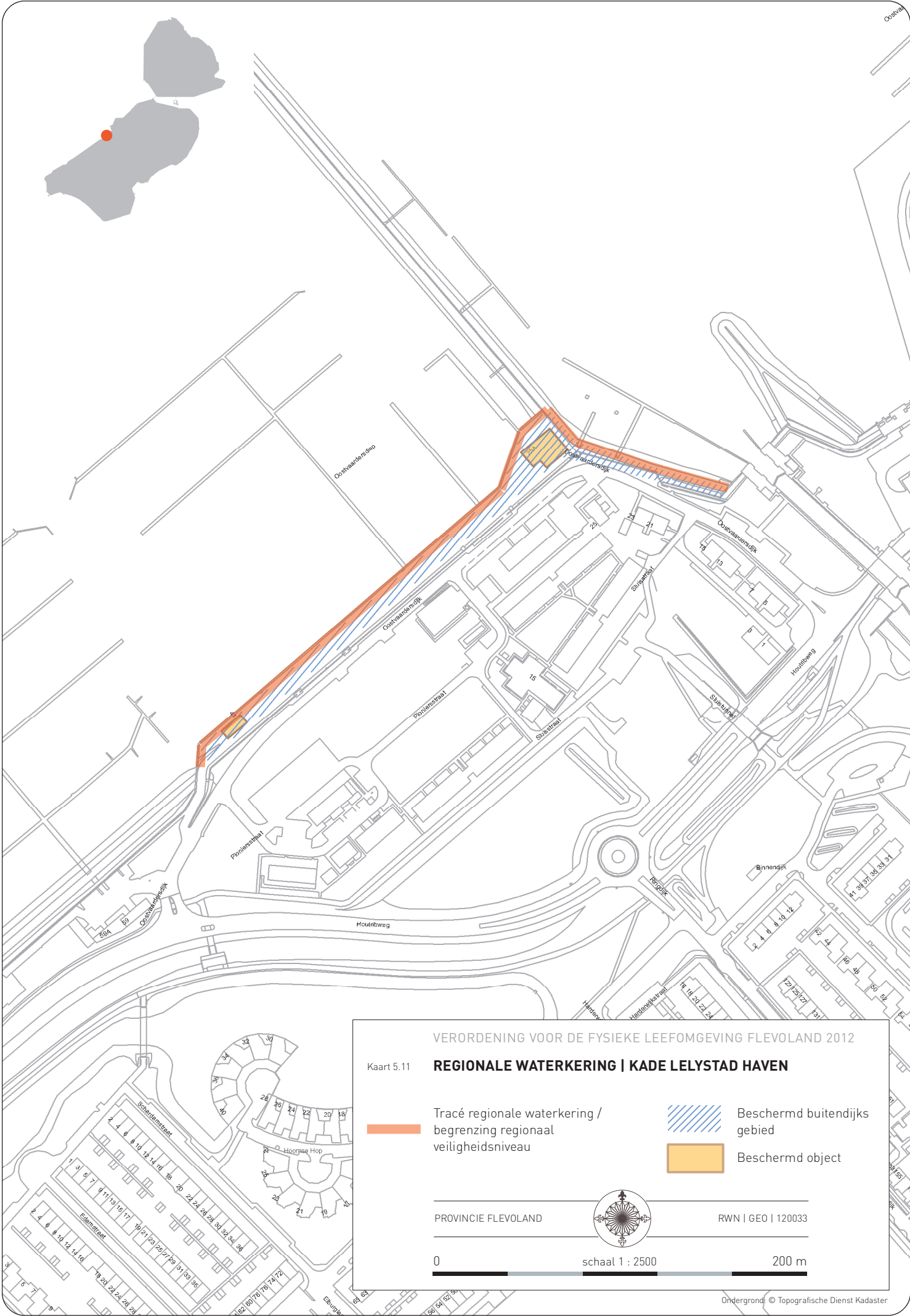


RWN | GEO | 120033

0




schaal 1 : 2500

200 m



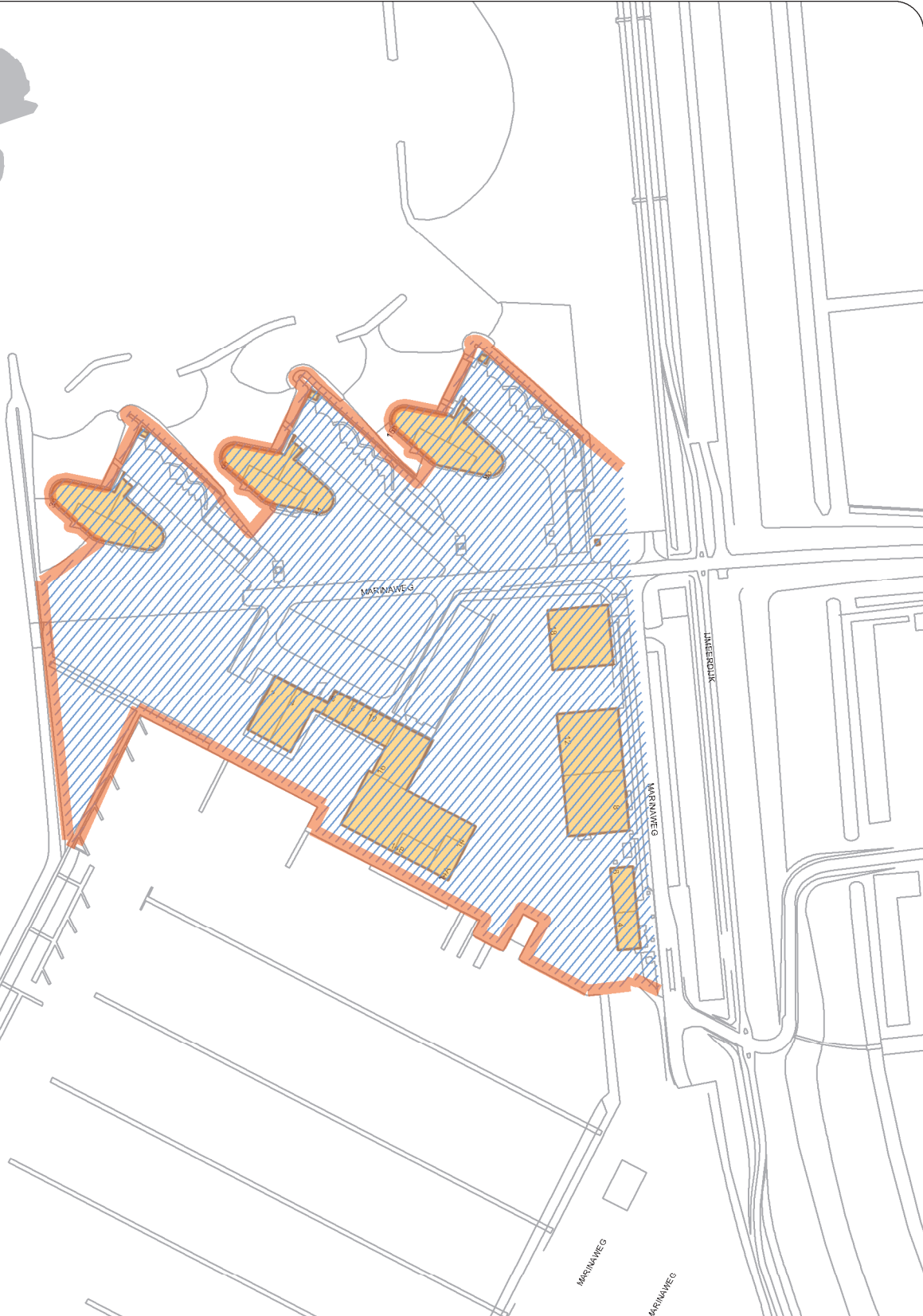
VERORDENING VOOR DE FYSIEKE LEEFOMGEVING FLEVOLAND 2012

Kaart 5.11 **REGIONALE WATERKERING | KADE LELYSTAD HAVEN**

-  Tracé regionale waterkering / begrenzing regionaal veiligheidsniveau
-  Beschermd buitendijks gebied
-  Beschermd object

PROVINCIE FLEVOLAND  RWN | GEO | 120033

0 schaal 1 : 2500 200 m



VERORDENING VOOR DE FYSIEKE LEEFOMGEVING FLEVOLAND 2012

Kaart 5.12

REGIONALE WATERKERING | MUIDERZAND



Tracé regionale waterkering /
begrenzing regionaal
veiligheidsniveau




Beschermd buitendijks
gebied



Beschermd object

PROVINCIE FLEVOLAND



RWN | GEO | 120033

0 schaal 1 : 2500 200 m