



Topografische en Kadastrale Ondergrond © Topografische Dienst Kadaster


Hoewel bij de samenstelling van deze kaart de grootste zorgvuldigheid is betracht, kan Waterschap Rivierenland niet garanderen dat de informatie compleet, actueel en/of accuraat is. Waterschap Rivierenland aanvaardt dan ook geen enkele aansprakelijkheid voor schade ontstaan door gebruik van de informatie van deze kaart.

-  Peilgebied zonder wijziging
-  Peilgebied met wijziging



Status: Goedgekeurd door Gedeputeerde Staten van Provincie Gelderland op 27 april 2009




Schaal 1: 90.000