









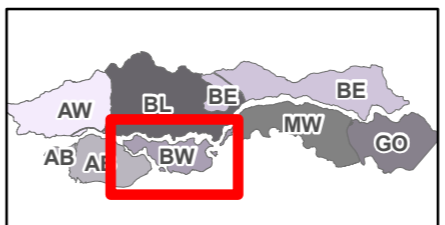



Topografische en kadastrale ondergrond © Topografische Dienst Kadaster

 <p>Getekend: tg Datum: mei 2006 Schaal: 75 000</p>	<ul style="list-style-type: none">  Natuurvriendelijke oever's (Excl. wateropgave)  EVZ (Nat)  EVZ (Droog)  A-/B- watergangen  Overige sloten 	<ul style="list-style-type: none">  Natura 2000 gebieden  Overige water  Bebouwd gebied  Grens stroomgebied 		<h2>Natuurdoelen</h2> <h3>Bommelerwaard</h3> 
--	---	---	---	--

Hoewel bij de samenstelling van deze kaart de grootste zorgvuldigheid is betracht, kan Waterschap Rivierenland niet garanderen dat de informatie compleet, actueel en/of accuraat is. Waterschap Rivierenland aanvaardt dan ook geen enkele aansprakelijkheid voor schade ontstaan door gebruik van de informatie van deze kaart.

Bestandsnaam: H:\C-KEN\zzTonya Greene\Oprachten\Uitvoeringsplannen\Themakaarten\Natuurdoelen.mxd