










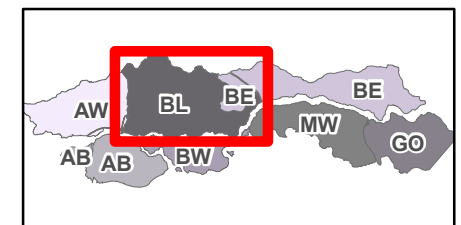


Topografische en kadastrale ondergrond © Topografische Dienst Kadaster

- | | | | |
|---|--|---|----------------------|
|  | Natuurvriendelijke oever's (excl. wateropgave) |  | Natte Landnatuur |
|  | EVZ |  | Natte Parels |
|  | EVZ (Droog) |  | Natura 2000 gebieden |
|  | A-/B- watergangen |  | Overige water |
|  | Overige sloten |  | Bebouwd gebied |
| | |  | Grens stroomgebied |



Getekend: tg
Datum: dec 2006
Schaal: 90 000

Bestandslocatie: H:\C-KEN\Databeheer\23_Gedeelde projecten\Uitvoeringsplan\Natuurdoelen

Natuurdoelen

Beneden Linge



Hoewel bij de samenstelling van deze kaart de grootste zorgvuldigheid is betracht, kan Waterschap Rivierenland niet garanderen dat de informatie compleet, actueel en/of accuraat is. Waterschap Rivierenland aanvaardt dan ook geen enkele aansprakelijkheid voor schade ontstaan door gebruik van de informatie van deze kaart.