









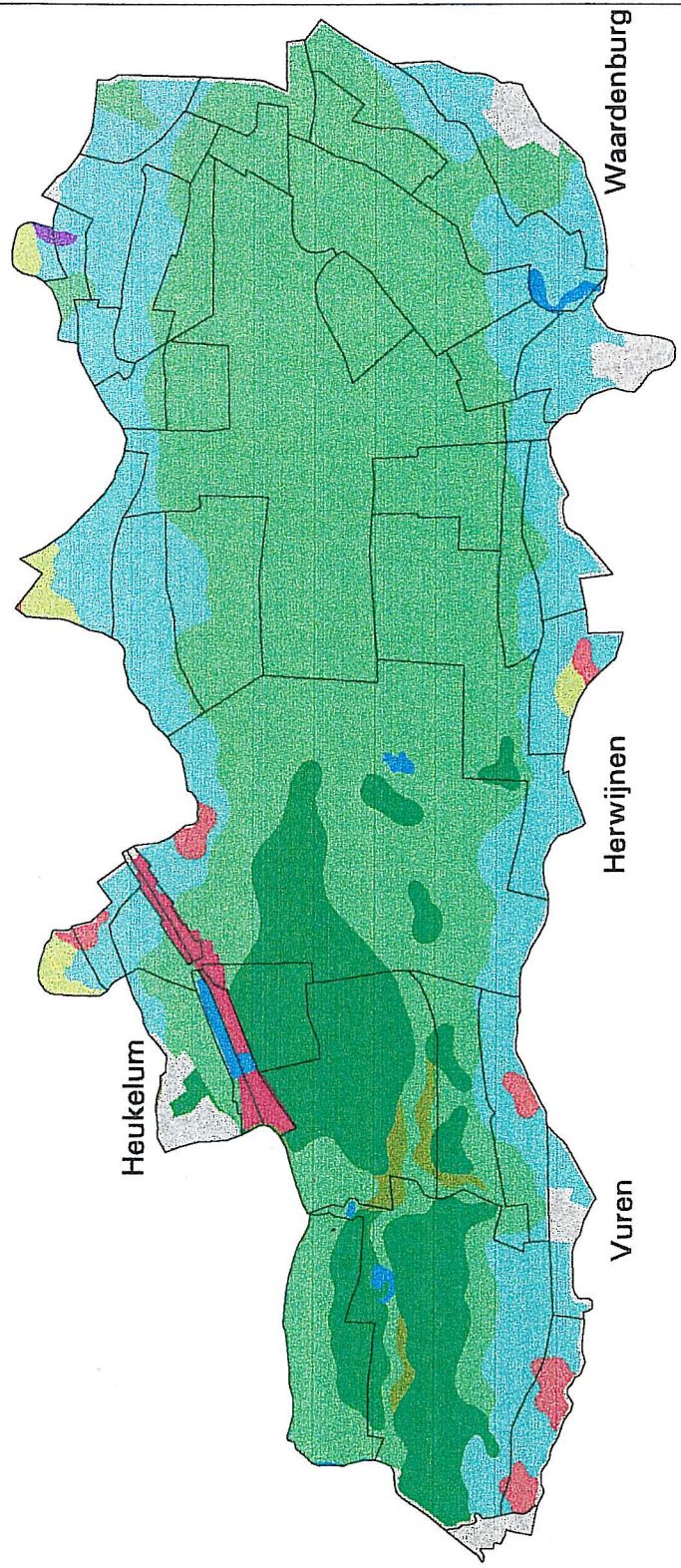


Figuur 3

# Bodemtypen

## Tielervwaard - West

-  Kalkloze poldervaaggrond
-  Kalkhoudende poldervaaggrond
-  Nesvaaggrond
-  Drechtvaaggrond
-  Vlieveengrond
-  Kalkhoudende ooivaaggrond
-  Overslaggrond
-  Terp
-  Oppervlaktewater
-  Bebouwing



Bron: Staring Centrum