








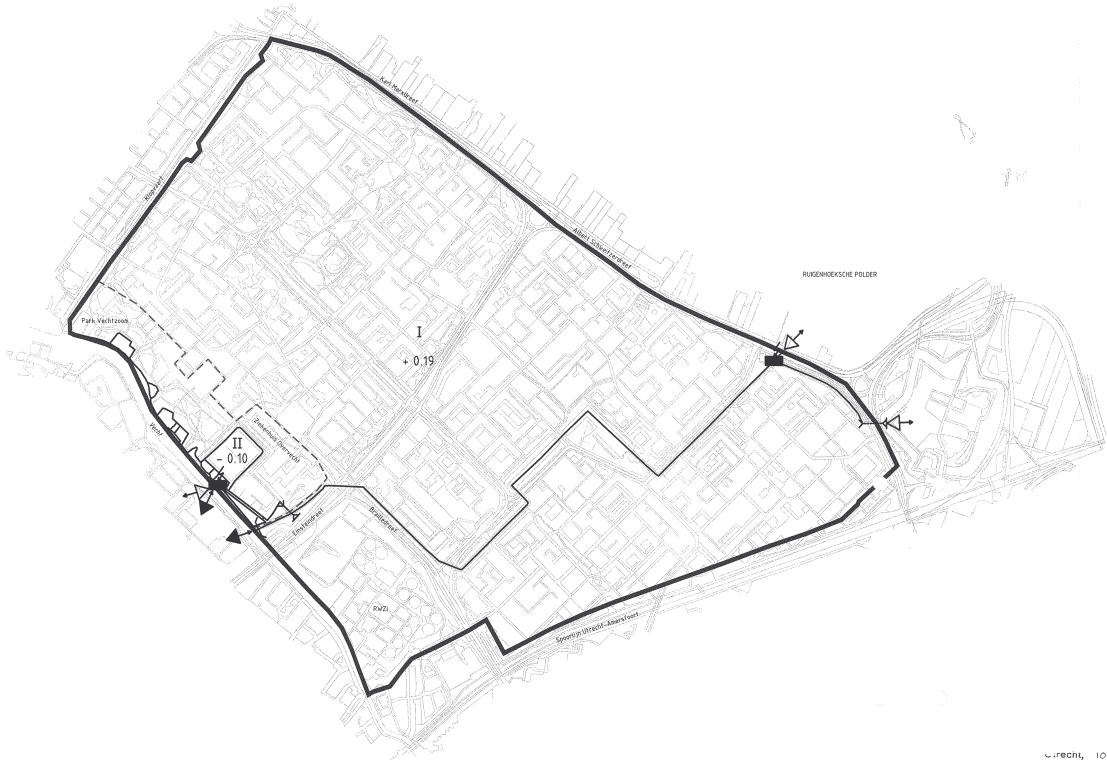




LEGENDA


-  grens bemalingsgebied
-  grens peilgebied
-  watergang
- I** nummer peilgebied
- +0.19** peil in peilgebied (in m t.o.v. NAP)
-  duiker
-  afsluitbare duiker
-  genaai
-  aanvoerpunt
-  lozingspunt
-  stuw



Utrecht, 10 november 2000
 2000 11/11/00 0010/22 L
 goedgekeurd door gedeputeerde staten
 van Utrecht,



Bemalingsgebied Overvecht-Zuid

	Hoogheemraadschap De Stichtse Rijnlanden		
	Poldermolen 2, 3999 DD Bouten		
Kaart 1 Peilbesluit 2000			
INGENIEURSBUREAU BCC tel. 0304-5286			
datum	status	project	
11/11/00	besluit, ontwerp	11/11/00	010000
ontwerper	aanvrager	afnemer	
INGENIEURSBUREAU BCC	HOOGHEEMRAADSCHAP DE STICHTSE RIJNLANDEN	HOOGHEEMRAADSCHAP DE STICHTSE RIJNLANDEN	