











LEGENDA

-  grens bemalingsgebied
-  grens peilgebied
-  watergang
- I** nummer peilgebied
- +0.23** peil in peilgebied (in m t.o.v. NAP)
-  duiker
-  afsluitbare duiker
-  gemaal
-  aanvoerpunt
-  lozingspunt
-  beweegbare stuw
-  dam

Utrecht, 10 november 2000
2000-10-10
 goedgekeurd door gedeputeerde staten,
 van Utrecht,

 **Hoogheemraadschap De Stichtse Rijnlanden**
 Poldermolen 2, 3999 DD Houten

Kaart 1 Peilbesluit 2000

INGENIEURSBUREAU BCC
 tel. 0345-638696

datum	afkorting	projectnr.
Mei 2000	Boden, Water & Milieu	08196300
formaat: A3 (21 x 297)		schaal: 1:8.000

Topografische ondergrond © Topografische Dienst, Emmen



Bemalingsgebied Hoograven