



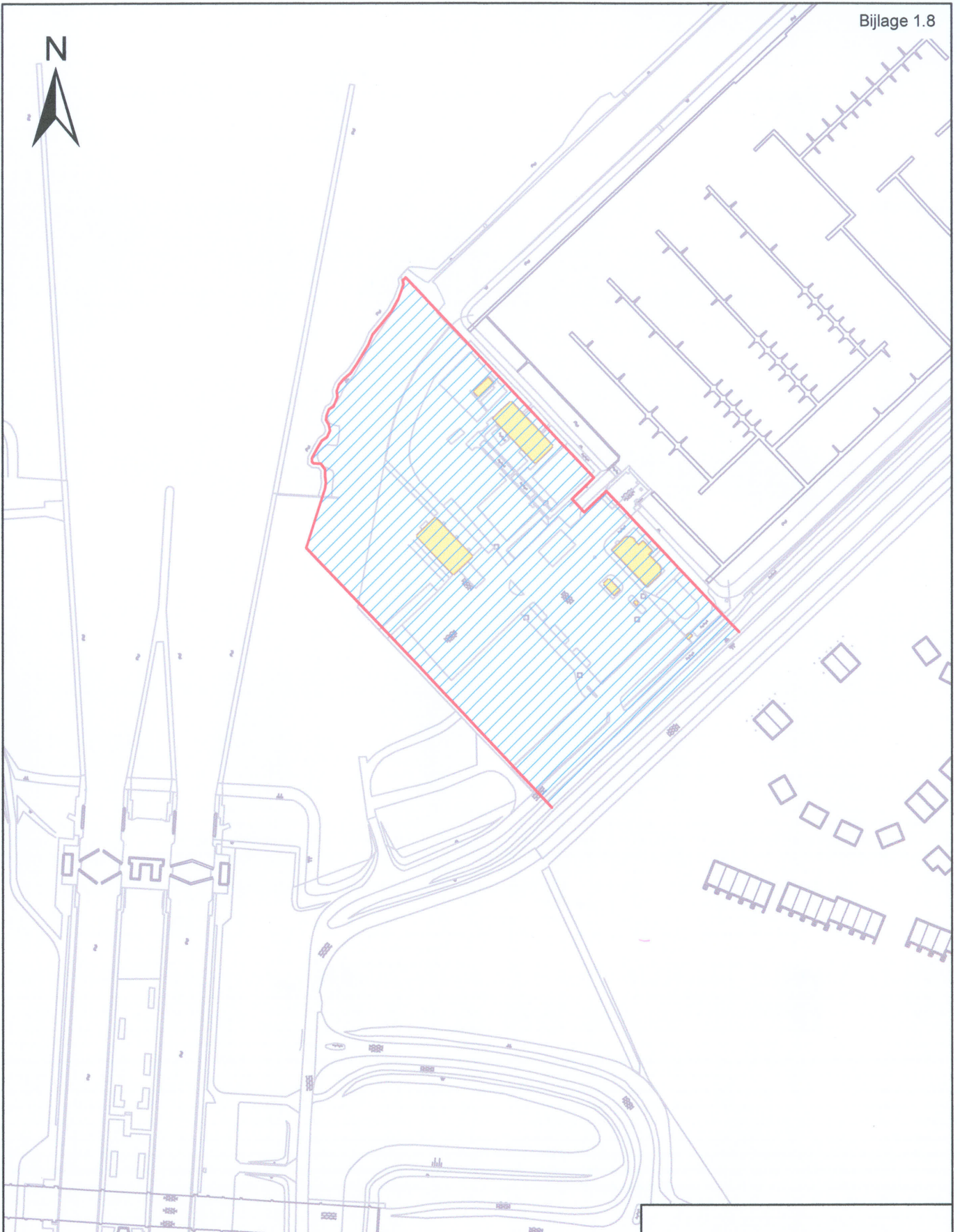
Legenda

- TRACÉ REGIONALE WATERKERING /
- BEGRENZING REGIONAAL VEILIGHEIDSNIVEAU
- BESCHERMD BUITENDIJKS GEBIED
- BESCHERMD OBJECT





REGIONALE WATERKERING
PARKHAVEN EN DEKO MARINA



Schaal 1:2.500



Legenda

-  TRACÉ REGIONALE WATERKERING /
-  BEGRENZING REGIONAAL VEILIGHEIDSNIVEAU
-  BESCHERMD BUITENDIJKS GEBIED
-  BESCHERMD OBJECT

REGIONALE WATERKERING

HOUTRIBHAVEN



Schaal 1:2.500



Legenda

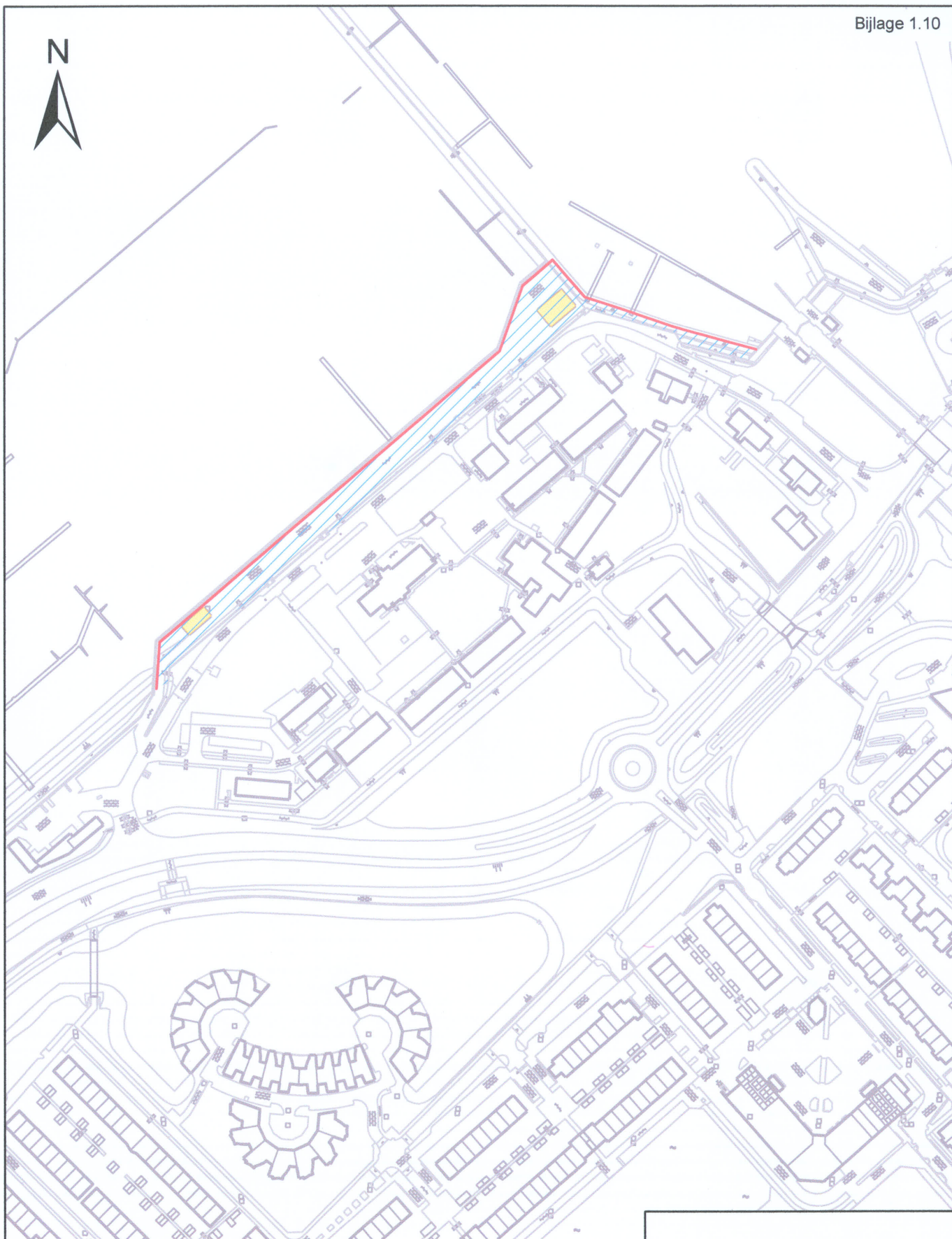
- TRACÉ REGIONALE WATERKERING /
- BEGRENZING REGIONAAL VEILIGHEIDSNIVEAU
- /// BESCHERMD BUITENDIJKS GEBIED
- BESCHERMD OBJECT

REGIONALE WATERKERING





PIER LELYSTAD HAVEN



Schaal 1:2.500



Legenda

-  TRACÉ REGIONALE WATERKERING /
-  BEGRENZING REGIONAAL VEILIGHEIDSNIVEAU
-  BESCHERMD BUITENDIJKS GEBIED
-  BESCHERMD OBJECT

REGIONALE WATERKERING




KADE LELYSTAD HAVEN



Schaal 1:2.500



Legenda

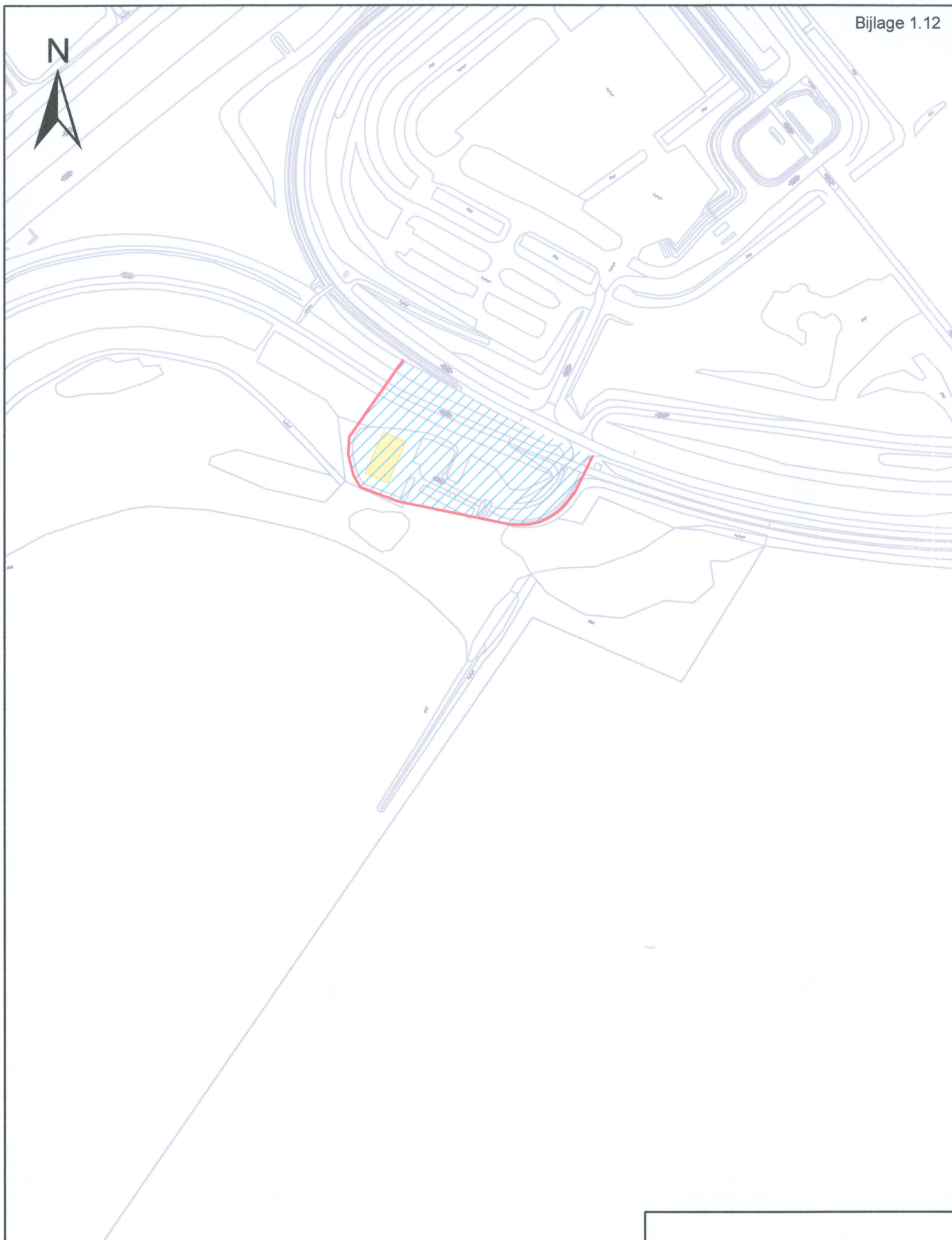
-  TRACÉ REGIONALE WATERKERING /
BEGREINZING REGIONAAL VEILIGHEIDSNIVEAU
-  BESCHERMD BUITENDIJKS GEBIED
-  BESCHERMD OBJECT

REGIONALE WATERKERING




ALMEERDERSTRAND



Schaal 1:2.500



Legenda

-  TRACÉ REGIONALE WATERKERING /
BEGREZING REGIONAAL VEILIGHEIDSNIVEAU
-  BESCHERMD BUITENDIJKS GEBIED
-  BESCHERMD OBJECT

REGIONALE WATERKERING

ZILVERSTRAND



Schaal 1:2.500