









verklaringen:

-  kade / noord- en zuidoever
-  gebiedsontsluitingsweg / parklaan
-  piushaven / openbaar water

-  ligplaatsen passantevaartuigen / winterberging
-  ligplaatsen bedrijfsvaartuigen
-  ligplaatsen museumschepen
-  ligplaatsen bijzondere vaartuigen en museumschepen

## PIUSHAVEN "havenverordening 2006"

<p><b>gemeente Tilburg</b></p> <p>dienst Gebiedsontwikkeling afdeling Stedenbouw</p>		<p>kaart gebied Piushaven</p> <p>bestandsnaam: Rs-2006-piushavenverordening.dgn</p> <p>projectwise-nr: 333803</p> <p>datum: 23 maart 2006</p>
--	---	---

getekend: Jan van de Wouw	bsp-code:	tek. nr:
schaal: 1:5000	contactpers.: monique van de vorst	model:
formaat: A3	tel. nr:	b.g.g. tel.: 013 542 88 11

