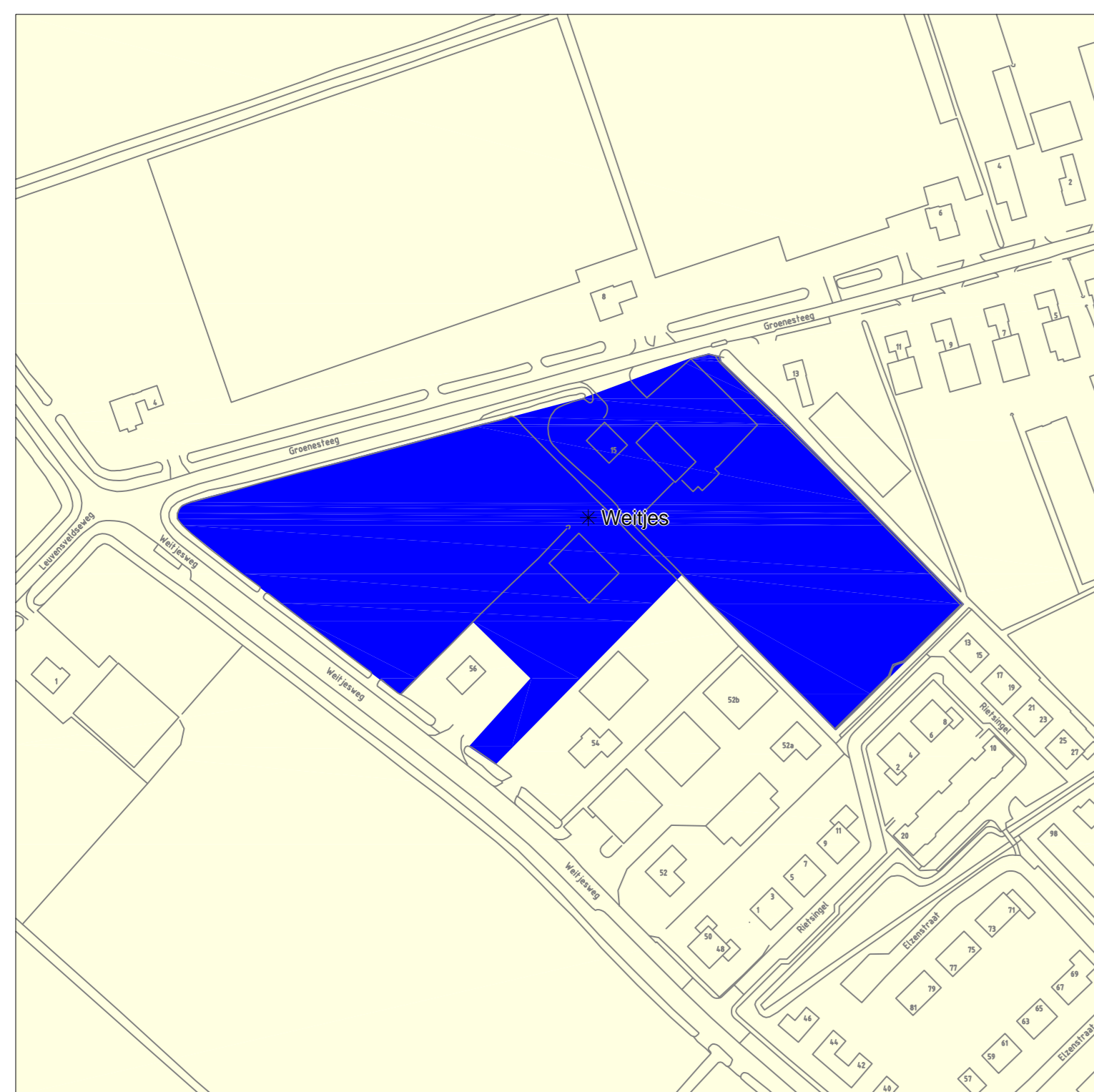
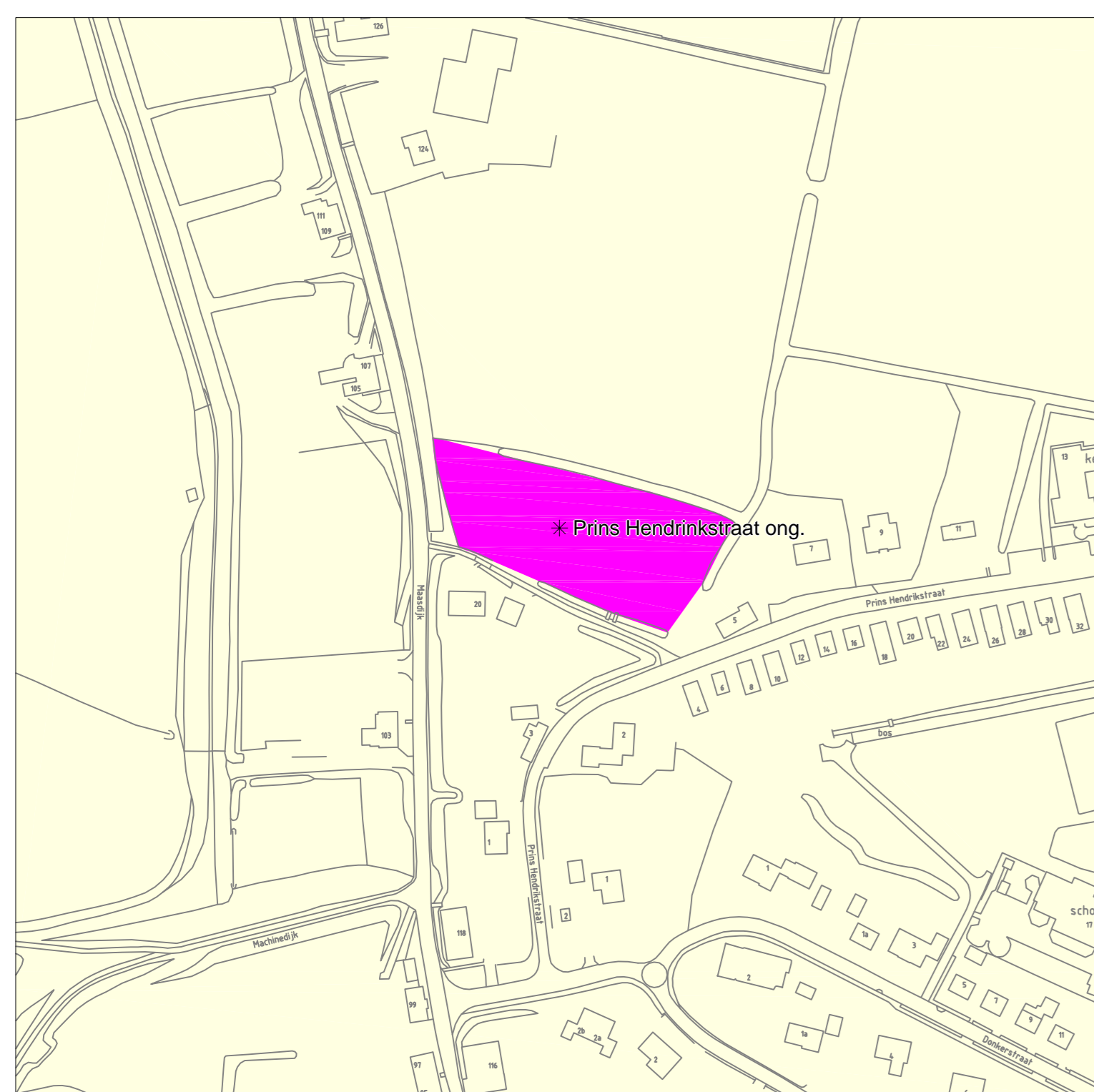




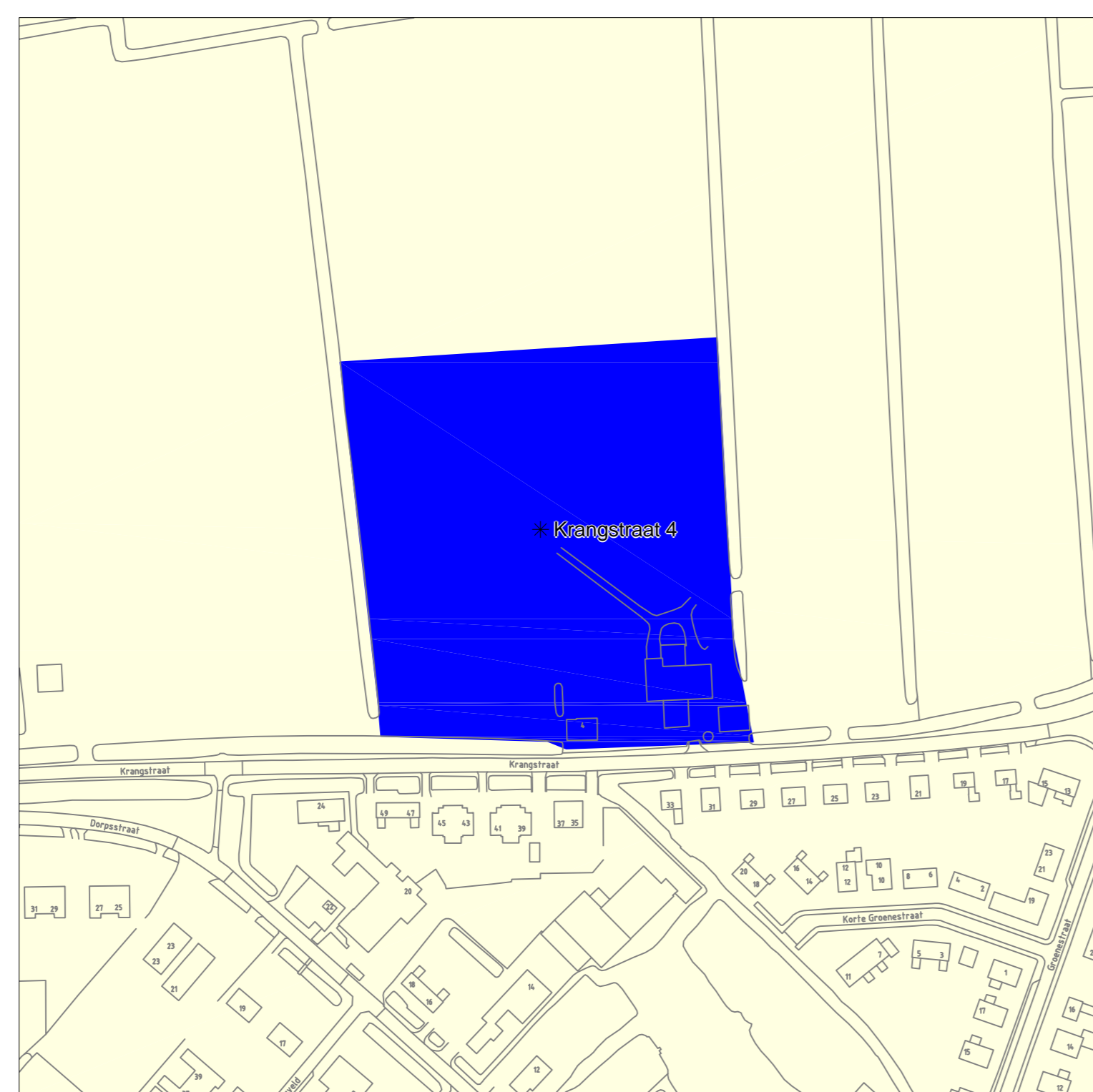
Weitjes te Brakel (1 : 200)



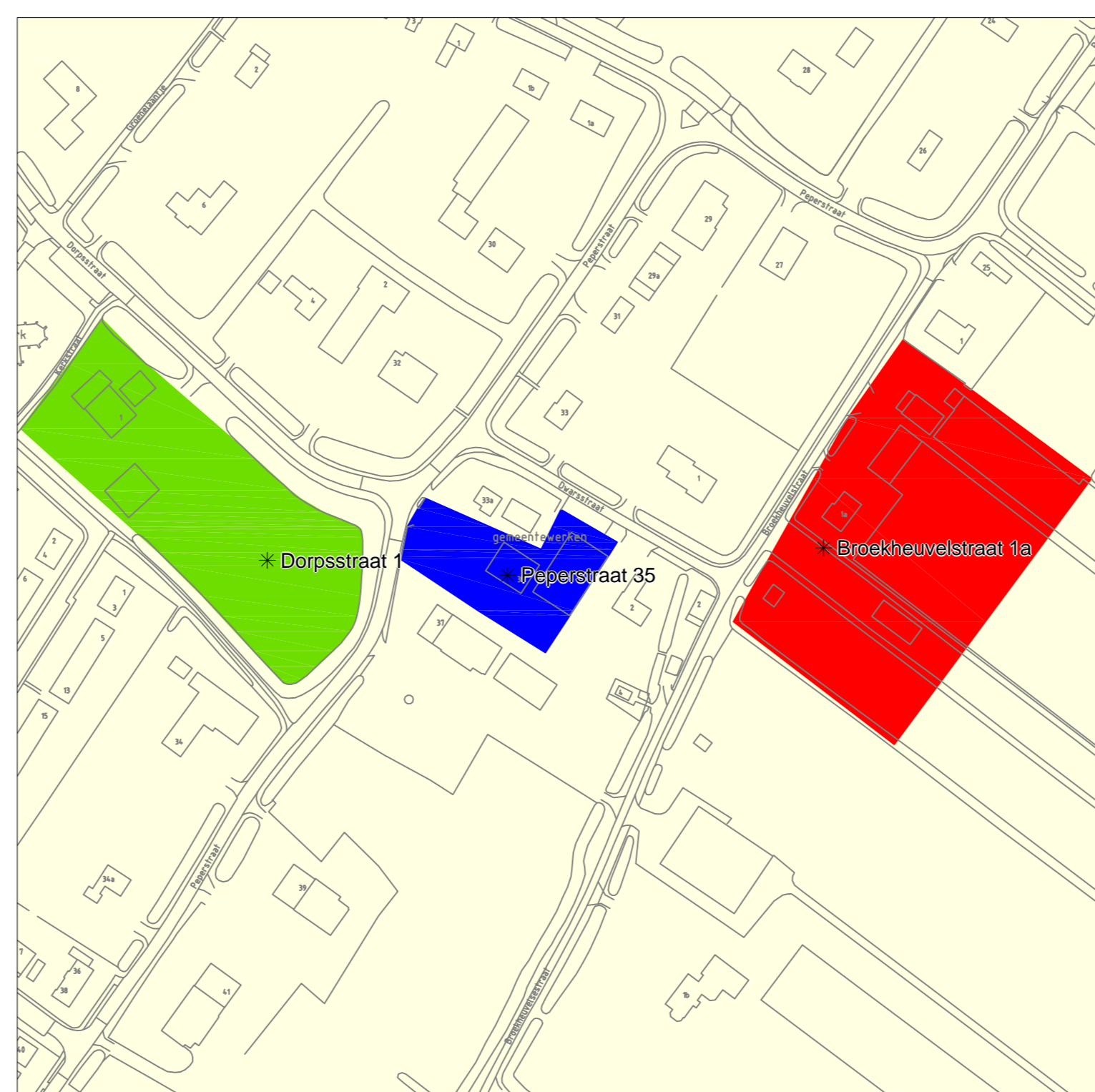
Prins Hendrikstraat ong. te Aalst (1 : 200)



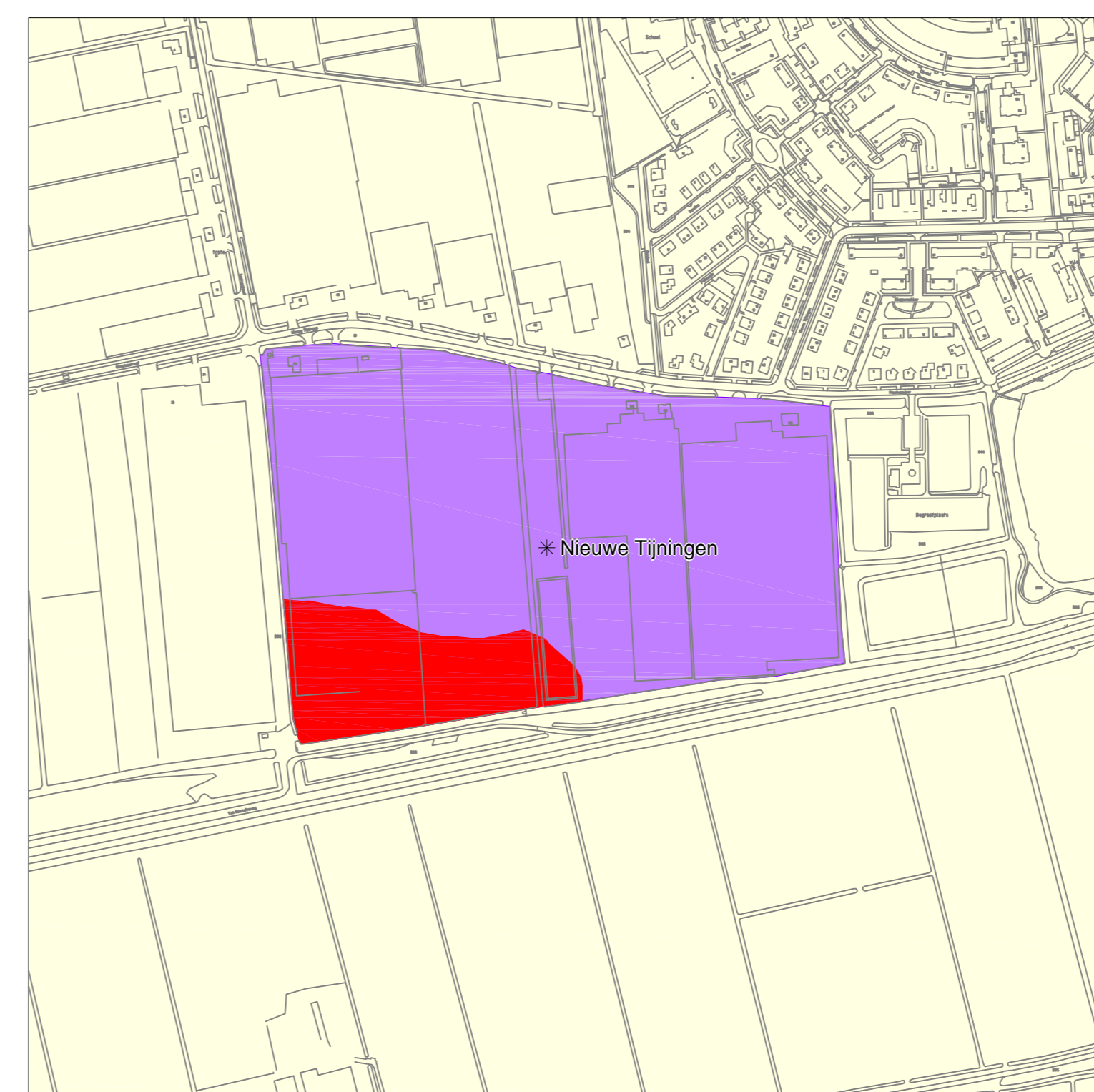
Krangstraat te Zaltbommel (1 : 200)



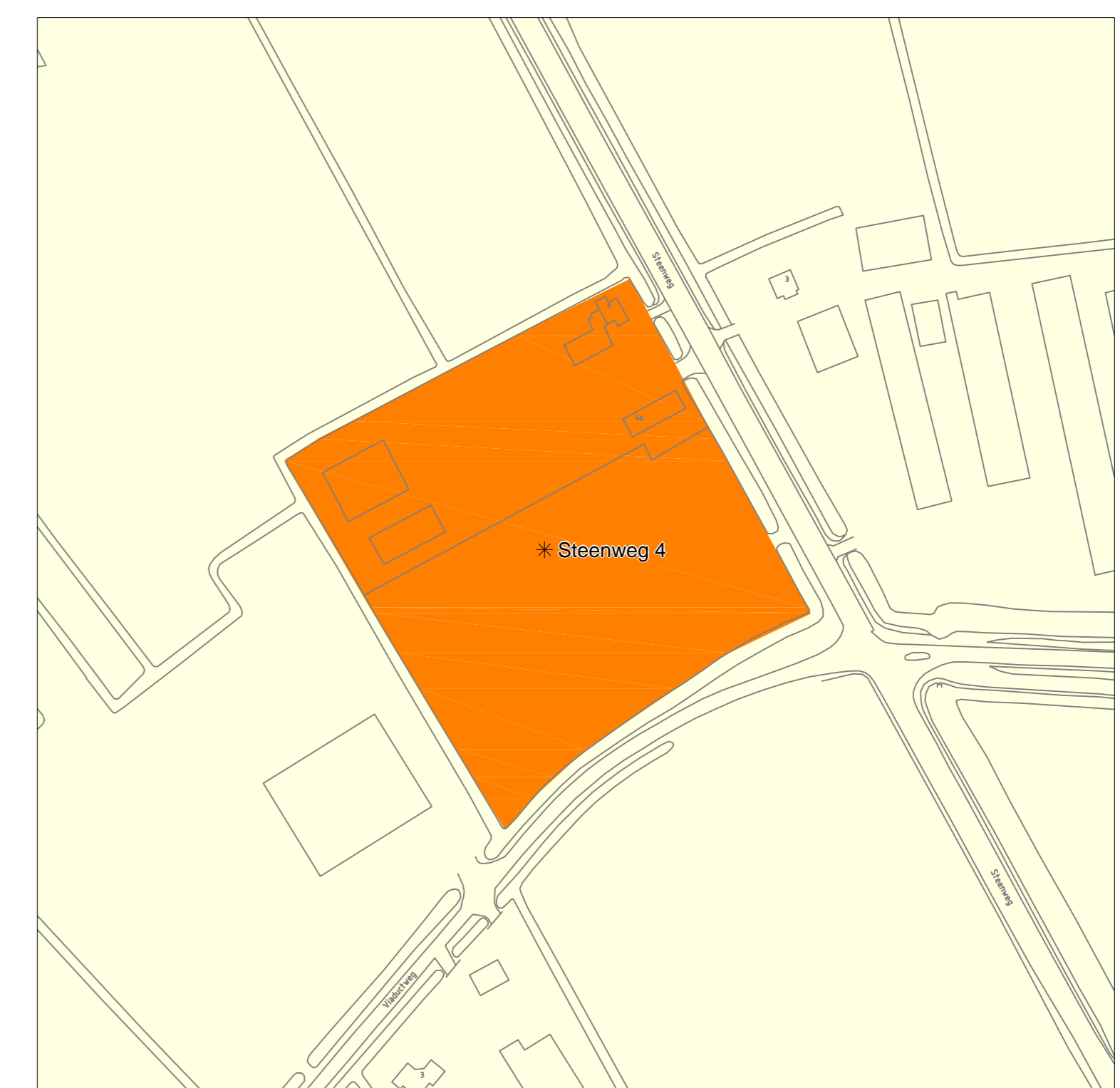
Locaties te Bruchem (1 : 200)



Nieuwe Tijingen te Zaltbommel (1 : 500)



Steenweg 4 te Bruchem (1 : 200)



Legenda

Geurnorm bebouwde kom

- 2,0 oue/m³
- 2,5 oue/m³
- 3,0 oue/m³
- 4,0 oue/m³
- 4,5 oue/m³
- 6,0 oue/m³

Geurnorm buitengebied

- 8,0 oue/m³
- 20,0 oue/m³

Afstand bebouwde kom

- 50 meter

Afstand buitengebied

- 50 meter

* Aanduiding nieuwbouwplan

DE ROEVER
MILIEU CONSULTING

Project: Bijlage
Kaart behorende bij de geurverordening gem. Zaltbommel

Datum: 28-09-2009
Tekenaar: RK
Schaal: 1 : 20.000
Formaat: A0