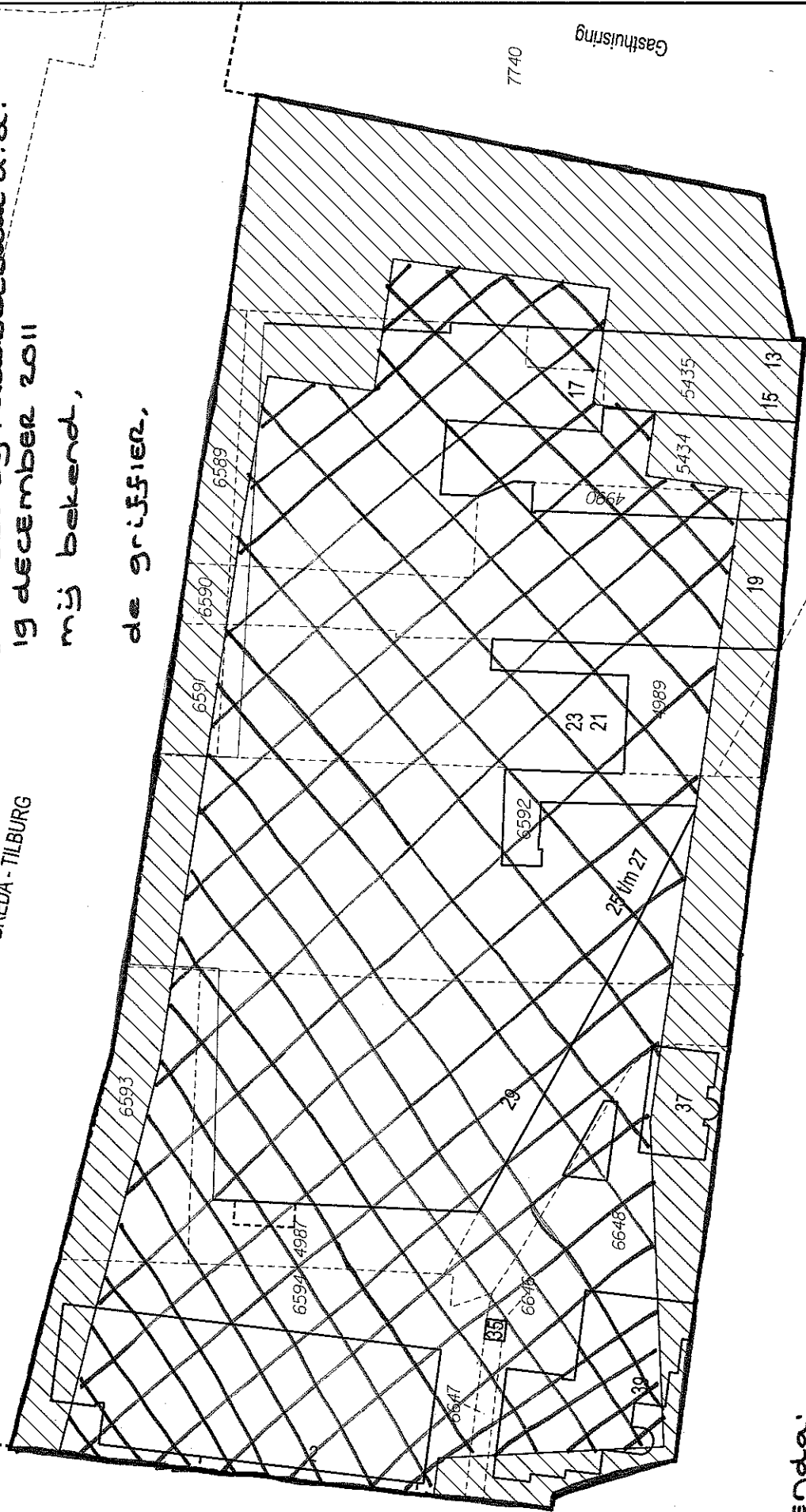


Bijlage III Kaart geboort gebied

SPOORLIJN BREDA - TILBURG

Behoort bij raadsbesluit d.d.
19 december 2011
mij bekend,
de griffier,

Sint Ceciliastraat

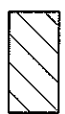


Hart van Brabantlaan


Legenda:

8053

- aanduiding gebate onroerende zaken
- Exploitatiegebied (i.c. gebaat gebied) zoals bedoeld onder 1 van het Besluit Hart van Brabant



toekomstig openbaar gebied
binnen exploitatiegebied
± 3651 m2

 gemeente Tilburg dienst gebiedsontwikkeling Landmeten	Hart van Brabantlaan Indicatie toekomstig openbaar gebied Spoorzone TTS	
	bestandsnaam: lm-2011-p1104.dgn projectwfs-nr.: 485951 datum: 19-08-2011	Stadhuisplein 130 5038 TC Tilburg 013-542 8811
getekend: Cas Graafmans schaal: 1:500 formaat: A3	contactps.: Anonk van der Waerden soort tek.: Overig Project partij:	kad. gemeente: Tilburg kad. sectie: P kad. nummer: dlv

