BIJLAGE

LEGGERWIJZIGING - TABEL, KAARTEN EN PROFIELEN A2037 Achterom-Thamerweg

leggerboek	dijkvak **nieuwe** code	dijkvak oude code	van/tot metrering **nieuw**	van/tot metrering oud	opmerking	vorm	gewoon onderhoud	buiten-gewoon onderhoud	Maatgevende Hoge Waterstand (m+NAP)	buiten bescher-mingszone buiten	bescher-mingszone buiten	kernzone buiten	dijktafel-hoogte	kruin-breedte	kernzone **binnen**	maaiveld-hoogte binnenteen	bescher-mingszone **binnen**	buiten bescher-mingszone **binnen**
Westeramstel	**A2037-005**	A2037-001	**0-280**	0-1360		waterkerend dijklichaam	gerechtigde	AGV	**-1,87**	**-40,98**	**-16,38**	**-9,00**	**-1,77**	**3,00**	**16,29**	**-4,38**	**26,19**	**42,51**
Westeramstel	**A2037-006**	A2037-001	**280-600**			waterkerend dijklichaam	gerechtigde	AGV	**-1,87**	**-36,51**	**-12,72**	**-6,00**	**-1,77**	**3,00**	**13,58**	**-4,00**	**25,04**	**40,34**
Westeramstel	**A2037-007**	A2037-001	**600-780**			waterkerend dijklichaam	gerechtigde	AGV	**-1,87**	**-34,23**	**-11,10**	**-6,00**	**-1,77**	**3,00**	**10,61**	**-3,80**	**16,62**	**37,05**
Westeramstel	**A2037-008**	A2037-001	**780-1270**			waterkerend dijklichaam	gerechtigde	AGV	**-1,87**	**-29,19**	**-8,58**	**-4,50**	**-1,77**	**3,00**	**14,99**	**-5,03**	**35,00**	**n.v.t.**
Westeramstel	**A2037-009**	A2037-001	**1270-1291**			waterkerend dijklichaam	gerechtigde	AGV	**-1,87**	**-35,22**	**-11,04**	**-6,00**	**-1,77**	**3,00**	**10,95**	**-3,47**	**21,66**	**40,92**
Westeramstel	**A2037-012**	A2037-001	**1291-1336**		hoogtescherm	waterkerend dijklichaam	gerechtigde	gemeente Uithoorn	**-1,87**	**-35,22**	**-11,04**	**-6,00**	**-1,77**	**3,00**	**10,95**	**-3,47**	**21,66**	**40,92**
Westeramstel	**A2037-012**	A2037-001	**1291-1336**		grondlichaam	waterkerend dijklichaam	gerechtigde	AGV	**-1,87**	**-35,22**	**-11,04**	**-6,00**	**-1,77**	**3,00**	**10,95**	**-3,47**	**21,66**	**40,92**
Westeramstel	**A2037-013**	A2037-001	**1336-1349**			waterkerend dijklichaam	gerechtigde	AGV	**-1,87**	**-35,22**	**-11,04**	**-6,00**	**-1,77**	**3,00**	**10,95**	**-3,47**	**21,66**	**40,92**
Westeramstel	**A2037-014**	A2037-001 A2037-002	**1349-1388**	1360-1587	hoogtescherm	waterkerend dijklichaam	gerechtigde	gemeente Uithoorn	**-1,87**	**-35,22**	**-11,04**	**-6,00**	**-1,77**	**3,00**	**10,95**	**-3,47**	**21,66**	**40,92**
Westeramstel	**A2037-014**	A2037-001 A2037-002	**1349-1388**		grondlichaam	waterkerend dijklichaam	gerechtigde	AGV	**-1,87**	**-35,22**	**-11,04**	**-6,00**	**-1,77**	**3,00**	**10,95**	**-3,47**	**21,66**	**40,92**
Westeramstel	**A2037-015**	A2037-002	**1388-1394**			waterkerend dijklichaam	gerechtigde	AGV	**-1,87**	**-35,22**	**-11,04**	**-6,00**	**-1,77**	**3,00**	**10,95**	**-3,47**	**21,66**	**40,92**
Westeramstel	**A2037-016**	A2037-002	**1394-1433**		hoogtescherm	waterkerend dijklichaam	gerechtigde	gemeente Uithoorn	**-1,87**	**-35,22**	**-11,04**	**-6,00**	**-1,77**	**3,00**	**10,95**	**-3,47**	**21,66**	**40,92**
Westeramstel	**A2037-016**	A2037-002	**1394-1433**		grondlichaam	waterkerend dijklichaam	gerechtigde	AGV	**-1,87**	**-35,22**	**-11,04**	**-6,00**	**-1,77**	**3,00**	**10,95**	**-3,47**	**21,66**	**40,92**
Westeramstel	**A2037-017**	A2037-002	**1433-1570**			waterkerend dijklichaam	gerechtigde	AGV	**-1,87**	**-35,22**	**-11,04**	**-6,00**	**-1,77**	**3,00**	**10,95**	**-3,47**	**21,66**	**40,92**
Westeramstel	**A2037-010**	A2037-002 A2037-003	**1570-1834**	1587-1848	damwand	waterkerend dijklichaam	gerechtigde	gemeente Uithoorn (zie 13.163732 / 13.183721)	**-1,87**	**-43,40**	**-18,80**	**-6,00**	**-1,77**	**2,20**	**12,10**	**-3,00**	**19,10**	**48,70**
Westeramstel	**A2037-010**	A2037-002 A2037-003	**1570-1834**		grondlichaam	waterkerend dijklichaam	gerechtigde	AGV	**-1,87**	**-43,40**	**-18,80**	**-6,00**	**-1,77**	**2,20**	**12,10**	**-3,00**	**19,10**	**48,70**
Westeramstel	**A2037-011**	A2037-003 A2037-004	**1834-1944**	1848-1957		waterkerend dijklichaam	gerechtigde	AGV	**-1,87**	**n.v.t.**	**-42,08**	**-6,00**	**-1,77**	**3,00**	**26,40**	**-4,10**	**55,40**	**n.v.t.**

oude maten:										
	A2037-001	-1,41	n.v.t.	-46,10	-9,00	-1,31	3,00	18,60	-4,50	48,60	n.v.t.
	A2037-002	-1,41	n.v.t.	-42,08	-6,00	-1,31	3,00	26,40	-4,10	55,40	n.v.t.
	A2037-003	-1,4	-43,40	-18,80	-6,00	-1,3	1,50	12,10	-3,00	19,10	48,70
	A2037-004	-1,41	n.v.t.	-46,10	-9,00	-1,31	3,00	18,60	-4,50	48,60	n.v.t.

Omschrijving	**Verklaring**
legger	openbaar register, als bedoeld in artikel 2.39 van de Omgevingswet of in artikel 78 tweede lid van de Waterschapswet, waarin ligging, constructie, vorm, afmetingen en onderhoudsplichtigen van wateren, waterkeringen en andere waterstaatkundige werken staan aangegeven, alsmede de begrenzingen van kern- en (buiten)beschermingszones van waterkeringen, leggerprofiel en profiel van vrije ruimte van waterkeringen, en de beschermingszones van wateren.
dijkvak nieuwe code	nummer conform leggerwijziging
dijkvak oude code	dijktrajectnummer van het dijkvak dat (deels) vervangen wordt
maatvoering zoneringen	afstanden zoneringen gerelateerd aan referentielijn (negatief is buitendijks, positief is binnendijks) in meters
maatvoering hoogtes	hoogtematen zijn weergegeven in m t.o.v. NAP
(beschermings)zone	aan een waterstaatswerk grenzende zone, waarin ter bescherming van dat werk voorschriften krachtens de Waterschapsverordening (voorheen: Keur) en Onderhoudskeur AGV gelden
buitengewoon onderhoud	ook 'groot' onderhoud genaamd: onderhoudswerkzaamheden van constructieve aard, zoals vervanging, reconstructie en ophoging
gewoon onderhoud	maaien, baggeren, snoeien, verwijderen van materiaal en vuil, en herstel van beschadigingen, waaronder herstel van scheuren of gaten

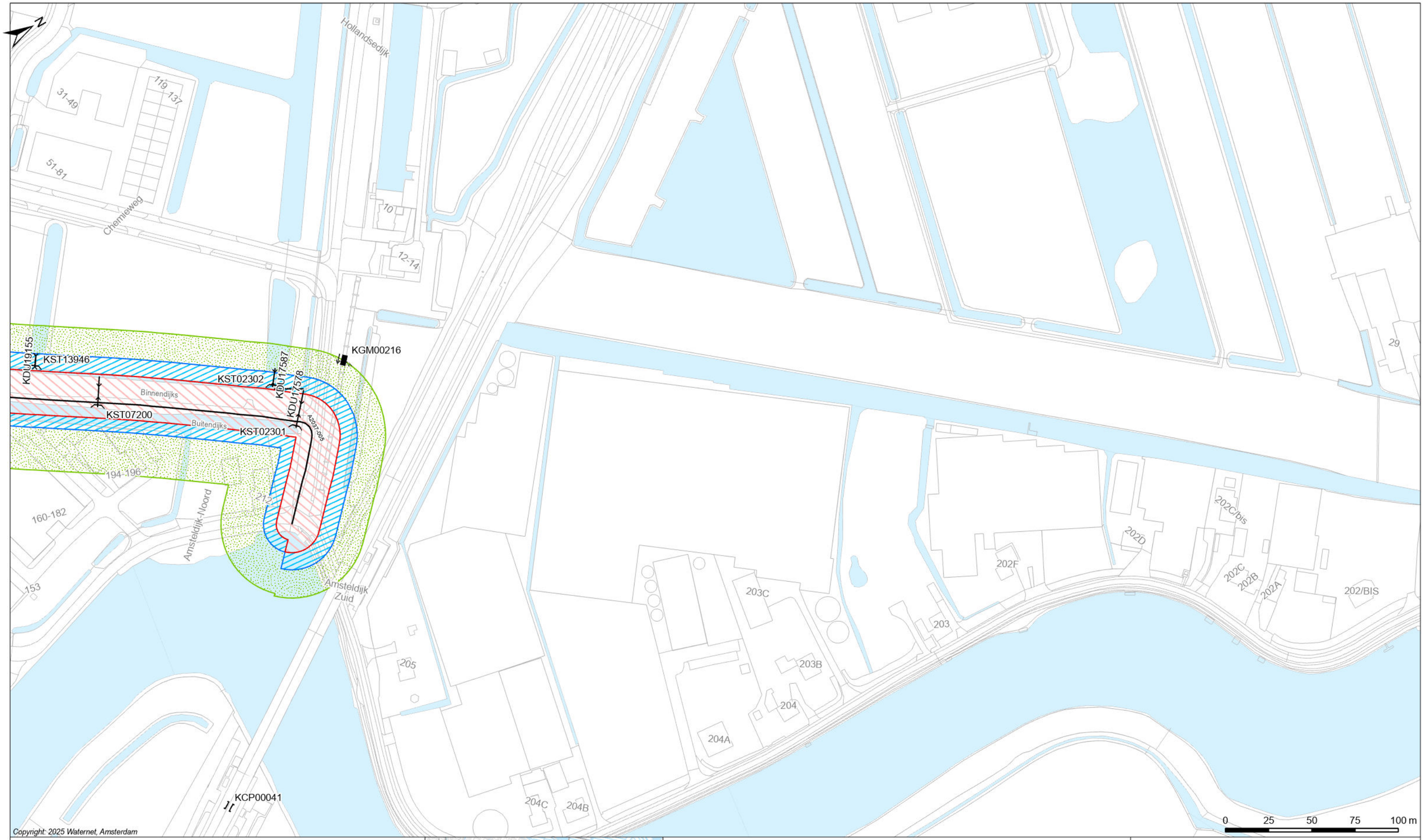

Copyright: 2025 Waternet, Amsterdam

Legenda

Keringen

- Referentielijn
- Waterstaatswerk waterkering
- Binnenbeschermingszone
- Buitenbeschermingszone
- Damwand (Wandconstructie)

Overig

- Water
- Overige topografie

Kunstwerken

- Gemaal
- Brug
- Stuw
- Duiker Sifon Hevel
- Inlaat
- Coupure
- Sluis

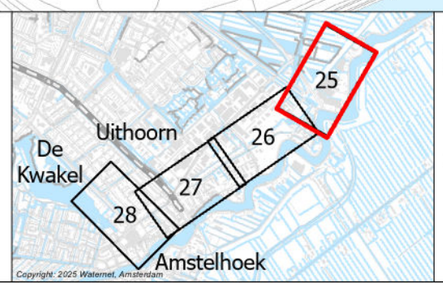

Copyright: 2025 Waternet, Amsterdam

LEGGER VAN SECUNDAIRE KERINGEN IN WESTERAMSTEL MET DE DAARTOE BEHORENDE KUNSTWERKEN

Vastgesteld bij besluit <BESLUITCODE> d.d. XX-XX-2025

Waterschap Amstel, Gooi en Vecht

Bezoekadres:
Korte Ouderkerkerdijk 7
1096 AC Amsterdam
Tel. 0900-9394

Kaartblad: 25

Concept

Datum: xx-xx-2025	Formaat: A3	Schaal: 1:2.000	Kaartnummer: XXXXXX_25

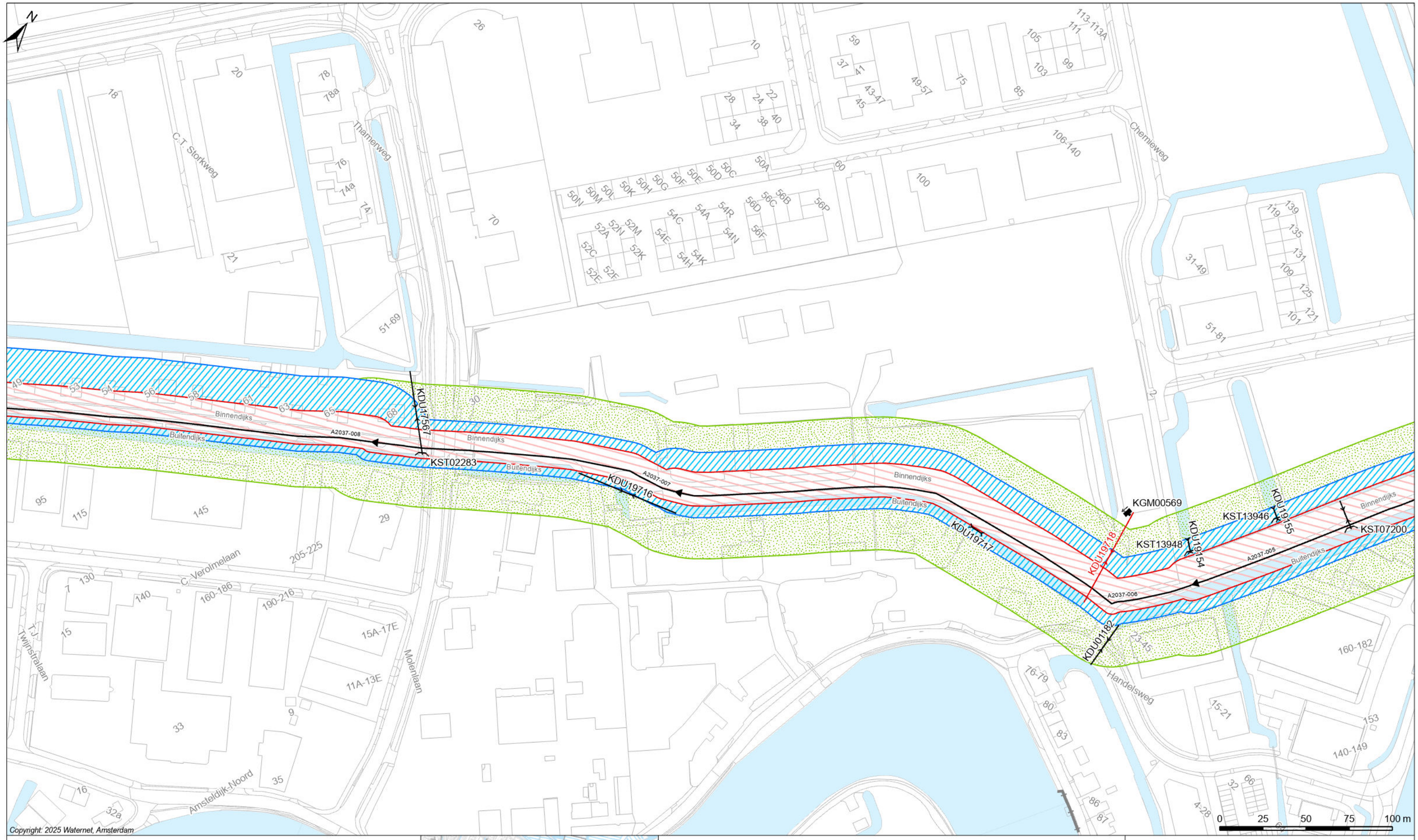

Copyright: 2025 Waternet, Amsterdam

Legenda

Keringen

- Referentielijn
- Waterstaatswerk waterkering
- Binnenbeschermingszone
- Buitenbeschermingszone
- Damwand (Wandconstructie)

Overig

- Water
- Overige topografie

Kunstwerken

- Gemaal
- Brug
- Stuw
- Duiker Sifon Hevel
- Inlaat
- Coupure
- Sluis

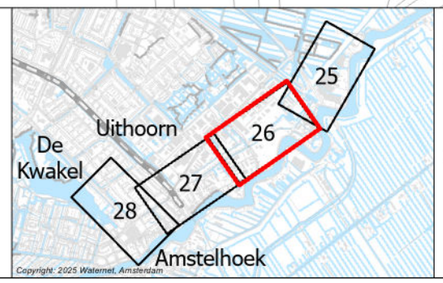

Copyright: 2025 Waternet, Amsterdam

LEGGER VAN SECUNDAIRE KERINGEN IN WESTERAMSTEL MET DE DAARTOE BEHORENDE KUNSTWERKEN

Vastgesteld bij besluit <BESLUITCODE> d.d. XX-XX-2025

Waterschap Amstel, Gooi en Vecht

Bezoekadres:
Korte Ouderkerkerdijk 7
1096 AC Amsterdam
Tel. 0900-9394

Concept

Kaartblad: 26

Datum: xx-xx-2025	Formaat: A3	Schaal: 1:2.000	Kaartnummer: XXXXXX_26

Copyright: 2025 Waternet, Amsterdam

Legenda

Keringen

- Referentielijn
- Waterstaatswerk waterkering
- Binnenbeschermingszone
- Buitenbeschermingszone
- Damwand (Wandconstructie)

Overig

- Water
- Overige topografie

Kunstwerken

- Gemaal
- Brug
- Stuw
- Duiker Sifon Hevel
- Inlaat
- Coupure
- Sluis

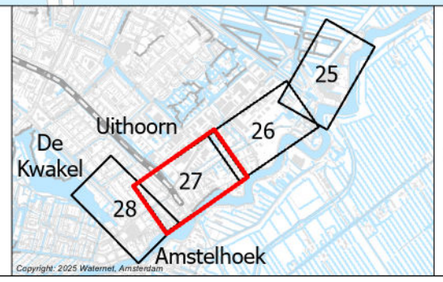

LEGGER VAN SECUNDAIRE KERINGEN IN WESTERAMSTEL MET DE DAARTOE BEHORENDE KUNSTWERKEN

Vastgesteld bij besluit <BESLUITCODE> d.d. XX-XX-2025

Waterschap Amstel, Gooi en Vecht

Bezoekadres:
Korte Ouderkerkerdijk 7
1096 AC Amsterdam
Tel. 0900-9394

Concept

Kaartblad: 27

Datum: xx-xx-2025	Formaat: A3	Schaal: 1:2.000	Kaartnummer: XXXXXX_27

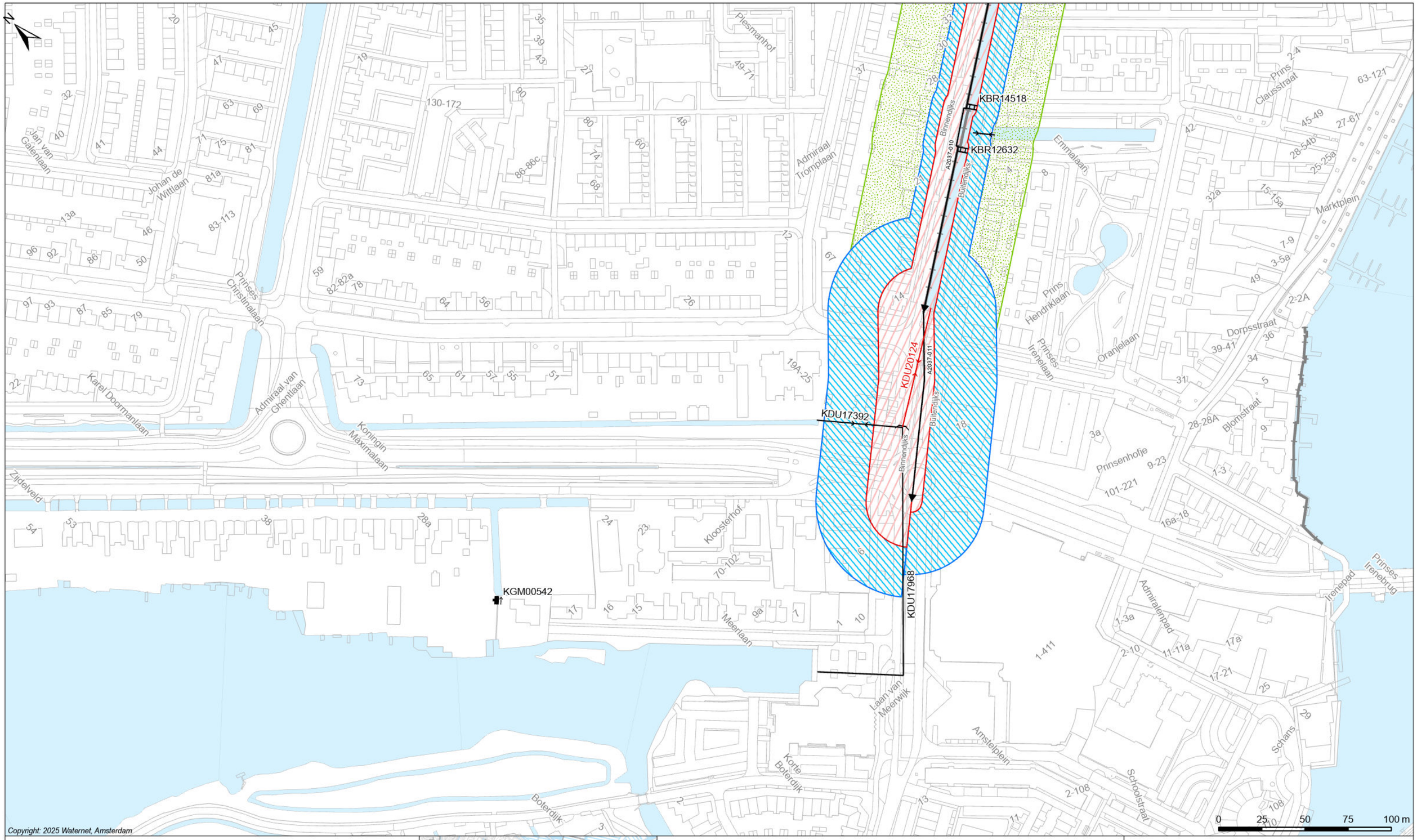

Legenda

Keringen

- Referentielijn
- Waterstaatswerk waterkering
- Binnenbeschermingszone
- Buitenbeschermingszone
- Damwand (Wandconstructie)

Overig

- Water
- Overige topografie

Kunstwerken

- Gemaal
- Brug
- Stuw
- Duiker Sifon Hevel
- Inlaat
- Coupure
- Sluis

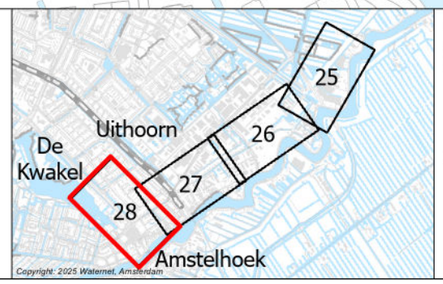

LEGGER VAN SECUNDAIRE KERINGEN IN WESTERAMSTEL MET DE DAARTOE BEHORENDE KUNSTWERKEN

Vastgesteld bij besluit <BESLUITCODE> d.d. XX-XX-2025

Waterschap Amstel, Gooi en Vecht

Bezoekadres:
Korte Ouderkerkerdijk 7
1096 AC Amsterdam
Tel. 0900-9394

Concept

Kaartblad: 28

Datum: xx-xx-2025	Formaat: A3	Schaal: 1:2.000	Kaartnummer: XXXXXX_28

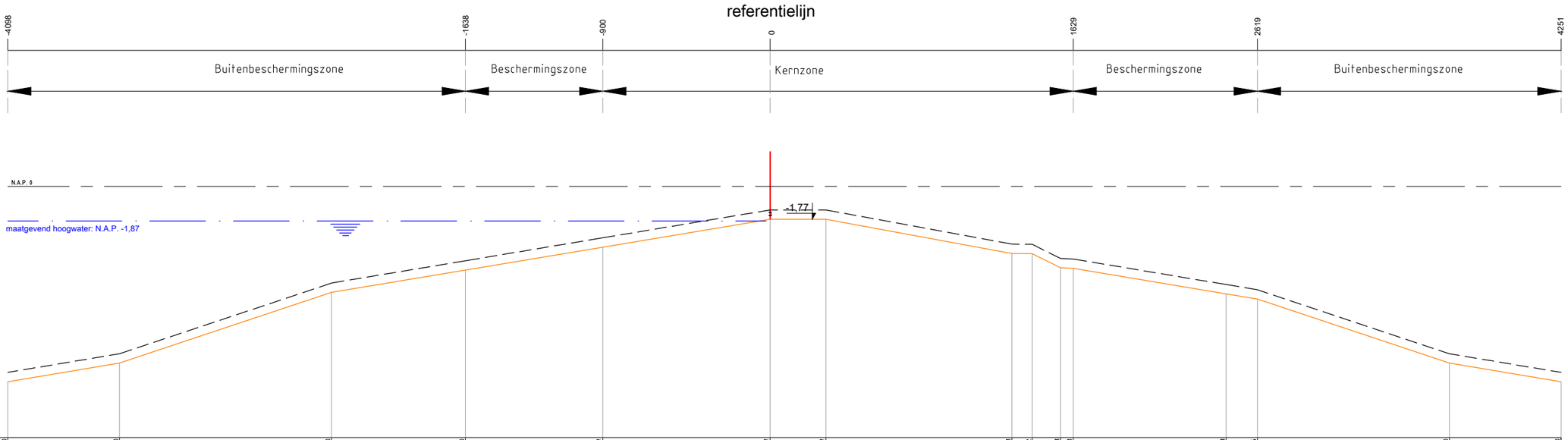

A2037_005

Leggerhoogte in centimeters t.o.v. N.A.P.	-1050	-950	-570	-450	-327	-177	-177	-361	-362	-438	-441	-578	-606	-950	-1050
Afstand in centimeters t.o.v. 0-punt	-4098	-3498	-2358	-1638	-900	0	300	1330	1429	1561	1629	2451	2619	3651	4251

Legenda :

- Waterkering
- Minimaal profiel
- Profiel van vrije ruimte
- Waterlijn
- Referentielijn

Opmerking:

Hoogtematen in meters t.o.v. NAP

1000 Afstand niet op schaal

Waterschap Amstel, Gooi en Vecht
Postbus 94370
1090 GJ AMSTERDAM

Leggerprofiel secundaire waterkering

Concept

schaal: 1:250	formaat: A3	nr. A2037-005
datum: XX-X-2025	code: XXX00.0000	

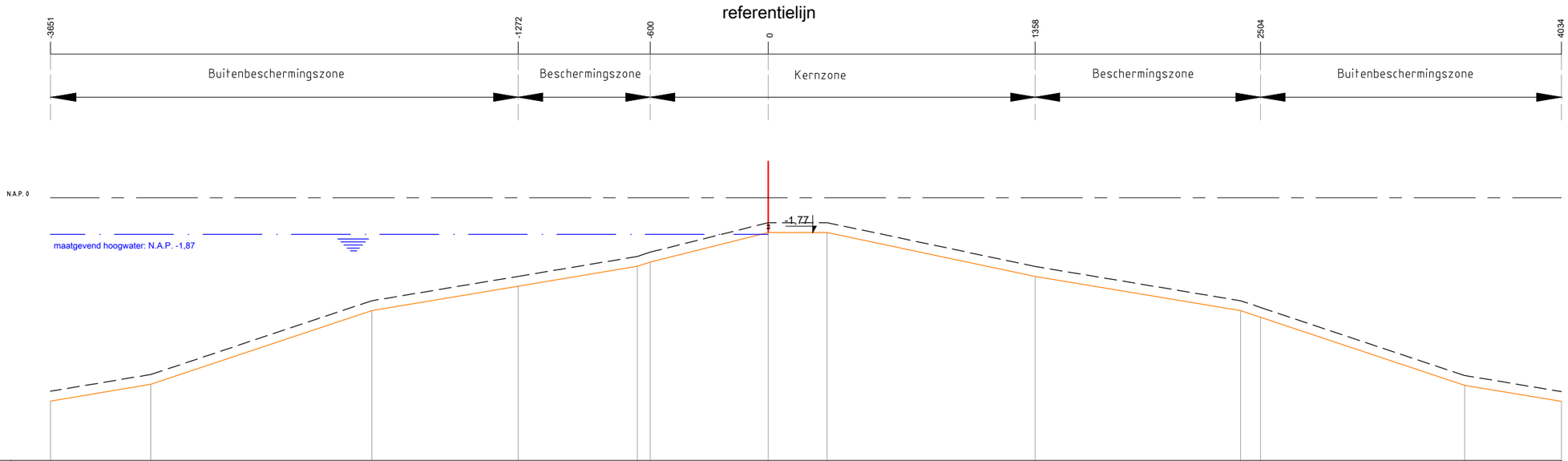

A2037-006

Legger hoogte in centimeters t.o.v. N.A.P.	-1934	-949	-574	-450	-349	-327	-177	-177	-490	-574	-688	-954	-1036
Afstand in centimeters t.o.v. 0-punt	-3651	-3141	-2016	-1272	-666	-600	0	390	1358	2442	2504	3542	4034

Legenda :

- Waterkering
- Minimaal profiel
- Profiel van vrije ruimte
- Waterlijn
- Referentielijn

Opmerking:

Hoogtematen in meters t.o.v. NAP

1000 Afstand niet op schaal

Waterschap Amstel, Gooi en Vecht
Postbus 94370
1090 GJ AMSTERDAM

Leggerprofiel secundaire waterkering

Concept

schaal: 1:250	formaat: A3	nr. A2037-006
datum: XX-X-2025	code: XXX00.0000	

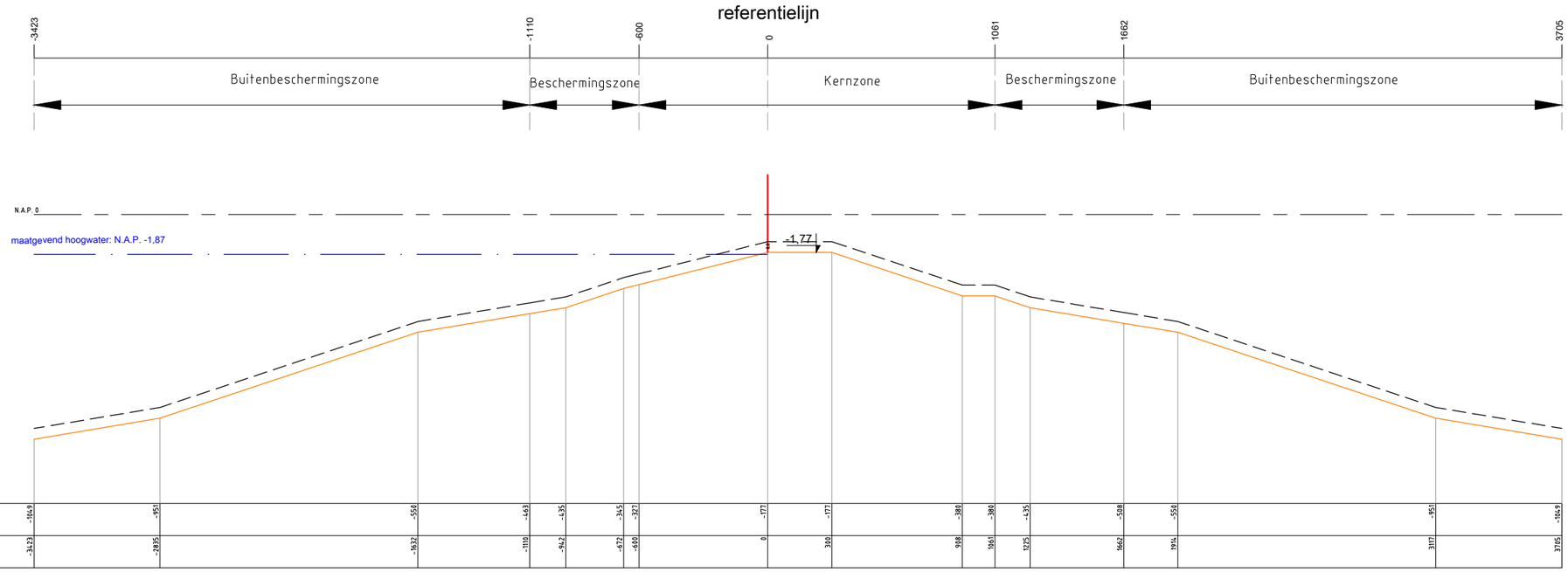

Legenda :

- Waterkering
- Minimaal profiel
- Profiel van vrije ruimte
- Waterlijn
- Referentielijn

Opmerking:

Hoogtematen in meters t.o.v. NAP

1000 Afstand niet op schaal

Waterschap Amstel, Gooi en Vecht
Postbus 94370
1090 GJ AMSTERDAM

Leggerprofiel secundaire waterkering

Concept

schaal: 1:250	formaat: A3	nr. A2037-007
datum: XX-XX-2025	code: XXX00.0000	

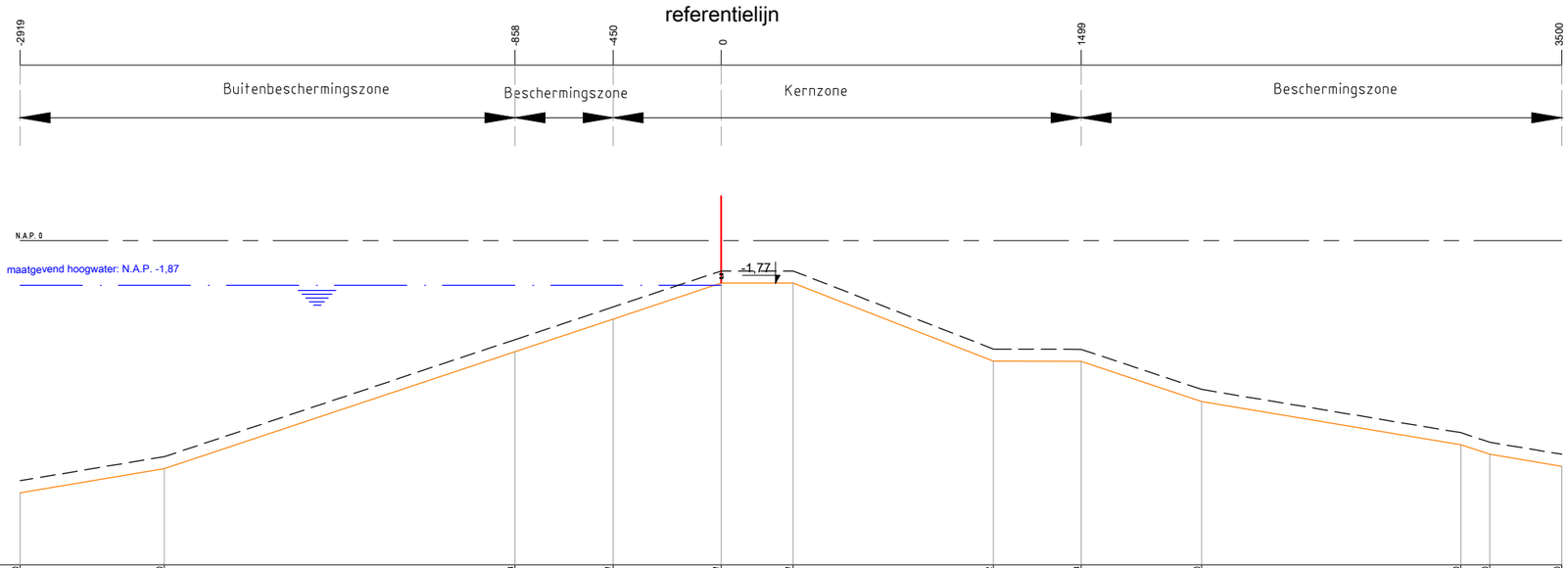

A2037-008

Legger hoogte in centimeters t.o.v. N.A.P.	-1950	-1950	-1493	-327	-177	-177	-502	-593	-670	-850	-890	-940
Afstand in centimeters t.o.v. 0-punt	-2919	-2319	-858	-450	0	310	1134	1499	2000	3080	3200	3500

Legenda :

- Waterkering
- Minimaal profiel
- Profiel van vrije ruimte
- Waterlijn
- Referentielijn

Opmerking:

Hoogtematen in meters t.o.v. NAP

1000 Afstand niet op schaal

Waterschap Amstel, Gooi en Vecht
Postbus 94370
1090 GJ AMSTERDAM

Leggerprofiel secundaire waterkering

Concept

schaal: 1:250	formaat: A3	nr. A2037-008
datum: XX-XX-2025	code: XXX00.0000	

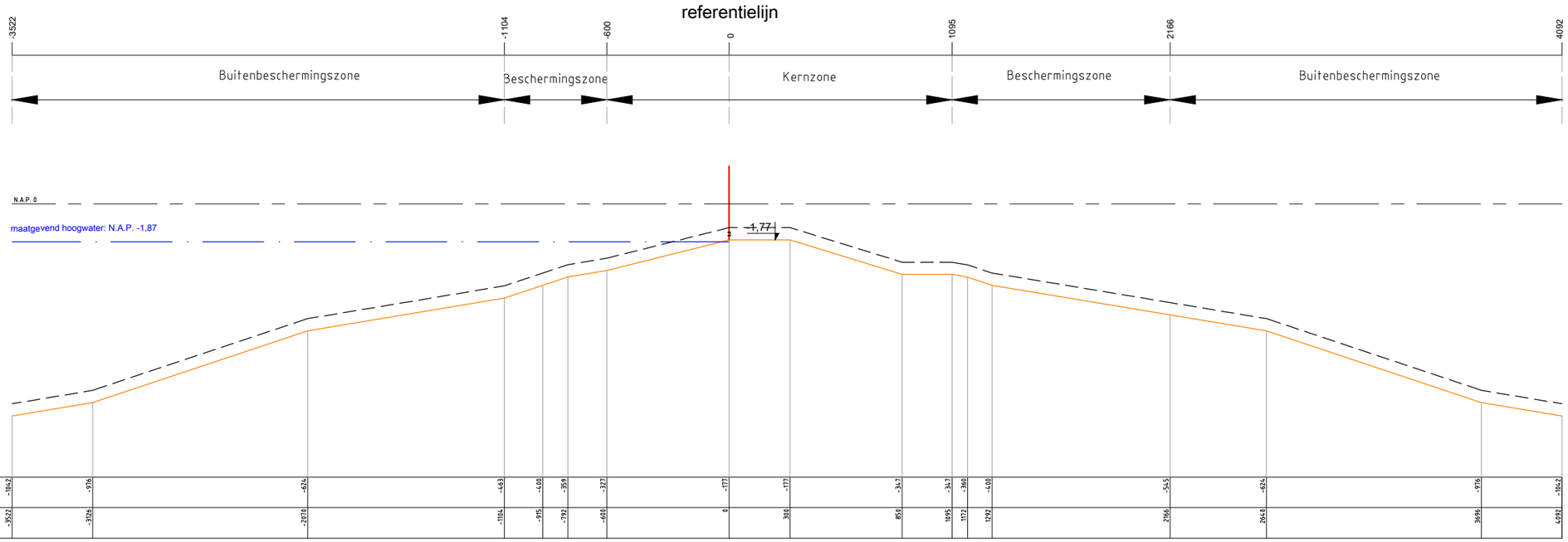

A2037-009

Legger hoogte in centimeters t.o.v. N.A.P.	-194,2	-976	-624	-463	-400	-359	-372	-177	-177	-347	-347	-380	-400	-545	-624	-976	-194,2
Afstand in centimeters t.o.v. 0-punt	-3522	-3126	-2978	-1104	-915	-792	-600	0	300	853	1095	1172	1292	2166	2448	3696	4092

Legenda :

- Waterkering
- Minimaal profiel
- Profiel van vrije ruimte
- Waterlijn
- Referentielijn

Opmerking:

Hoogtematen in meters t.o.v. NAP

1000 Afstand niet op schaal

Waterschap Amstel, Gooi en Vecht
Postbus 94370
1090 GJ AMSTERDAM

Leggerprofiel secundaire waterkering

Concept

schaal: 1:250	formaat: A3	nr. A2037-009
datum: XX-XX-2025	code: XXX00.0000	

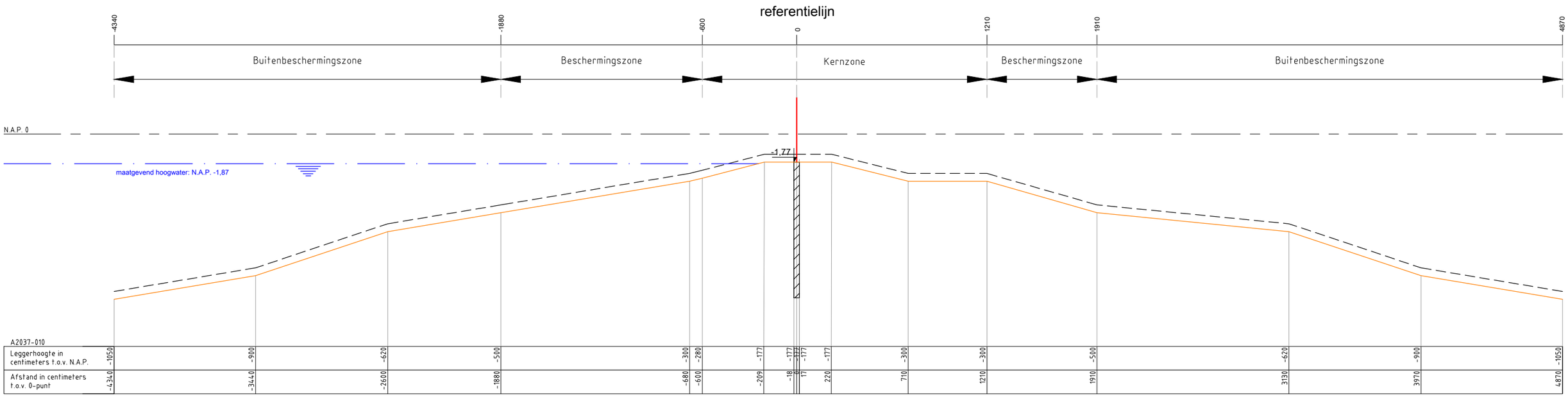

Legenda :

- Waterkering
- Minimaal profiel
- Profiel van vrije ruimte
- Waterlijn
- Referentielijn
- Damwand

Opmerking:

Hoogtematen in meters t.o.v. NAP

Waterschap Amstel, Gooi en Vecht
Postbus 94370
1090 GJ AMSTERDAM

Leggerprofiel secundaire waterkering

Concept

schaal: 1:250	formaat: A3	nr. A2037-010
datum: XX-XX-2025	code: XXX00.0000	

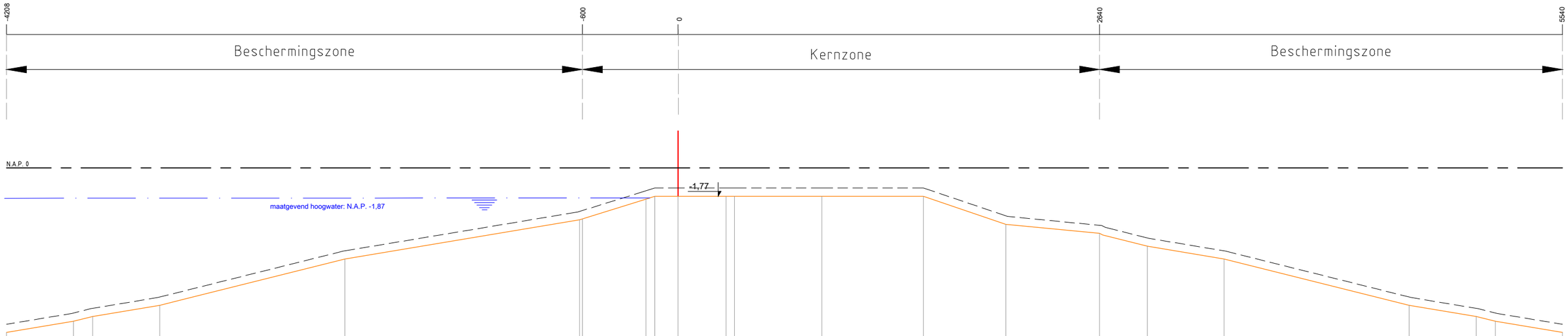

A2037-011

-1030	Leggerhoogte in cm t.o.v. N.A.P.	-960	-930	-860	-570	-325	-196	-177	-177	-177	-177	-177	-177	-353	-410	-490	-570	-860	-930	-960	-1030
-4208	Afstand in cm t.o.v. 0-punt	-3788	-3668	-3248	-2088	-618	-600	-202	-147	0	300	353	900	1536	2053	2640	2940	3420	4580	5000	5120	5540

Legenda :

- Waterkering
- Minimaal profiel
- Profiel van vrije ruimte
- Waterlijn
- Referentielijn

Opmerking:

Hoogtematen in meters t.o.v. NAP

Waterschap Amstel, Gooi en Vecht
Postbus 94370
1090 GJ AMSTERDAM

Leggerprofiel secundaire waterkering

Concept

schaal: 1:250	formaat: A3	nr. A2037-011
datum: XX-XX-2025	code: XXX00.0000	

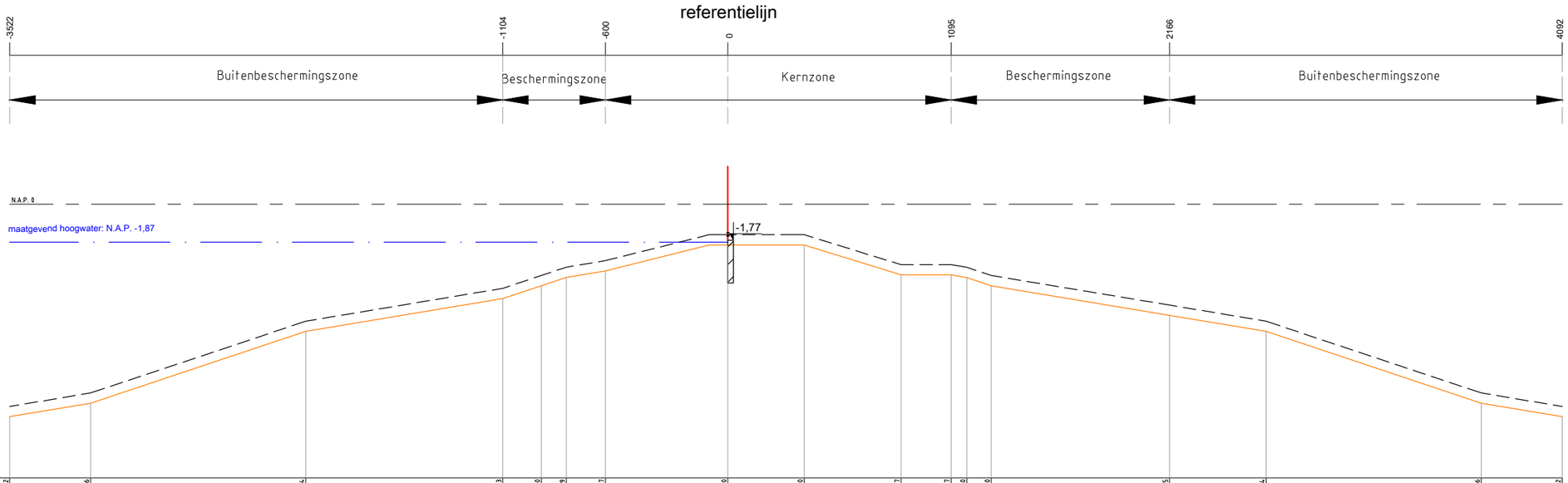

A2037-012

Legger hoogte in centimeters t.o.v. N.A.P.	-1042	-976	-624	-463	-400	-359	-327	-200	-200	-347	-347	-360	-400	-545	-624	-976	-1042
Afstand in centimeters t.o.v. 0-punt	-3522	-3126	-2070	-1104	-915	-792	-600	0	300	854	1095	1172	1292	2166	2640	3696	4092

Legenda :

- Waterkering
- Minimaal profiel
- Waterlijn
- Referentielijn
- Damwand

Opmerking:

Hoogtematen in meters t.o.v. NAP

1000 Afstand niet op schaal

Waterschap Amstel, Gooi en Vecht
Postbus 94370
1090 GJ AMSTERDAM

Leggerprofiel secundaire waterkering

Concept

schaal: 1:250	formaat: A3	nr. A2037-012
datum: XX-XX-2025	code: XXX00.0000	

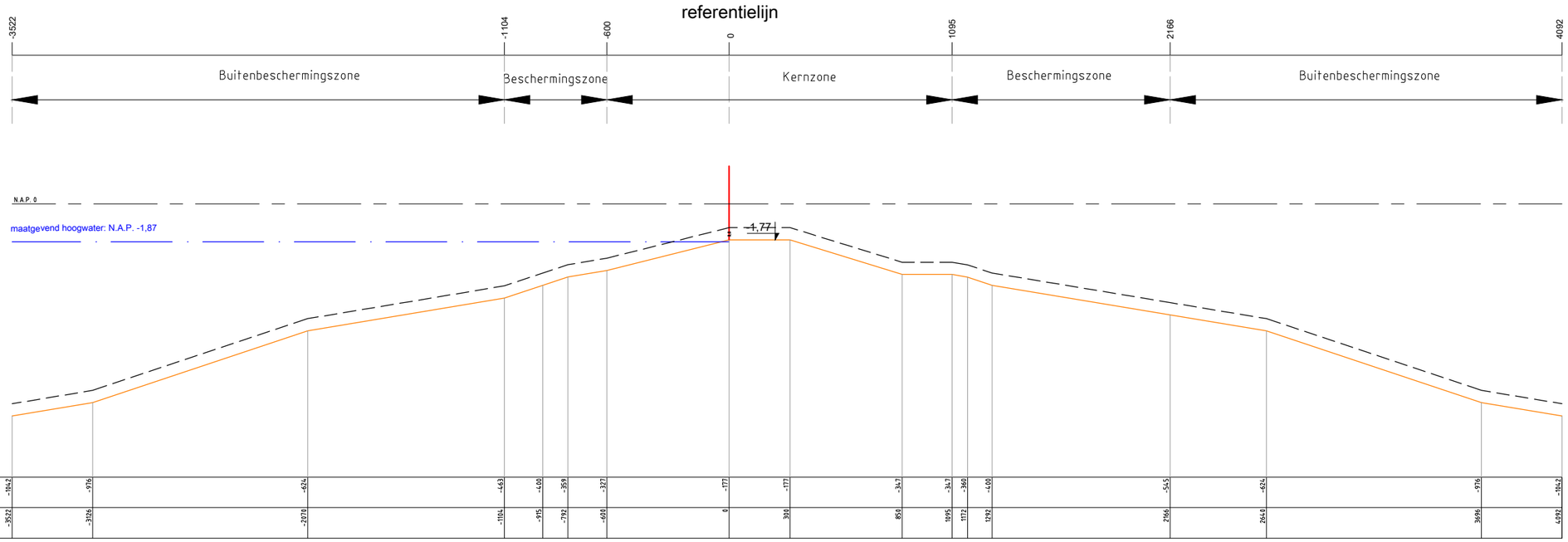

A2037-013

Legger hoogte in centimeters t.o.v. N.A.P.	-194,2	-976	-624	-463	-400	-359	-372	-177	-177	-347	-347	-380	-400	-545	-624	-976	-194,2
Afstand in centimeters t.o.v. 0-punt	-3522	-3126	-2978	-1104	-915	-792	-600	0	300	853	1095	1172	1292	2166	2448	3696	4092

Legenda :

- Waterkering
- Minimaal profiel
- Profiel van vrije ruimte
- Waterlijn
- Referentielijn

Opmerking:

Hoogtematen in meters t.o.v. NAP

1000 Afstand niet op schaal

Waterschap Amstel, Gooi en Vecht
Postbus 94370
1090 GJ AMSTERDAM

Leggerprofiel secundaire waterkering

Concept

schaal: 1:250	formaat: A3	nr. A2037-013
datum: XX-XX-2025	code: XXX00.0000	

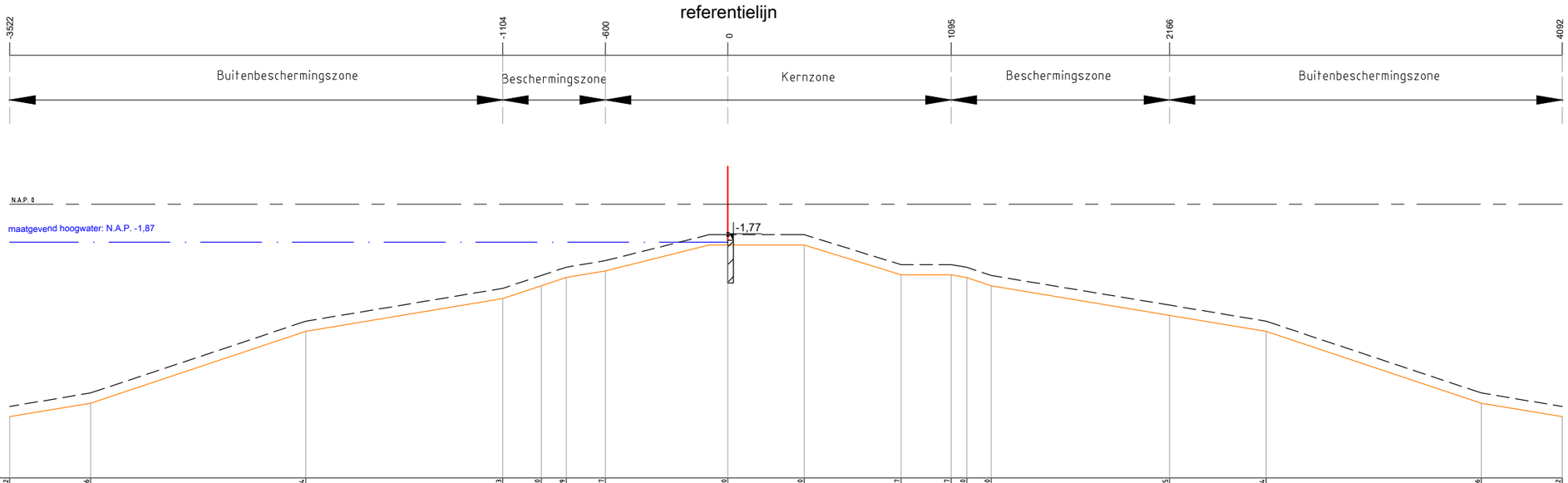

A2037-014

Legger hoogte in centimeters t.o.v. N.A.P.	-1042	-976	-624	-463	-400	-359	-327	-200	-200	-347	-347	-360	-400	-545	-624	-976	-1042
Afstand in centimeters t.o.v. 0-punt	-3522	-3126	-2078	-1104	-915	-792	-600	0	300	854	1095	1172	1292	2166	2640	3696	4092

Legenda :

- Waterkering
- Minimaal profiel
- Waterlijn
- Referentielijn
- Damwand

Opmerking:

Hoogtematen in meters t.o.v. NAP

1000 Afstand niet op schaal

Waterschap Amstel, Gooi en Vecht
Postbus 94370
1090 GJ AMSTERDAM

Leggerprofiel secundaire waterkering

Concept

schaal: 1:250	formaat: A3	nr. A2037-012
datum: XX-XX-2025	code: XXX00.0000	

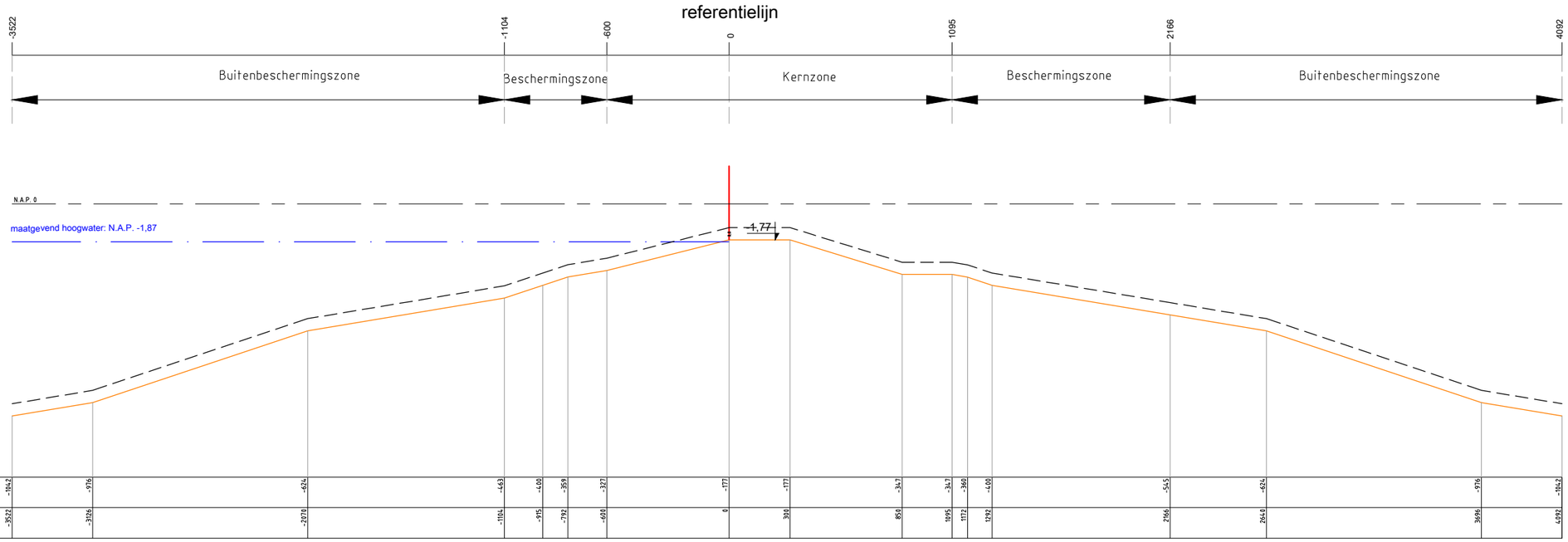

A2037-015

Legger hoogte in centimeters t.o.v. N.A.P.	-194,2	-976	-624	-463	-400	-359	-372	-177	-177	-347	-347	-380	-400	-545	-624	-976	-194,2
Afstand in centimeters t.o.v. 0-punt	-3522	-3126	-2278	-1104	-915	-792	-600	0	300	853	1095	1172	1292	2166	2448	3696	4092

Legenda :

- Waterkering
- Minimaal profiel
- Profiel van vrije ruimte
- Waterlijn
- Referentielijn

Opmerking:

Hoogtematen in meters t.o.v. NAP

1000 Afstand niet op schaal

Waterschap Amstel, Gooi en Vecht
Postbus 94370
1090 GJ AMSTERDAM

Leggerprofiel secundaire waterkering

Concept

schaal: 1:250	formaat: A3	nr. A2037-015
datum: XX-XX-2025	code: XXX00.0000	

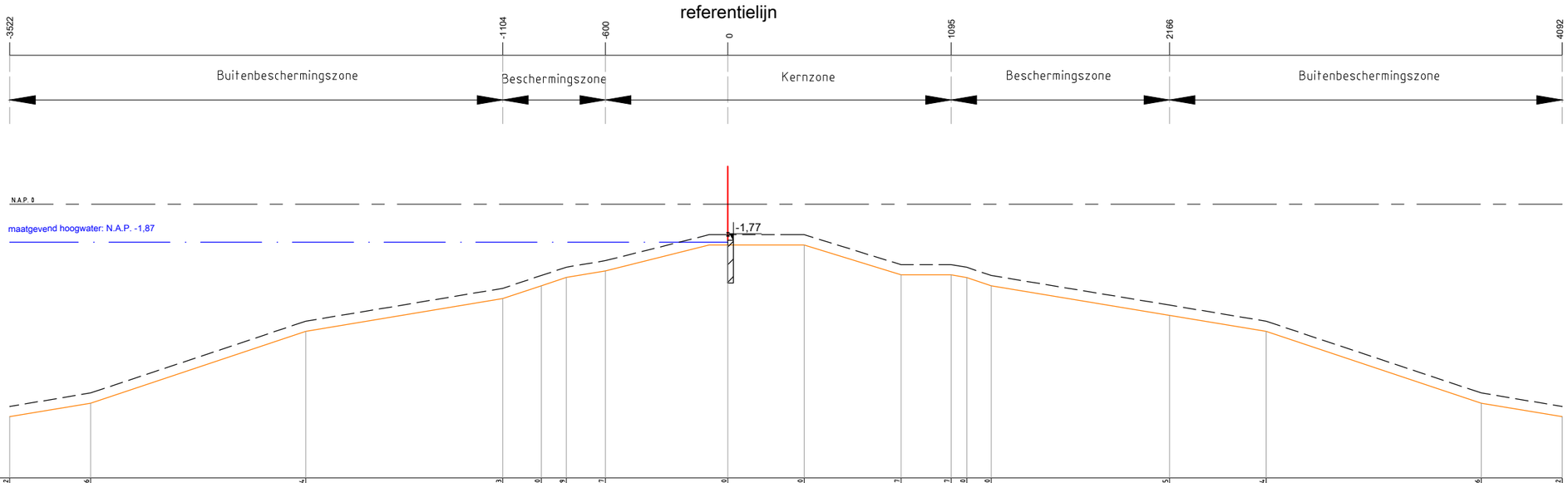

A2037-016

Legger hoogte in centimeters t.o.v. N.A.P.	-1042	-976	-624	-463	-400	-359	-327	-200	-200	-347	-347	-360	-400	-545	-624	-976	-1042
Afstand in centimeters t.o.v. 0-punt	-3522	-3126	-2070	-1104	-915	-792	-600	0	300	854	1095	1172	1292	2166	2640	3696	4092

Legenda :

- Waterkering
- Minimaal profiel
- Waterlijn
- Referentielijn
- Damwand

Opmerking:

Hoogtematen in meters t.o.v. NAP

1000 Afstand niet op schaal

Waterschap Amstel, Gooi en Vecht
Postbus 94370
1090 GJ AMSTERDAM

Leggerprofiel secundaire waterkering

Concept

schaal: 1:250	formaat: A3	nr. A2037-016
datum: XX-XX-2025	code: XXX00.0000	

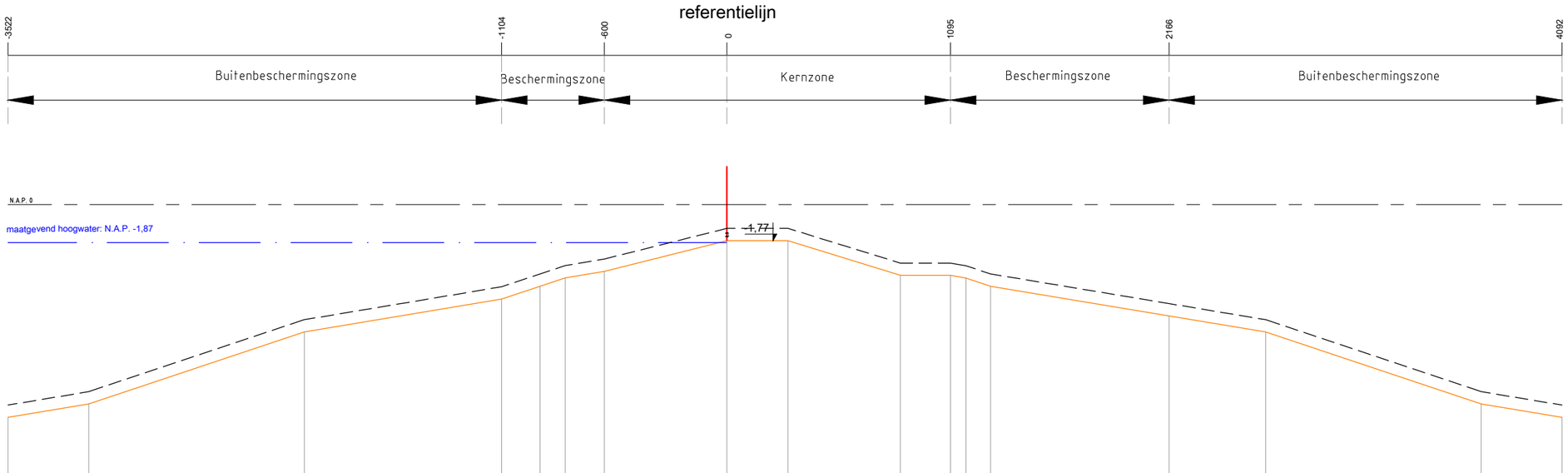

A2037-017

Legger hoogte in centimeters t.o.v. N.A.P.	-194,2	-976	-624	-463	-400	-359	-372	-177	-177	-347	-347	-380	-400	-545	-624	-976	-194,2
Afstand in centimeters t.o.v. 0-punt	-3522	-3126	-2278	-1104	-915	-792	-600	0	300	853	1095	1172	1292	2166	2448	3696	4092

Legenda :

- Waterkering
- Minimaal profiel
- Profiel van vrije ruimte
- Waterlijn
- Referentielijn

Opmerking:

Hoogtematen in meters t.o.v. NAP

1000 Afstand niet op schaal

Waterschap Amstel, Gooi en Vecht
Postbus 94370
1090 GJ AMSTERDAM

Leggerprofiel secundaire waterkering

Concept

schaal: 1:250	formaat: A3	nr. A2037-017
datum: XX-XX-2025	code: XXX00.0000	