N2000: Coepelduynen
Habitat: Grijze duinen (kalkrijk)
Aerius versie: 2025.0.1 - Datum: 2026-01-30

Legenda

- Overbelast
- Naderend overbelast
- Niet overbelast
- N2000 Grens
- Habitat Grens

Hexagonen met planbijdrage:

Overbelast: 8 / 8

Naderend overbelast: 17 / 17

Niet overbelast: 182 / 182

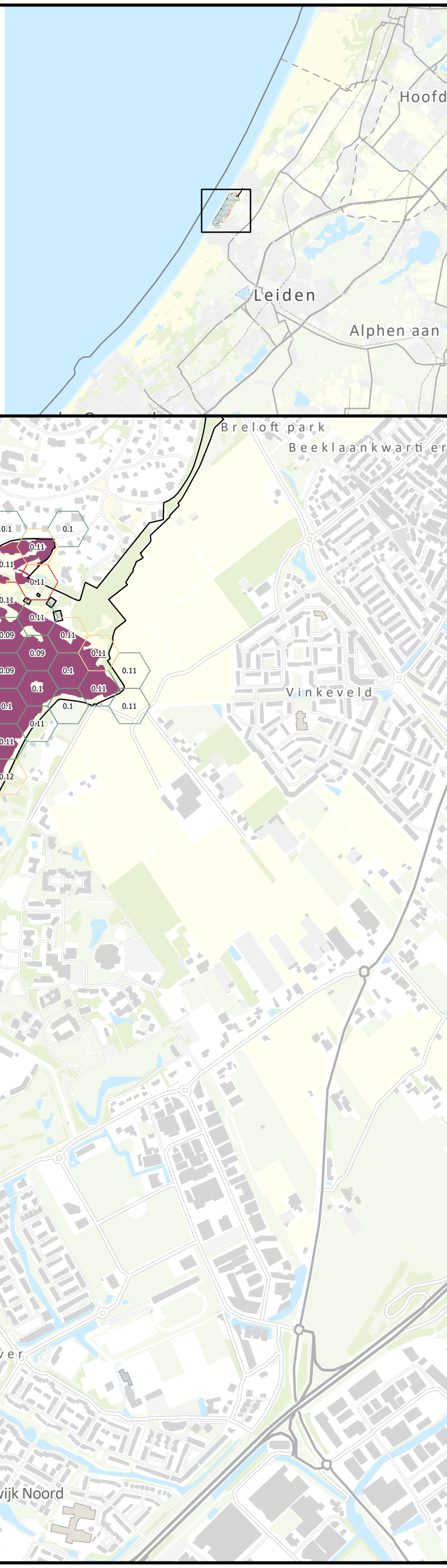

N

0 0.28 0.55 1.1 Kilometers

anteagroup

N2000: Kennemerland-Zuid
Habitat: Witte duinen
Aerius versie: 2025.0.1 - Datum: 2026-01-30

Legenda

- Overbelast
- Naderend overbelast
- Niet overbelast
- N2000 Grens
- Habitat Grens

Hexagonen met planbijdrage:

Overbelast: 1 / 1

Naderend overbelast: 1 / 1

Niet overbelast: 424 / 593

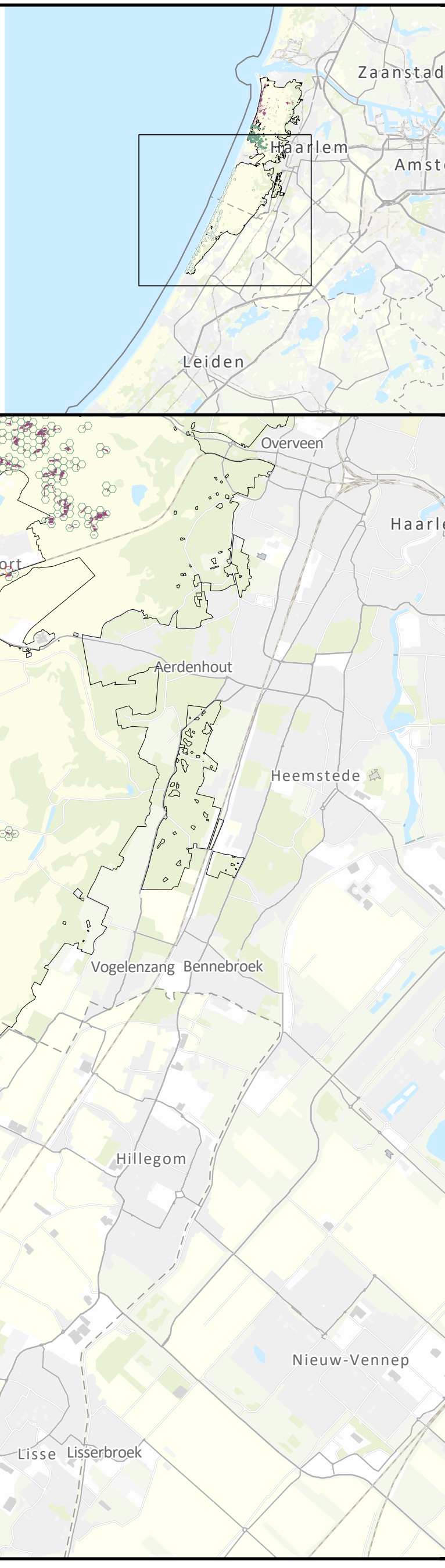

N

0 1.25 2.5 5 Kilometers

anteagroup

N2000: Kennemerland-Zuid
Habitat: Grijze duinen (kalkrijk)
Aerius versie: 2025.0.1 - Datum: 2026-01-30

Legenda

- Overbelast
- Naderend overbelast
- Niet overbelast
- N2000 Grens
- Habitat Grens

Hexagonen met planbijdrage:

Overbelast: 353 / 503

Naderend overbelast: 139 / 178

Niet overbelast: 2279 / 2795

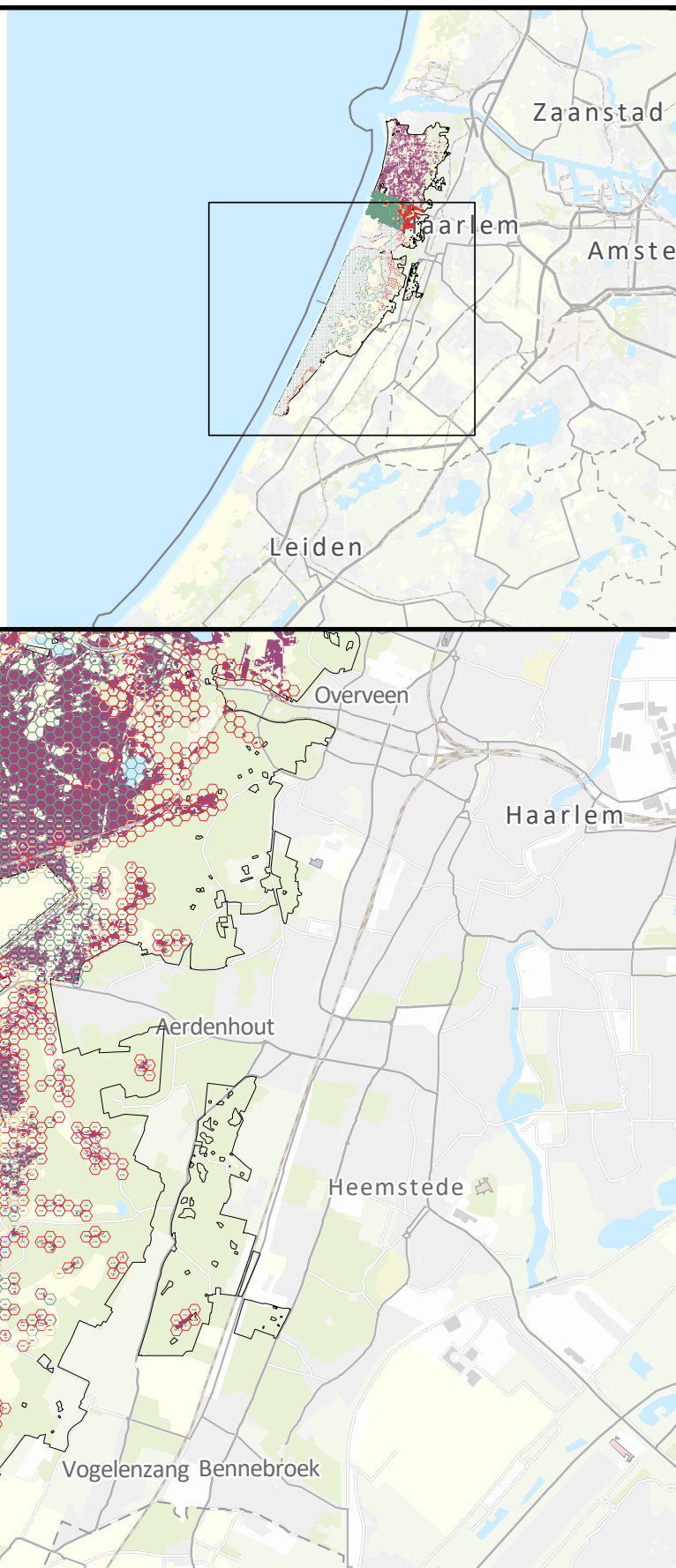

N

0 1.25 2.5 5 Kilometers

anteagroup

N2000: Kennemerland-Zuid
Habitat: Grijze duinen (kalkarm)
Aerius versie: 2025.0.1 - Datum: 2026-01-30

Legenda

- Overbelast
- Naderend overbelast
- Niet overbelast
- N2000 Grens
- Habitat Grens

Hexagonen met planbijdrage:

Overbelast: 1340 / 1528

Naderend overbelast: 341 / 397

Niet overbelast: 1000 / 1179

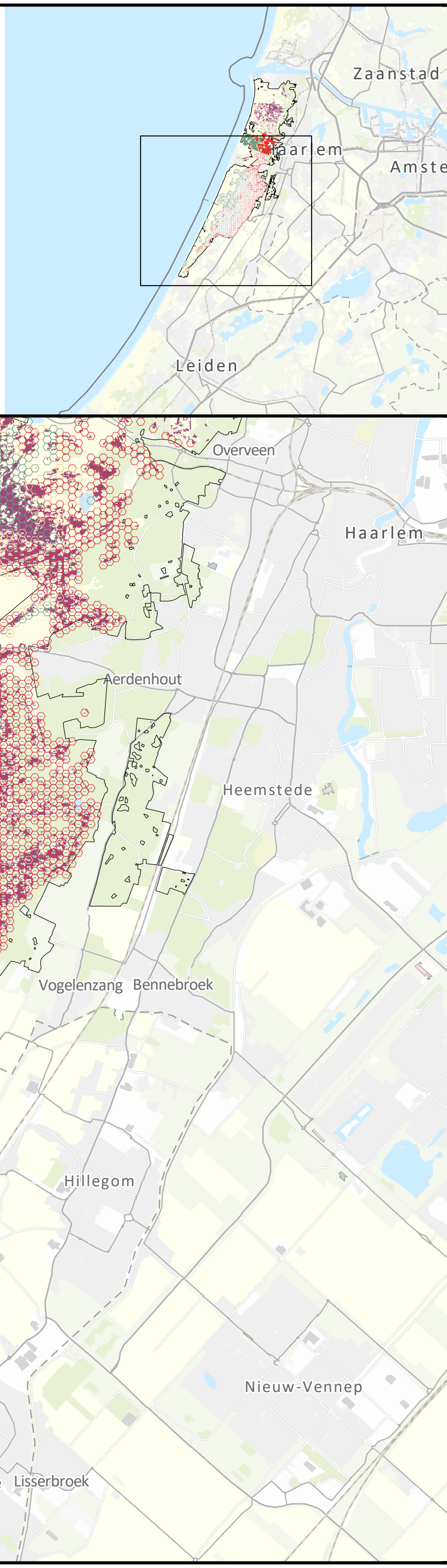

N

0 1.25 2.5 5 Kilometers

anteagroup

N2000: Kennemerland-Zuid
Habitat: Grijze duinen (heischraal)
Aerius versie: 2025.0.1 - Datum: 2026-01-30

Legenda

- Overbelast
- Naderend overbelast
- Niet overbelast
- N2000 Grens
- Habitat Grens

Hexagonen met planbijdrage:

Overbelast: 11 / 11

Naderend overbelast: 9 / 9

Niet overbelast: 0 / 0

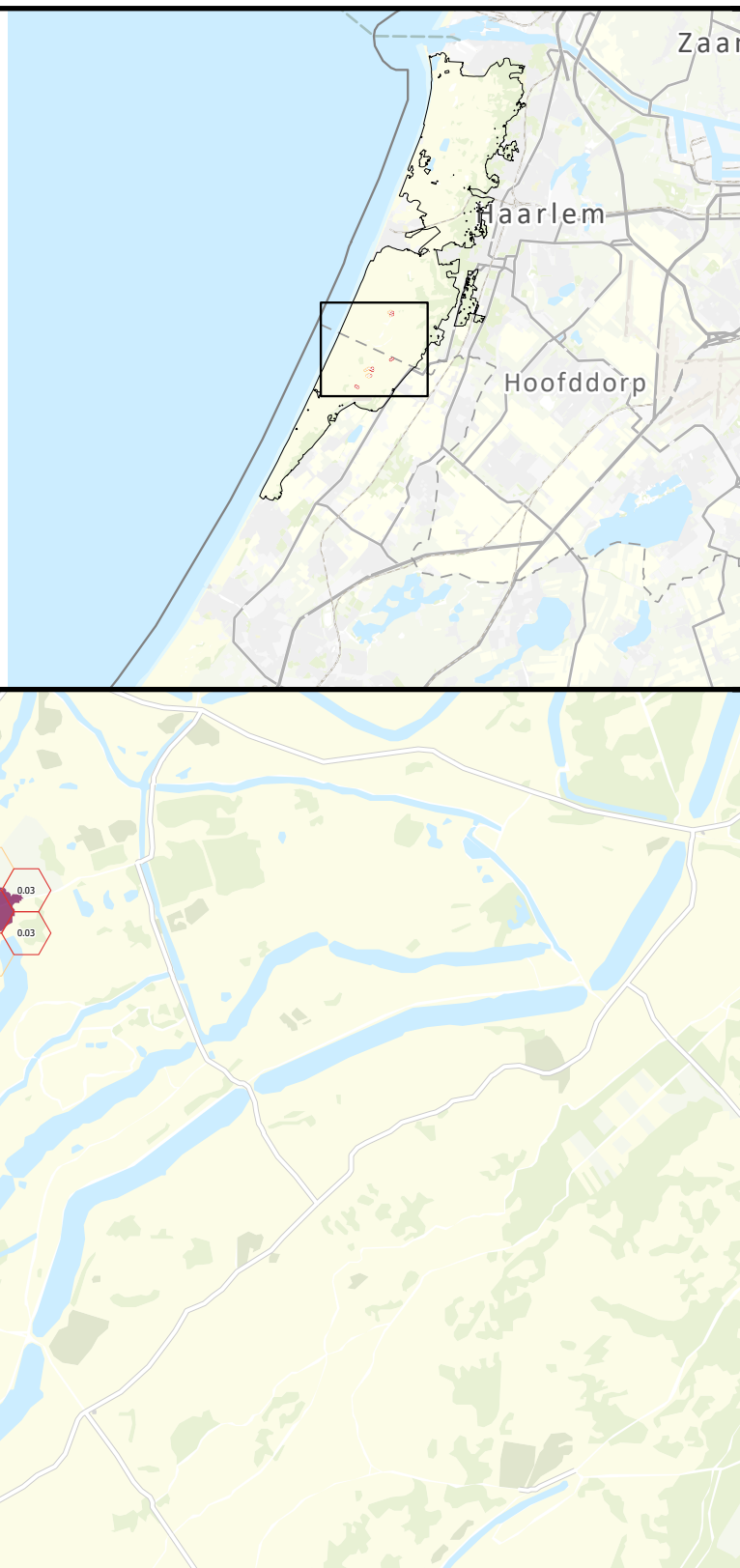

N

0 0.38 0.75 1.5 Kilometers

anteagroup

N2000: Kennemerland-Zuid
Habitat: Duinheiden met struikhei
Aerius versie: 2025.0.1 - Datum: 2026-01-30

Legenda

- Overbelast
- Naderend overbelast
- Niet overbelast
- N2000 Grens
- Habitat Grens

Hexagonen met planbijdrage:

Overbelast: 20 / 20
Naderend overbelast: 1 / 1
Niet overbelast: 1 / 1

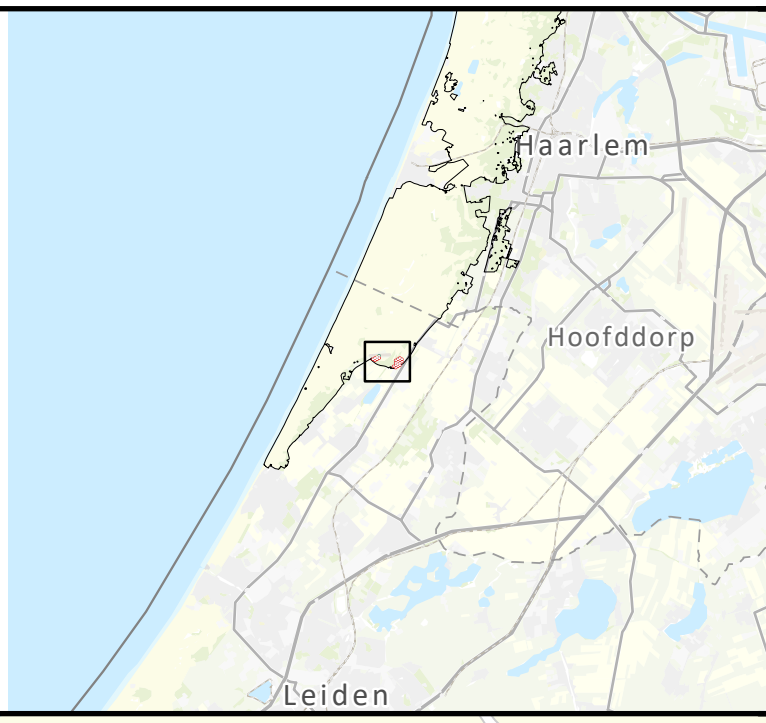

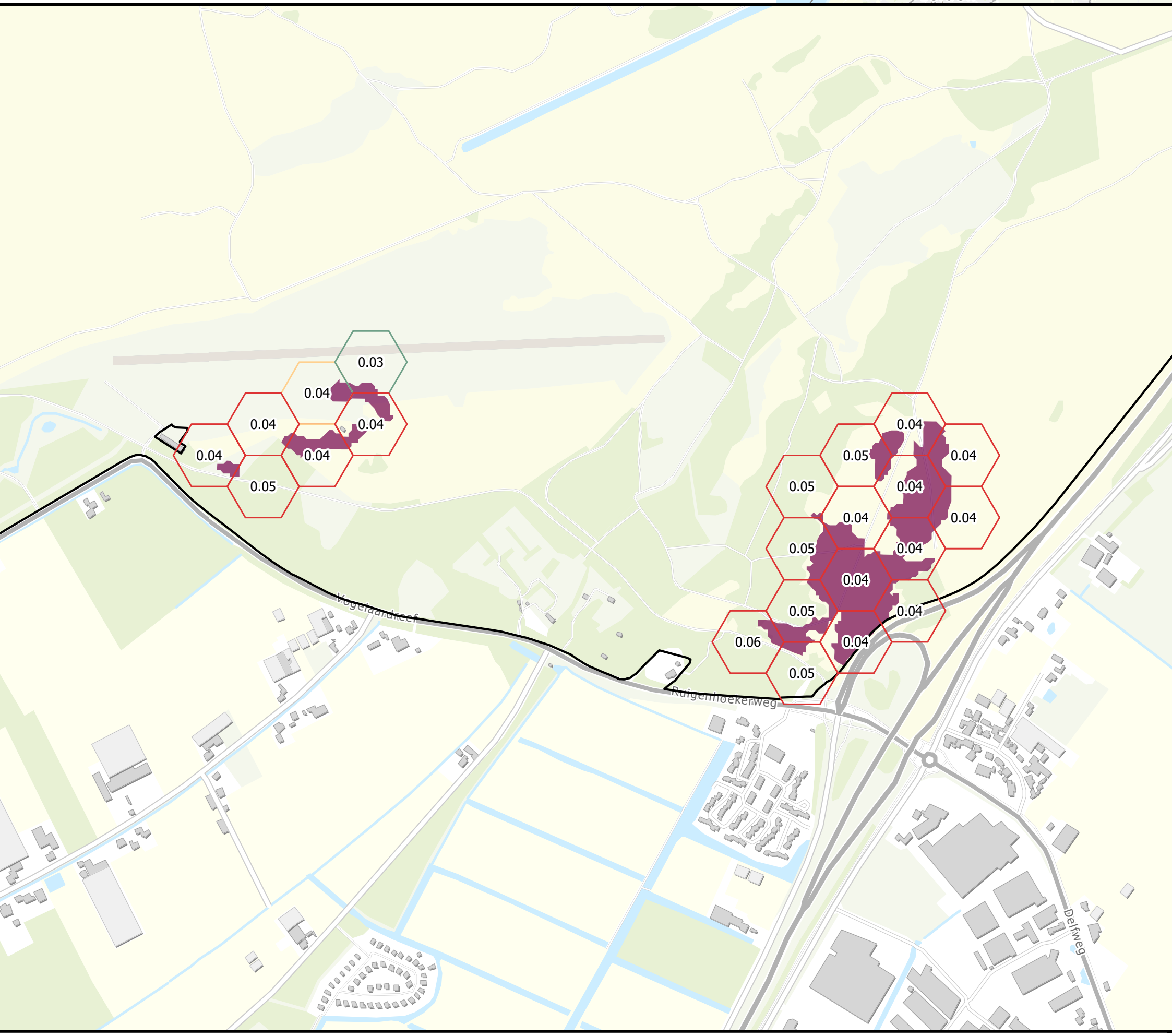

N

0 0.13 0.25 0.5 Kilometers

anteagroup

N2000: Kennemerland-Zuid
Habitat: Duinbossen (droog), berken-eikenbos
Aerius versie: 2025.0.1 - Datum: 2026-01-30

Legenda

- Overbelast
- Naderend overbelast
- Niet overbelast
- N2000 Grens
- Habitat Grens

Hexagonen met planbijdrage:

Overbelast: 595 / 697

Naderend overbelast: 52 / 60

Niet overbelast: 103 / 123

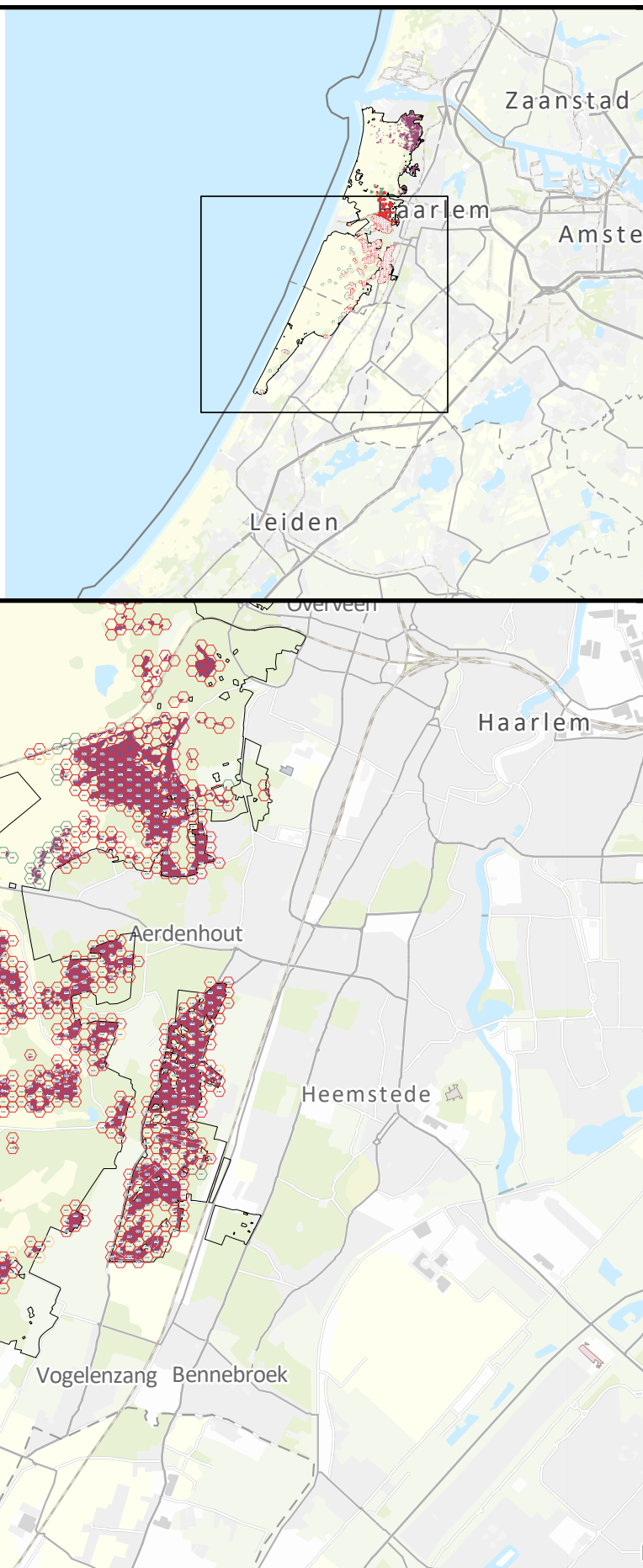

N

0 1.25 2.5 5 Kilometers

anteagroup

N2000: Kennemerland-Zuid
Habitat: Duinbossen (droog), berken-eikenbos
Aerius versie: 2025.0.1 - Datum: 2026-01-30

Legenda

- Overbelast
- Naderend overbelast
- Niet overbelast
- N2000 Grens
- Habitat Grens

Hexagonen met planbijdrage:

Overbelast: 2 / 6

Naderend overbelast: 0 / 2

Niet overbelast: 3 / 15

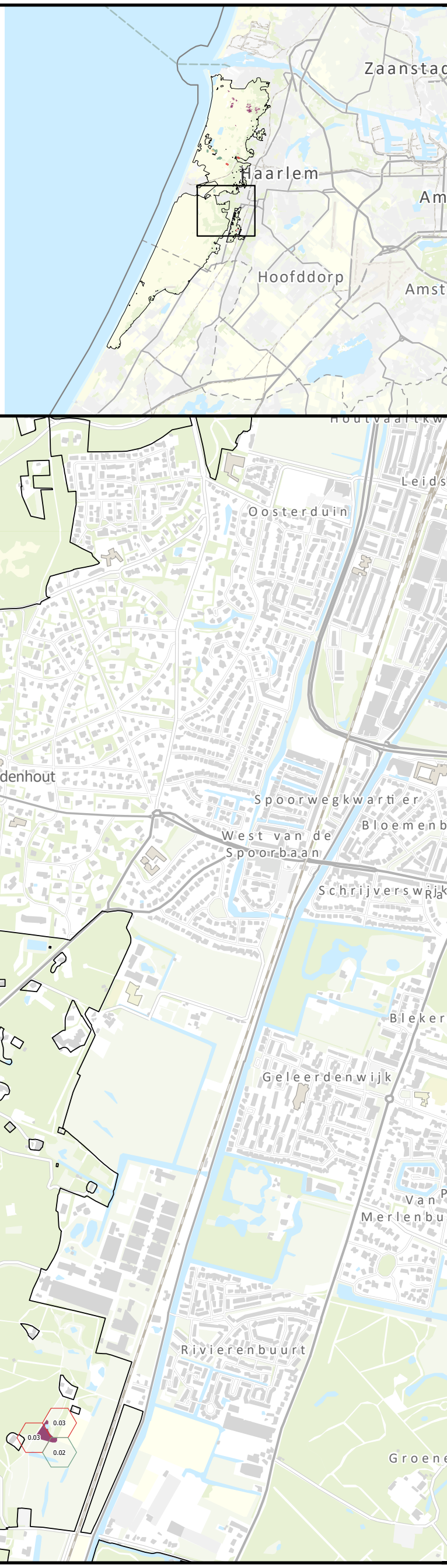

N

0 0.33 0.65 1.3 Kilometers

anteagroup

N2000: Kennemerland-Zuid
Habitat: Duinbossen (droog), overig
Aerius versie: 2025.0.1 - Datum: 2026-01-30

Legenda

- Overbelast
- Naderend overbelast
- Niet overbelast
- N2000 Grens
- Habitat Grens

Hexagonen met planbijdrage:

Overbelast: 744 / 795

Naderend overbelast: 239 / 245

Niet overbelast: 740 / 793

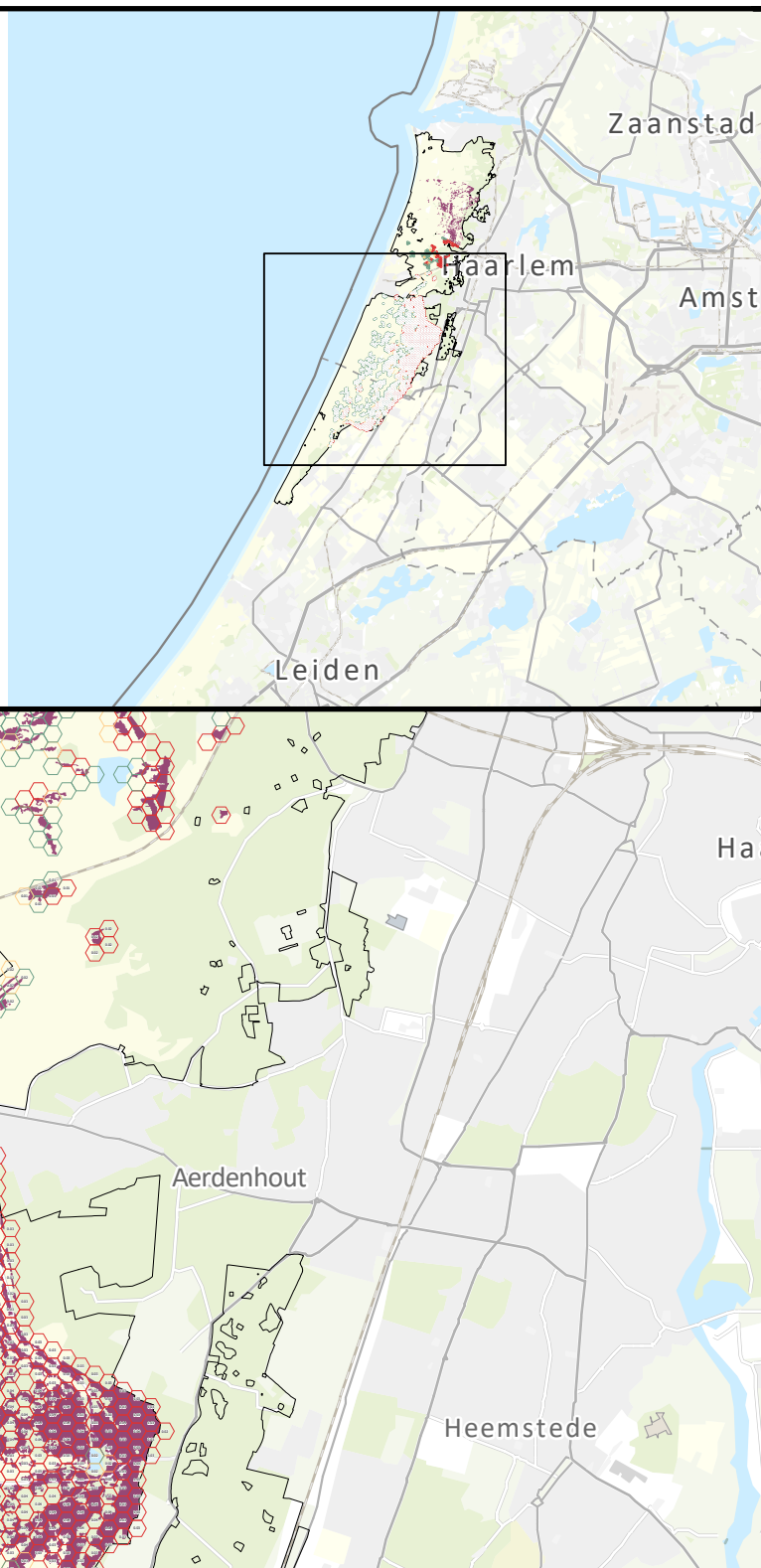

N

0 1 2 4 Kilometers

anteagroup

N2000: Kennemerland-Zuid
Habitat: Duinbossen (binnenduinrand)
Aerius versie: 2025.0.1 - Datum: 2026-01-30

Legenda

- Overbelast
- Naderend overbelast
- Niet overbelast
- N2000 Grens
- Habitat Grens

Hexagonen met planbijdrage:

Overbelast: 3 / 5

Naderend overbelast: 0 / 8

Niet overbelast: 551 / 893

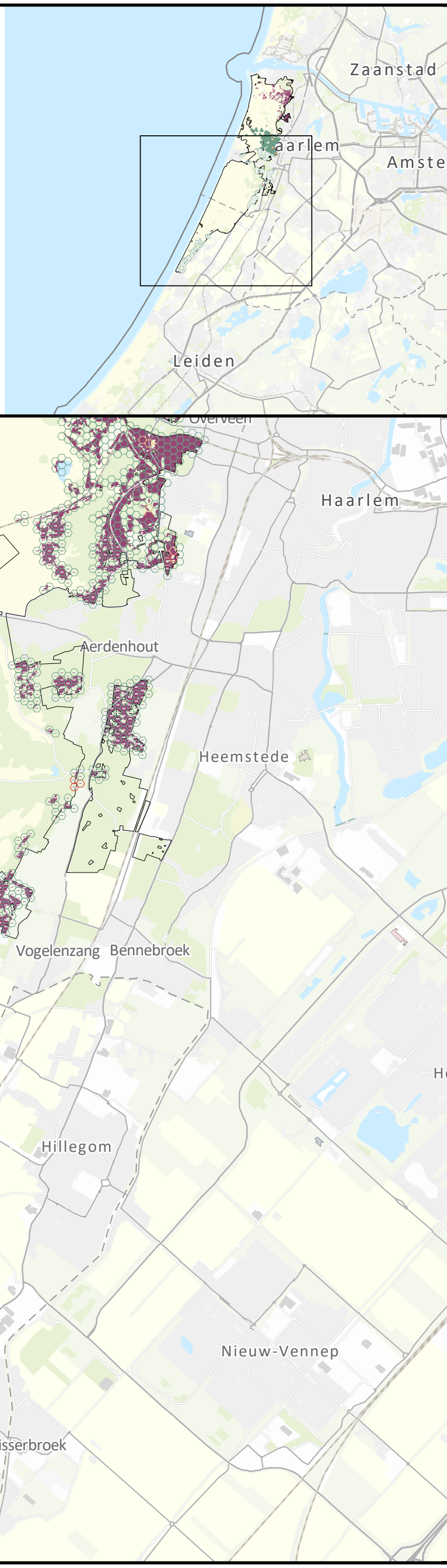

N

0 1.25 2.5 5 Kilometers

anteagroup

N2000: Kennemerland-Zuid
Habitat: Vochtige duinvalleien (open water), oligo- tot mesotrofe vormen
Aerius versie: 2025.0.1 - Datum: 2026-01-30

Legenda

- Overbelast
- Naderend overbelast
- Niet overbelast
- N2000 Grens
- Habitat Grens

Hexagonen met planbijdrage:

Overbelast: 6 / 6

Naderend overbelast: 8 / 8

Niet overbelast: 88 / 95

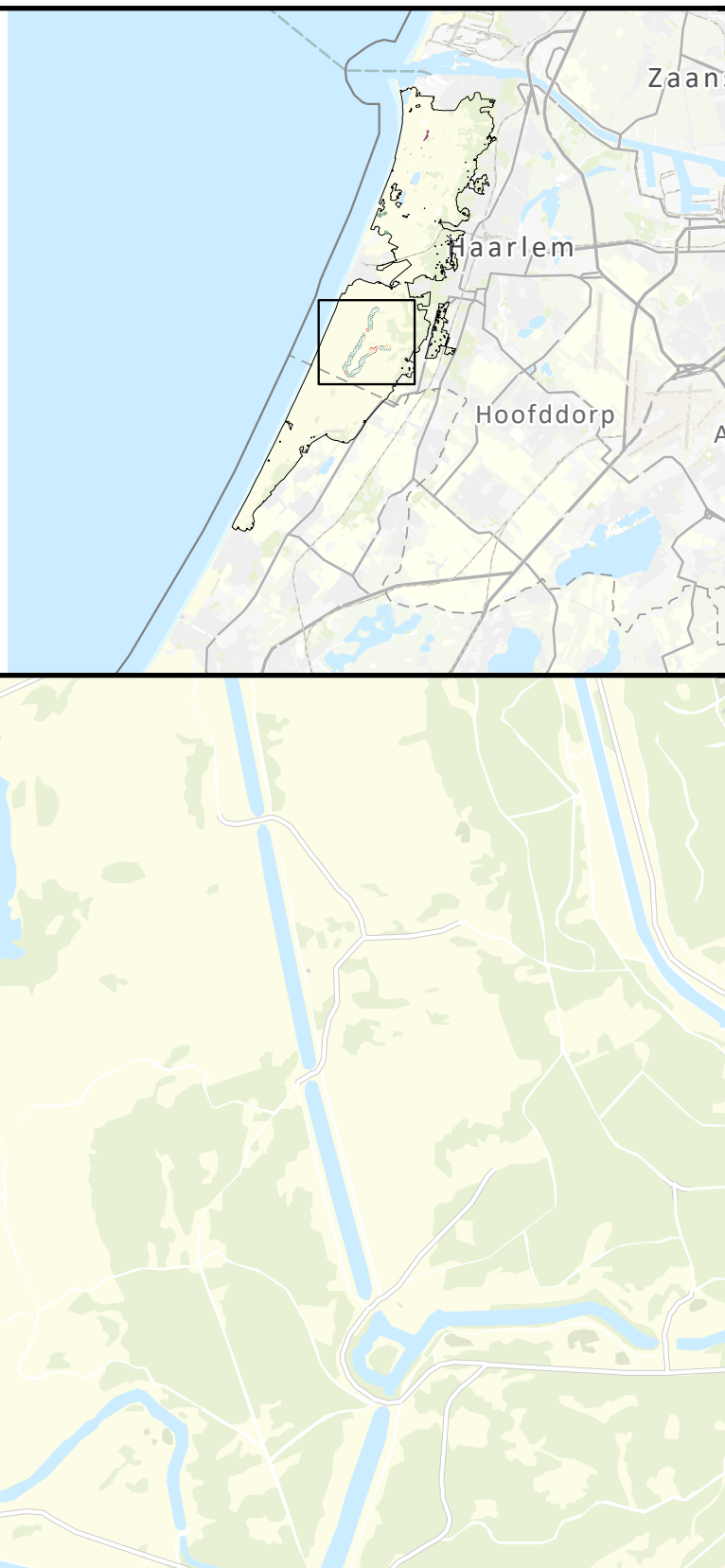

N

0 0.33 0.65 1.3 Kilometers

anteagroup

N2000: Kennemerland-Zuid
Habitat: Vochtige duinvalleien (kalkrijk)
Aerius versie: 2025.0.1 - Datum: 2026-01-30

Legenda

- Overbelast
- Naderend overbelast
- Niet overbelast
- N2000 Grens
- Habitat Grens

Hexagonen met planbijdrage:

Overbelast: 18 / 18

Naderend overbelast: 16 / 17

Niet overbelast: 403 / 467

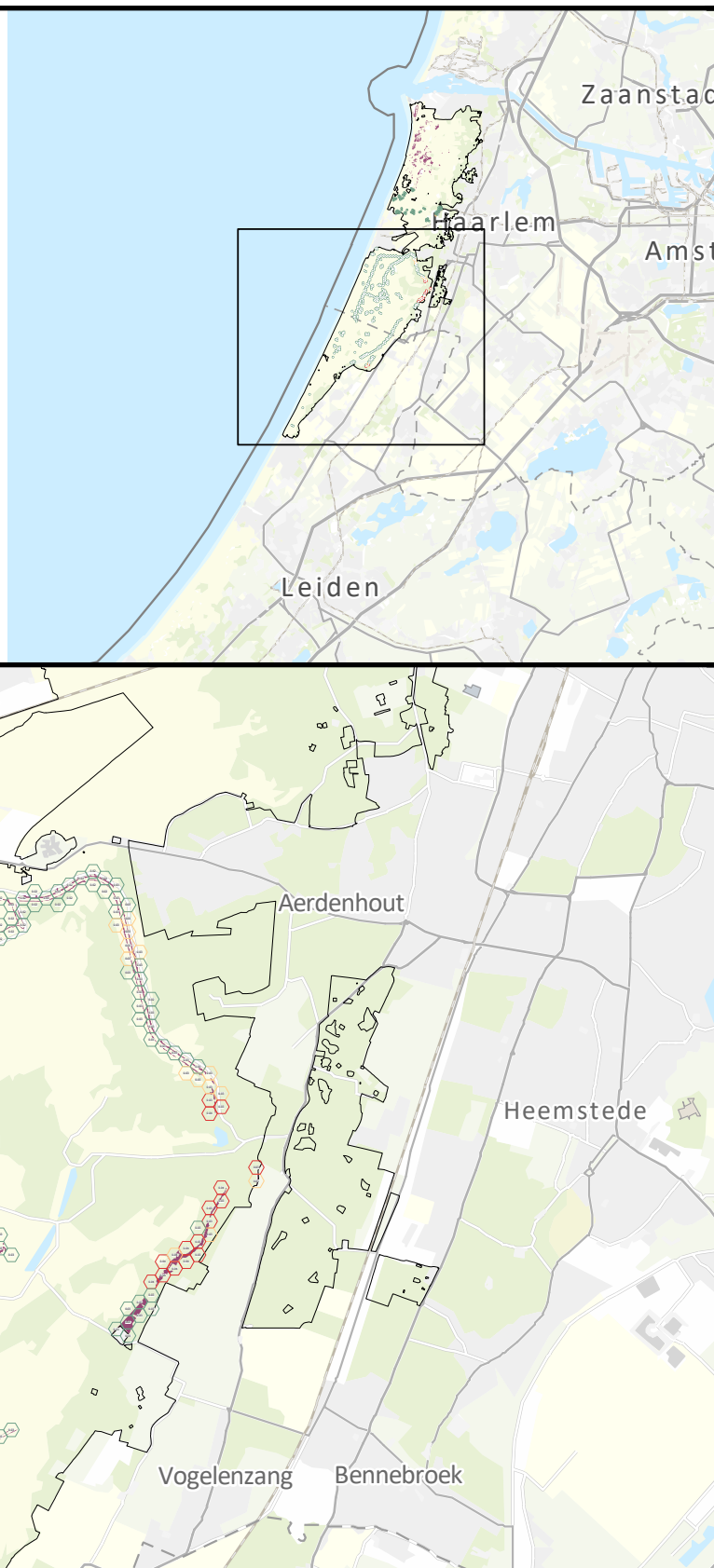

N

0 1 2 4 Kilometers

anteagroup

N2000: Kennemerland-Zuid
Habitat: Grijze duinen (kalkrijk)
Aerius versie: 2025.0.1 - Datum: 2026-01-30

Legenda

- Overbelast
- Naderend overbelast
- Niet overbelast
- N2000 Grens
- Habitat Grens

Hexagonen met planbijdrage:

Overbelast: 6 / 6

Naderend overbelast: 1 / 1

Niet overbelast: 11 / 31

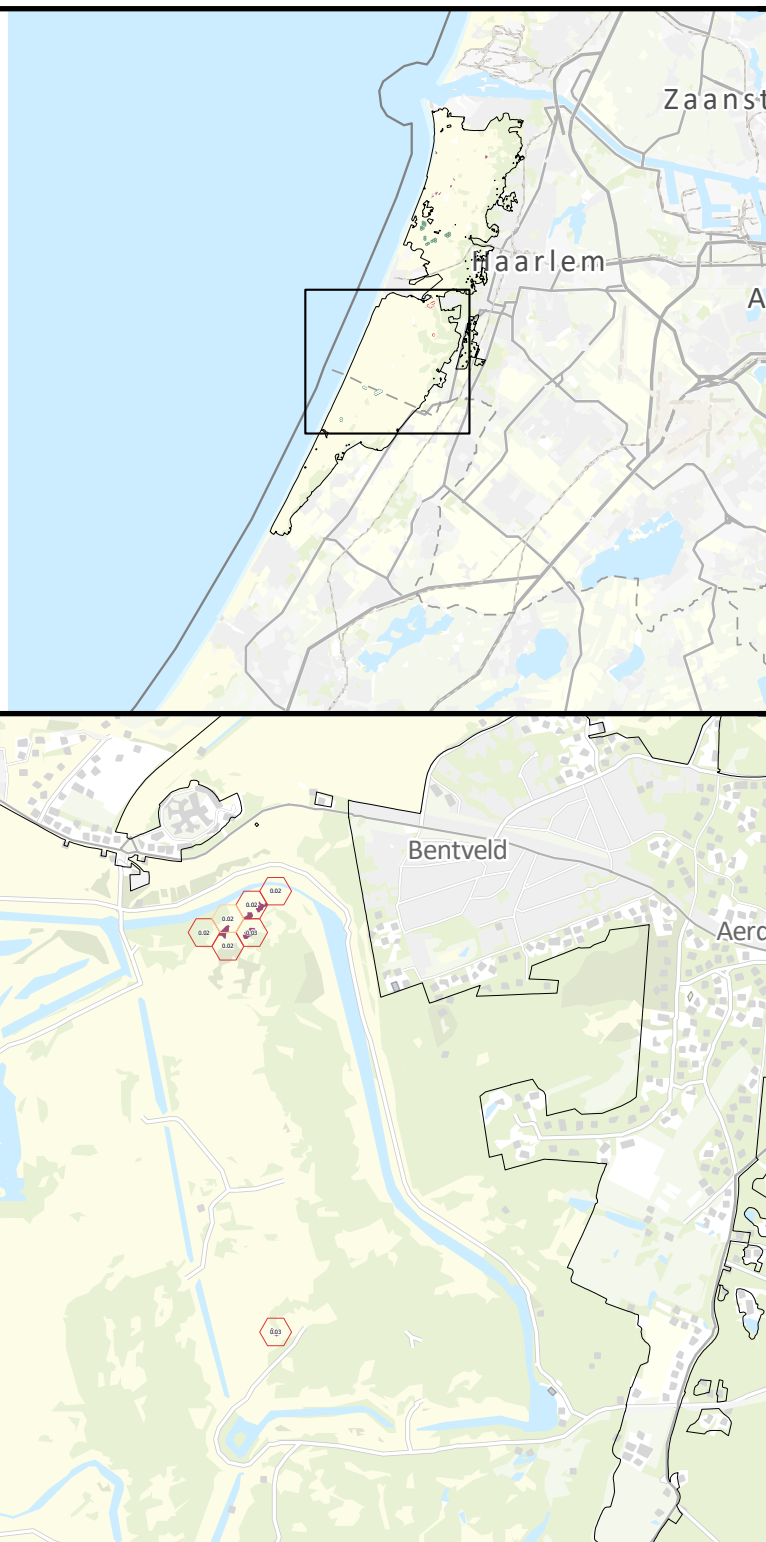

N

0 0.5 1 2 Kilometers

anteagroup

N2000: Kennemerland-Zuid
Habitat: Grijze duinen (kalkarm)
Aerius versie: 2025.0.1 - Datum: 2026-01-30

Legenda

- Overbelast
- Naderend overbelast
- Niet overbelast
- N2000 Grens
- Habitat Grens

Hexagonen met planbijdrage:

Overbelast: 31 / 31
Naderend overbelast: 4 / 4
Niet overbelast: 40 / 40

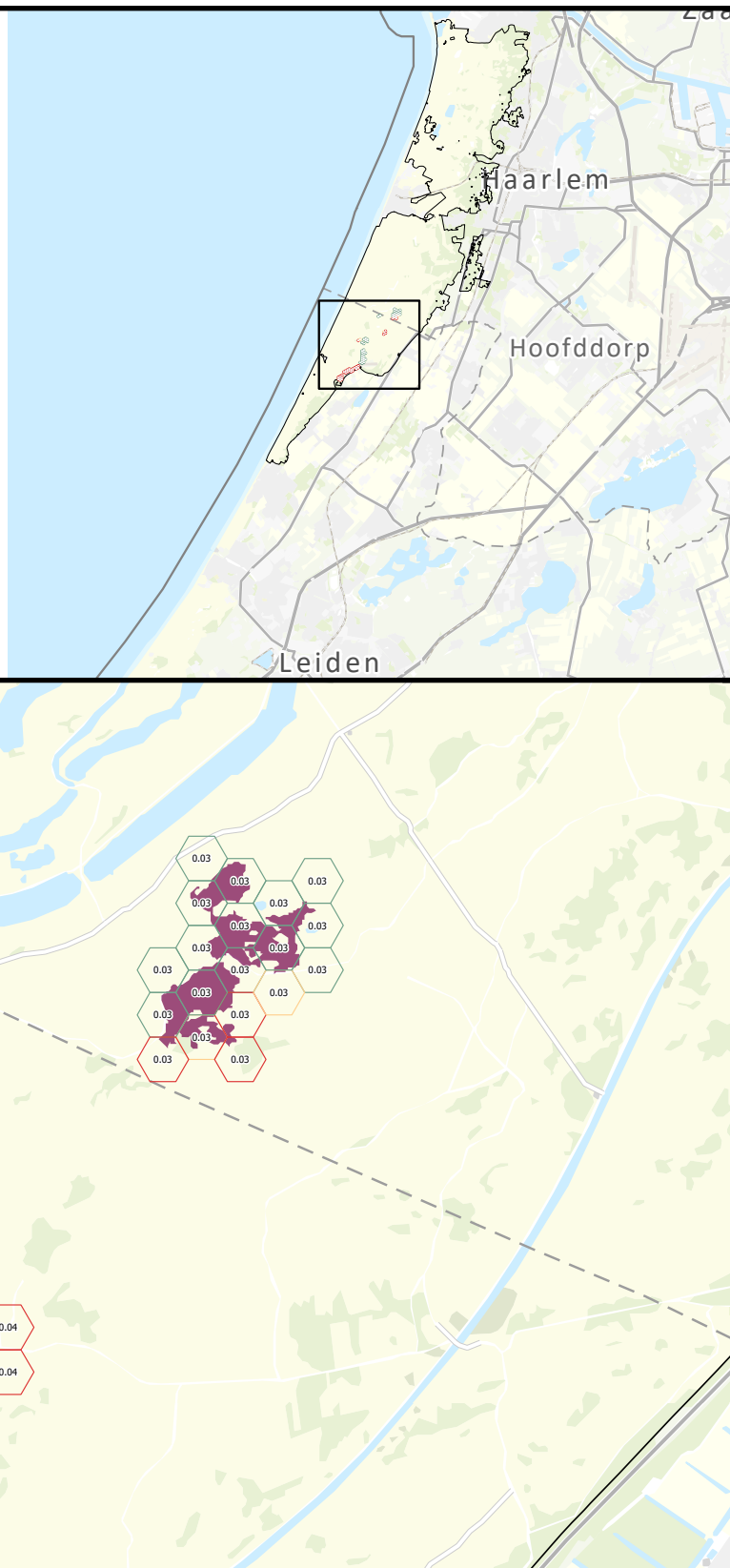

N

0 0.35 0.7 1.4 Kilometers

anteagroup

N2000: Meijendel & Berkheide
Habitat: Witte duinen
Aerius versie: 2025.0.1 - Datum: 2026-01-30

Legenda

- Overbelast
- Naderend overbelast
- Niet overbelast
- N2000 Grens
- Habitat Grens

Hexagonen met planbijdrage:

Overbelast: 3 / 3

Naderend overbelast: 2 / 2

Niet overbelast: 495 / 495

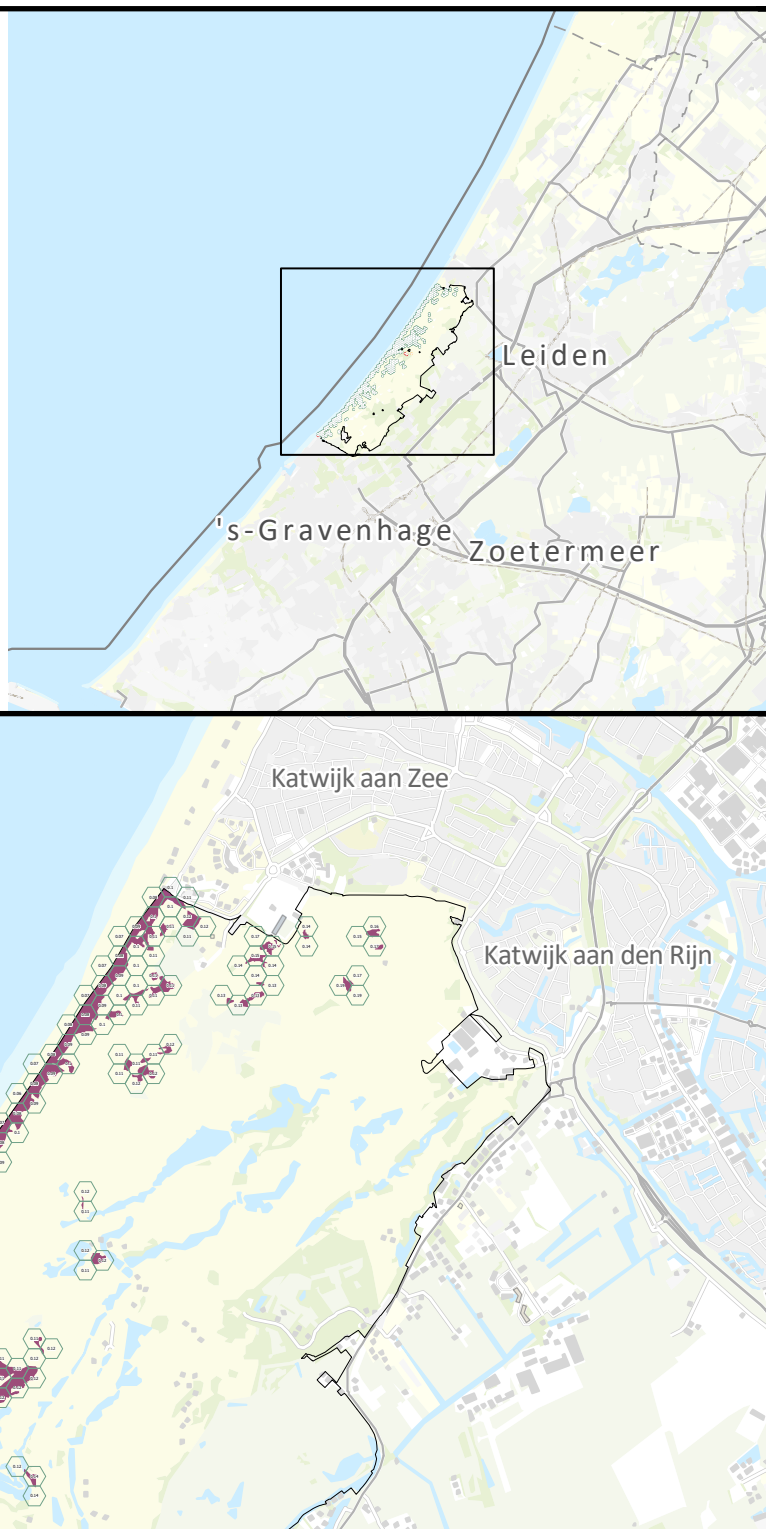

N

0 0.75 1.5 3 Kilometers

antea group

N2000: Meijendel & Berkheide
Habitat: Grijze duinen (kalkrijk)
Aerius versie: 2025.0.1 - Datum: 2026-01-30

Legenda

- Overbelast
- Naderend overbelast
- Niet overbelast
- N2000 Grens
- Habitat Grens

Hexagonen met planbijdrage:

Overbelast: 456 / 456
Naderend overbelast: 208 / 208
Niet overbelast: 1549 / 1549

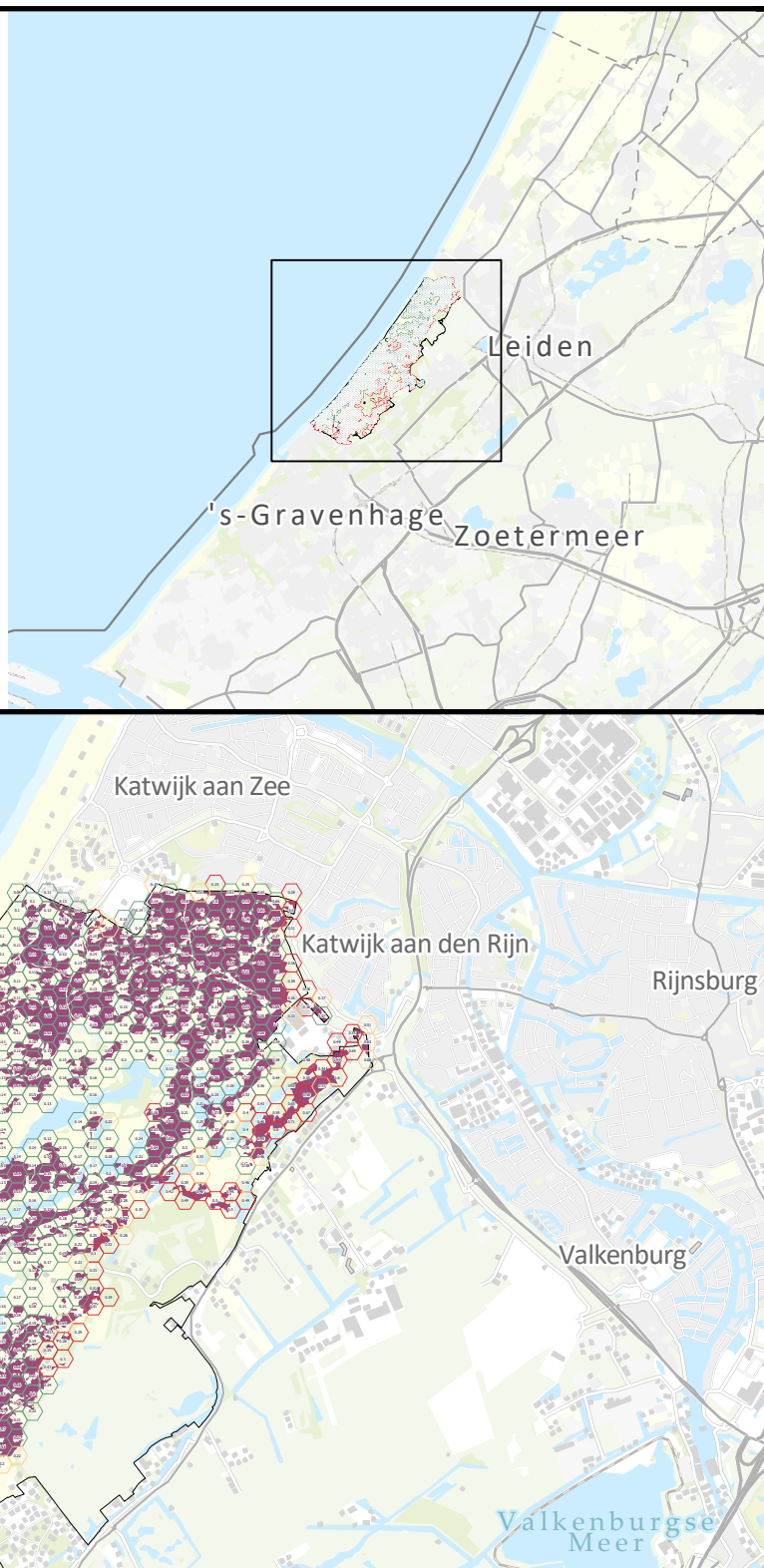

N

0 0.75 1.5 3 Kilometers

anteagroup

N2000: Meijendel & Berkheide
Habitat: Grijze duinen (kalkarm)
Aerius versie: 2025.0.1 - Datum: 2026-01-30

Legenda

- Overbelast
- Naderend overbelast
- Niet overbelast
- N2000 Grens
- Habitat Grens

Hexagonen met planbijdrage:

Overbelast: 1040 / 1040

Naderend overbelast: 194 / 194

Niet overbelast: 296 / 296

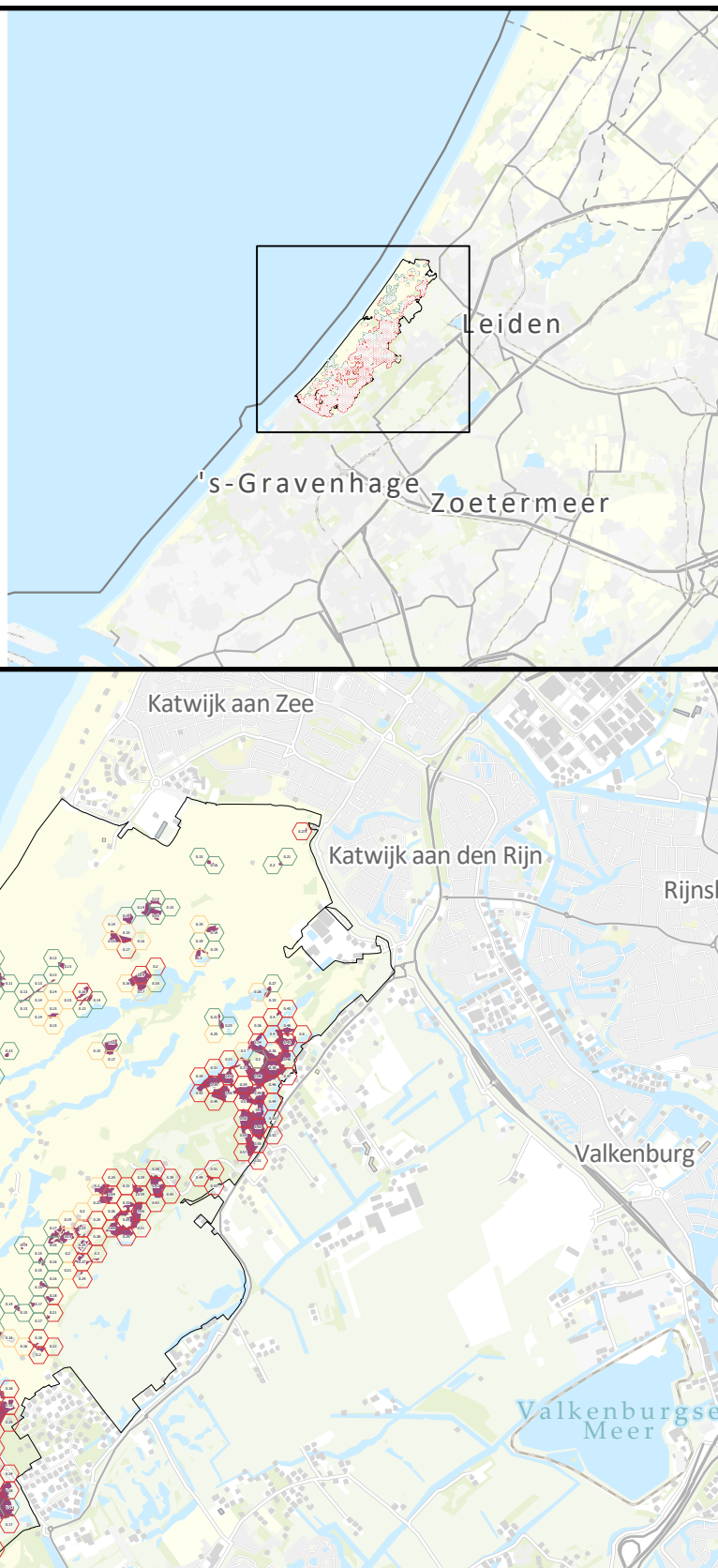

N

0 0.75 1.5 3 Kilometers

antea group

N2000: Meijendel & Berkheide
Habitat: Duinbossen (droog), berken-eikenbos
Aerius versie: 2025.0.1 - Datum: 2026-01-30

Legenda

- Overbelast
- Naderend overbelast
- Niet overbelast
- N2000 Grens
- Habitat Grens

Hexagonen met planbijdrage:

Overbelast: 22 / 22
Naderend overbelast: 5 / 5
Niet overbelast: 13 / 13

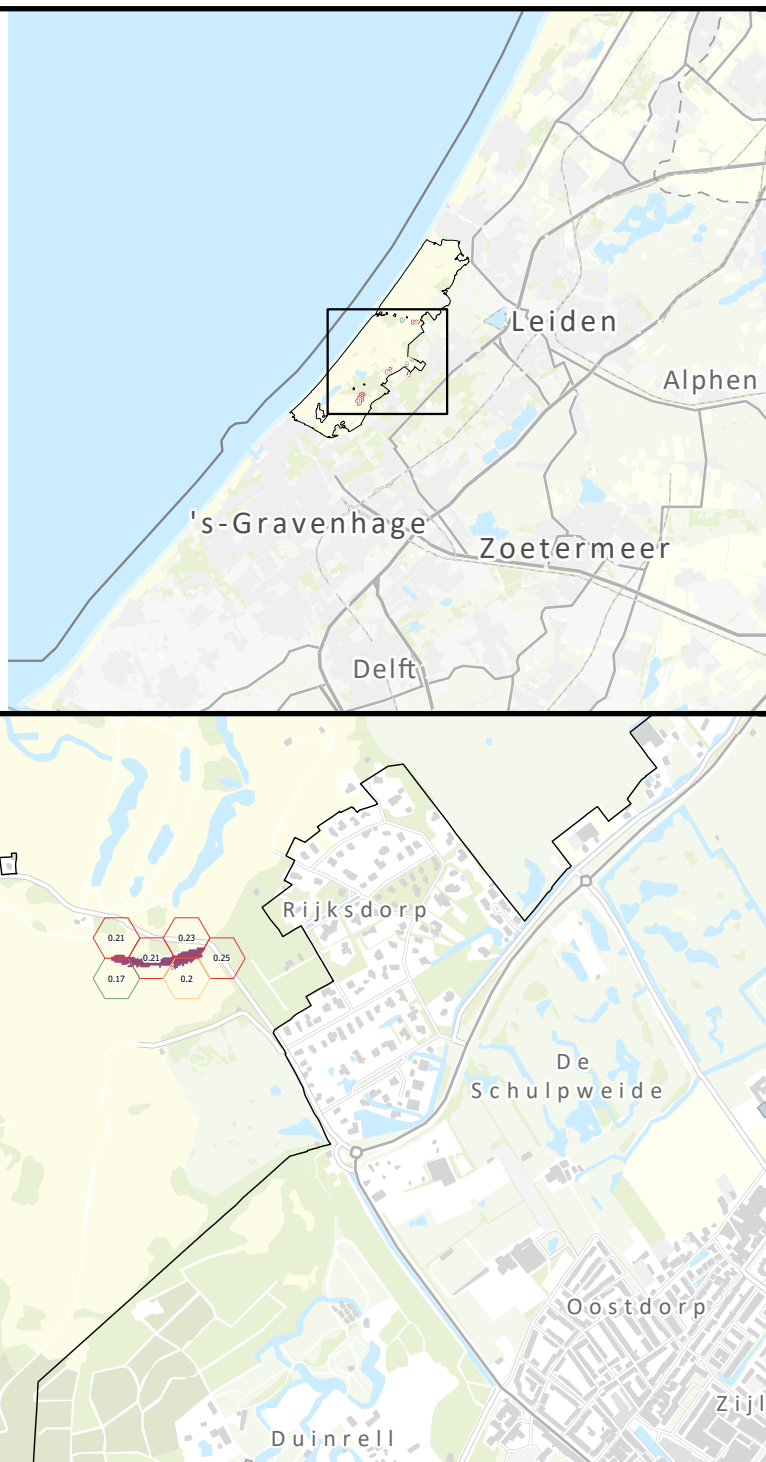

N

0 0.4 0.8 1.6 Kilometers

anteagroup

N2000: Meijendel & Berkheide
Habitat: Duinbossen (droog), overig
Aerius versie: 2025.0.1 - Datum: 2026-01-30

Legenda

- Overbelast
- Naderend overbelast
- Niet overbelast
- N2000 Grens
- Habitat Grens

Hexagonen met planbijdrage:

Overbelast: 640 / 640
Naderend overbelast: 166 / 166
Niet overbelast: 514 / 514

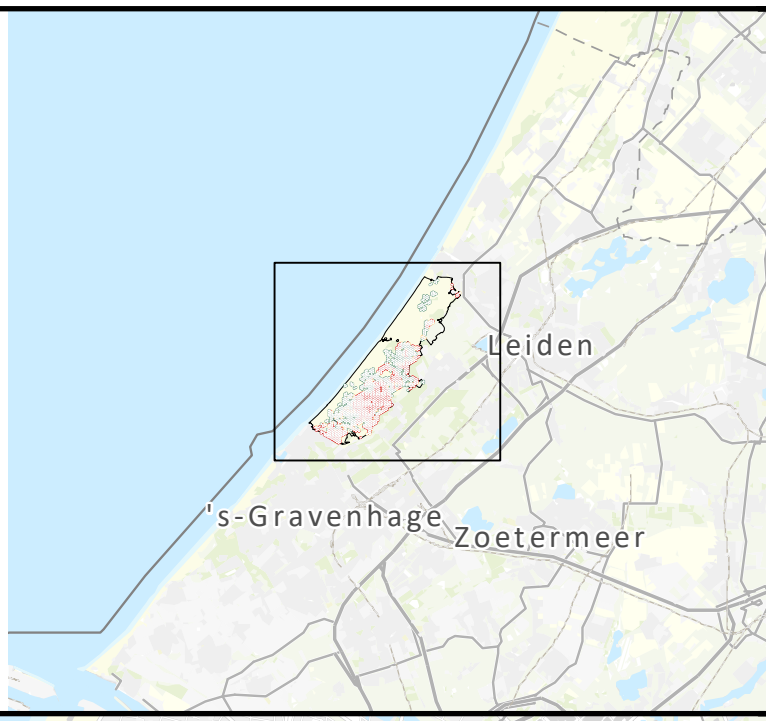

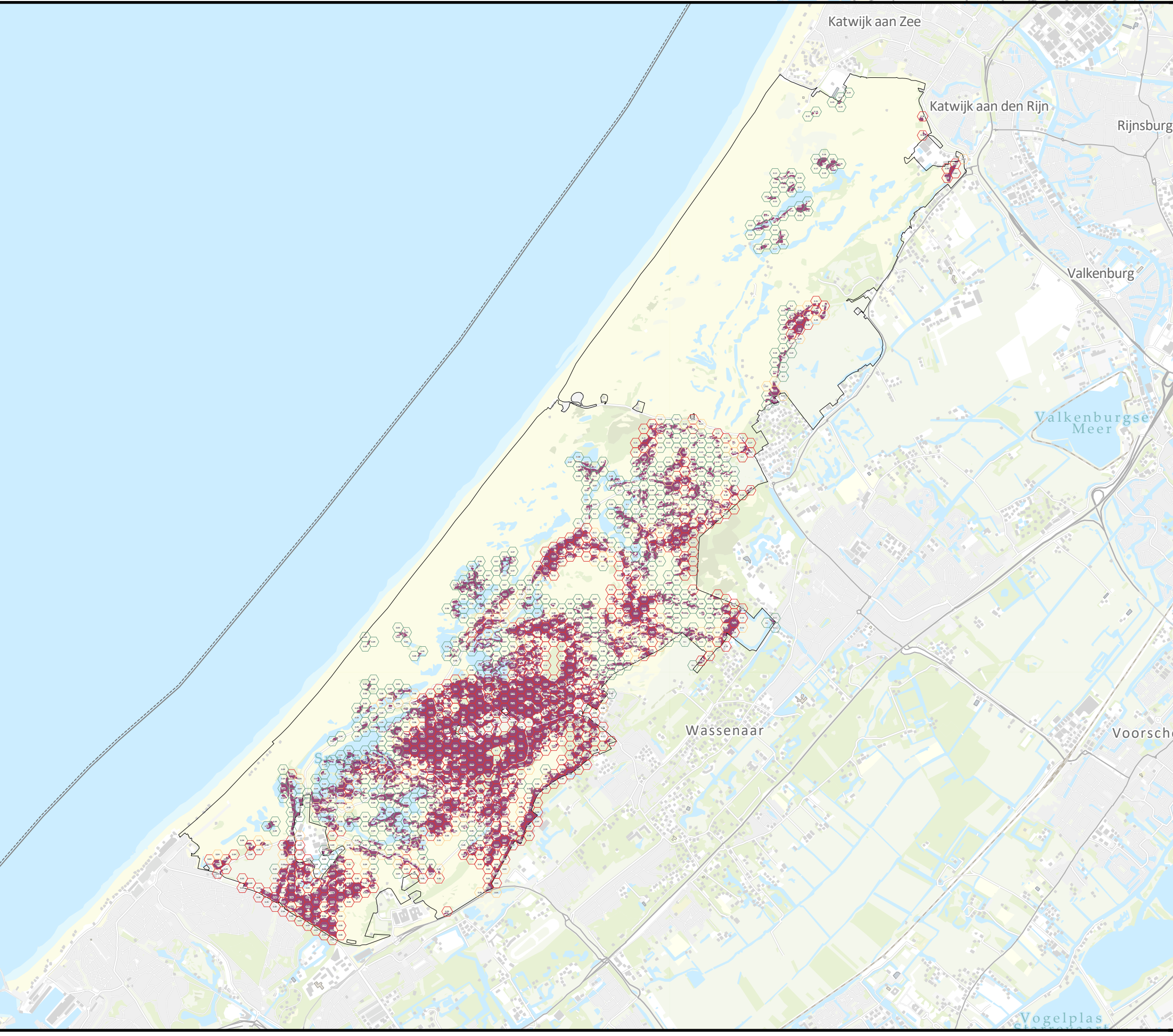

N

0 0.75 1.5 3 Kilometers

anteagroup

N2000: Meijendel & Berkheide
Habitat: Vochtige duinvalleien (kalkrijk)
Aerius versie: 2025.0.1 - Datum: 2026-01-30

Legenda

- Overbelast
- Naderend overbelast
- Niet overbelast
- N2000 Grens
- Habitat Grens

Hexagonen met planbijdrage:

Overbelast: 1 / 1

Naderend overbelast: 1 / 1

Niet overbelast: 179 / 179



N

0 0.75 1.5 3 Kilometers

antea group

N2000: Meijendel & Berkheide
Habitat: Vochtige duinvalleien (ontkalkt)
Aerius versie: 2025.0.1 - Datum: 2026-01-30

Legenda

- Overbelast
- Naderend overbelast
- Niet overbelast
- N2000 Grens
- Habitat Grens

Hexagonen met planbijdrage:

Overbelast: 1 / 1

Naderend overbelast: 0 / 0

Niet overbelast: 5 / 5

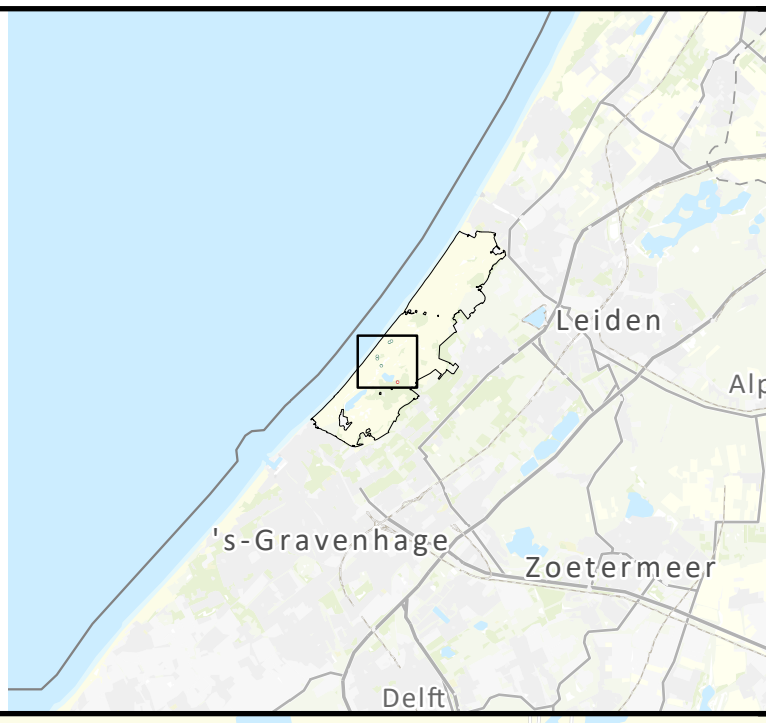

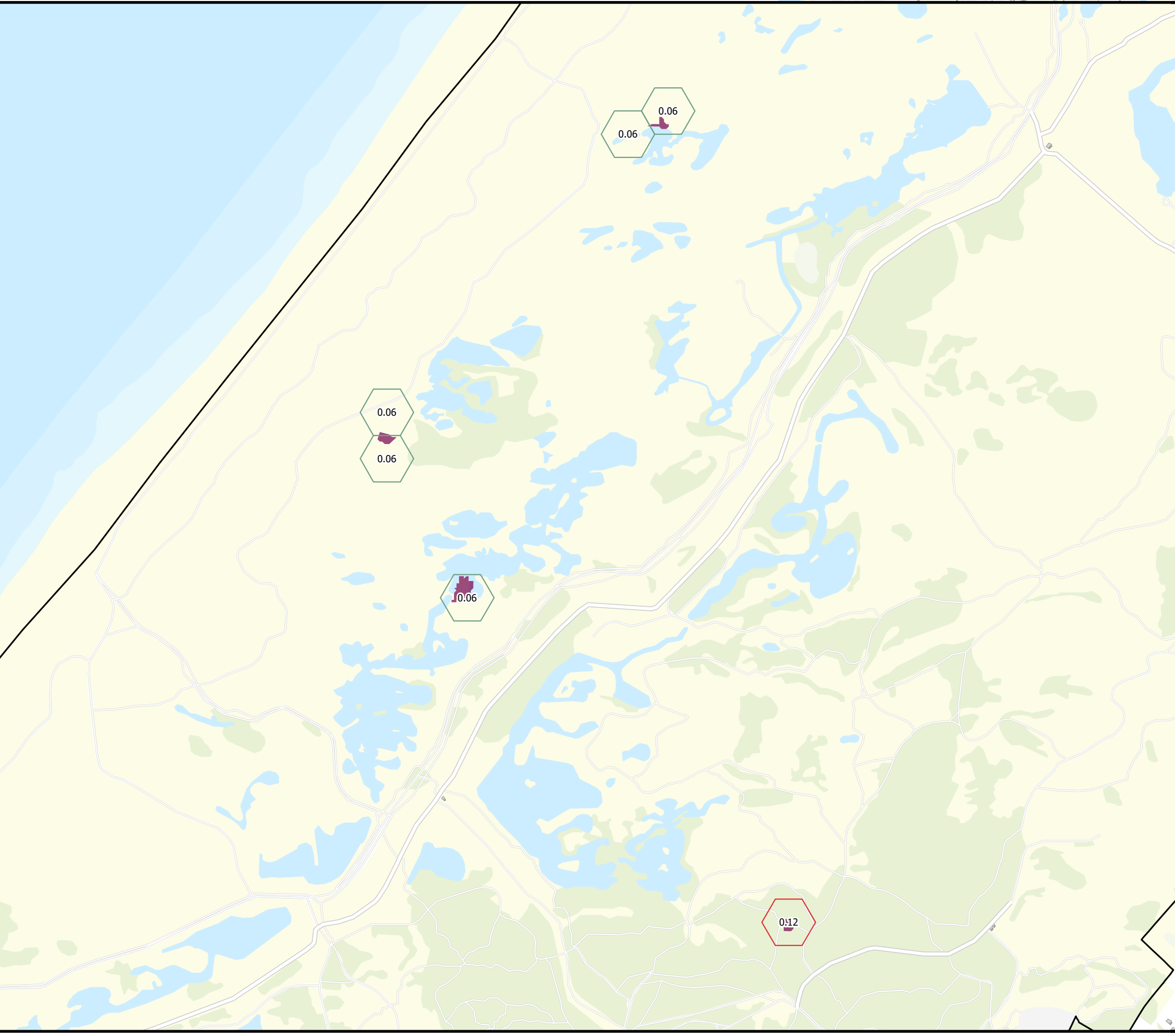

N

0 0.17 0.35 0.7 Kilometers

anteagroup

N2000: Meijendel & Berkheide
Habitat: Grijze duinen (kalkrijk)
Aerius versie: 2025.0.1 - Datum: 2026-01-30

Legenda

- Overbelast
- Naderend overbelast
- Niet overbelast
- N2000 Grens
- Habitat Grens

Hexagonen met planbijdrage:

Overbelast: 18 / 18

Naderend overbelast: 2 / 2

Niet overbelast: 14 / 14

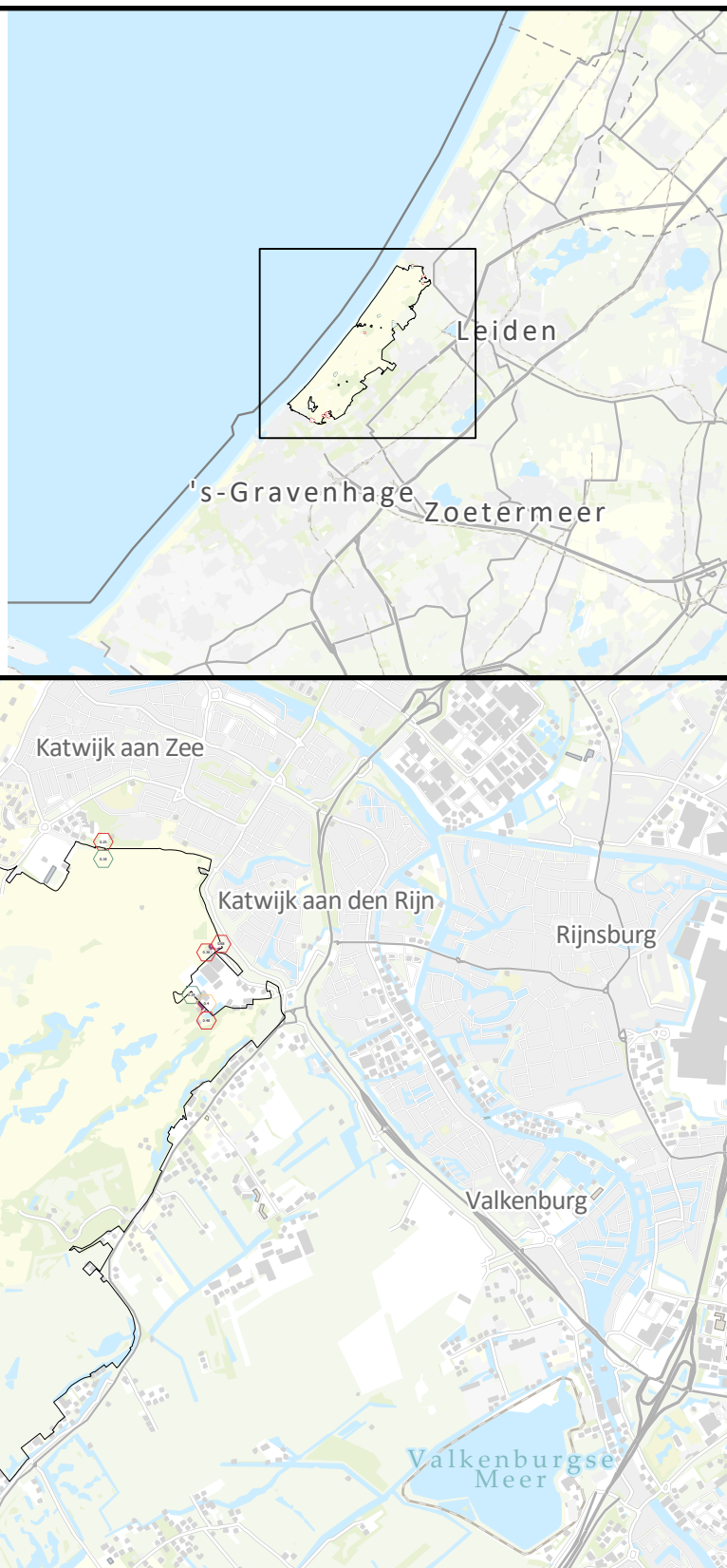

N

0 0.75 1.5 3 Kilometers

N2000: Meijendel & Berkheide
Habitat: Grijze duinen (kalkarm)
Aerius versie: 2025.0.1 - Datum: 2026-01-30

Legenda

- Overbelast
- Naderend overbelast
- Niet overbelast
- N2000 Grens
- Habitat Grens

Hexagonen met planbijdrage:

Overbelast: 9 / 9

Naderend overbelast: 0 / 0

Niet overbelast: 0 / 0



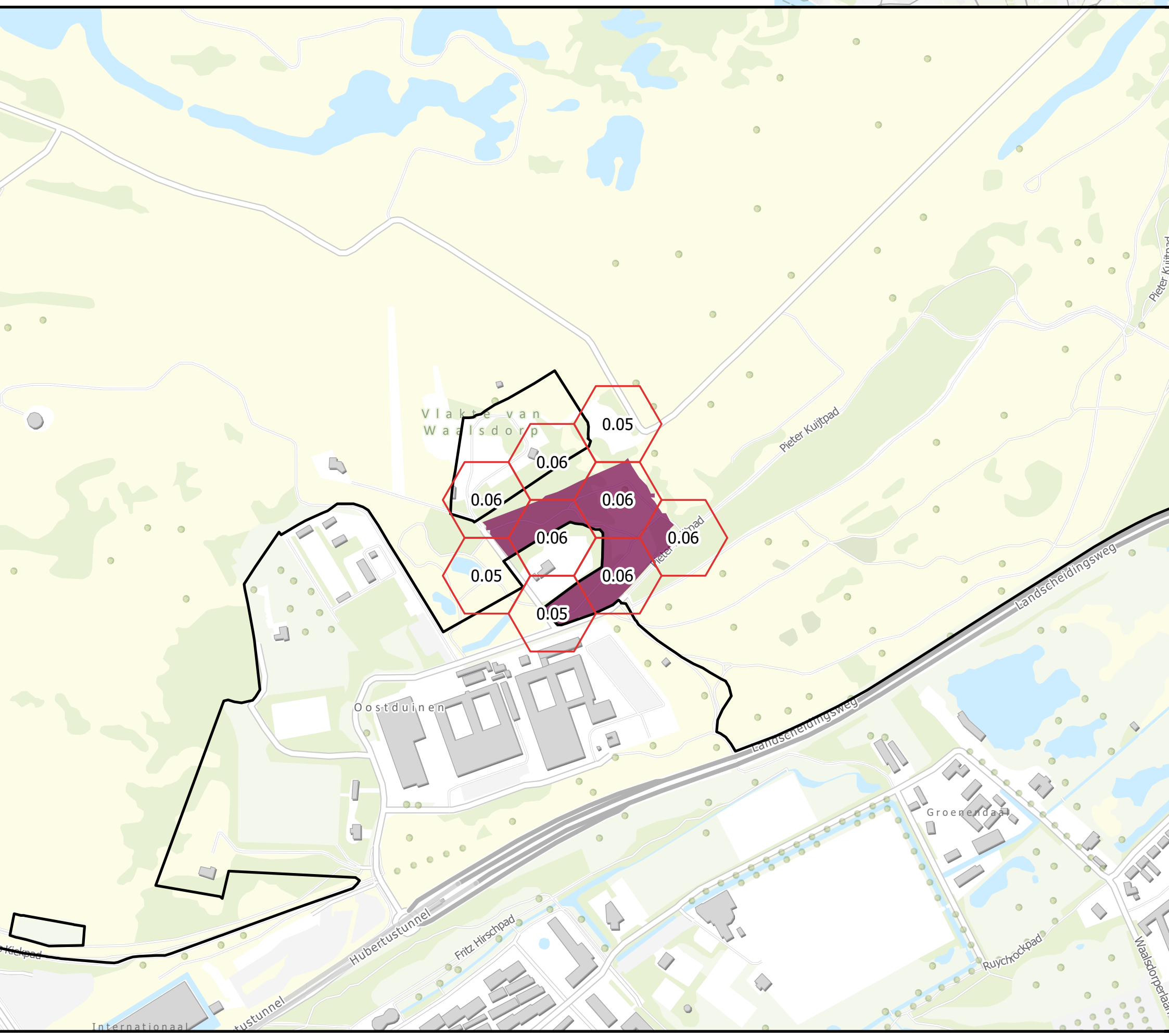

N

0 0.1 0.2 0.4 Kilometers

anteagroup

N2000: Meijendel & Berkheide
Habitat: Duinbossen (droog), berken-eikenbos
Aerius versie: 2025.0.1 - Datum: 2026-01-30

Legenda

- Overbelast
- Naderend overbelast
- Niet overbelast
- N2000 Grens
- Habitat Grens

Hexagonen met planbijdrage:

Overbelast: 3 / 3

Naderend overbelast: 4 / 4

Niet overbelast: 0 / 0



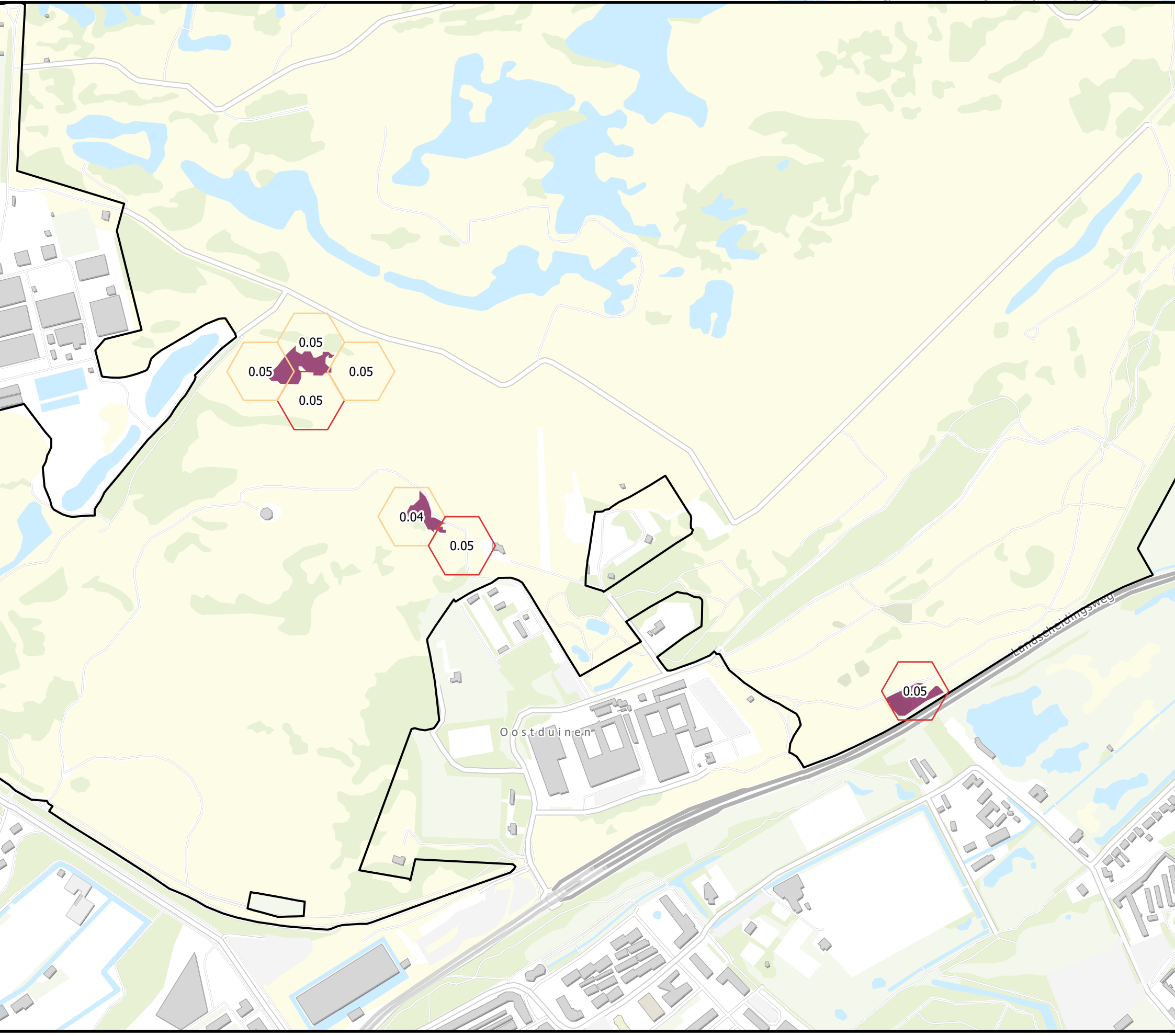

N

0 0.15 0.3 0.6 Kilometers

anteagroup

N2000: Meijendel & Berkheide
Habitat: Duinbossen (droog), overig
Aerius versie: 2025.0.1 - Datum: 2026-01-30

Legenda

- Overbelast
- Naderend overbelast
- Niet overbelast
- N2000 Grens
- Habitat Grens

Hexagonen met planbijdrage:

Overbelast: 13 / 13

Naderend overbelast: 1 / 1

Niet overbelast: 2 / 2

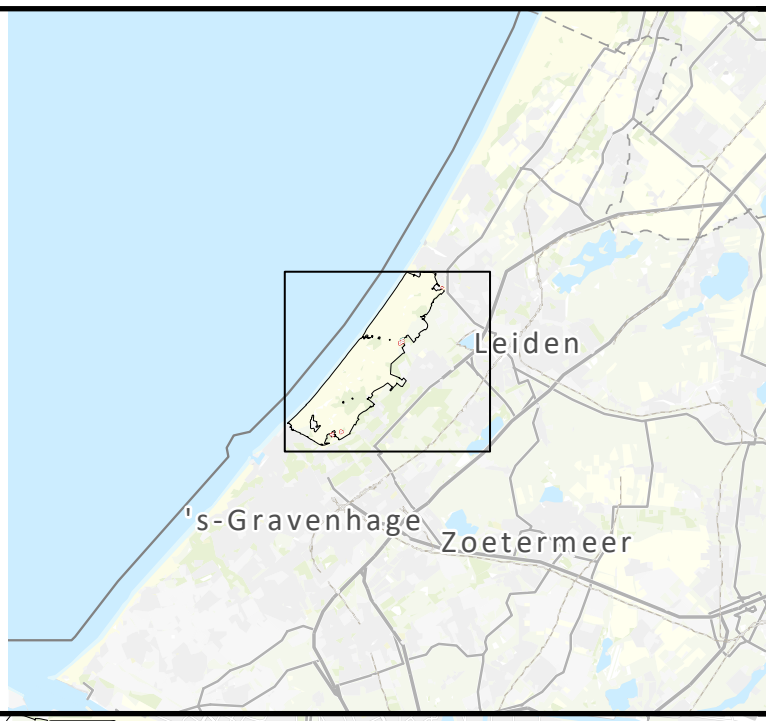

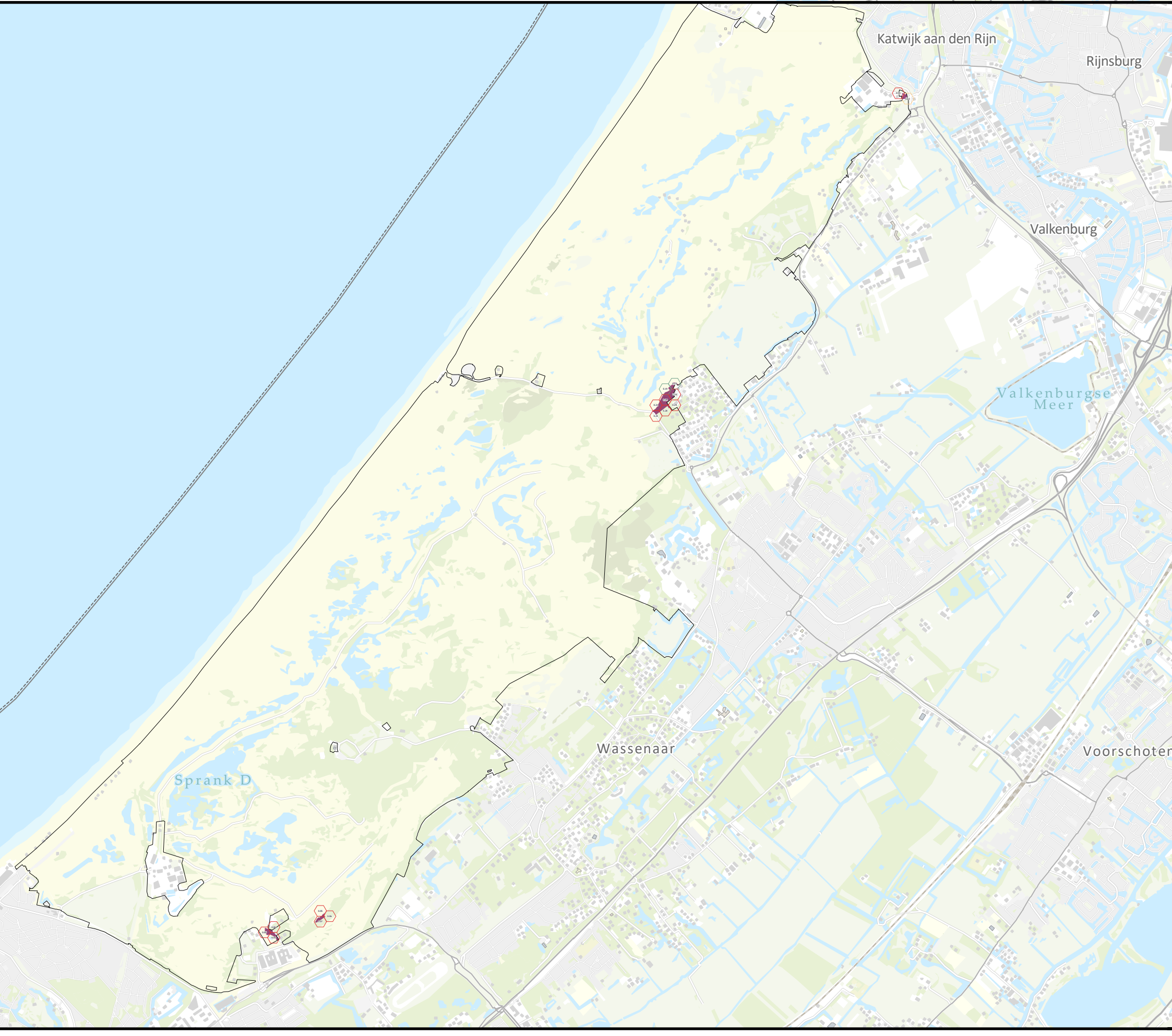

N

0 0.75 1.5 3 Kilometers

antea group

N2000: Nieuwkoopse Plassen & De Haeck
Habitat: Vochtige heiden (laagveengebied)
Aerius versie: 2025.0.1 - Datum: 2026-01-30

Legenda

- Overbelast
- Naderend overbelast
- Niet overbelast
- N2000 Grens
- Habitat Grens

Hexagonen met planbijdrage:

Overbelast: 6 / 85

Naderend overbelast: 0 / 0

Niet overbelast: 0 / 0

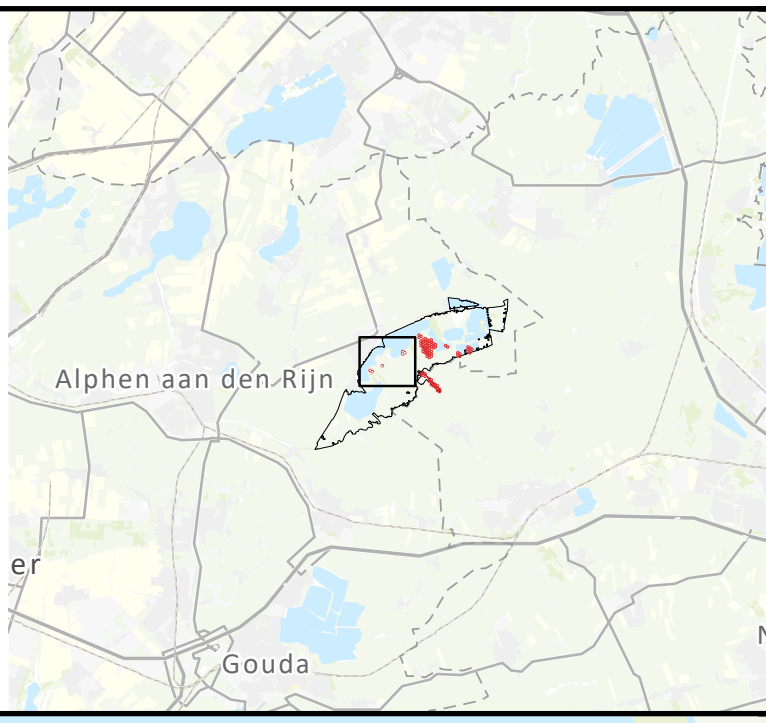

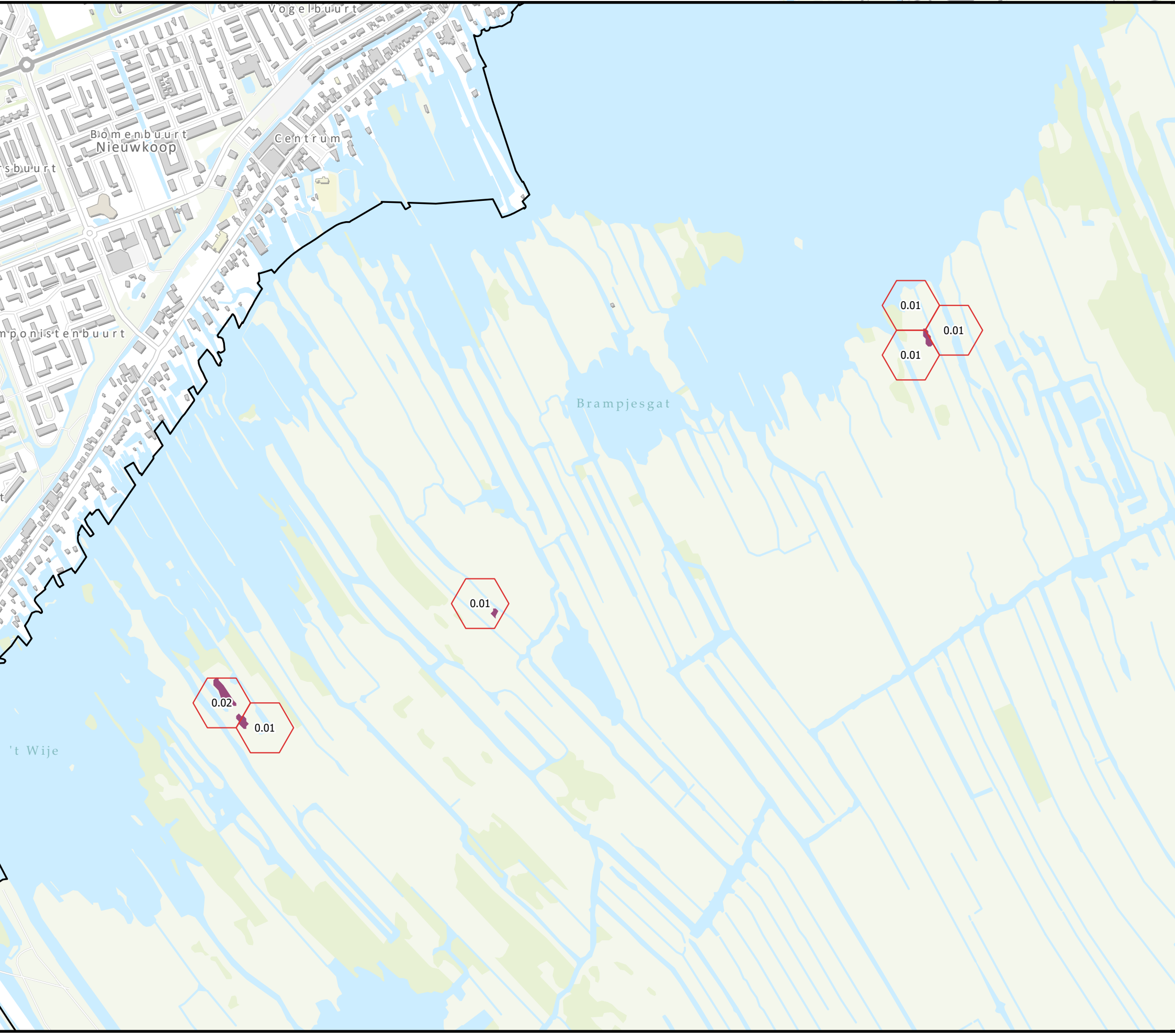

N

0 0.17 0.35 0.7 Kilometers

anteagroup

N2000: Nieuwkoopse Plassen & De Haeck
Habitat: Overgangs- en trilvenen (trilvenen)
Aerius versie: 2025.0.1 - Datum: 2026-01-30

Legenda

- Overbelast
- Naderend overbelast
- Niet overbelast
- N2000 Grens
- Habitat Grens

Hexagonen met planbijdrage:

Overbelast: 1 / 2

Naderend overbelast: 1 / 5

Niet overbelast: 3 / 13

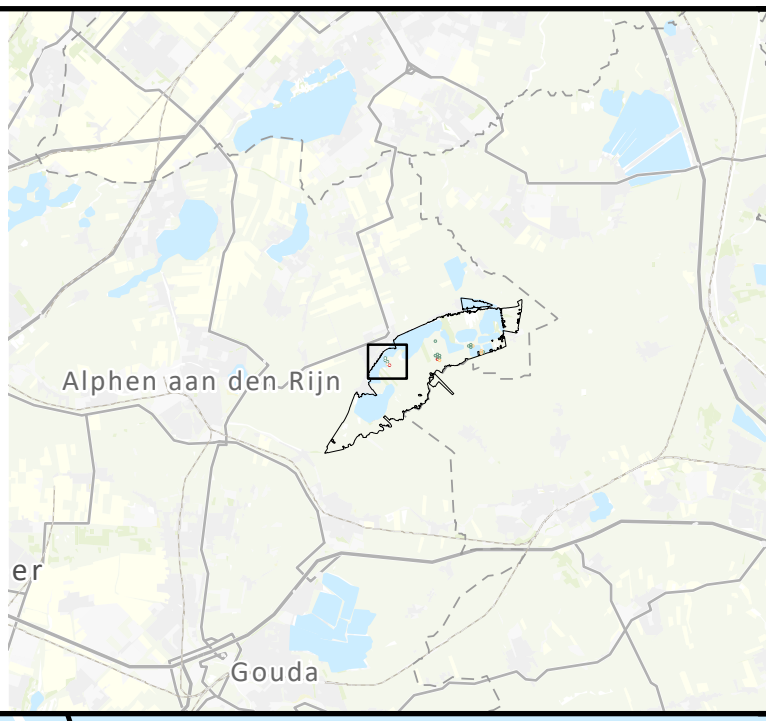

N

0 0.1 0.2 0.4 Kilometers

anteagroup

N2000: Nieuwkoopse Plassen & De Haeck
Habitat: Overgangs- en trilvenen (veenmosrietlanden)
Aerius versie: 2025.0.1 - Datum: 2026-01-30

Legenda

- Overbelast
- Naderend overbelast
- Niet overbelast
- N2000 Grens
- Habitat Grens

Hexagonen met planbijdrage:

Overbelast: 229 / 656
Naderend overbelast: 0 / 0
Niet overbelast: 0 / 0

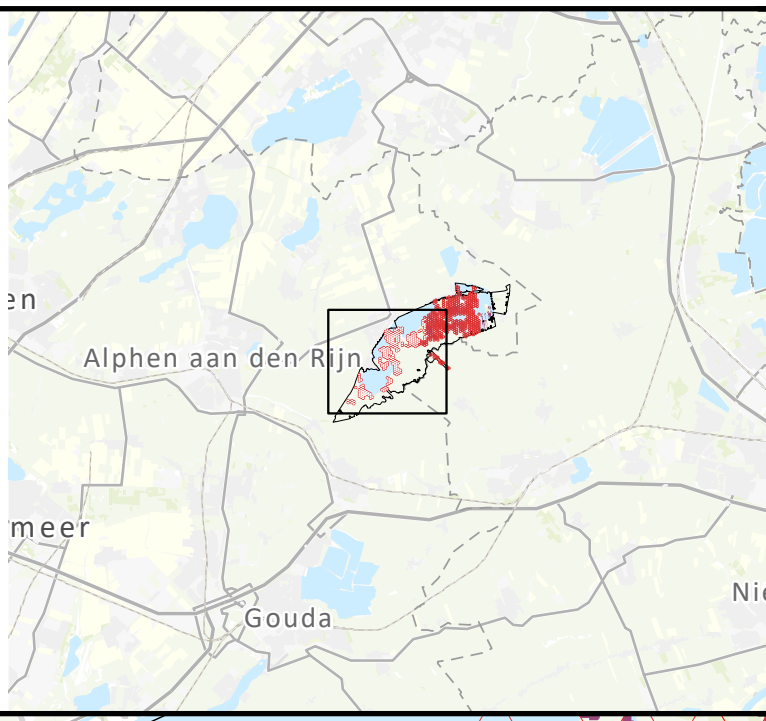

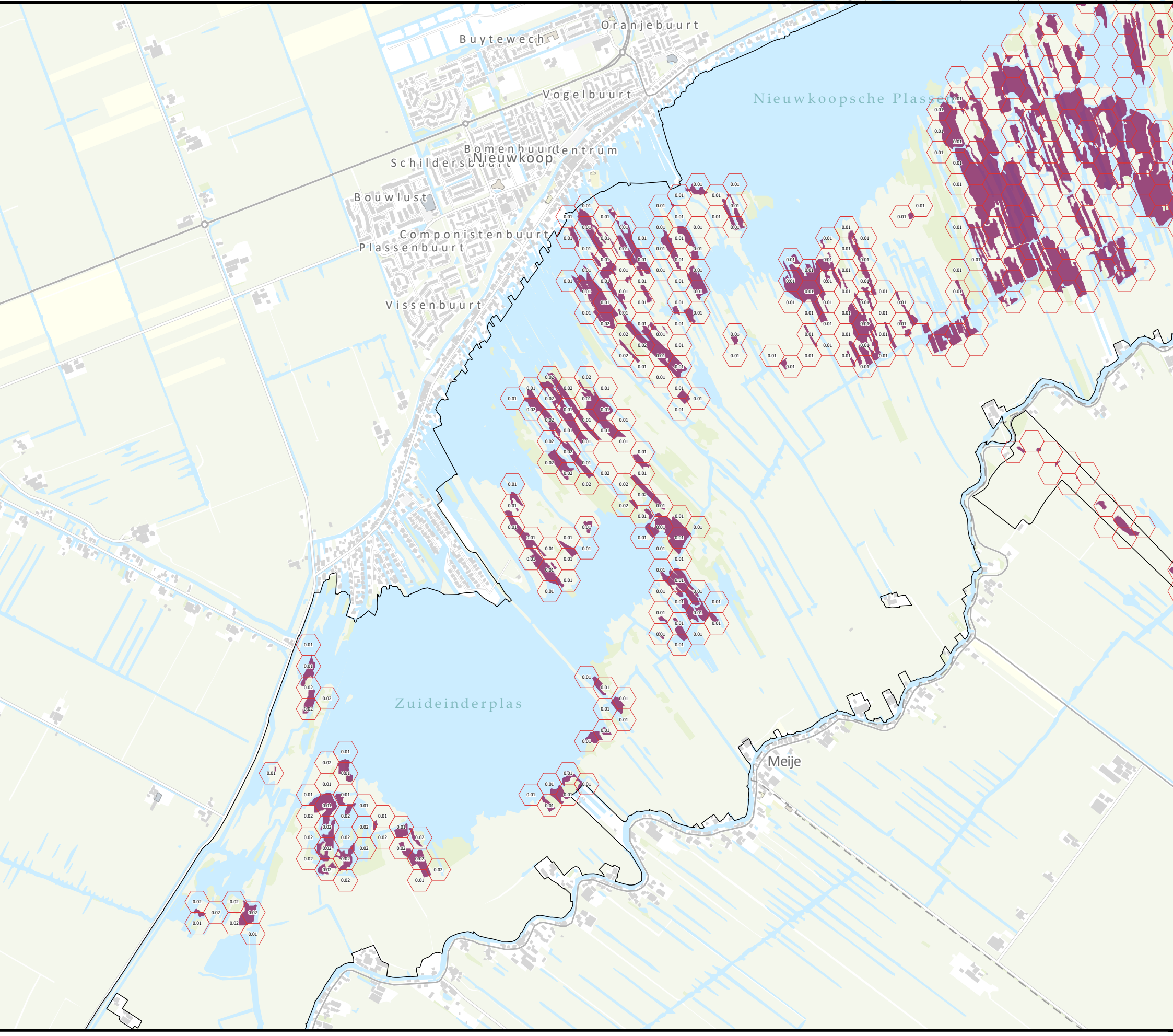

N

0 0.4 0.8 1.6 Kilometers

anteagroup

N2000: Solleveld & Kapittelduinen
Habitat: Grijze duinen (kalkrijk)
Aerius versie: 2025.0.1 - Datum: 2026-01-30

Legenda

- Overbelast
- Naderend overbelast
- Niet overbelast
- N2000 Grens
- Habitat Grens

Hexagonen met planbijdrage:

Overbelast: 5 / 5

Naderend overbelast: 9 / 12

Niet overbelast: 134 / 215

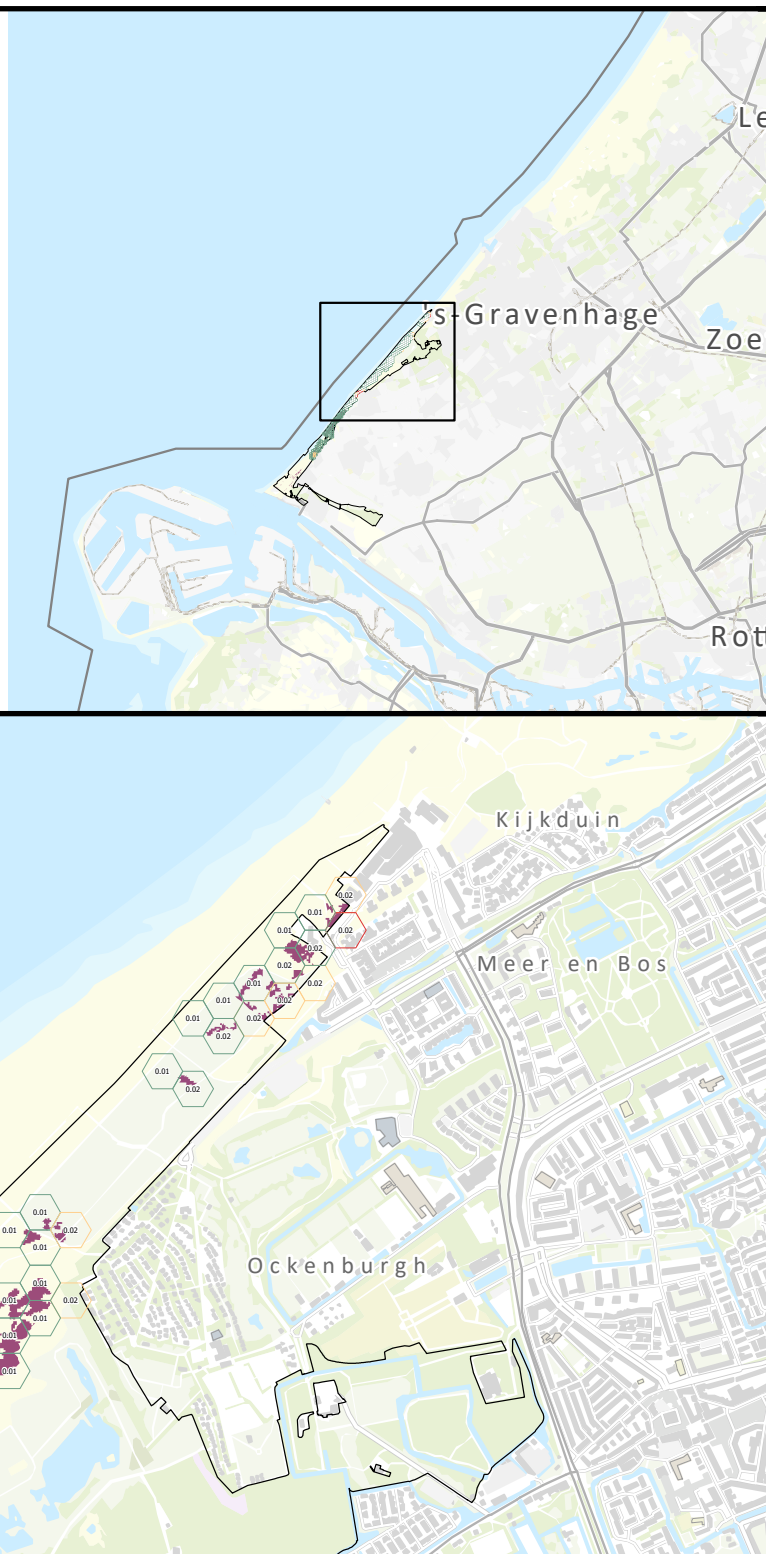

N

0 0.47 0.95 1.9 Kilometers

anteagroup

N2000: Solleveld & Kapittelduinen
Habitat: Grijze duinen (kalkarm)
Aerius versie: 2025.0.1 - Datum: 2026-01-30

Legenda

- Overbelast
- Naderend overbelast
- Niet overbelast
- N2000 Grens
- Habitat Grens

Hexagonen met planbijdrage:

Overbelast: 68 / 68

Naderend overbelast: 76 / 76

Niet overbelast: 42 / 42

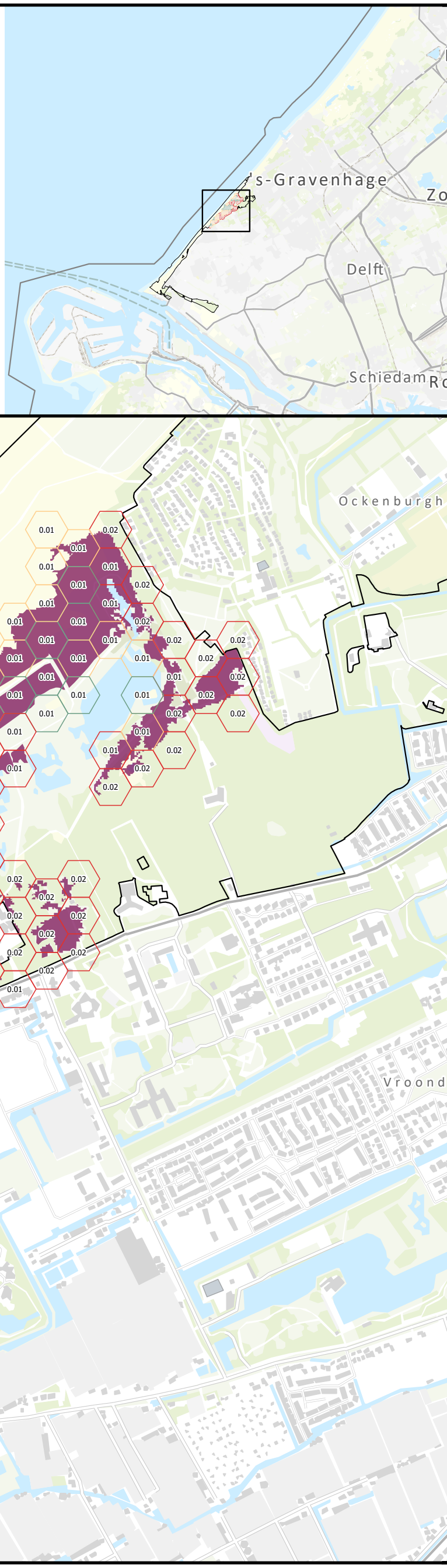

N

0 0.25 0.5 1 Kilometers

N2000: Solleveld & Kapittelduinen
Habitat: Duinheiden met struikhei
Aerius versie: 2025.0.1 - Datum: 2026-01-30

Legenda

- Overbelast
- Naderend overbelast
- Niet overbelast
- N2000 Grens
- Habitat Grens

Hexagonen met planbijdrage:

Overbelast: 17 / 17

Naderend overbelast: 0 / 0

Niet overbelast: 0 / 0

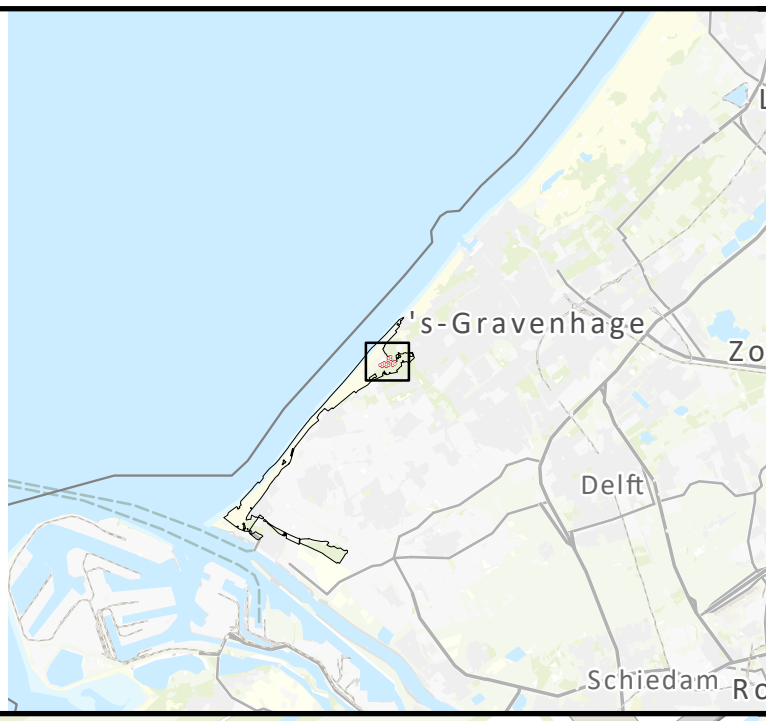

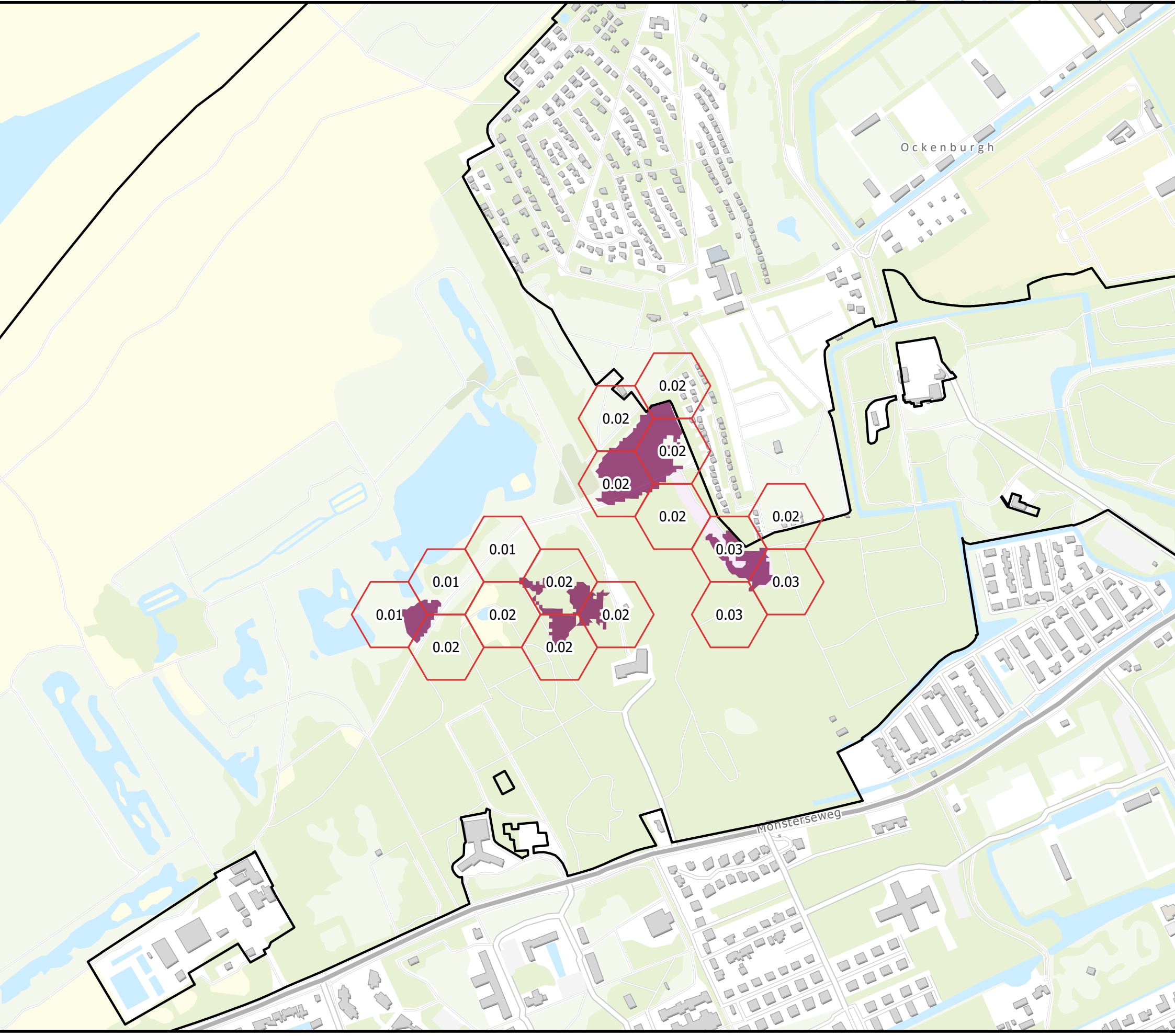

N

0 0.13 0.25 0.5 Kilometers

anteagroup

N2000: Solleveld & Kapittelduinen
Habitat: Duinbossen (droog), berken-eikenbos
Aerius versie: 2025.0.1 - Datum: 2026-01-30

Legenda

- Overbelast
- Naderend overbelast
- Niet overbelast
- N2000 Grens
- Habitat Grens

Hexagonen met planbijdrage:

Overbelast: 2 / 2

Naderend overbelast: 0 / 0

Niet overbelast: 2 / 2



N

0 0.1 0.2 0.4 Kilometers

anteagroup

N2000: Solleveld & Kapittelduinen
Habitat: Duinbossen (droog), berken-eikenbos
Aerius versie: 2025.0.1 - Datum: 2026-01-30

Legenda

- Overbelast
- Naderend overbelast
- Niet overbelast
- N2000 Grens
- Habitat Grens

Hexagonen met planbijdrage:

Overbelast: 12 / 12

Naderend overbelast: 0 / 0

Niet overbelast: 2 / 2



N

0 0.15 0.3 0.6 Kilometers

anteagroup

N2000: Solleveld & Kapittelduinen
Habitat: Duinbossen (droog), overig
Aerius versie: 2025.0.1 - Datum: 2026-01-30

Legenda

- Overbelast
- Naderend overbelast
- Niet overbelast
- N2000 Grens
- Habitat Grens

Hexagonen met planbijdrage:

Overbelast: 107 / 143

Naderend overbelast: 13 / 13

Niet overbelast: 17 / 17

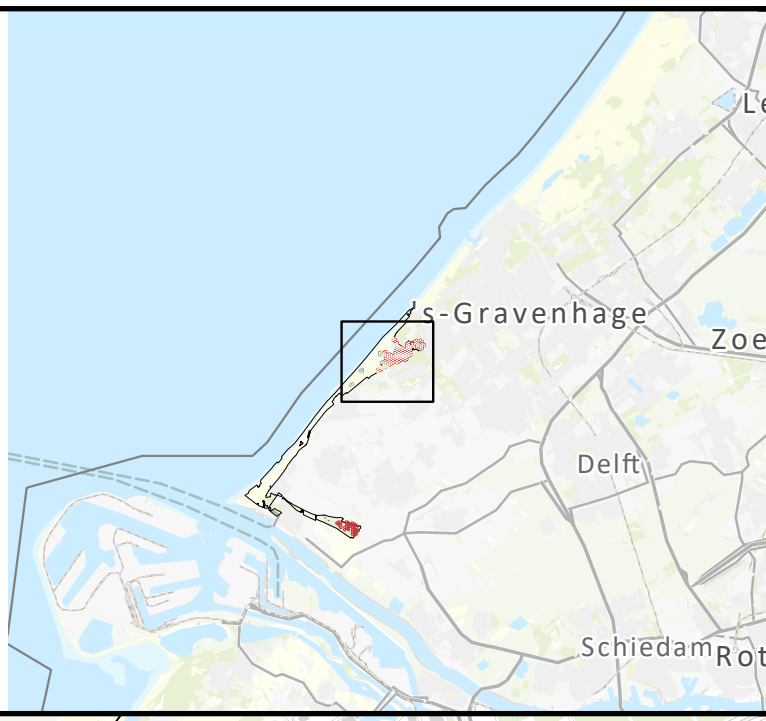

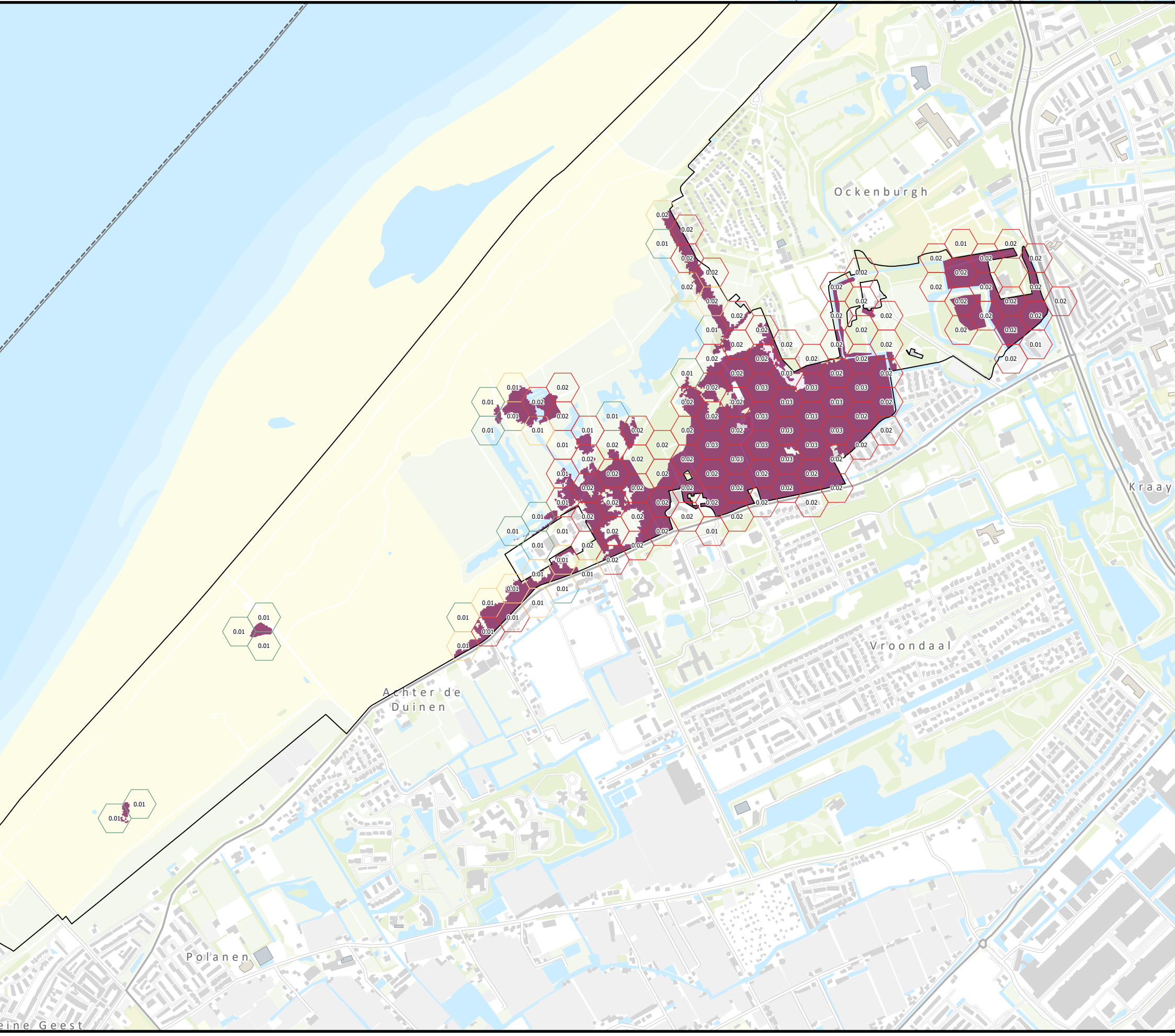

N

0 0.3 0.6 1.2 Kilometers

anteagroup

N2000: Solleveld & Kapittelduinen
Habitat: Grijze duinen (kalkarm)
Aerius versie: 2025.0.1 - Datum: 2026-01-30

Legenda

- Overbelast
- Naderend overbelast
- Niet overbelast
- N2000 Grens
- Habitat Grens

Hexagonen met planbijdrage:

Overbelast: 28 / 28

Naderend overbelast: 18 / 18

Niet overbelast: 25 / 25

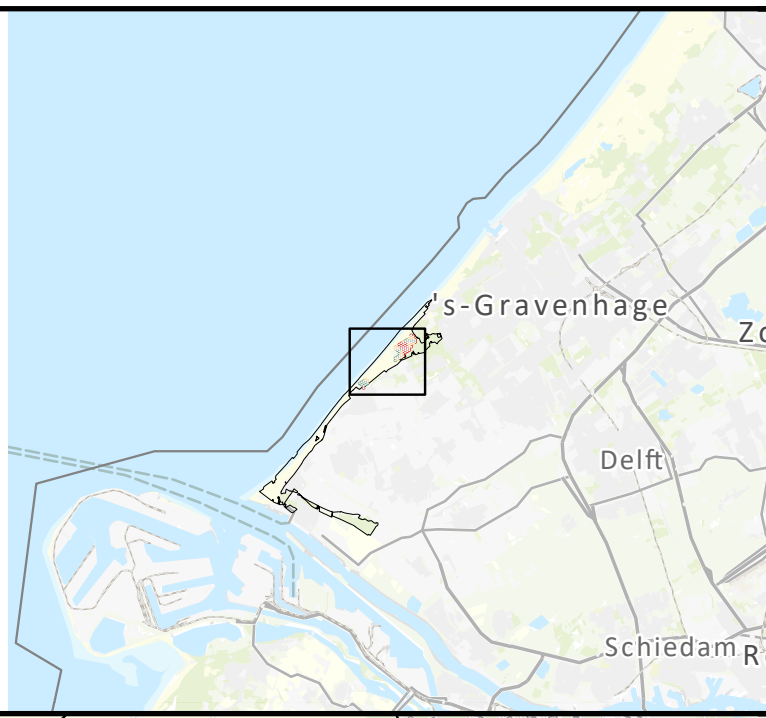

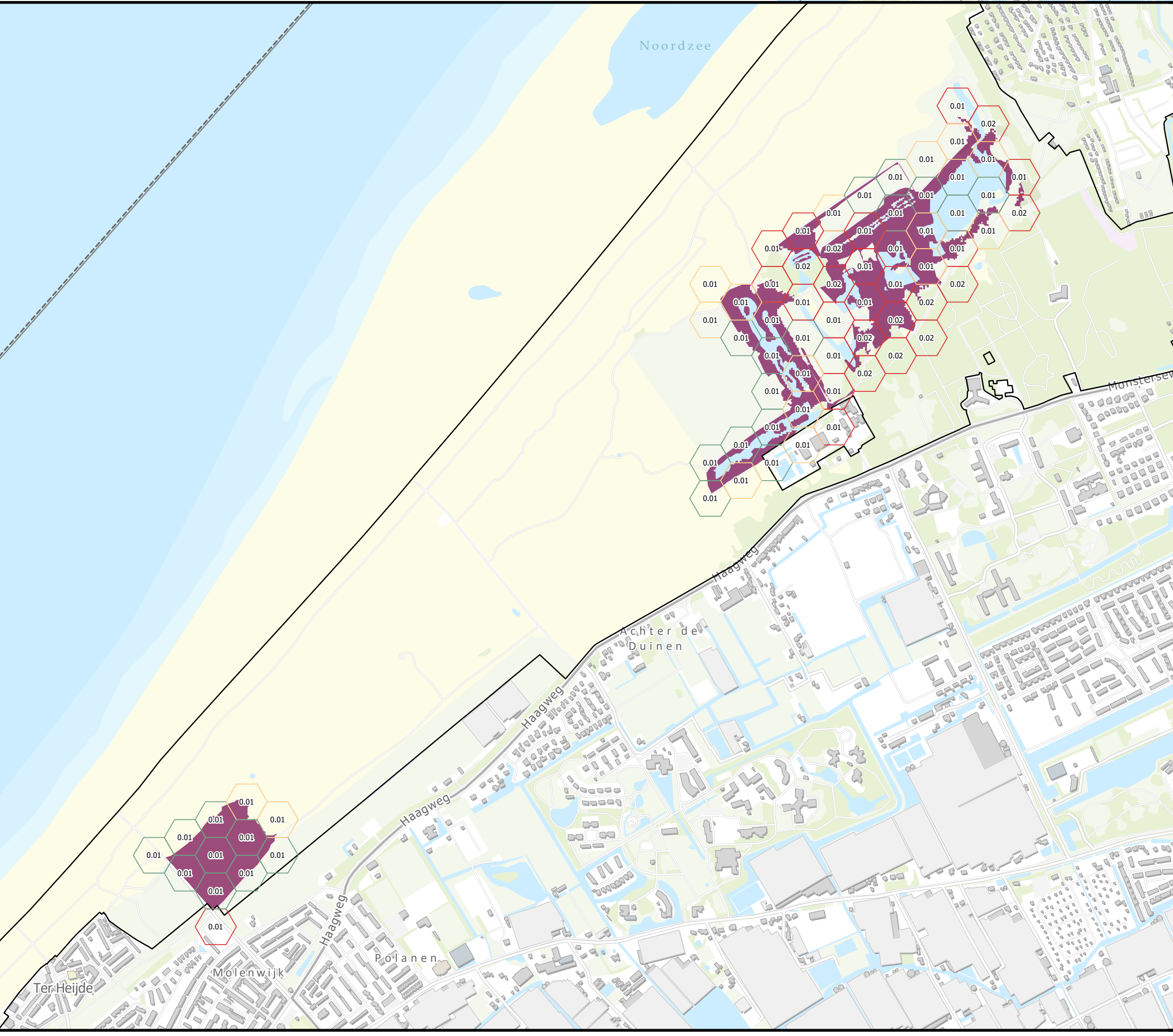

N

0 0.25 0.5 1 Kilometers

anteagroup

N2000: Westduinpark & Wapendal
Habitat: Witte duinen
Aerius versie: 2025.0.1 - Datum: 2026-01-30

Legenda

- Overbelast
- Naderend overbelast
- Niet overbelast
- N2000 Grens
- Habitat Grens

Hexagonen met planbijdrage:

Overbelast: 6 / 6

Naderend overbelast: 1 / 1

Niet overbelast: 110 / 110

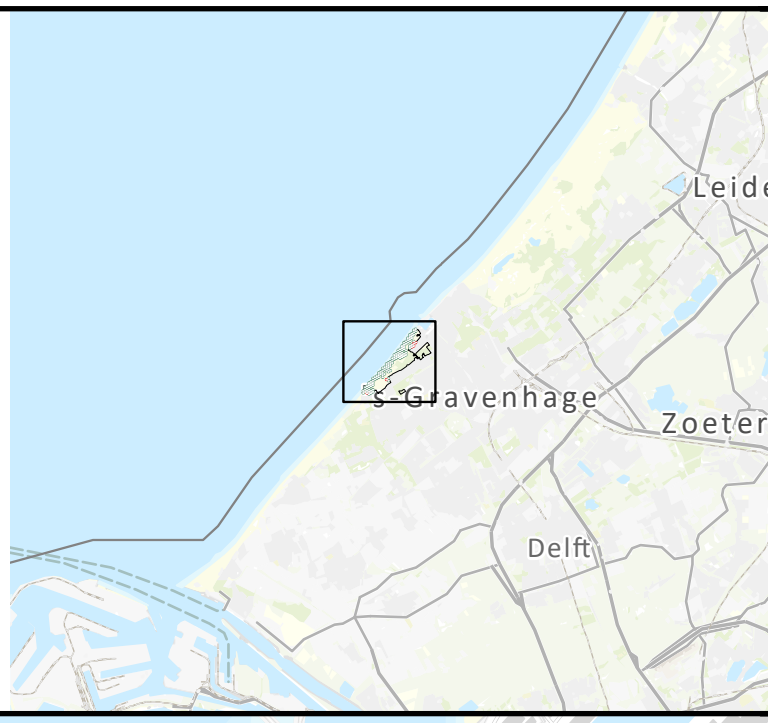

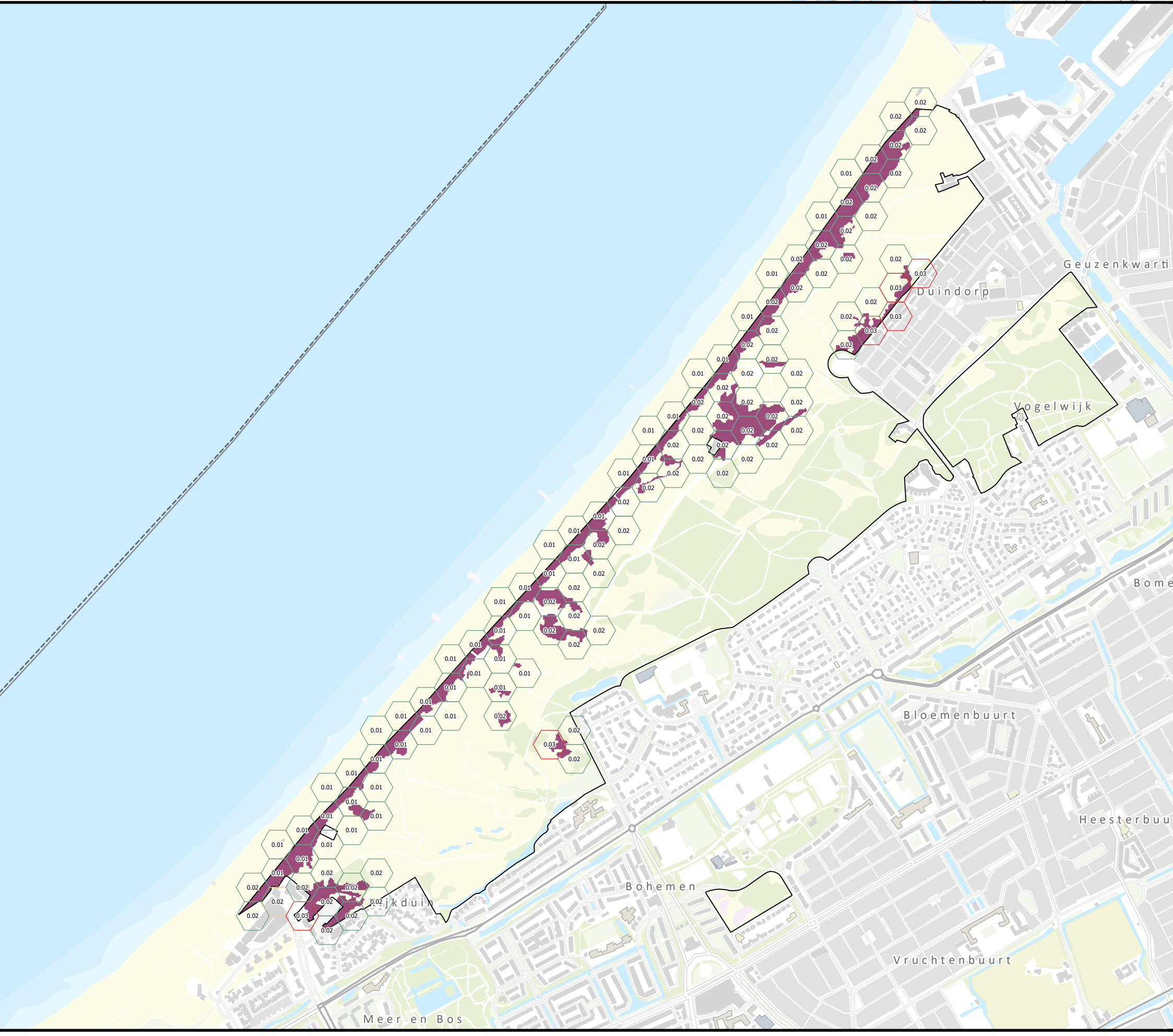

N

0 0.3 0.6 1.2 Kilometers

anteagroup

N2000: Westduinpark & Wapendal
Habitat: Grijze duinen (kalkrijk)
Aerius versie: 2025.0.1 - Datum: 2026-01-30

Legenda

- Overbelast
- Naderend overbelast
- Niet overbelast
- N2000 Grens
- Habitat Grens

Hexagonen met planbijdrage:

Overbelast: 98 / 98

Naderend overbelast: 15 / 15

Niet overbelast: 105 / 105

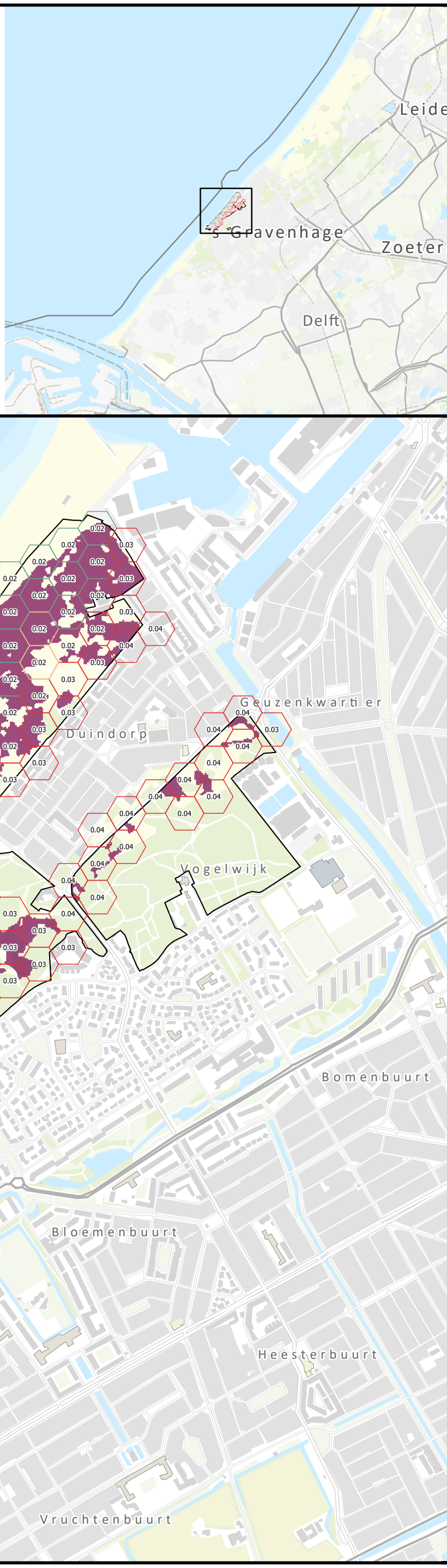

N

0 0.28 0.55 1.1 Kilometers

N2000: Westduinpark & Wapendal
Habitat: Grijze duinen (kalkarm)
Aerius versie: 2025.0.1 - Datum: 2026-01-30

Legenda

- Overbelast
- Naderend overbelast
- Niet overbelast
- N2000 Grens
- Habitat Grens

Hexagonen met planbijdrage:

Overbelast: 37 / 37

Naderend overbelast: 3 / 3

Niet overbelast: 9 / 9

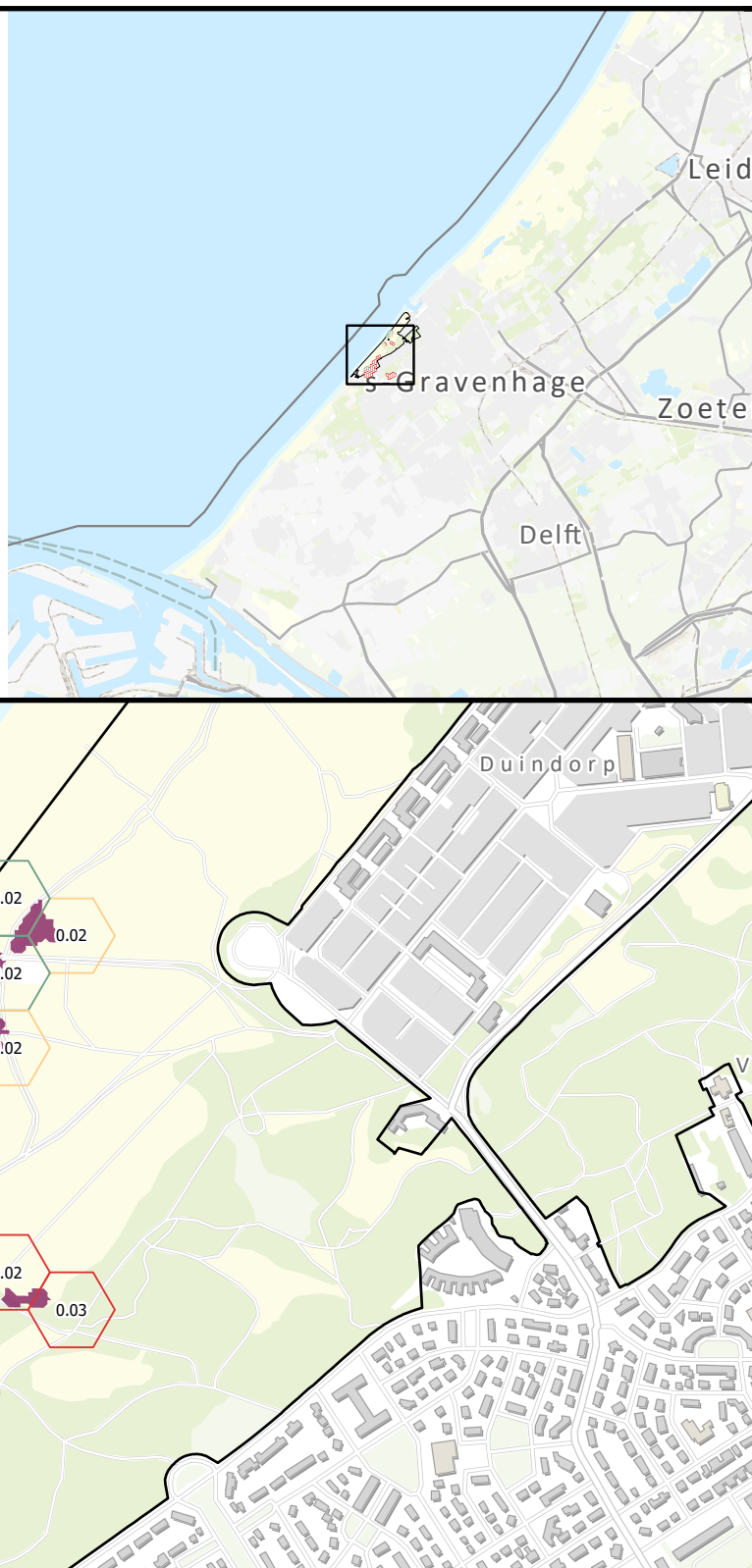

N

0 0.2 0.4 0.8 Kilometers

anteagroup

N2000: Westduinpark & Wapendal
Habitat: Duinheiden met struikhei
Aerius versie: 2025.0.1 - Datum: 2026-01-30

Legenda

- Overbelast
- Naderend overbelast
- Niet overbelast
- N2000 Grens
- Habitat Grens

Hexagonen met planbijdrage:

Overbelast: 6 / 6

Naderend overbelast: 0 / 0

Niet overbelast: 0 / 0

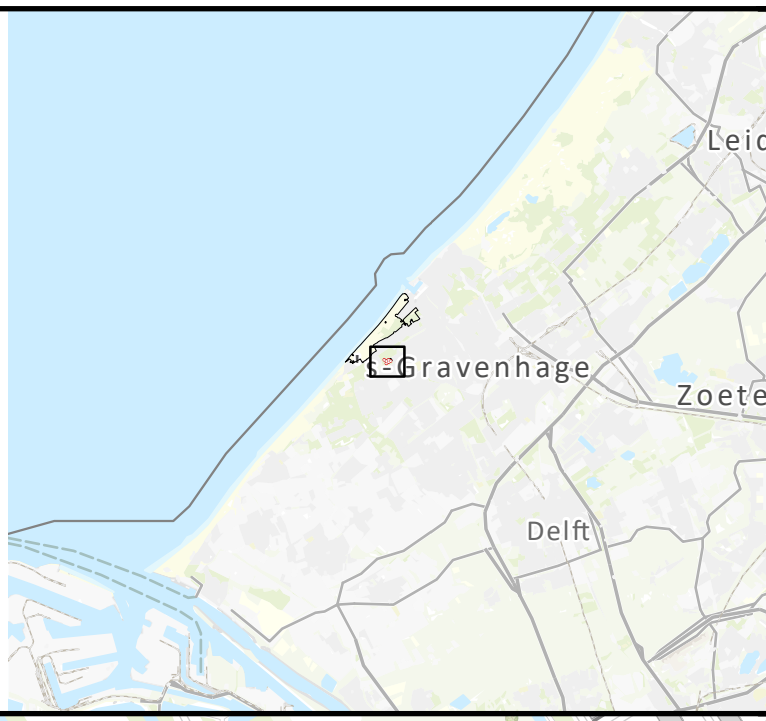

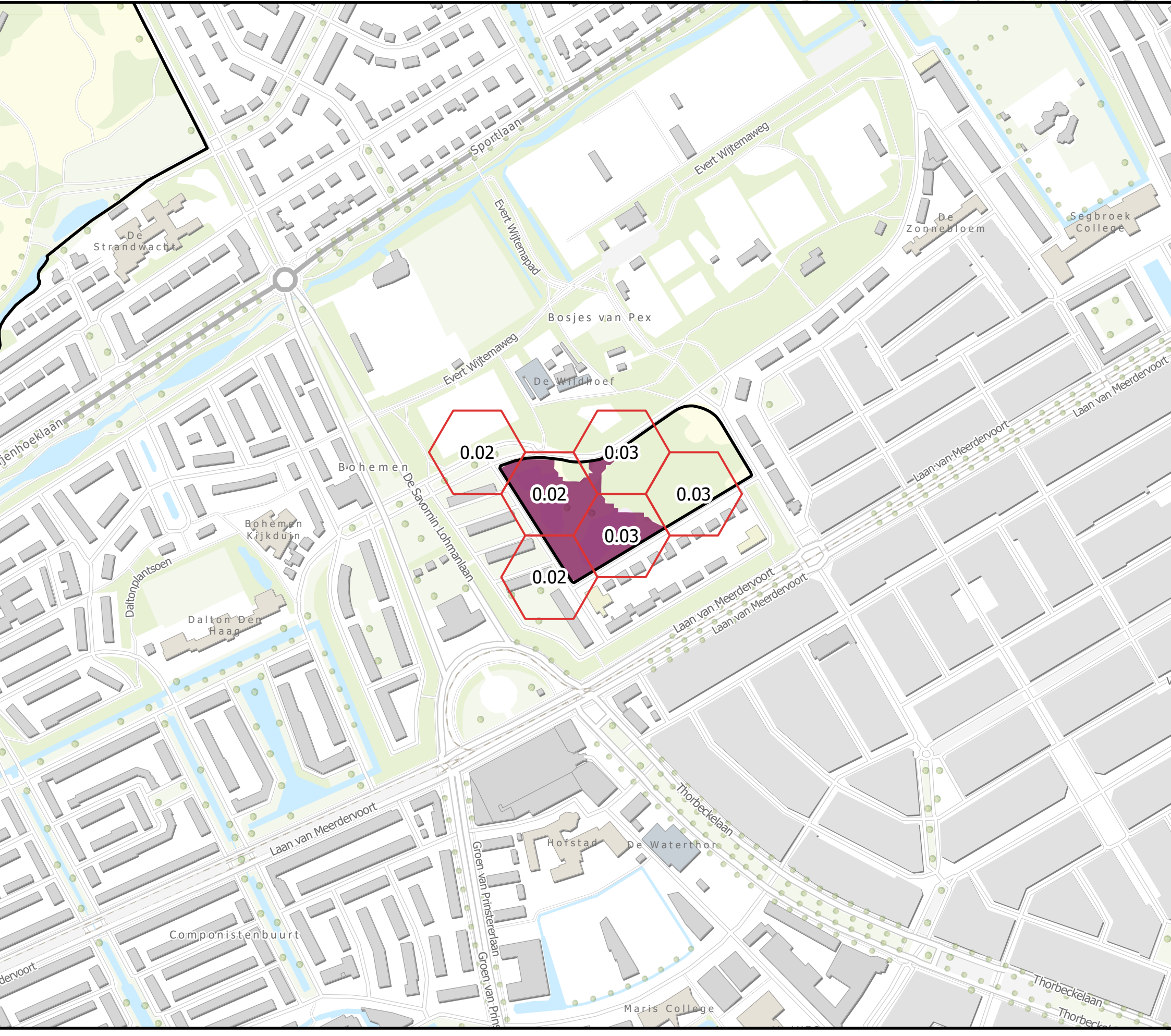

N

0 0.1 0.2 0.4 Kilometers

anteagroup

N2000: Westduinpark & Wapendal
Habitat: Duinbossen (droog), berken-eikenbos
Aerius versie: 2025.0.1 - Datum: 2026-01-30

Legenda

- Overbelast
- Naderend overbelast
- Niet overbelast
- N2000 Grens
- Habitat Grens

Hexagonen met planbijdrage:

Overbelast: 9 / 9

Naderend overbelast: 0 / 0

Niet overbelast: 0 / 0



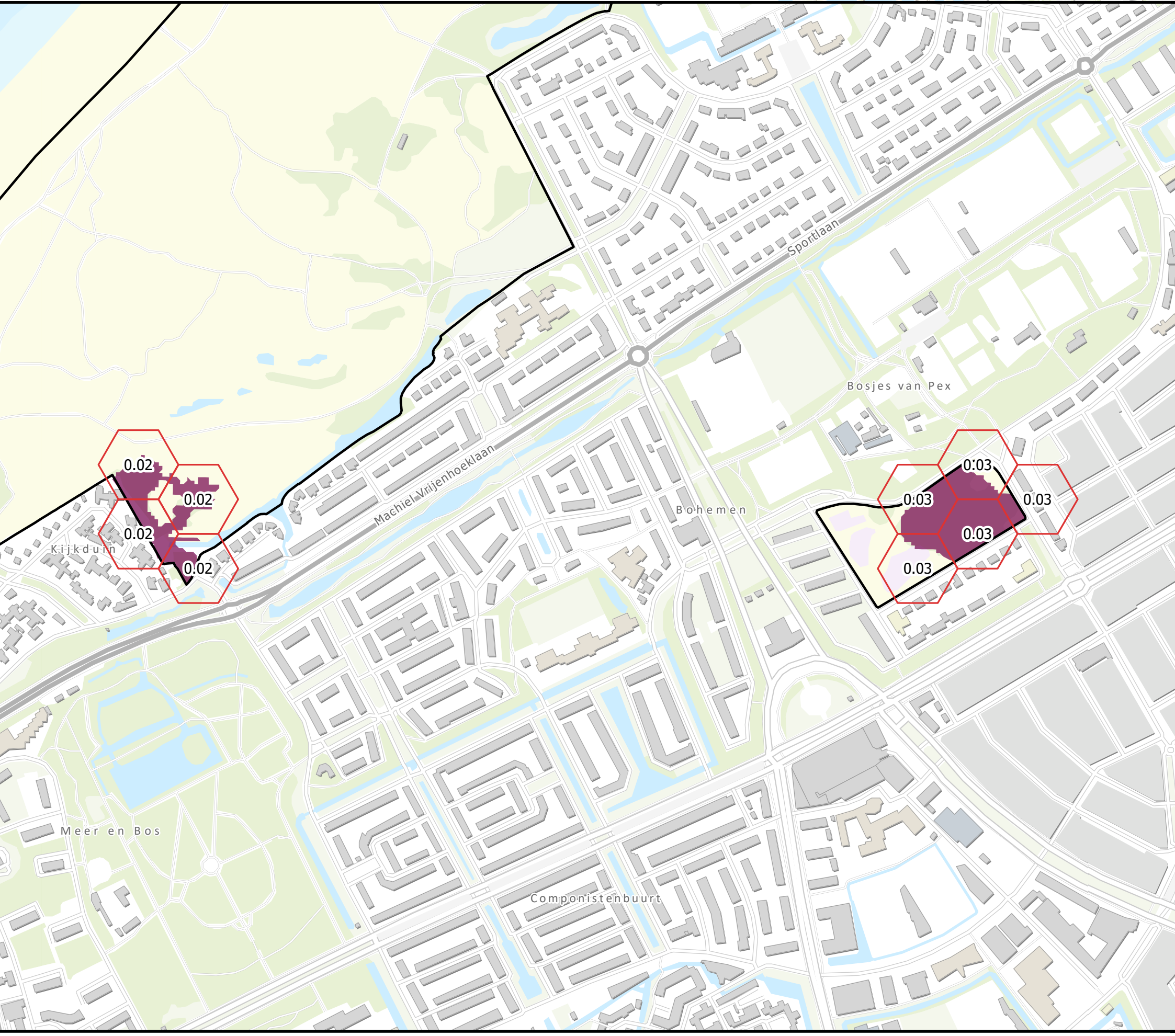

N

0 0.13 0.25 0.5 Kilometers

anteagroup

N2000: Westduinpark & Wapendal
Habitat: Duinbossen (droog), overig
Aerius versie: 2025.0.1 - Datum: 2026-01-30

Legenda

- Overbelast
- Naderend overbelast
- Niet overbelast
- N2000 Grens
- Habitat Grens

Hexagonen met planbijdrage:

Overbelast: 6 / 6

Naderend overbelast: 0 / 0

Niet overbelast: 0 / 0

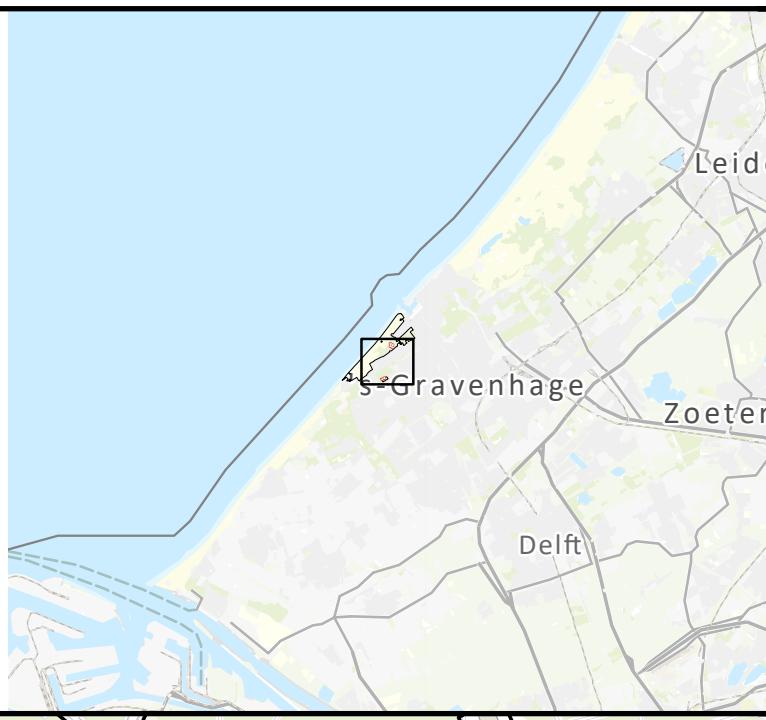

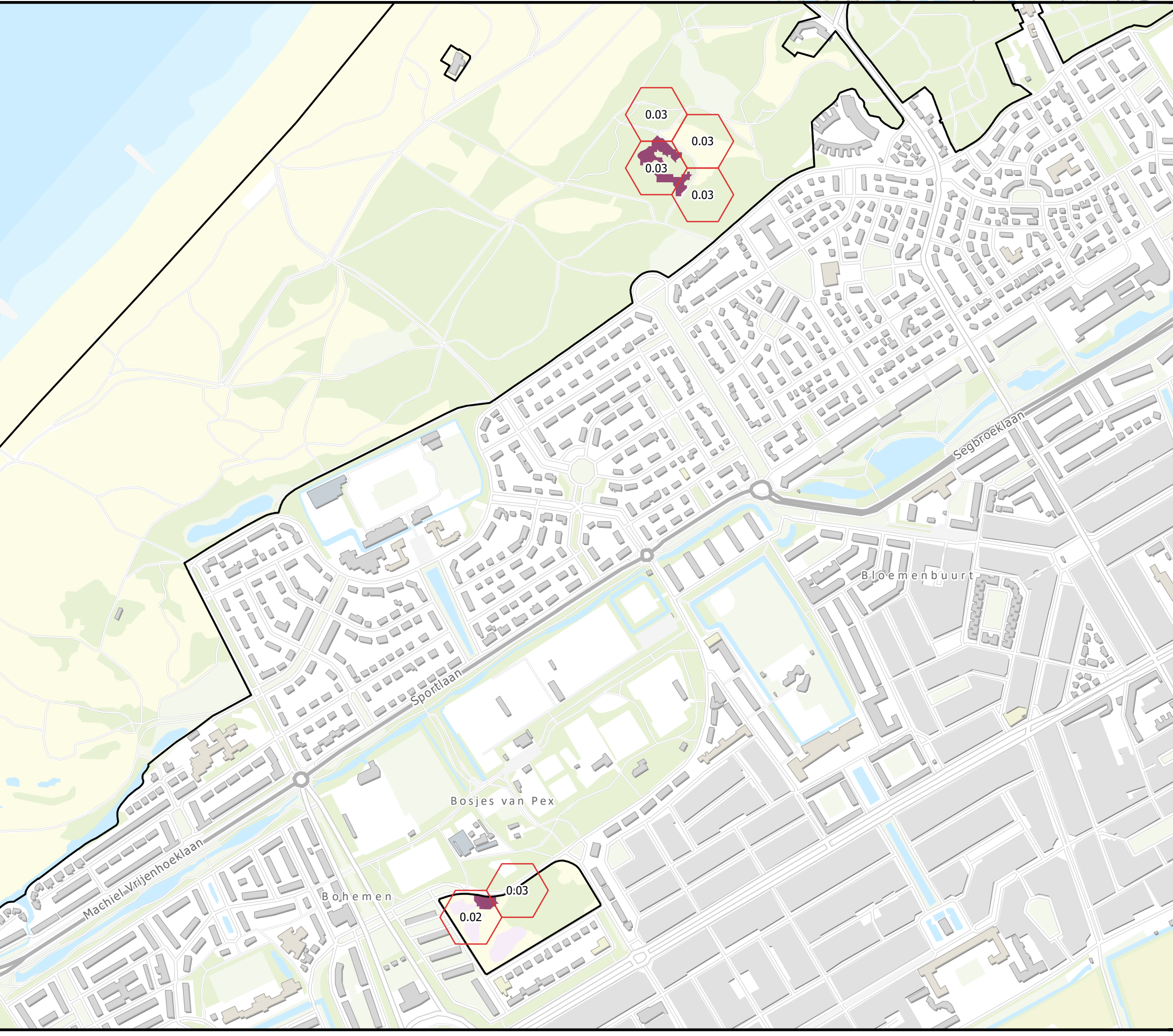

N

0 0.15 0.3 0.6 Kilometers

anteagroup

N2000: Westduinpark & Wapendal
Habitat: Duinbossen (binnenduinrand)
Aerius versie: 2025.0.1 - Datum: 2026-01-30

Legenda

- Overbelast
- Naderend overbelast
- Niet overbelast
- N2000 Grens
- Habitat Grens

Hexagonen met planbijdrage:

Overbelast: 35 / 35

Naderend overbelast: 3 / 3

Niet overbelast: 190 / 190

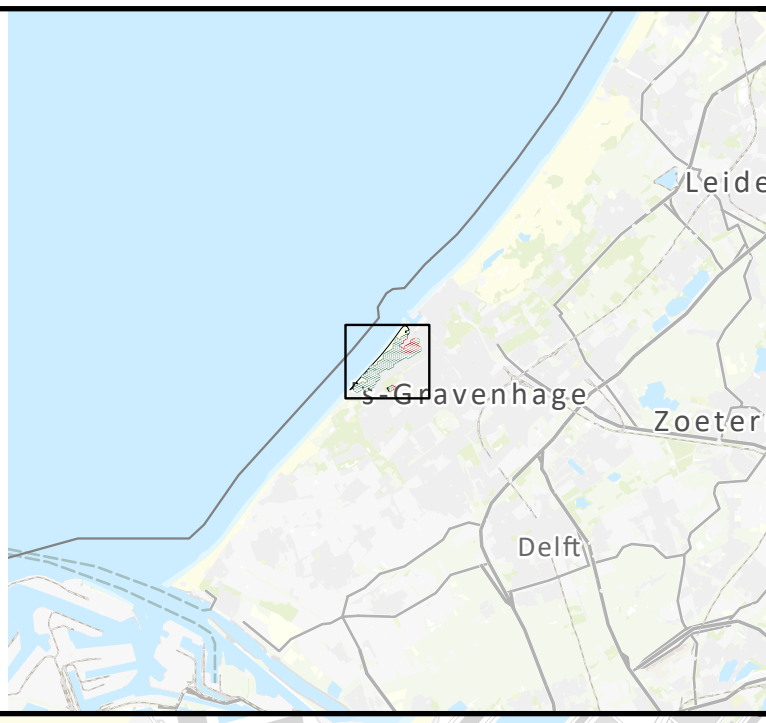

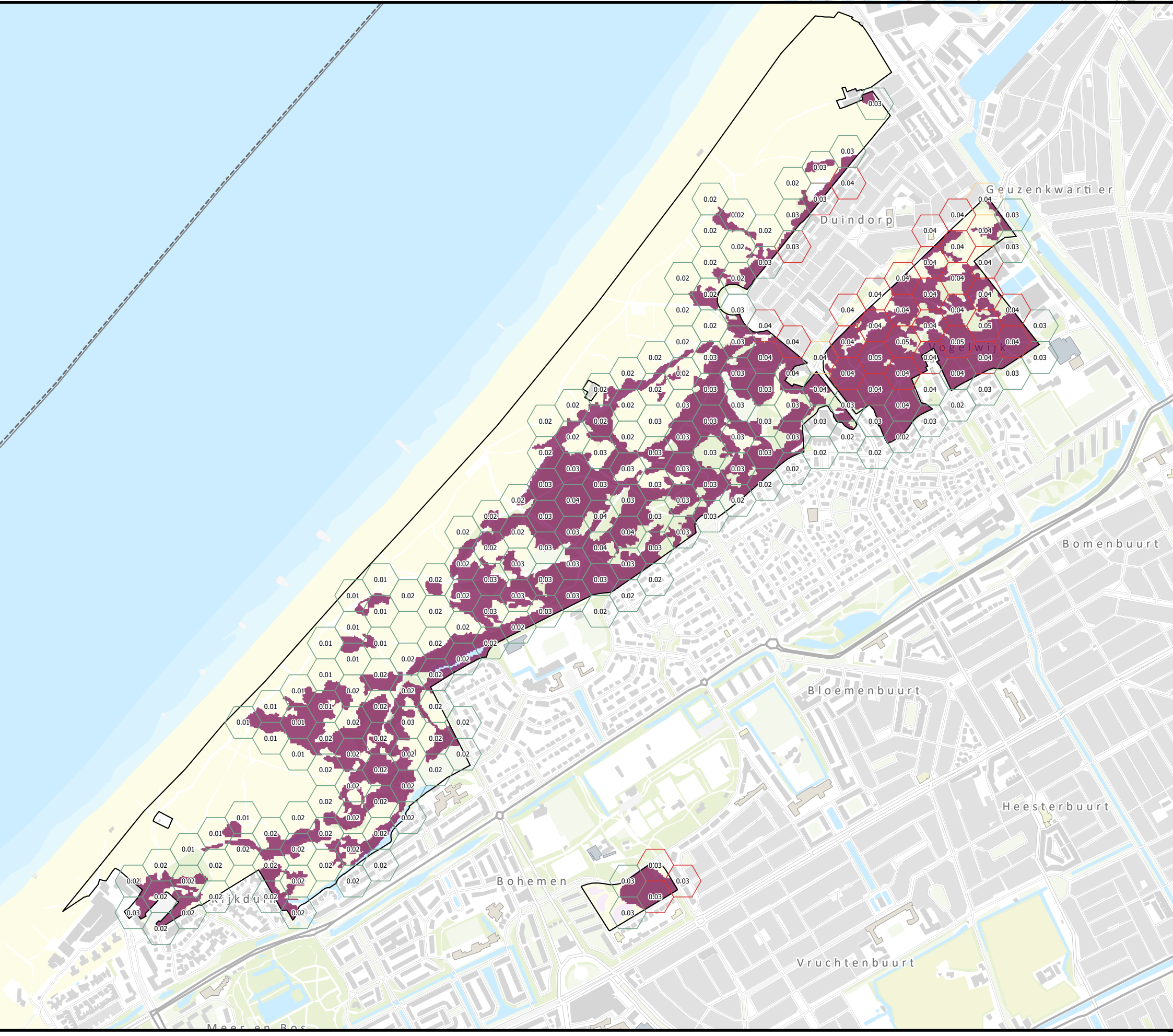

N

0 0.28 0.55 1.1 Kilometers

anteagroup

N2000: Westduinpark & Wapendal
Habitat: Duinheiden met struikhei
Aerius versie: 2025.0.1 - Datum: 2026-01-30

Legenda

- Overbelast
- Naderend overbelast
- Niet overbelast
- N2000 Grens
- Habitat Grens

Hexagonen met planbijdrage:

Overbelast: 6 / 6

Naderend overbelast: 0 / 0

Niet overbelast: 0 / 0

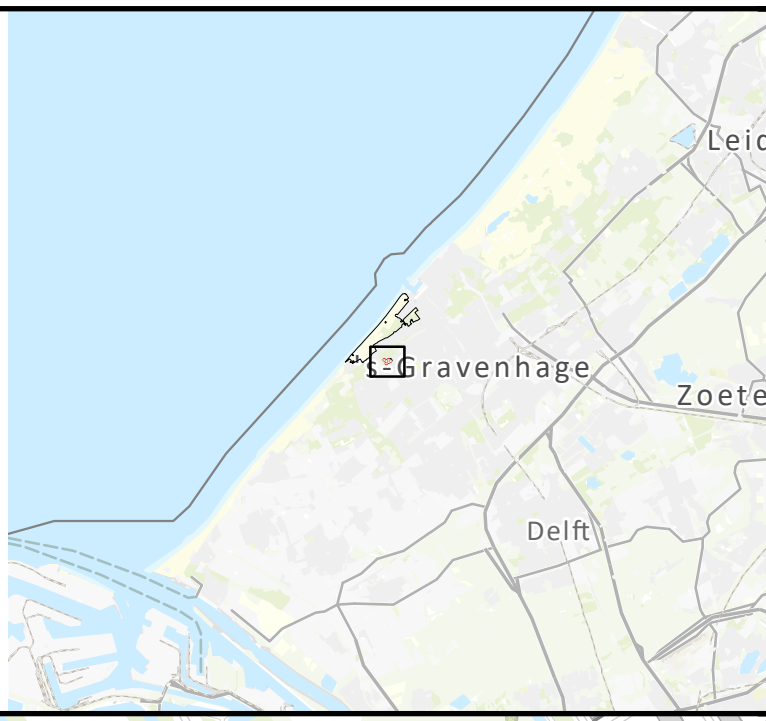

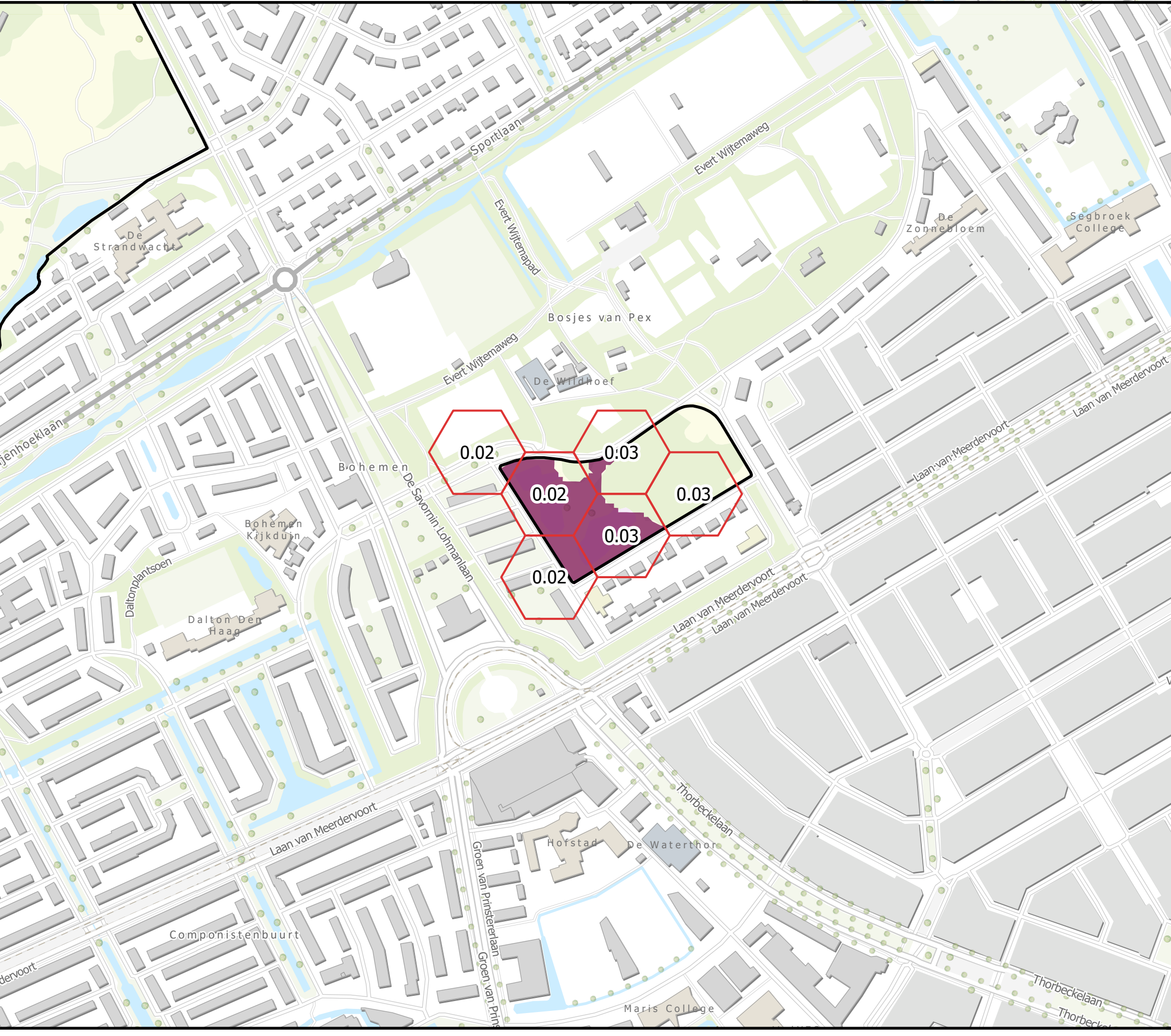

N

0 0.1 0.2 0.4 Kilometers

anteagroup

N2000: Westduinpark & Wapendal
Habitat: Duinbossen (droog), berken-eikenbos
Aerius versie: 2025.0.1 - Datum: 2026-01-30

Legenda

- Overbelast
- Naderend overbelast
- Niet overbelast
- N2000 Grens
- Habitat Grens

Hexagonen met planbijdrage:

Overbelast: 9 / 9

Naderend overbelast: 0 / 0

Niet overbelast: 0 / 0



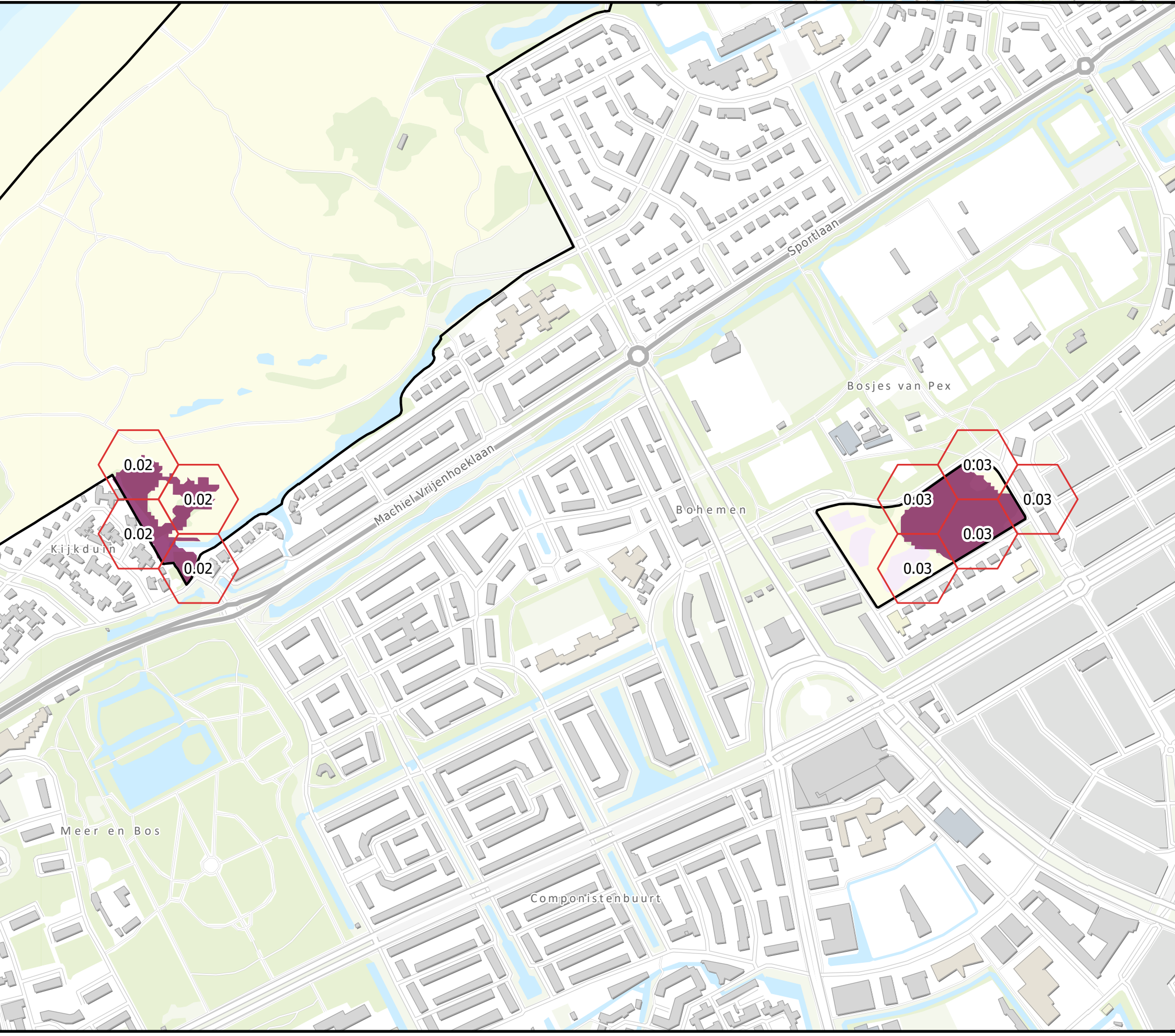

N

0 0.13 0.25 0.5 Kilometers

anteagroup

N2000: Westduinpark & Wapendal
Habitat: Duinbossen (droog), overig
Aerius versie: 2025.0.1 - Datum: 2026-01-30

Legenda

- Overbelast
- Naderend overbelast
- Niet overbelast
- N2000 Grens
- Habitat Grens

Hexagonen met planbijdrage:

Overbelast: 6 / 6

Naderend overbelast: 0 / 0

Niet overbelast: 0 / 0

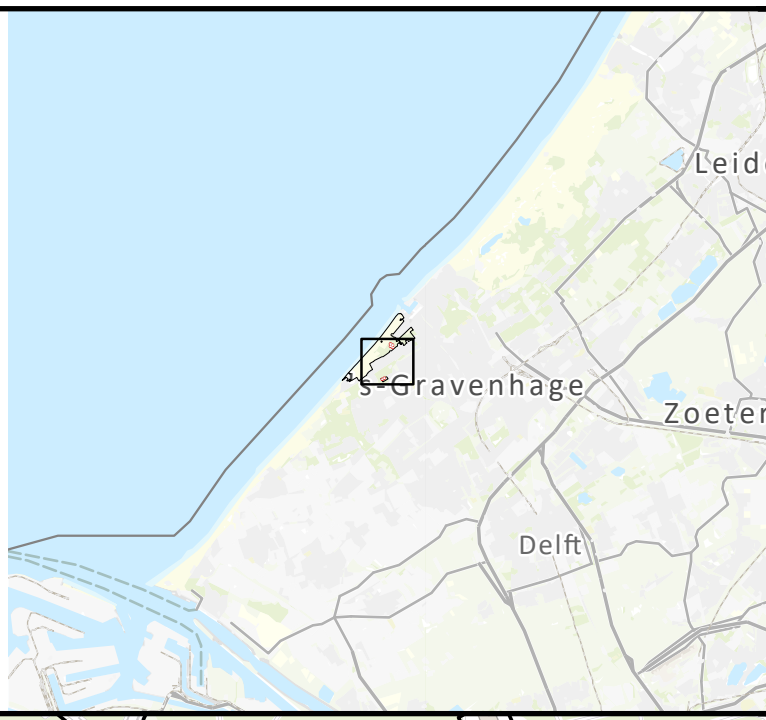

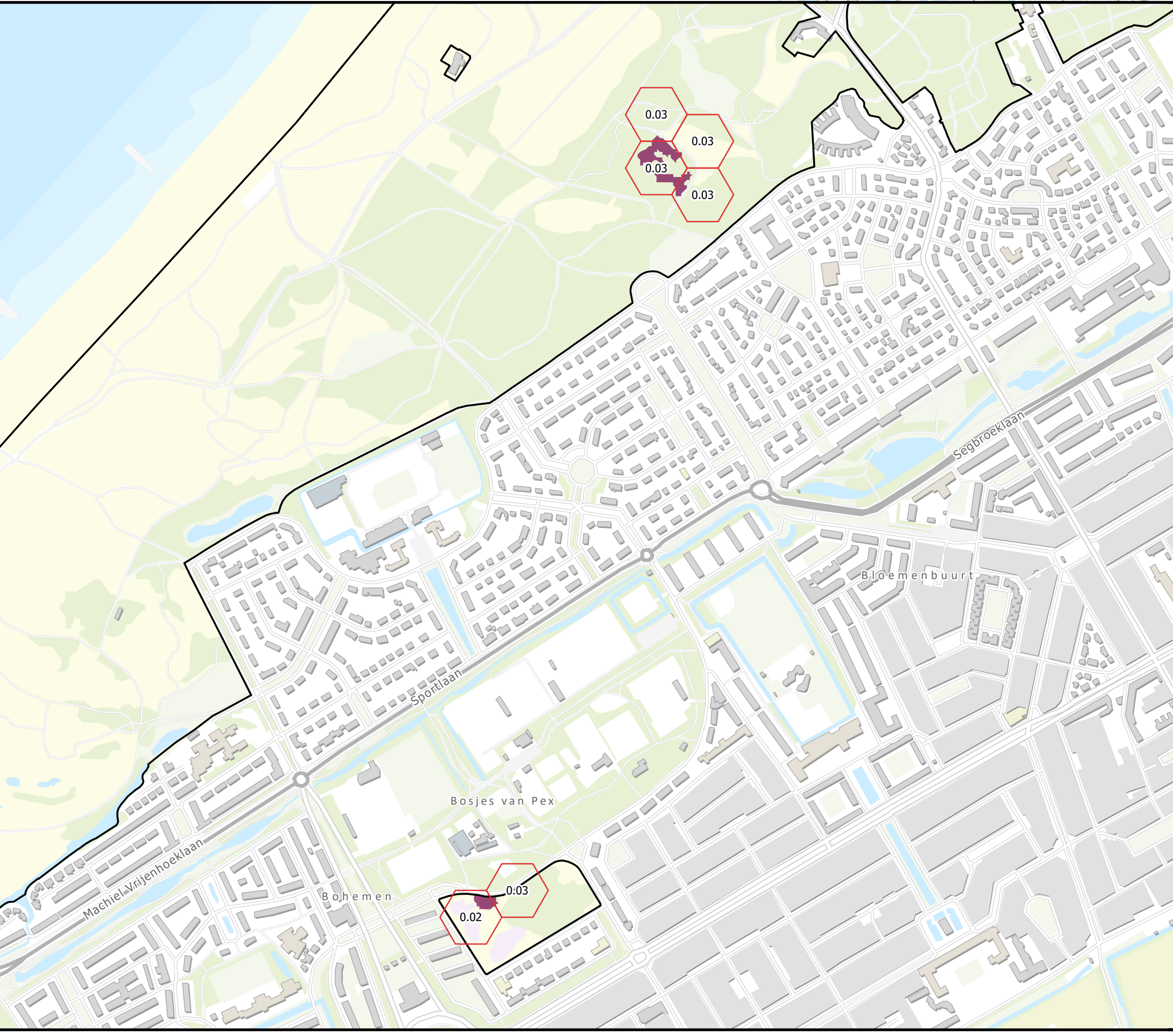

N

0 0.15 0.3 0.6 Kilometers

anteagroup

N2000: Westduinpark & Wapendal
Habitat: Duinbossen (binnenduinrand)
Aerius versie: 2025.0.1 - Datum: 2026-01-30

Legenda

- Overbelast
- Naderend overbelast
- Niet overbelast
- N2000 Grens
- Habitat Grens

Hexagonen met planbijdrage:

Overbelast: 35 / 35

Naderend overbelast: 3 / 3

Niet overbelast: 190 / 190

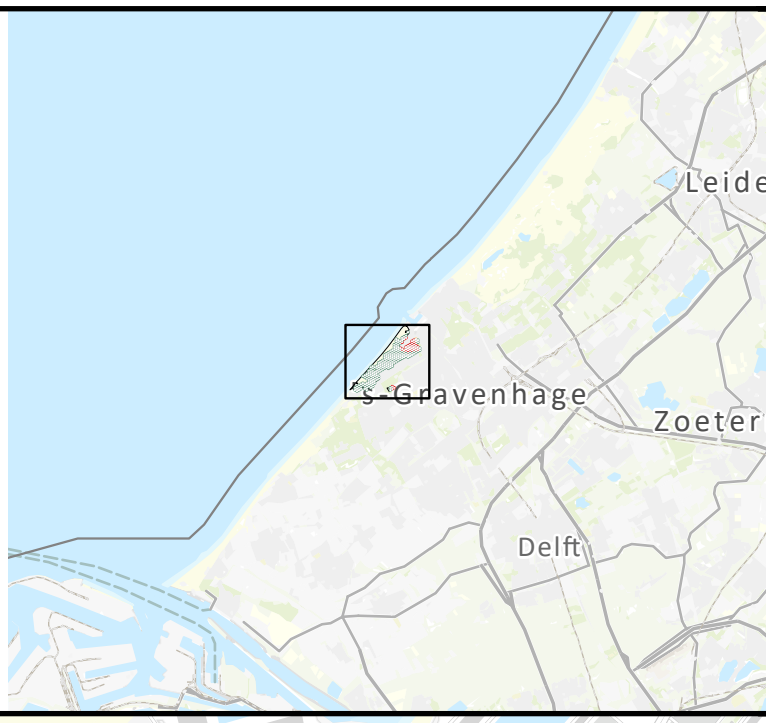

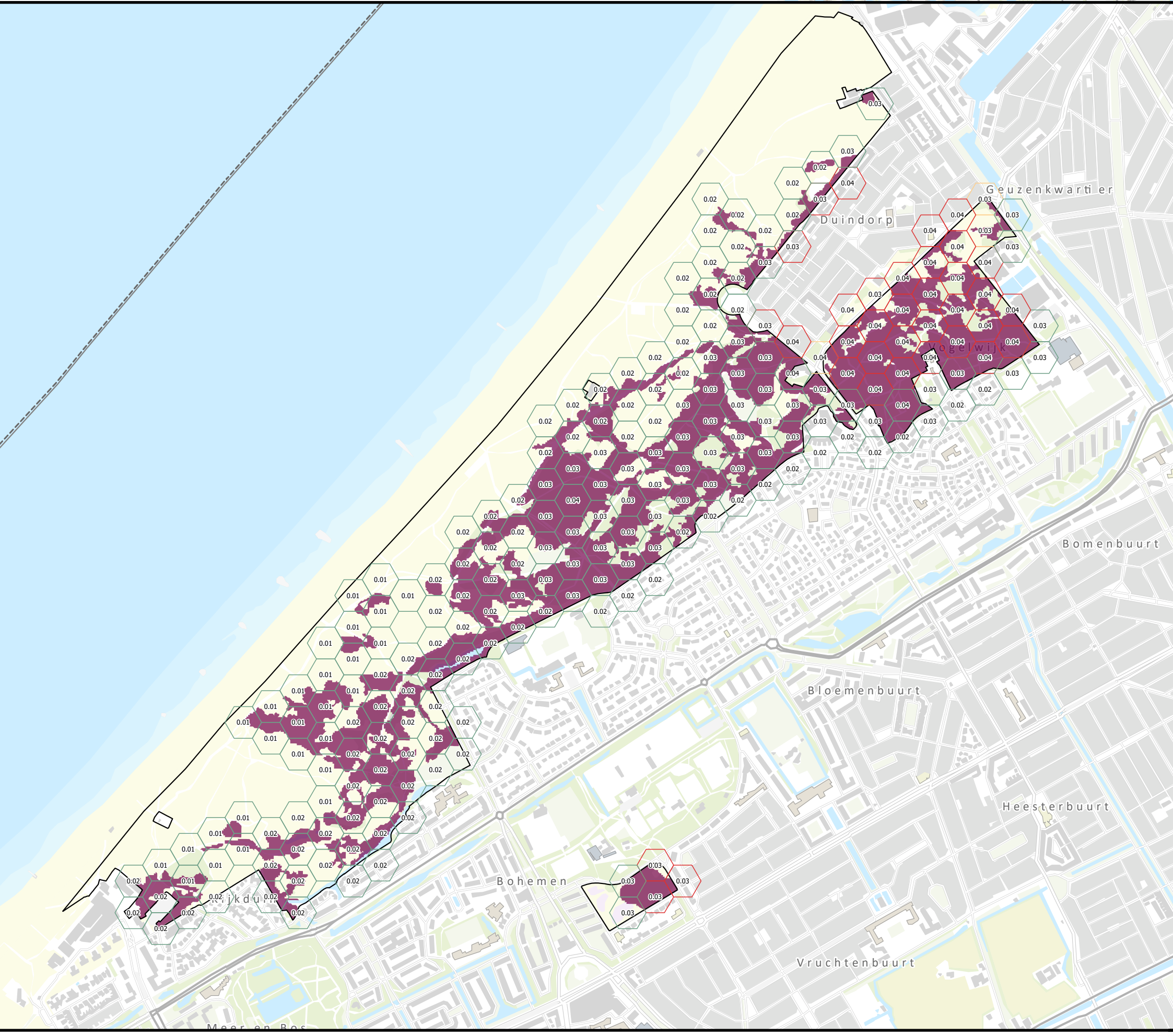

N

0 0.28 0.55 1.1 Kilometers

anteagroup

N2000: Coepelduynen
Habitat: Grijze duinen (kalkrijk)
Aerius versie: 2025.0.1 - Datum: 2026-01-30

Legenda

- Overbelast
- Naderend overbelast
- Niet overbelast
- N2000 Grens
- Habitat Grens

Hexagonen met planbijdrage:

Overbelast: 8 / 8

Naderend overbelast: 17 / 17

Niet overbelast: 182 / 182

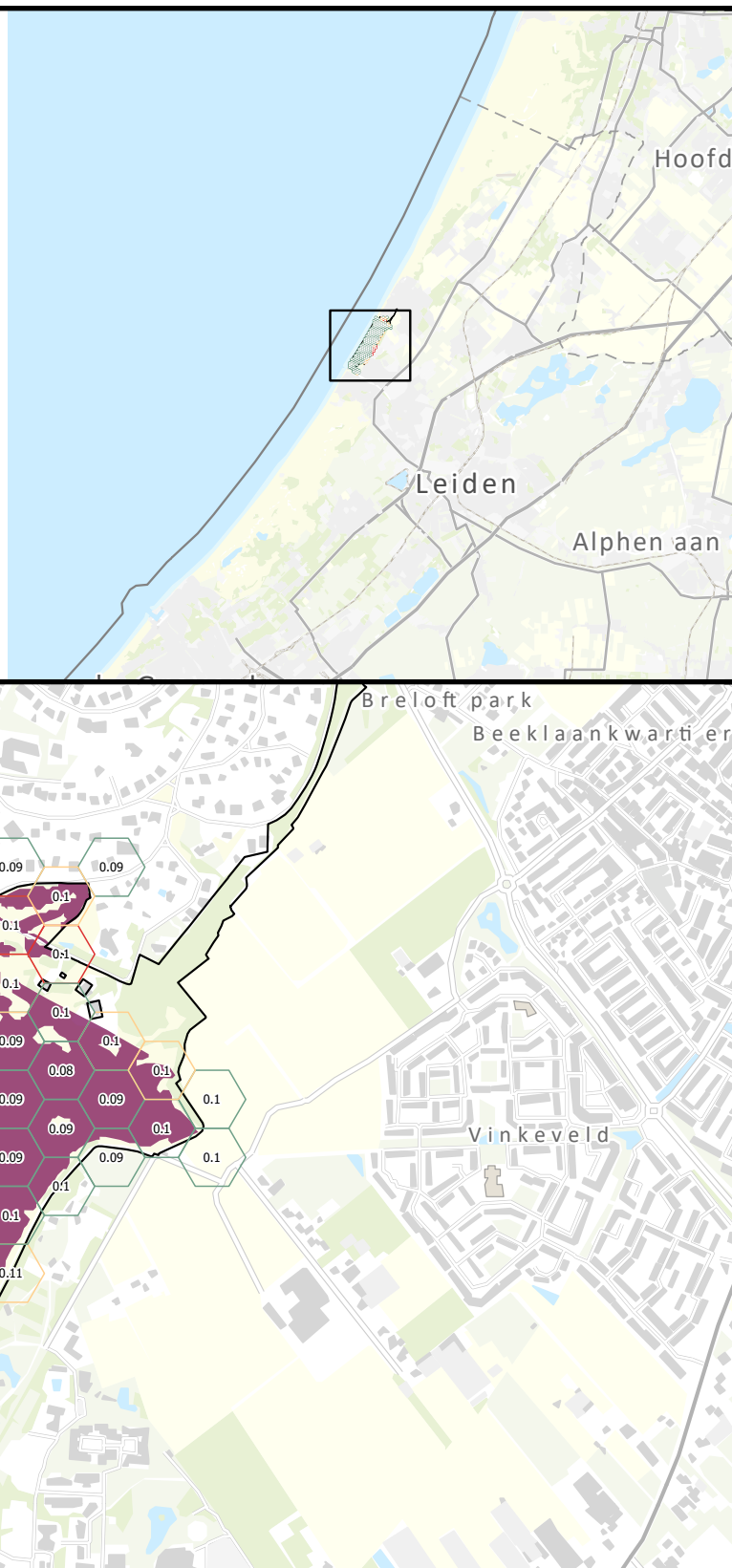

N

0 0.28 0.55 1.1 Kilometers

anteagroup

N2000: Kennemerland-Zuid
Habitat: Witte duinen
Aerius versie: 2025.0.1 - Datum: 2026-01-30

Legenda

- Overbelast
- Naderend overbelast
- Niet overbelast
- N2000 Grens
- Habitat Grens

Hexagonen met planbijdrage:

Overbelast: 1 / 1

Naderend overbelast: 1 / 1

Niet overbelast: 418 / 593

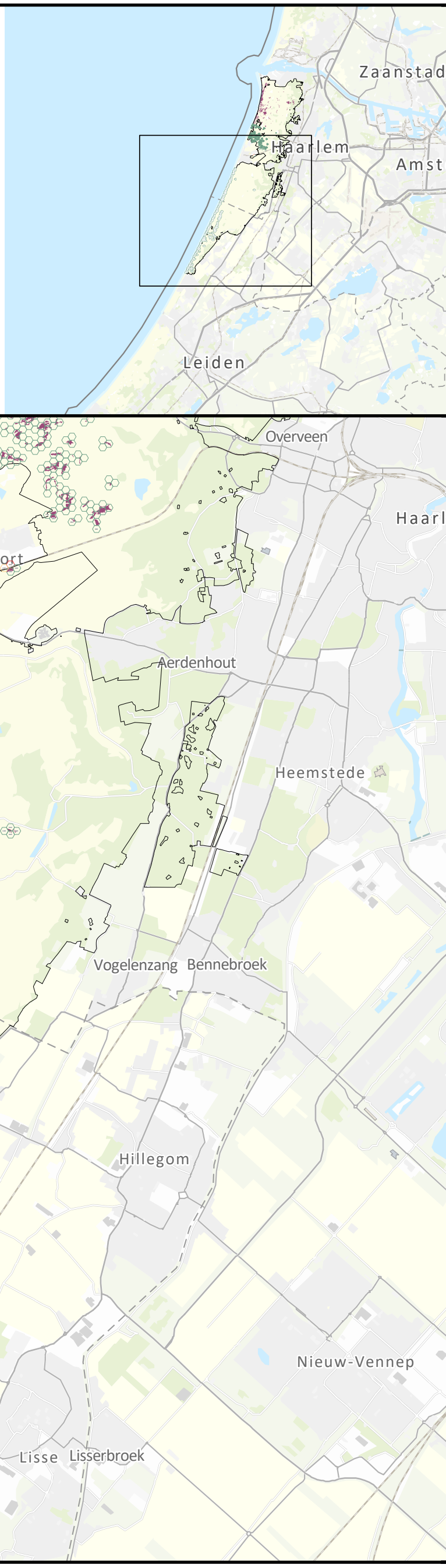

N

0 1.25 2.5 5 Kilometers

anteagroup

N2000: Kennemerland-Zuid
Habitat: Grijze duinen (kalkrijk)
Aerius versie: 2025.0.1 - Datum: 2026-01-30

Legenda

- Overbelast
- Naderend overbelast
- Niet overbelast
- N2000 Grens
- Habitat Grens

Hexagonen met planbijdrage:

Overbelast: 352 / 503
Naderend overbelast: 139 / 178
Niet overbelast: 2257 / 2795

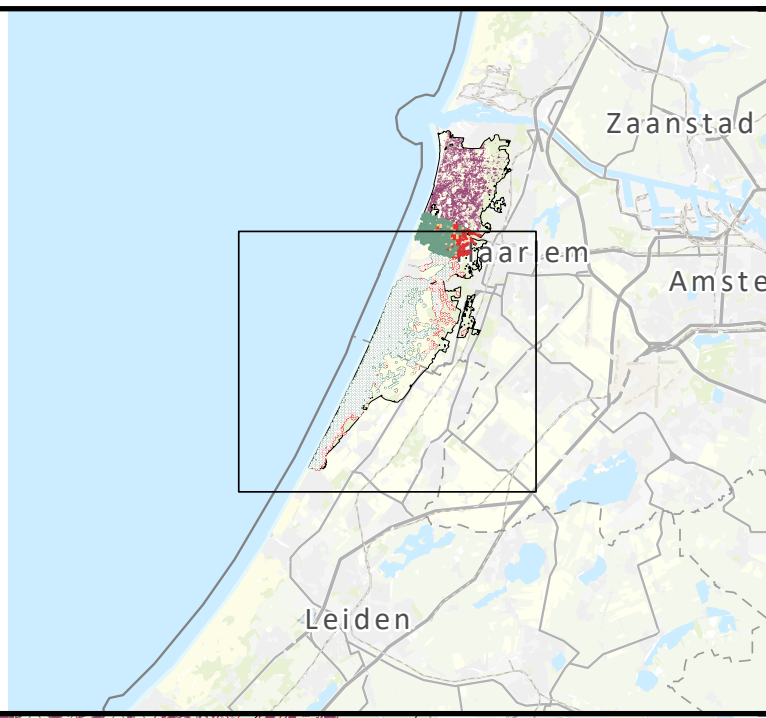

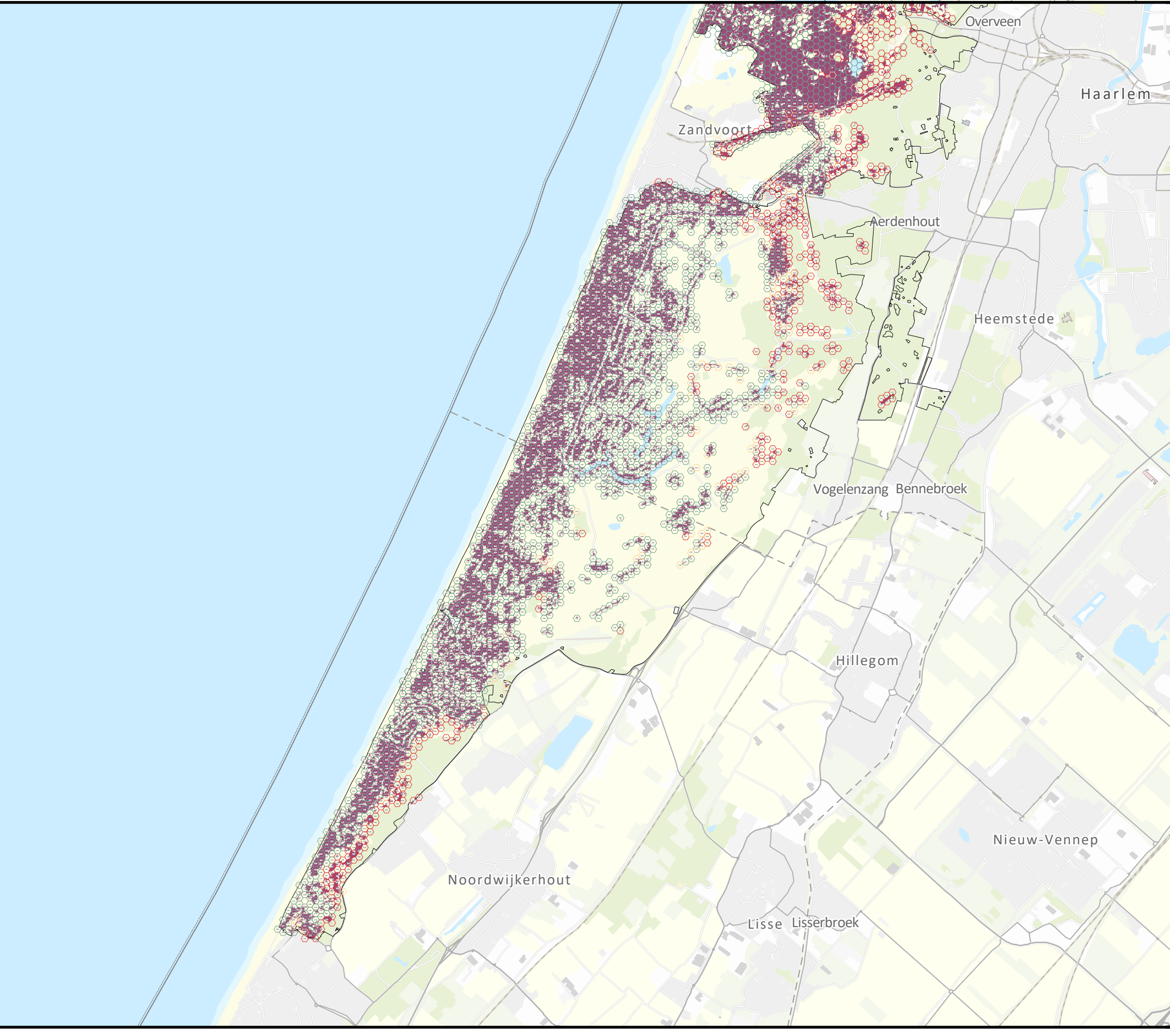

N

0 1.25 2.5 5 Kilometers

anteagroup

N2000: Kennemerland-Zuid
Habitat: Grijze duinen (kalkarm)
Aerius versie: 2025.0.1 - Datum: 2026-01-30

Legenda

- Overbelast
- Naderend overbelast
- Niet overbelast
- N2000 Grens
- Habitat Grens

Hexagonen met planbijdrage:

Overbelast: 1336 / 1528

Naderend overbelast: 338 / 397

Niet overbelast: 986 / 1179

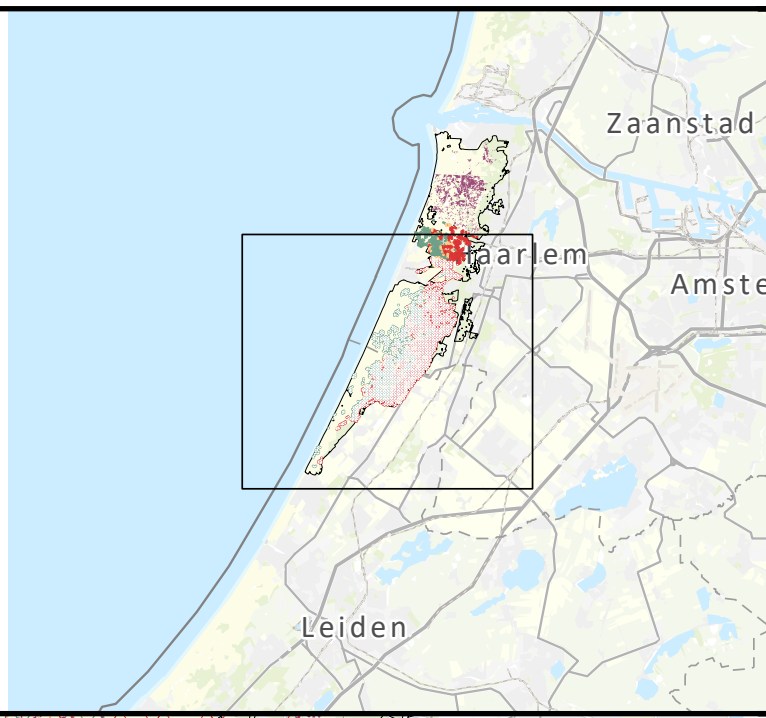

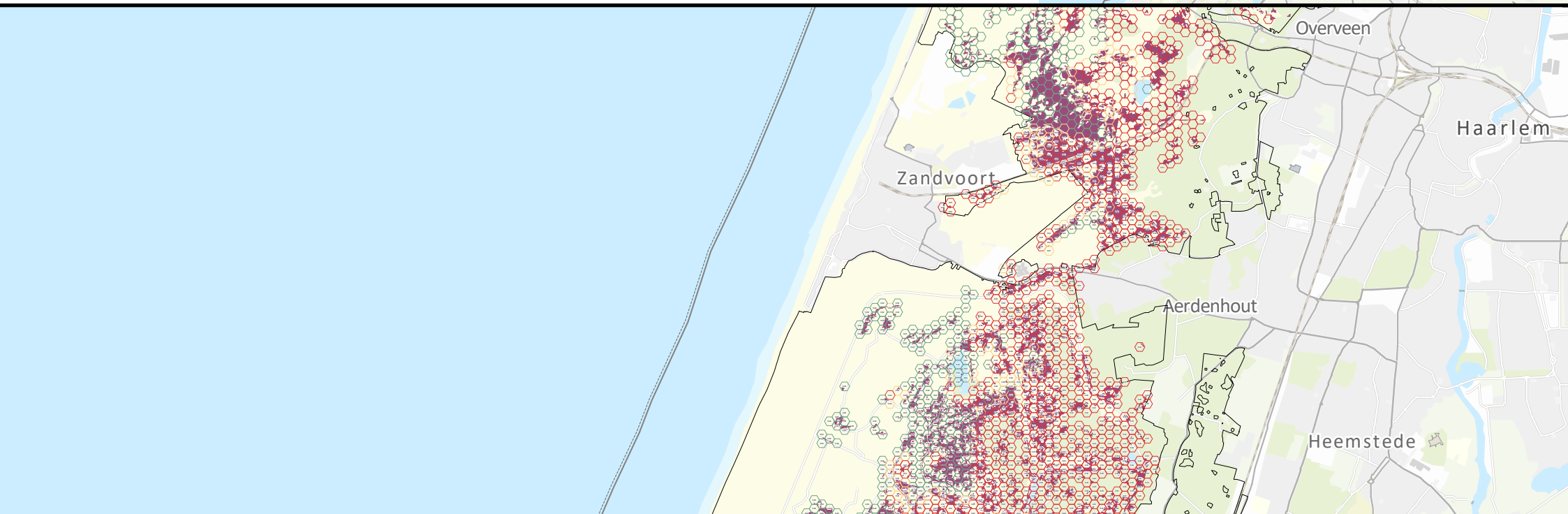

N

0 1.25 2.5 5 Kilometers

anteagroup

N2000: Kennemerland-Zuid
Habitat: Grijze duinen (heischraal)
Aerius versie: 2025.0.1 - Datum: 2026-01-30

Legenda

- Overbelast
- Naderend overbelast
- Niet overbelast
- N2000 Grens
- Habitat Grens

Hexagonen met planbijdrage:

Overbelast: 11 / 11

Naderend overbelast: 9 / 9

Niet overbelast: 0 / 0

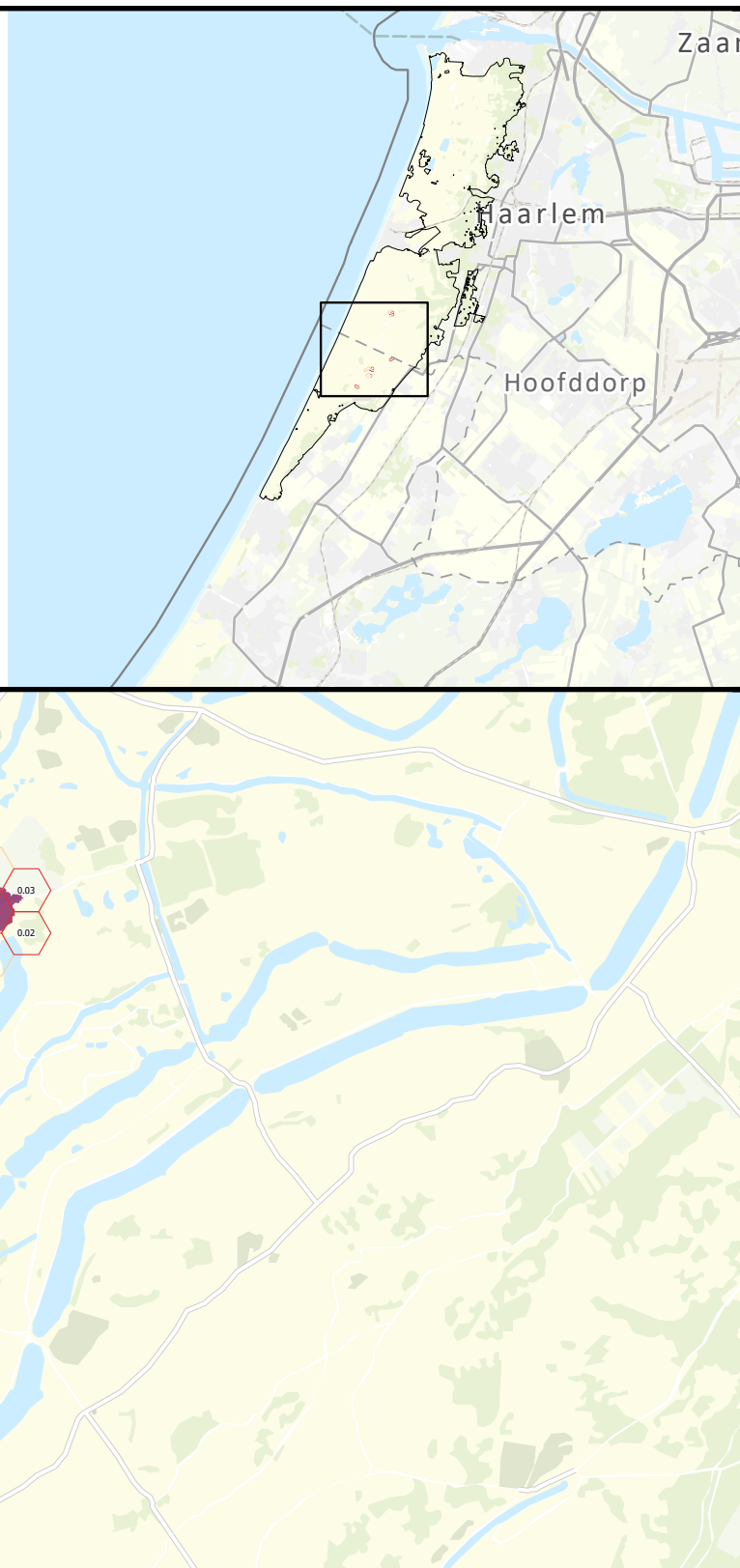

N

0 0.38 0.75 1.5 Kilometers

anteagroup

N2000: Kennemerland-Zuid
Habitat: Duinheiden met struikhei
Aerius versie: 2025.0.1 - Datum: 2026-01-30

Legenda

- Overbelast
- Naderend overbelast
- Niet overbelast
- N2000 Grens
- Habitat Grens

Hexagonen met planbijdrage:

Overbelast: 20 / 20
Naderend overbelast: 1 / 1
Niet overbelast: 1 / 1

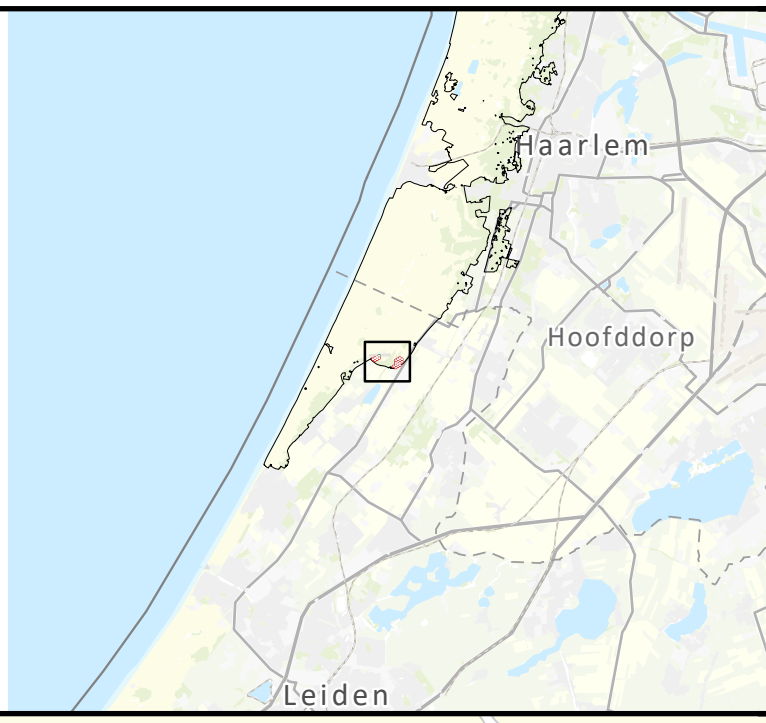

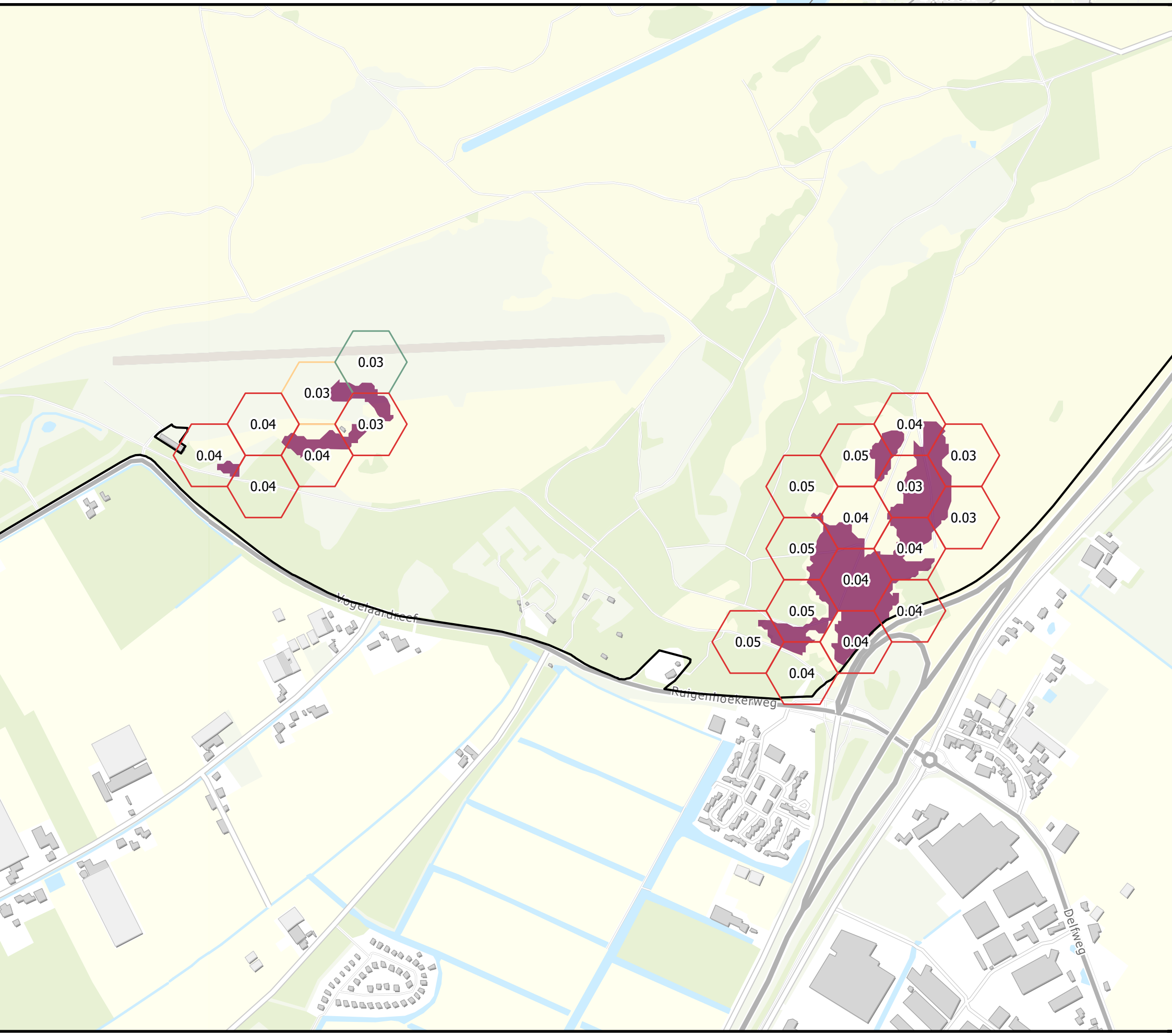

N

0 0.13 0.25 0.5 Kilometers

anteagroup

N2000: Kennemerland-Zuid
Habitat: Duinbossen (droog), berken-eikenbos
Aerius versie: 2025.0.1 - Datum: 2026-01-30

Legenda

- Overbelast
- Naderend overbelast
- Niet overbelast
- N2000 Grens
- Habitat Grens

Hexagonen met planbijdrage:

Overbelast: 591 / 697

Naderend overbelast: 52 / 60

Niet overbelast: 102 / 123

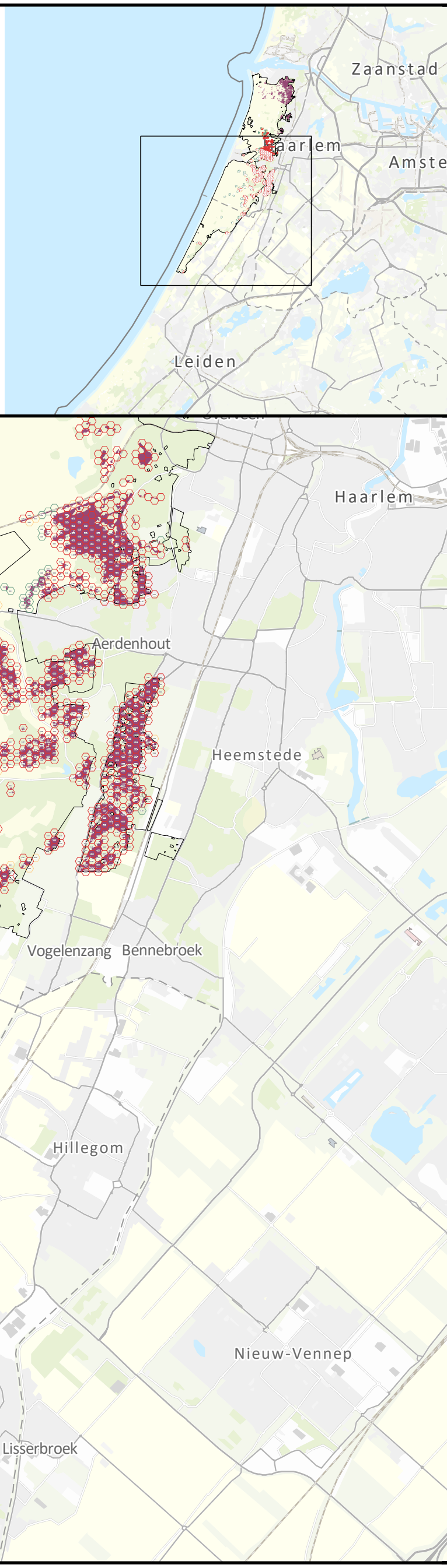

N

0 1.25 2.5 5 Kilometers

anteagroup

N2000: Kennemerland-Zuid
Habitat: Duinbossen (droog), berken-eikenbos
Aerius versie: 2025.0.1 - Datum: 2026-01-30

Legenda

- Overbelast
- Naderend overbelast
- Niet overbelast
- N2000 Grens
- Habitat Grens

Hexagonen met planbijdrage:

Overbelast: 2 / 6

Naderend overbelast: 0 / 2

Niet overbelast: 3 / 15

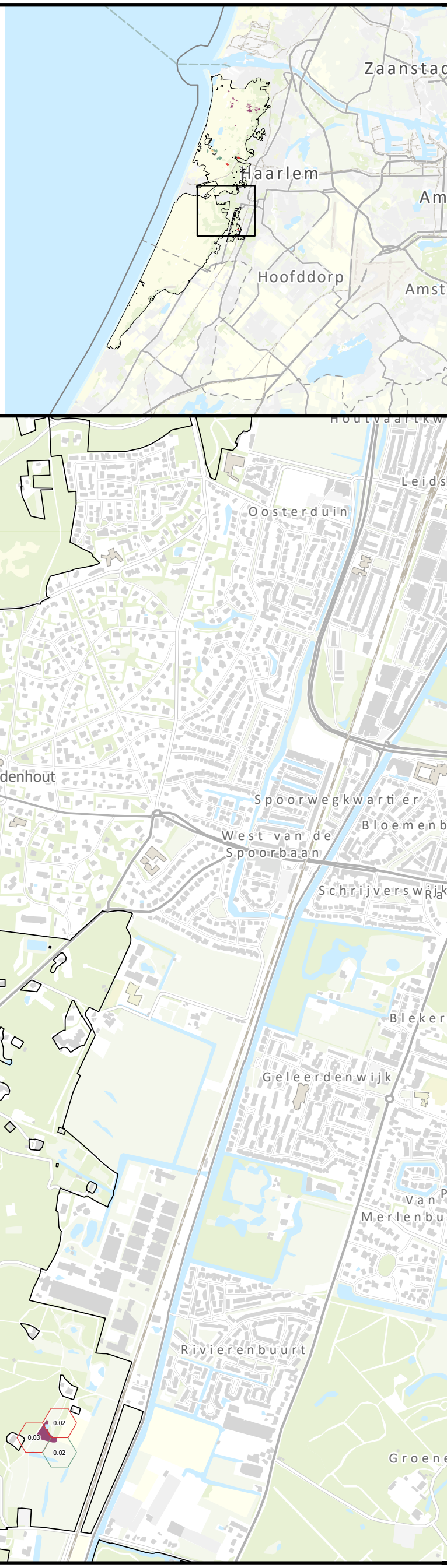

N

0 0.33 0.65 1.3 Kilometers

anteagroup

N2000: Kennemerland-Zuid
Habitat: Duinbossen (droog), overig
Aerius versie: 2025.0.1 - Datum: 2026-01-30

Legenda

- Overbelast
- Naderend overbelast
- Niet overbelast
- N2000 Grens
- Habitat Grens

Hexagonen met planbijdrage:

Overbelast: 744 / 795

Naderend overbelast: 239 / 245

Niet overbelast: 739 / 793

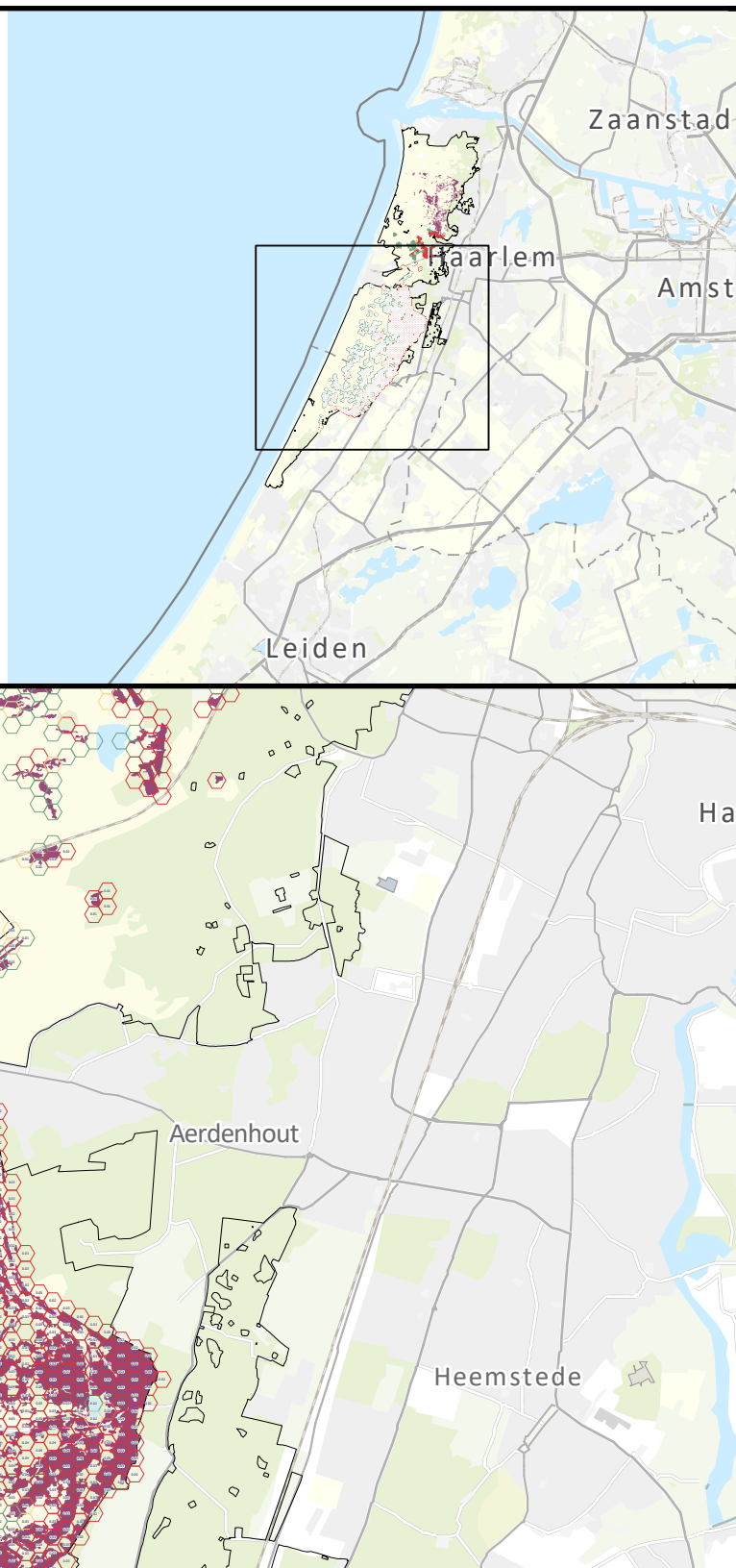

N

0 1 2 4 Kilometers

anteagroup

N2000: Kennemerland-Zuid
Habitat: Duinbossen (binnenduinrand)
Aerius versie: 2025.0.1 - Datum: 2026-01-30

Legenda

- Overbelast
- Naderend overbelast
- Niet overbelast
- N2000 Grens
- Habitat Grens

Hexagonen met planbijdrage:

Overbelast: 3 / 5

Naderend overbelast: 0 / 8

Niet overbelast: 547 / 893

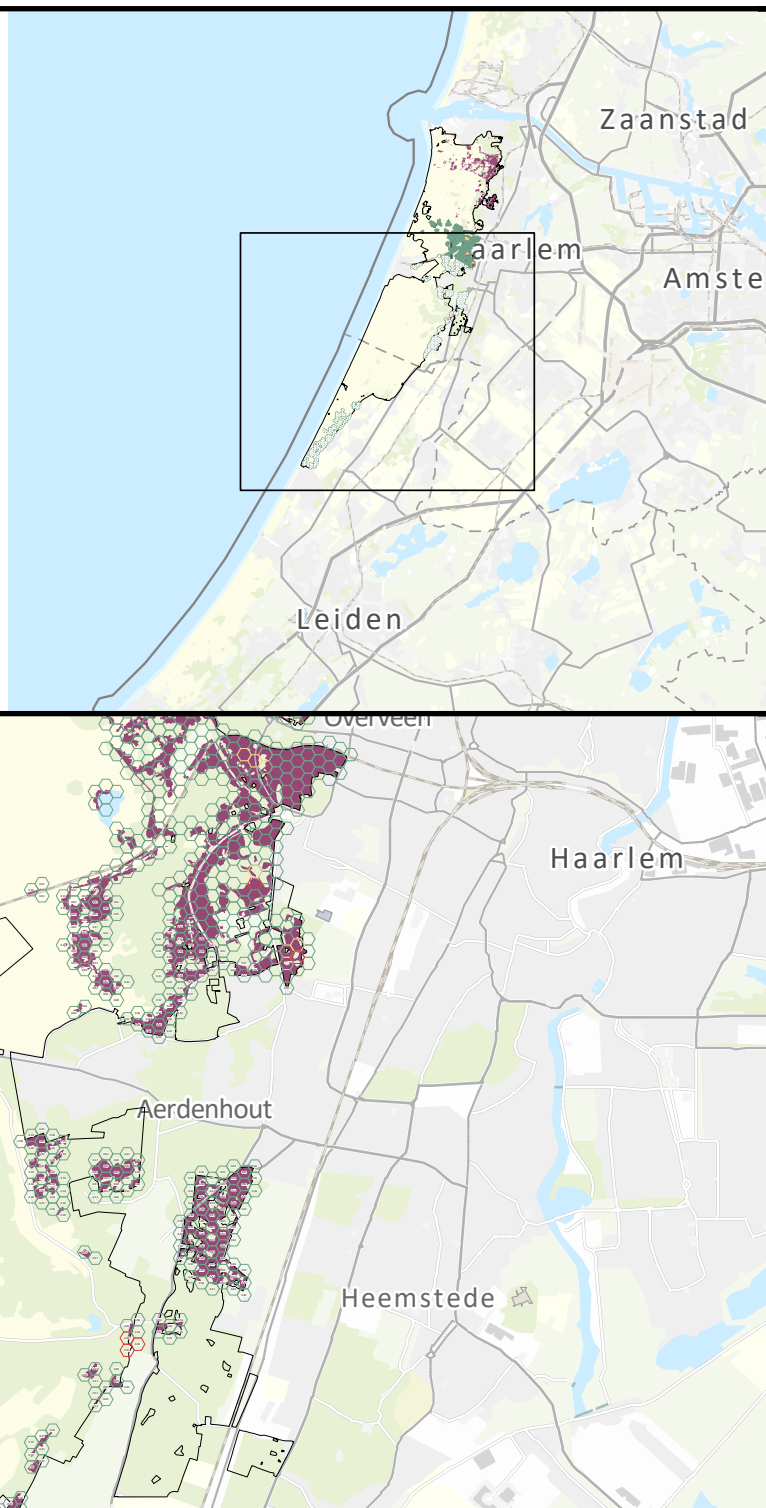

N

0 1.25 2.5 5 Kilometers

anteagroup

N2000: Kennemerland-Zuid
Habitat: Vochtige duinvalleien (open water), oligo- tot mesotrofe vormen
Aerius versie: 2025.0.1 - Datum: 2026-01-30

Legenda

- Overbelast
- Naderend overbelast
- Niet overbelast
- N2000 Grens
- Habitat Grens

Hexagonen met planbijdrage:

Overbelast: 6 / 6

Naderend overbelast: 8 / 8

Niet overbelast: 88 / 95

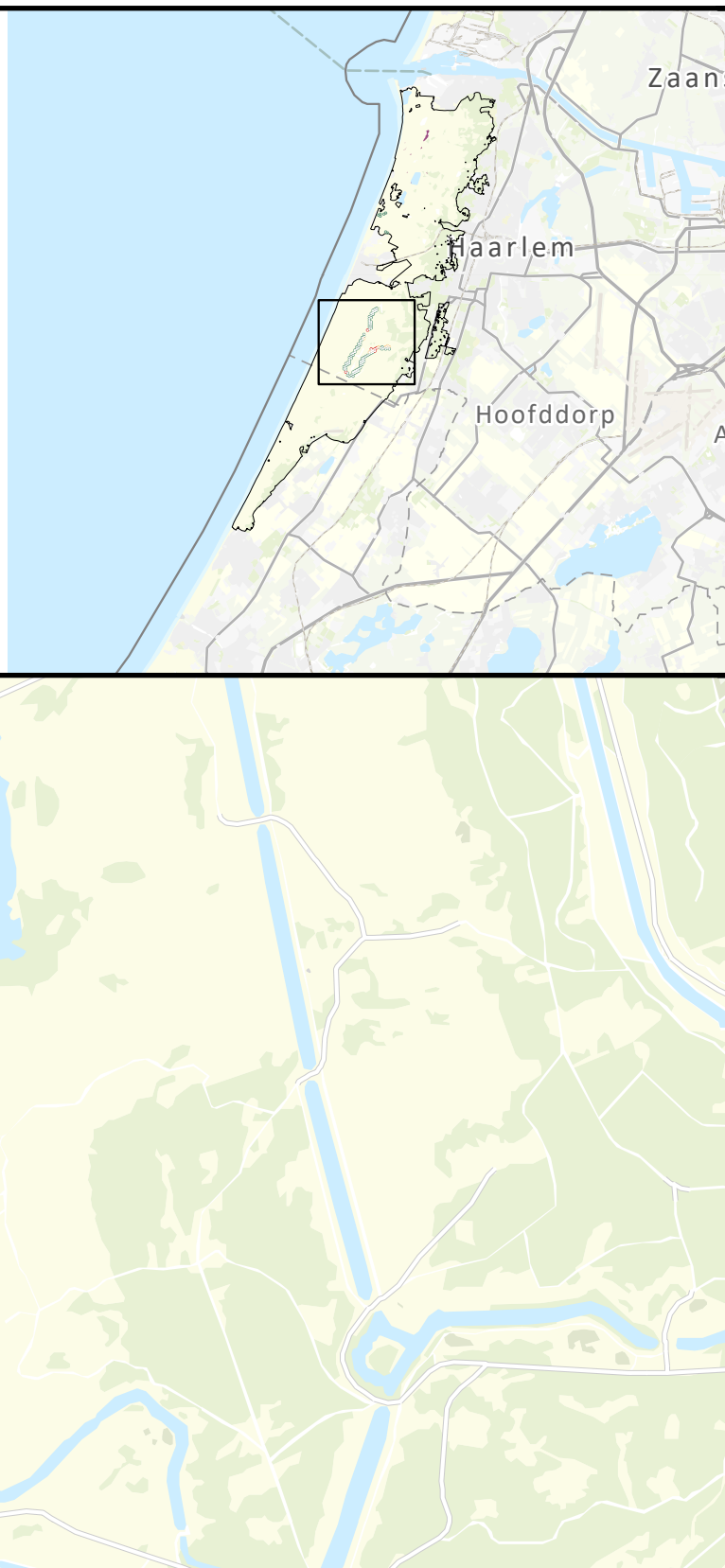

N

0 0.33 0.65 1.3 Kilometers

anteagroup

N2000: Kennemerland-Zuid
Habitat: Vochtige duinvalleien (kalkrijk)
Aerius versie: 2025.0.1 - Datum: 2026-01-30

Legenda

- Overbelast
- Naderend overbelast
- Niet overbelast
- N2000 Grens
- Habitat Grens

Hexagonen met planbijdrage:

Overbelast: 18 / 18

Naderend overbelast: 16 / 17

Niet overbelast: 403 / 467

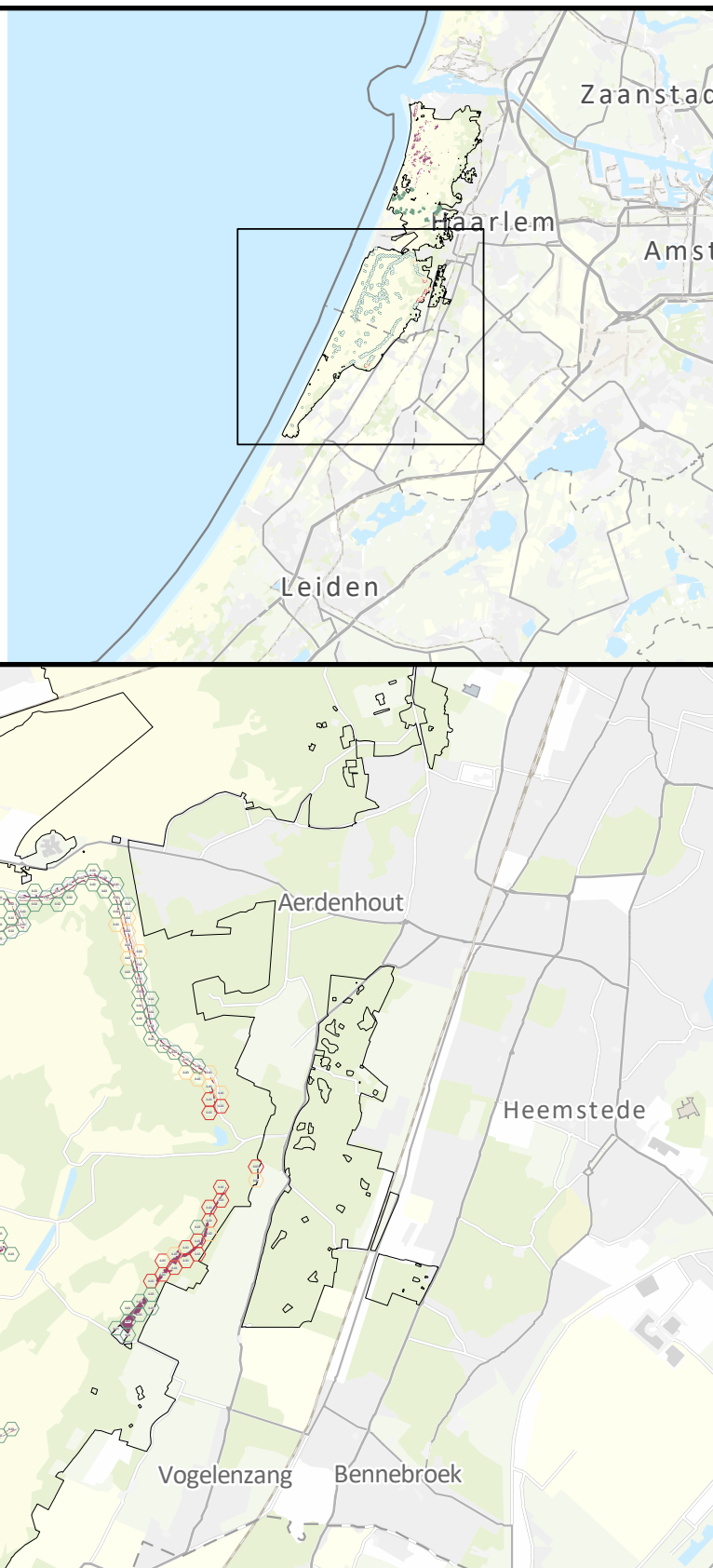

N

0 1 2 4 Kilometers

anteagroup

N2000: Kennemerland-Zuid
Habitat: Grijze duinen (kalkrijk)
Aerius versie: 2025.0.1 - Datum: 2026-01-30

Legenda

- Overbelast
- Naderend overbelast
- Niet overbelast
- N2000 Grens
- Habitat Grens

Hexagonen met planbijdrage:

Overbelast: 6 / 6

Naderend overbelast: 1 / 1

Niet overbelast: 11 / 31

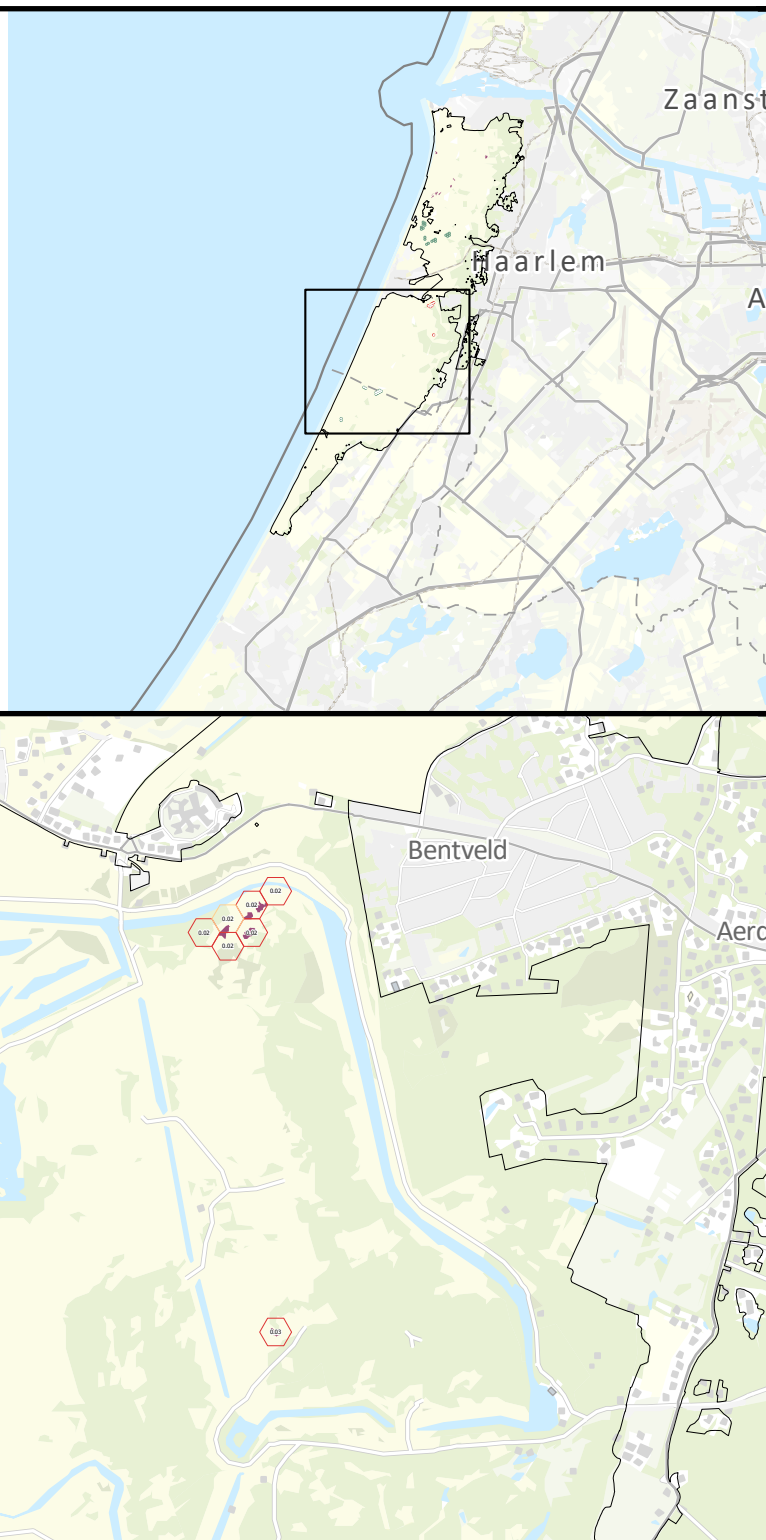

N

0 0.5 1 2 Kilometers

anteagroup

N2000: Kennemerland-Zuid
Habitat: Grijze duinen (kalkarm)
Aerius versie: 2025.0.1 - Datum: 2026-01-30

Legenda

- Overbelast
- Naderend overbelast
- Niet overbelast
- N2000 Grens
- Habitat Grens

Hexagonen met planbijdrage:

Overbelast: 31 / 31
Naderend overbelast: 4 / 4
Niet overbelast: 40 / 40

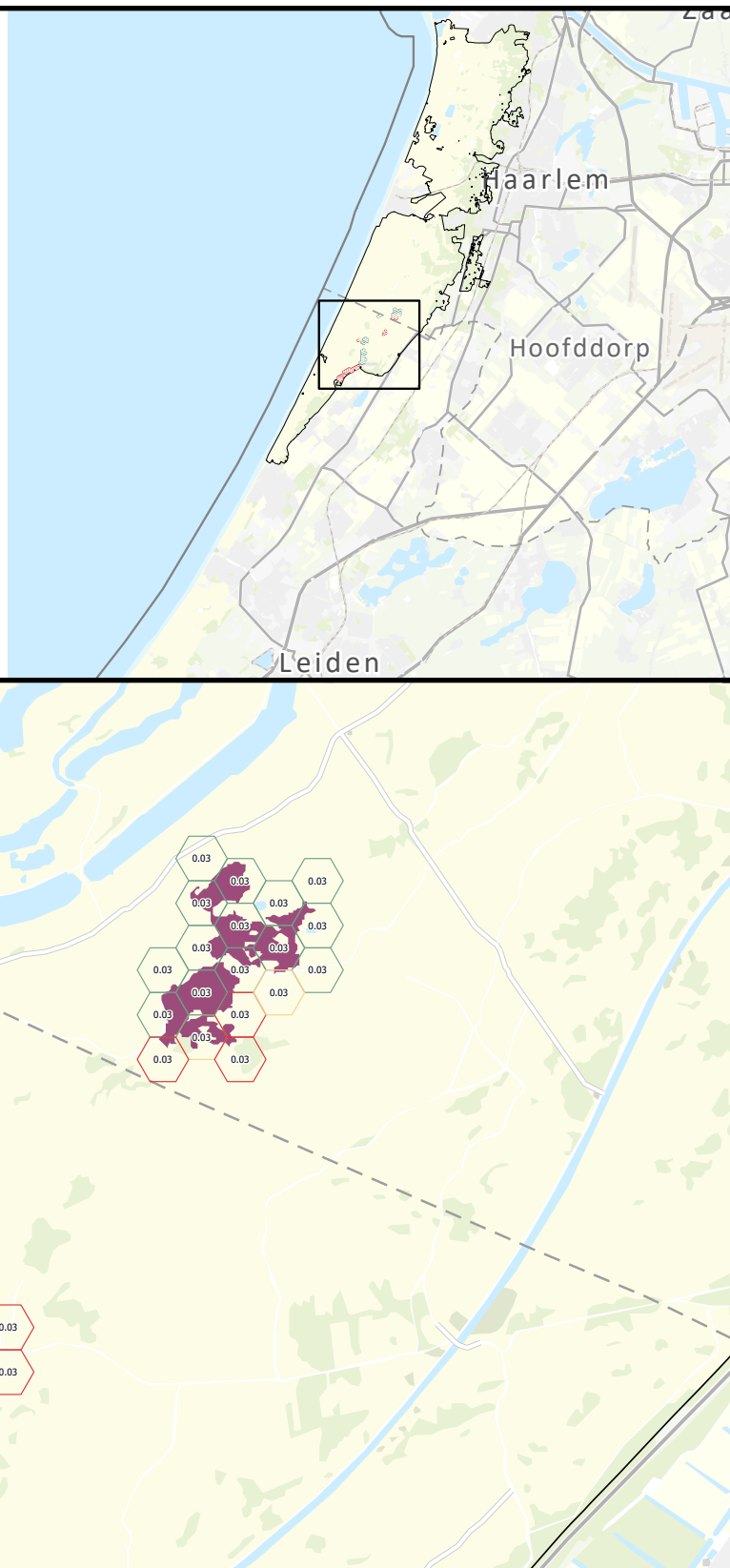

N

0 0.35 0.7 1.4 Kilometers

anteagroup

N2000: Meijendel & Berkheide
Habitat: Witte duinen
Aerius versie: 2025.0.1 - Datum: 2026-01-30

Legenda

- Overbelast
- Naderend overbelast
- Niet overbelast
- N2000 Grens
- Habitat Grens

Hexagonen met planbijdrage:

Overbelast: 3 / 3

Naderend overbelast: 2 / 2

Niet overbelast: 495 / 495

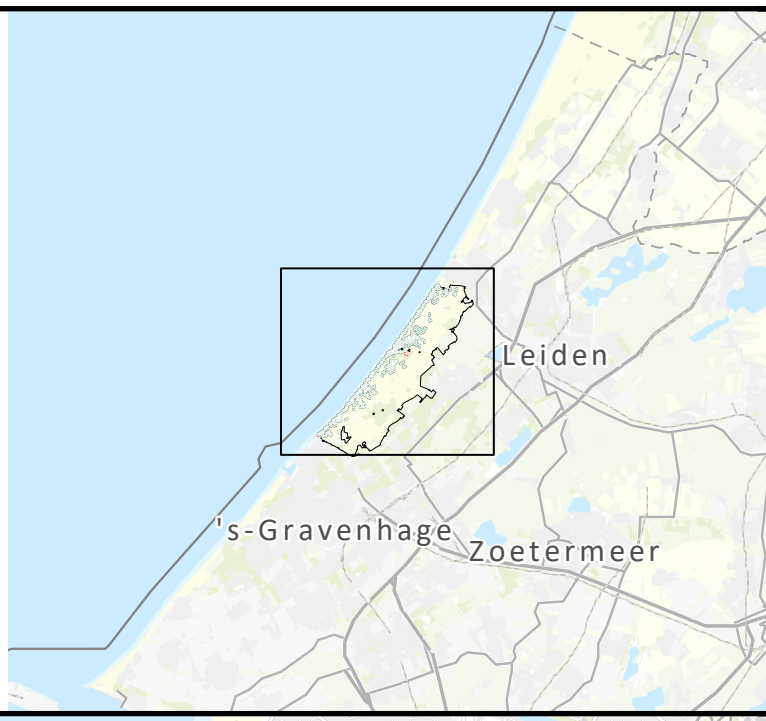

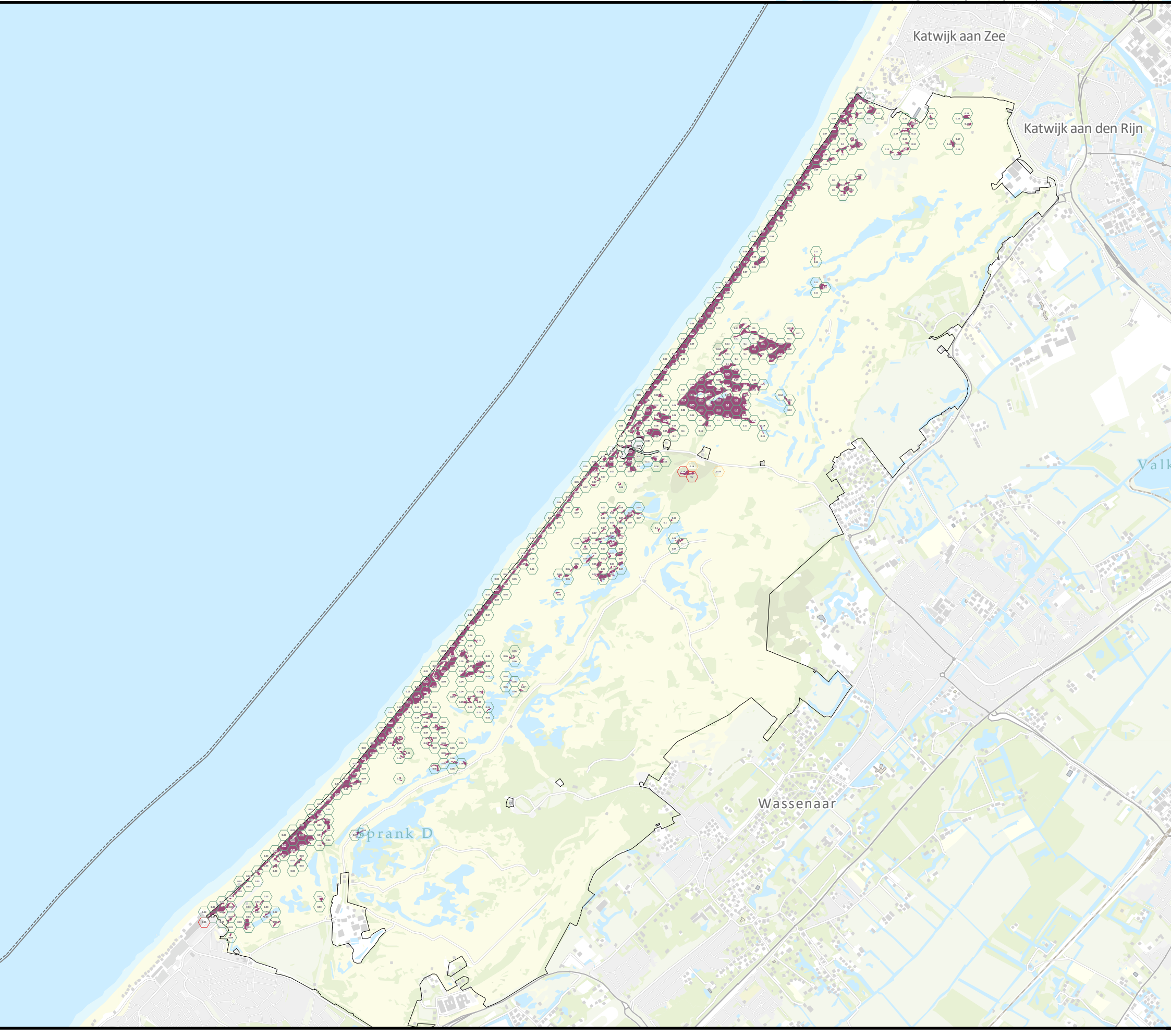

N

0 0.75 1.5 3 Kilometers

antea group

N2000: Meijendel & Berkheide
Habitat: Grijze duinen (kalkrijk)
Aerius versie: 2025.0.1 - Datum: 2026-01-30

Legenda

- Overbelast
- Naderend overbelast
- Niet overbelast
- N2000 Grens
- Habitat Grens

Hexagonen met planbijdrage:

Overbelast: 456 / 456
Naderend overbelast: 208 / 208
Niet overbelast: 1549 / 1549

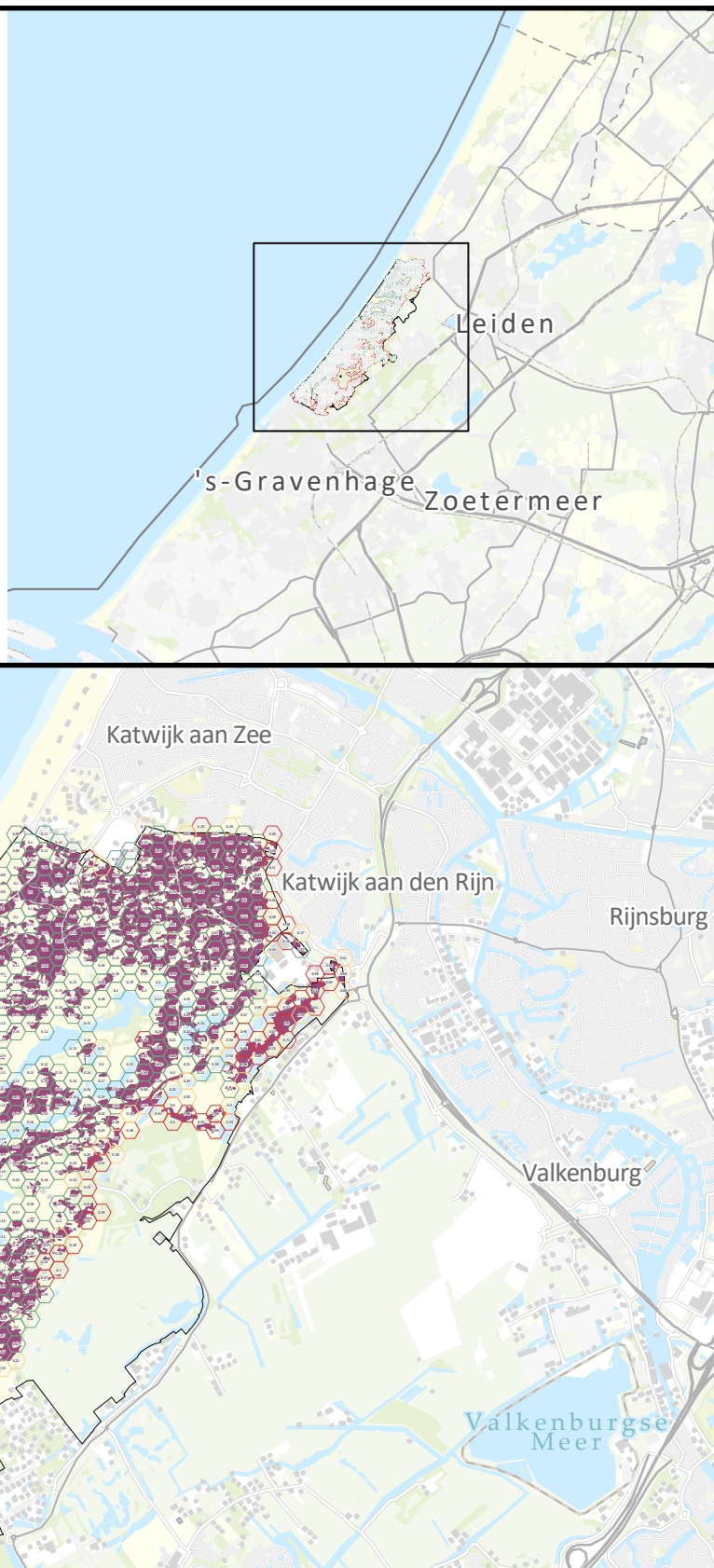

N

0 0.75 1.5 3 Kilometers

anteagroup

N2000: Meijendel & Berkheide
Habitat: Grijze duinen (kalkarm)
Aerius versie: 2025.0.1 - Datum: 2026-01-30

Legenda

- Overbelast
- Naderend overbelast
- Niet overbelast
- N2000 Grens
- Habitat Grens

Hexagonen met planbijdrage:

Overbelast: 1040 / 1040
Naderend overbelast: 194 / 194
Niet overbelast: 296 / 296

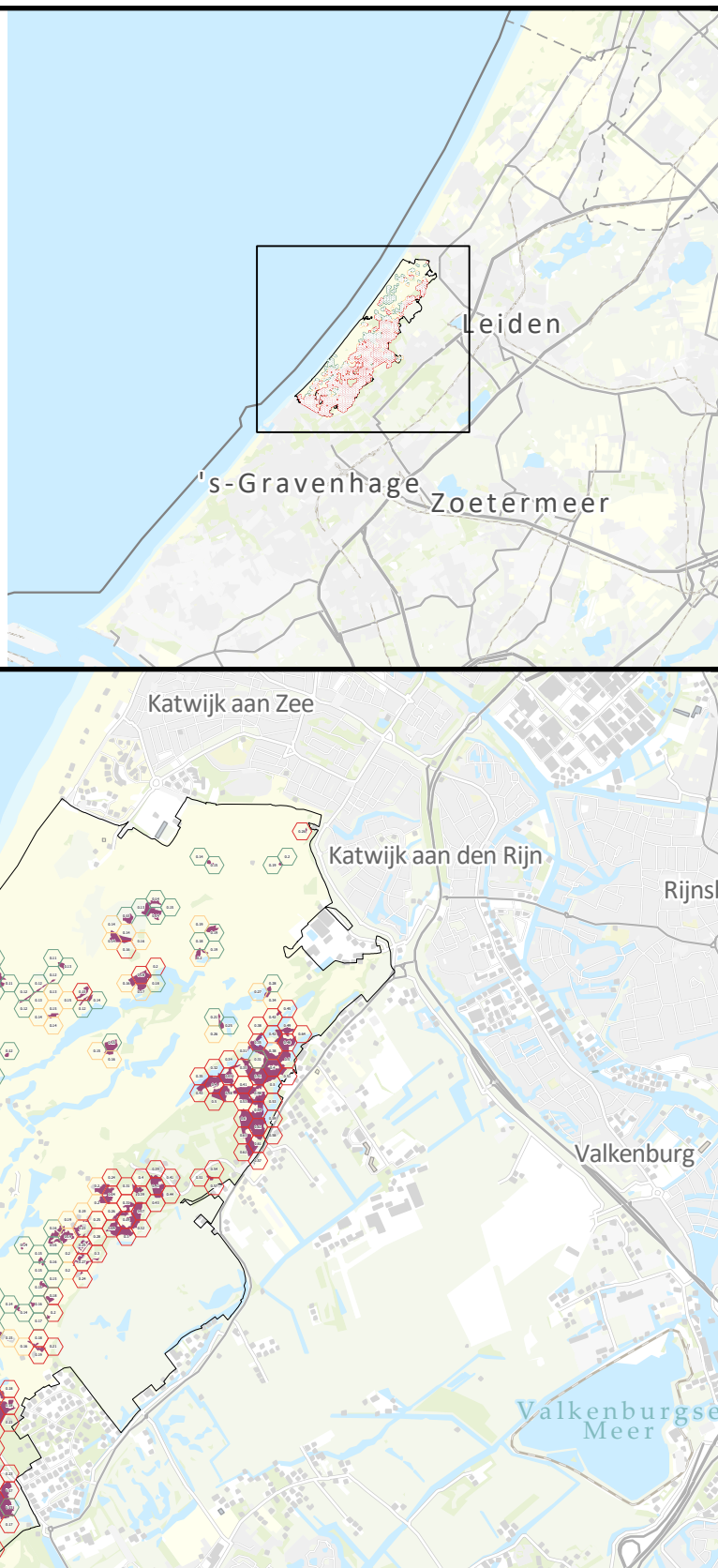

N

0 0.75 1.5 3 Kilometers

N2000: Meijendel & Berkheide
Habitat: Duinbossen (droog), berken-eikenbos
Aerius versie: 2025.0.1 - Datum: 2026-01-30

Legenda

- Overbelast
- Naderend overbelast
- Niet overbelast
- N2000 Grens
- Habitat Grens

Hexagonen met planbijdrage:

Overbelast: 22 / 22

Naderend overbelast: 5 / 5

Niet overbelast: 13 / 13

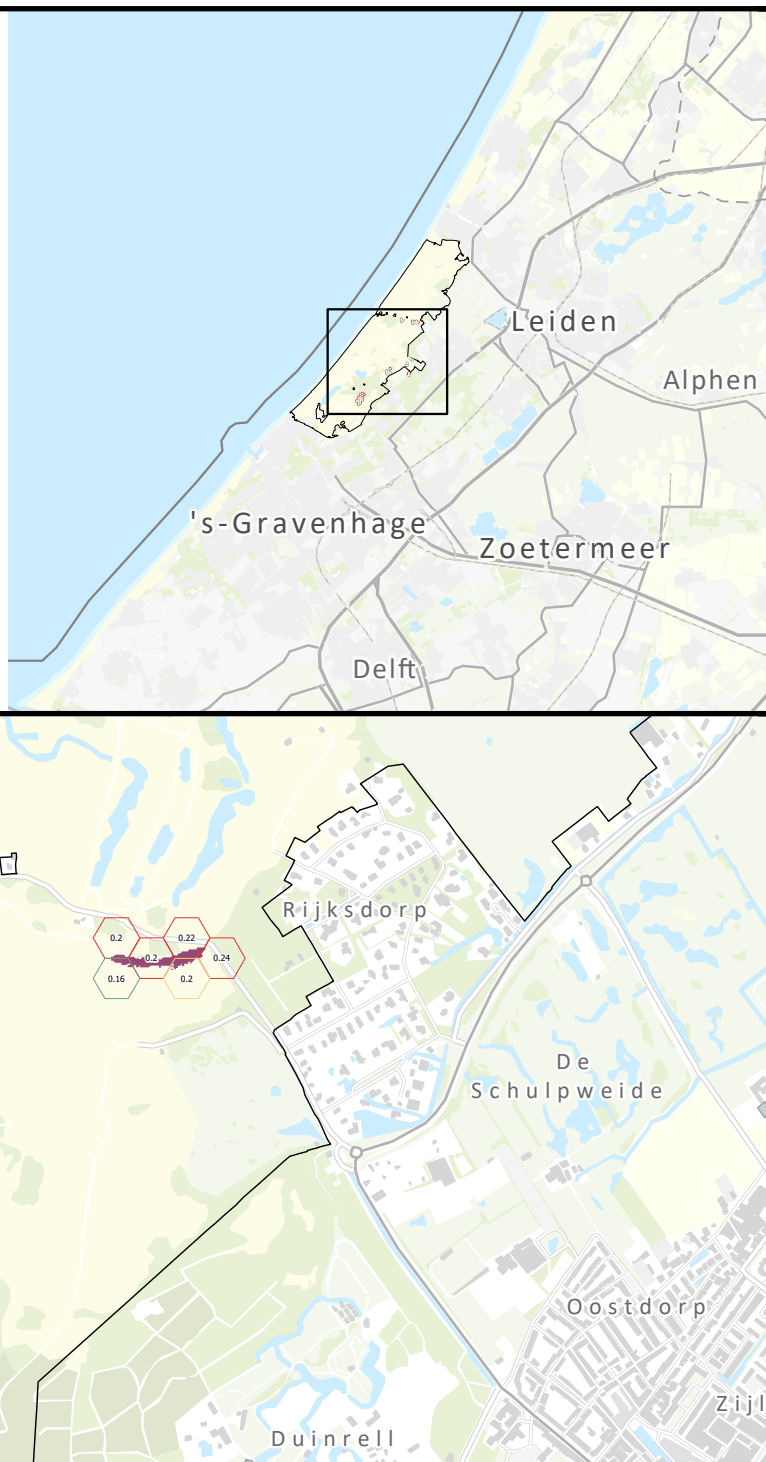

N

0 0.4 0.8 1.6 Kilometers

anteagroup

N2000: Meijendel & Berkheide
Habitat: Duinbossen (droog), overig
Aerius versie: 2025.0.1 - Datum: 2026-01-30

Legenda

- Overbelast
- Naderend overbelast
- Niet overbelast
- N2000 Grens
- Habitat Grens

Hexagonen met planbijdrage:

Overbelast: 640 / 640

Naderend overbelast: 166 / 166

Niet overbelast: 514 / 514

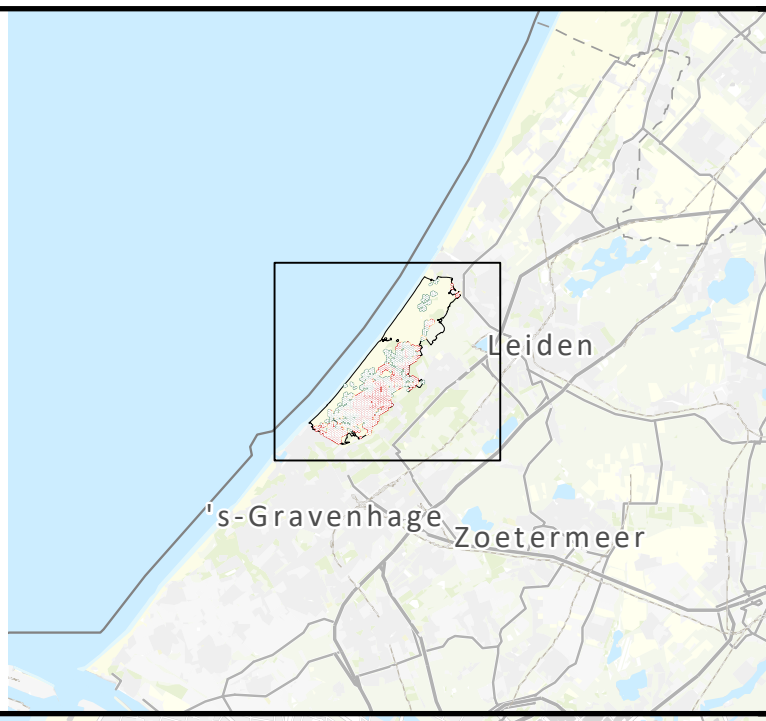

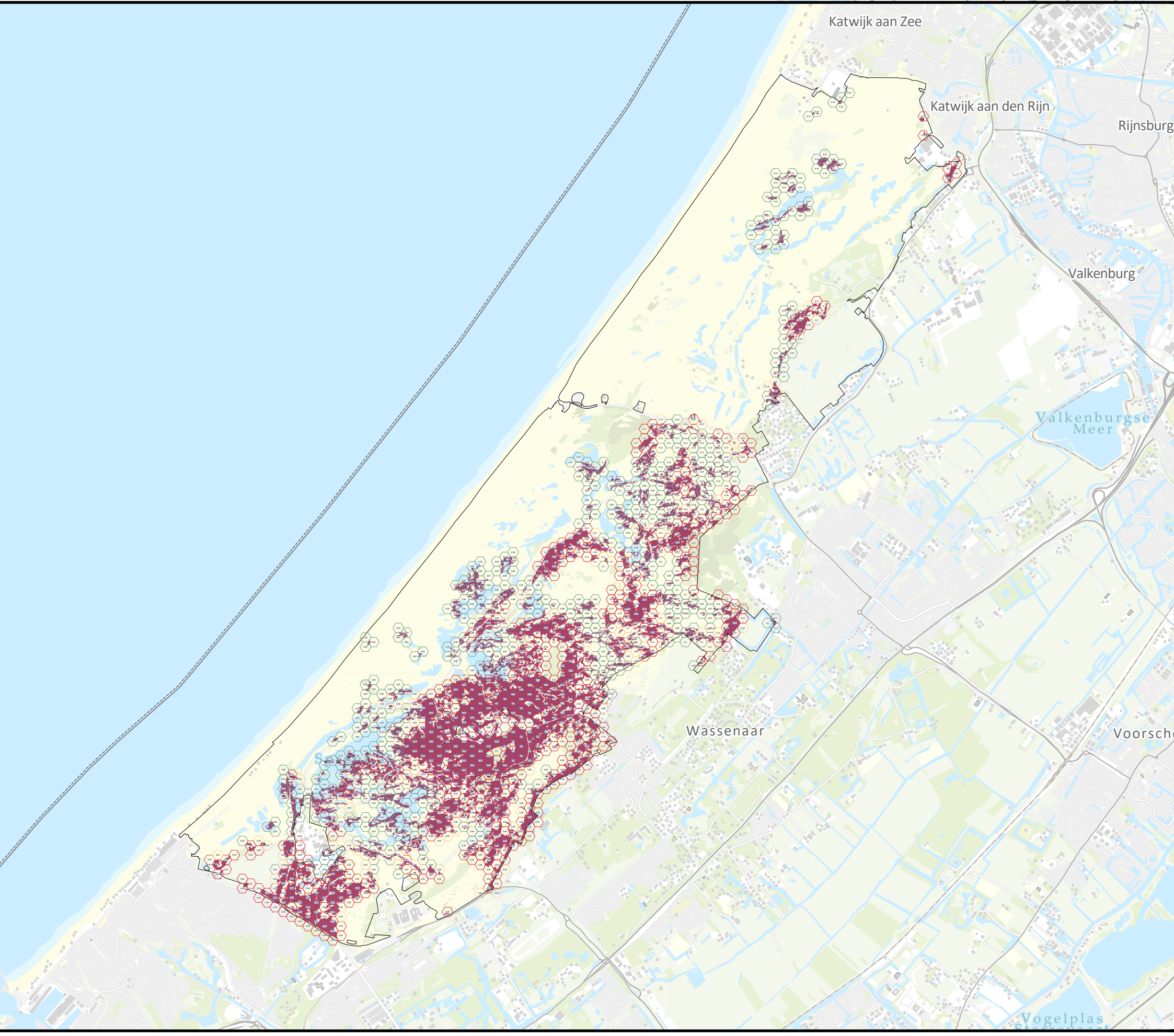

N

0 0.75 1.5 3 Kilometers

anteagroup

N2000: Meijendel & Berkheide
Habitat: Vochtige duinvalleien (kalkrijk)
Aerius versie: 2025.0.1 - Datum: 2026-01-30

Legenda

- Overbelast
- Naderend overbelast
- Niet overbelast
- N2000 Grens
- Habitat Grens

Hexagonen met planbijdrage:

Overbelast: 1 / 1

Naderend overbelast: 1 / 1

Niet overbelast: 179 / 179



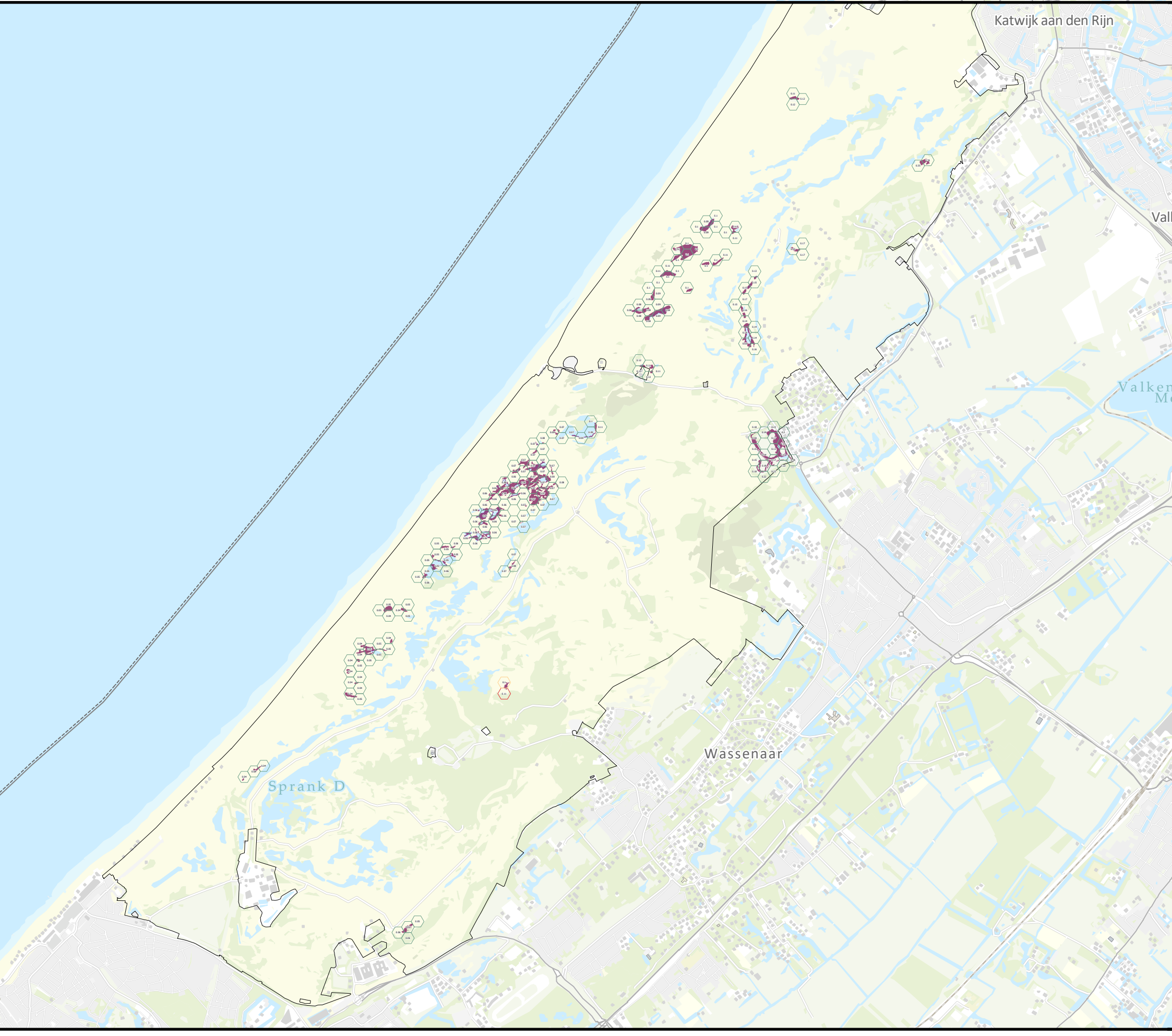

N

0 0.75 1.5 3 Kilometers

anteagroup

N2000: Meijendel & Berkheide
Habitat: Vochtige duinvalleien (ontkalkt)
Aerius versie: 2025.0.1 - Datum: 2026-01-30

Legenda

- Overbelast
- Naderend overbelast
- Niet overbelast
- N2000 Grens
- Habitat Grens

Hexagonen met planbijdrage:

Overbelast: 1 / 1
Naderend overbelast: 0 / 0
Niet overbelast: 5 / 5

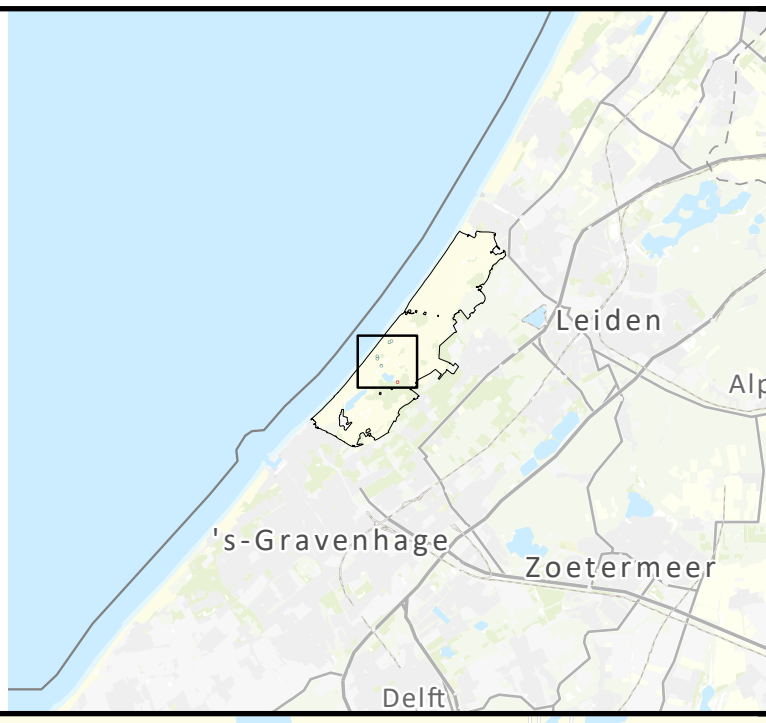

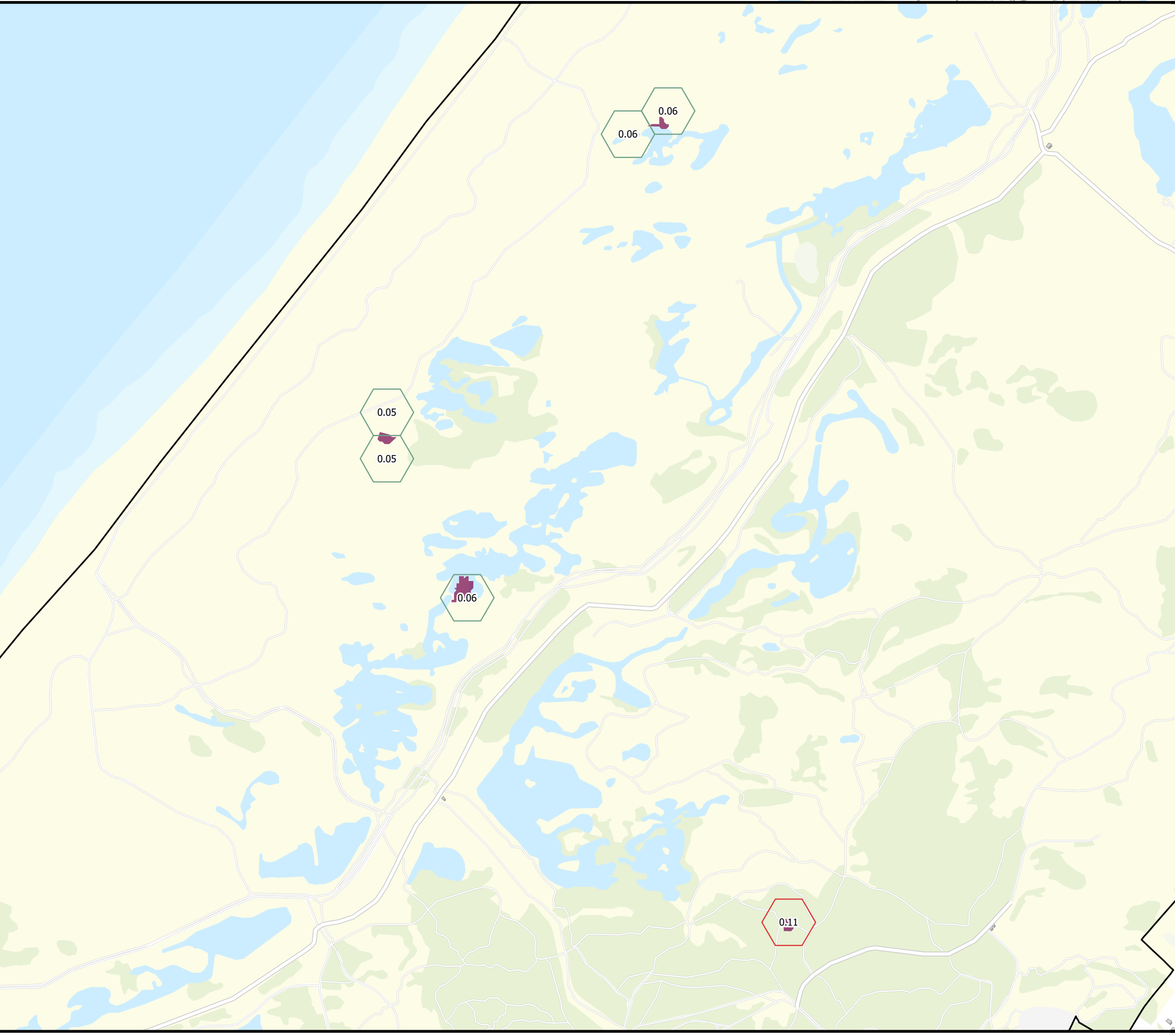

N

0 0.17 0.35 0.7 Kilometers

anteagroup

N2000: Meijendel & Berkheide
Habitat: Grijze duinen (kalkrijk)
Aerius versie: 2025.0.1 - Datum: 2026-01-30

Legenda

- Overbelast
- Naderend overbelast
- Niet overbelast
- N2000 Grens
- Habitat Grens

Hexagonen met planbijdrage:

Overbelast: 18 / 18

Naderend overbelast: 2 / 2

Niet overbelast: 14 / 14

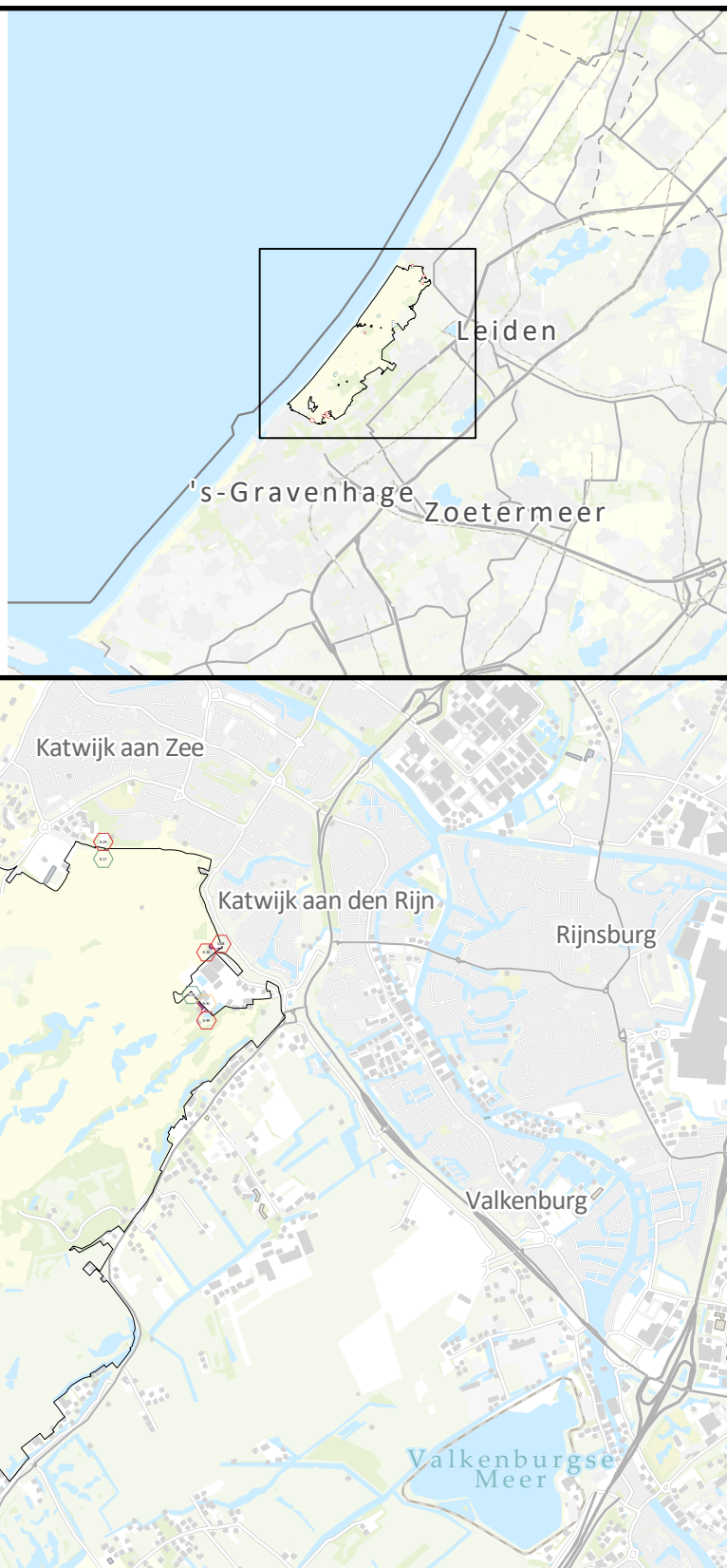

N

0 0.75 1.5 3 Kilometers

N2000: Meijendel & Berkheide
Habitat: Grijze duinen (kalkarm)
Aerius versie: 2025.0.1 - Datum: 2026-01-30

Legenda

- Overbelast
- Naderend overbelast
- Niet overbelast
- N2000 Grens
- Habitat Grens

Hexagonen met planbijdrage:

Overbelast: 9 / 9

Naderend overbelast: 0 / 0

Niet overbelast: 0 / 0



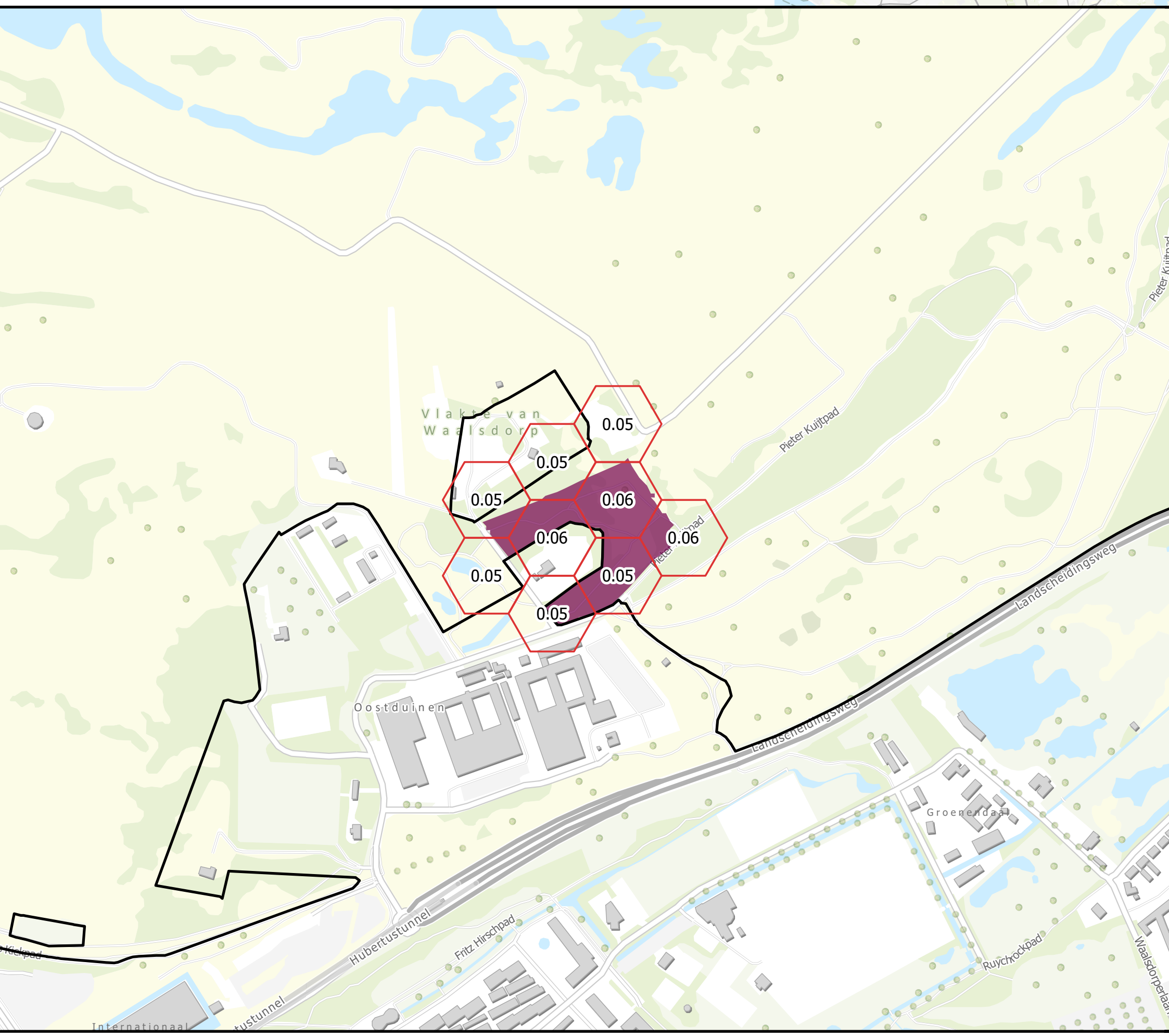

N

0 0.1 0.2 0.4 Kilometers

anteagroup

N2000: Meijendel & Berkheide
Habitat: Duinbossen (droog), berken-eikenbos
Aerius versie: 2025.0.1 - Datum: 2026-01-30

Legenda

- Overbelast
- Naderend overbelast
- Niet overbelast
- N2000 Grens
- Habitat Grens

Hexagonen met planbijdrage:

Overbelast: 3 / 3

Naderend overbelast: 4 / 4

Niet overbelast: 0 / 0



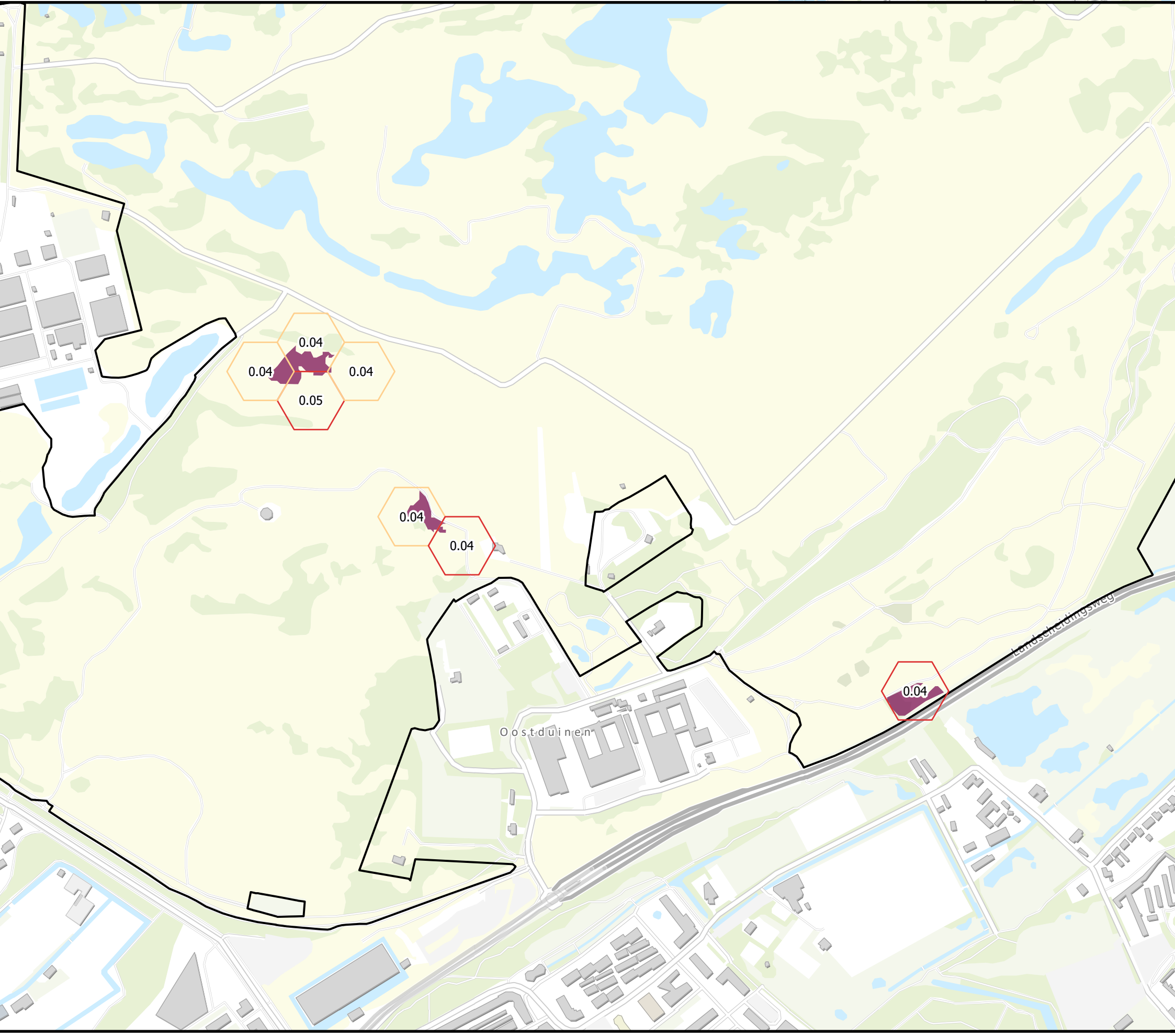

N

0 0.15 0.3 0.6 Kilometers

anteagroup

N2000: Meijendel & Berkheide
Habitat: Duinbossen (droog), overig
Aerius versie: 2025.0.1 - Datum: 2026-01-30

Legenda

- Overbelast
- Naderend overbelast
- Niet overbelast
- N2000 Grens
- Habitat Grens

Hexagonen met planbijdrage:

Overbelast: 13 / 13

Naderend overbelast: 1 / 1

Niet overbelast: 2 / 2

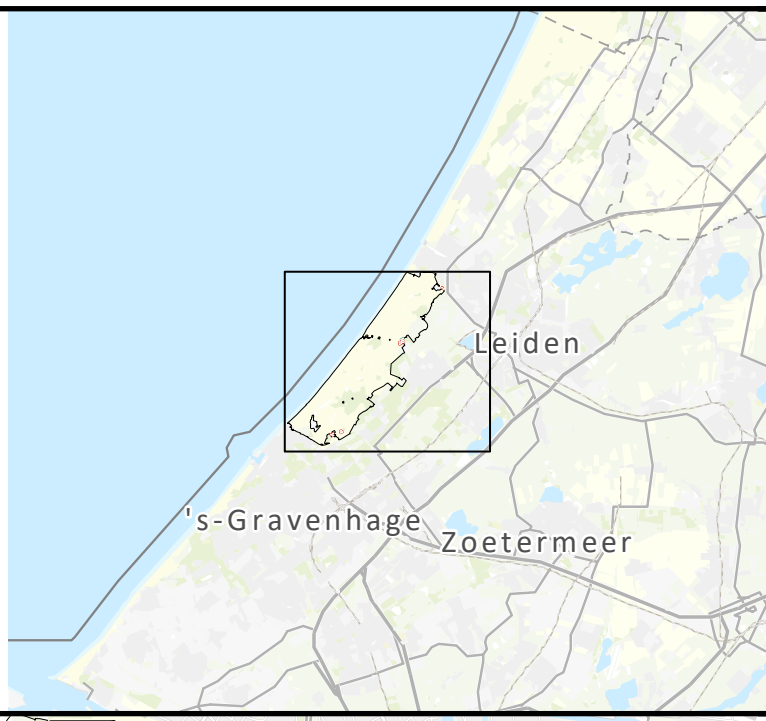

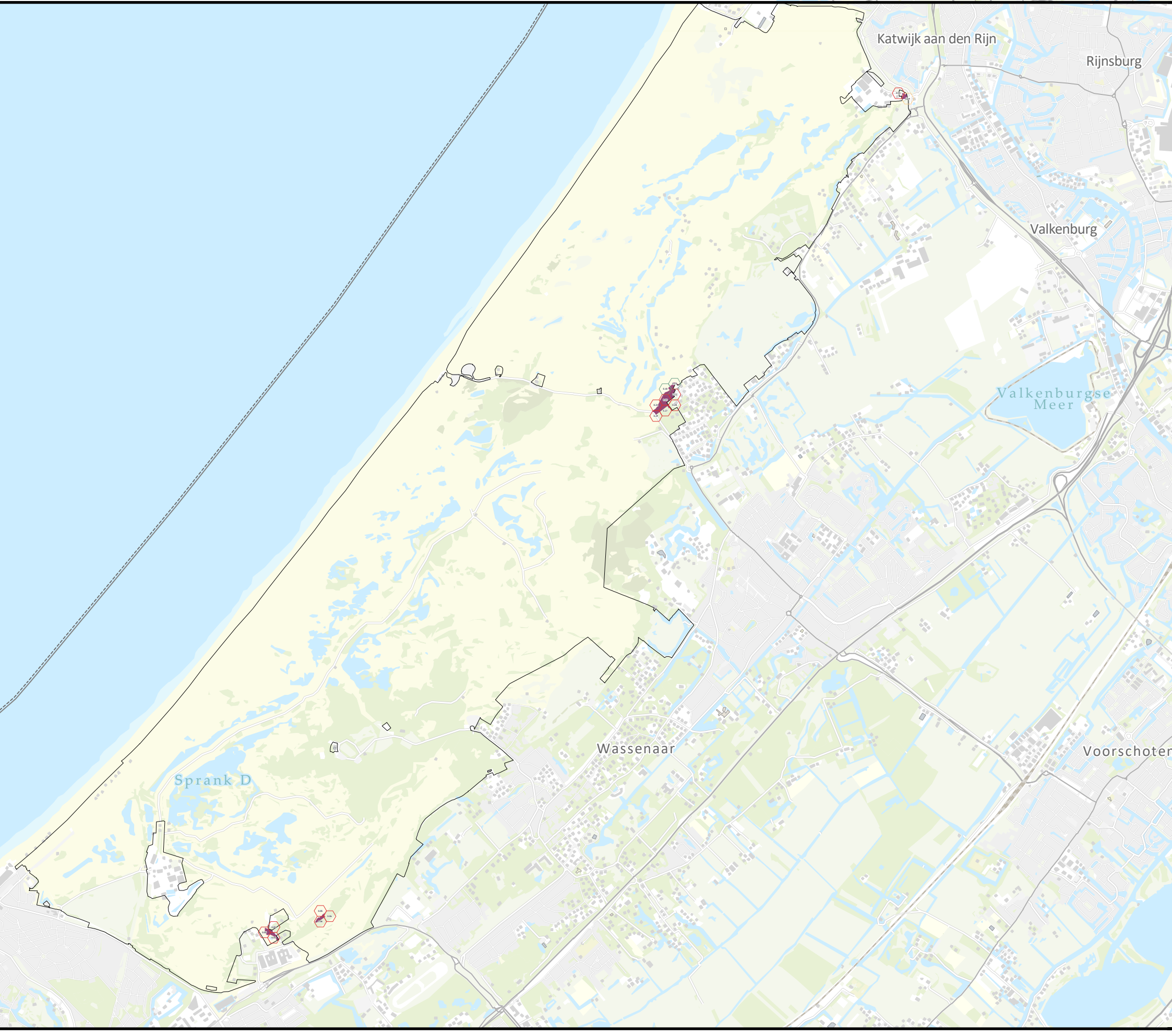

N

0 0.75 1.5 3 Kilometers

antea group

N2000: Nieuwkoopse Plassen & De Haeck
Habitat: Vochtige heiden (laagveengebied)
Aerius versie: 2025.0.1 - Datum: 2026-01-30

Legenda

- Overbelast
- Naderend overbelast
- Niet overbelast
- N2000 Grens
- Habitat Grens

Hexagonen met planbijdrage:

Overbelast: 6 / 85
Naderend overbelast: 0 / 0
Niet overbelast: 0 / 0

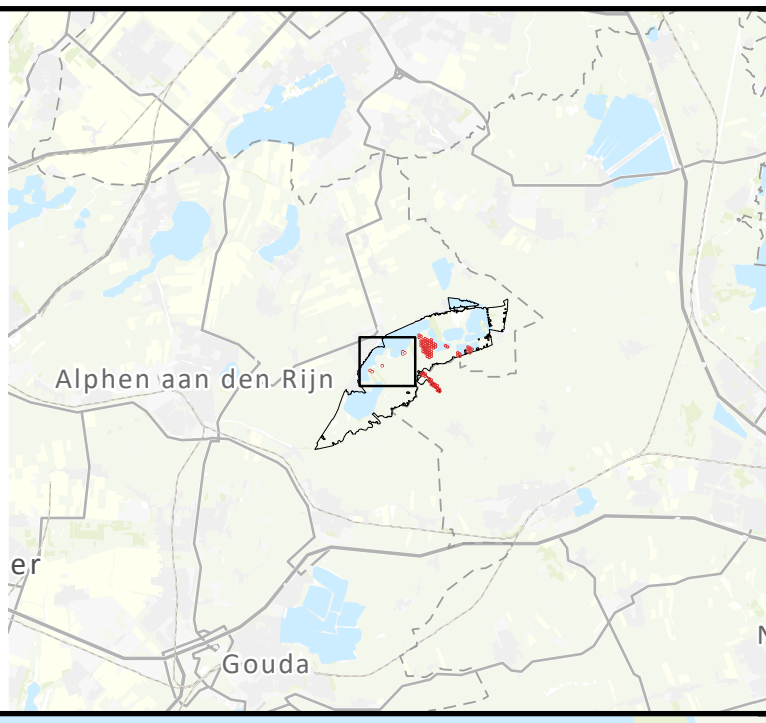

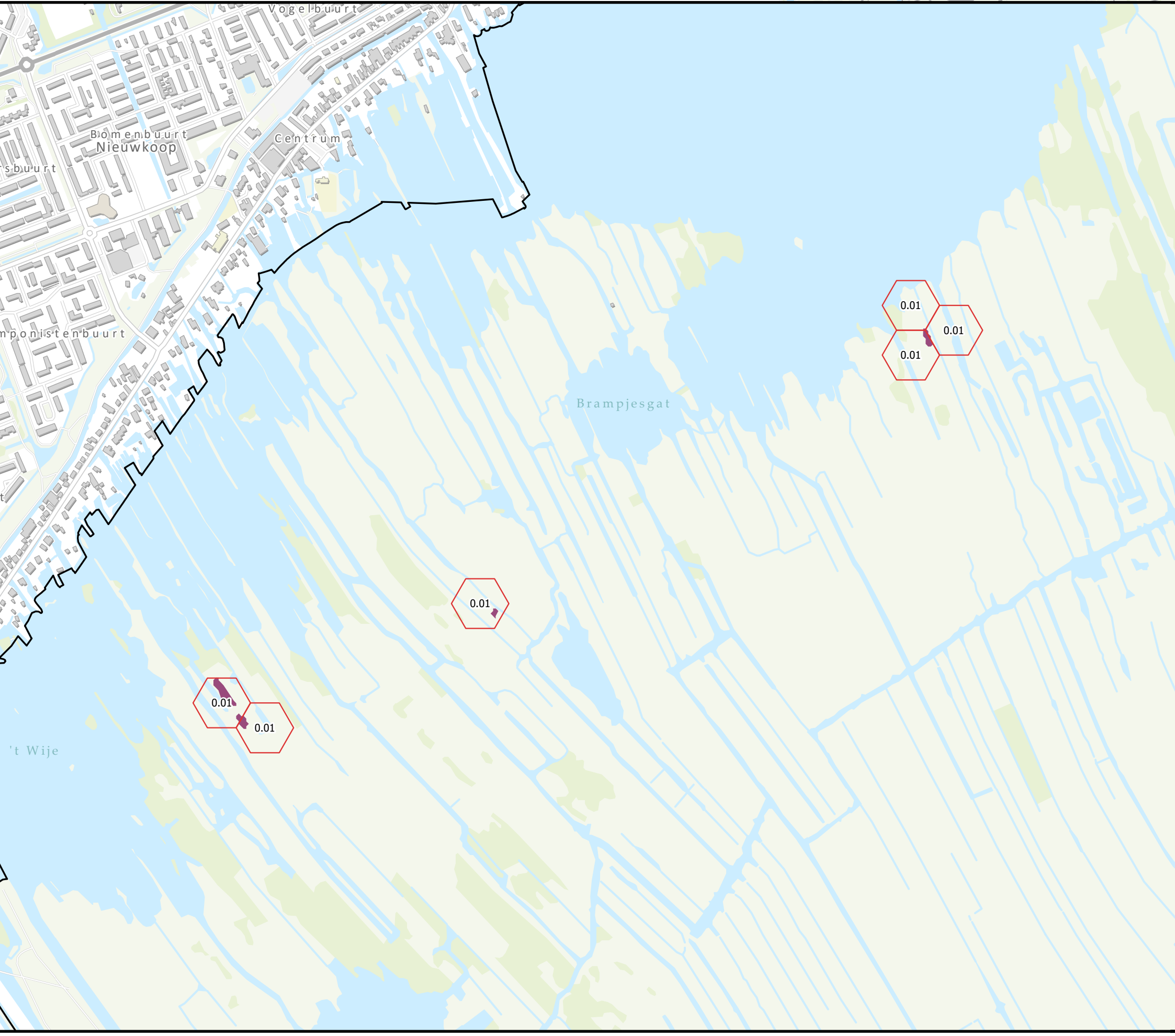

N

0 0.17 0.35 0.7 Kilometers

anteagroup

N2000: Nieuwkoopse Plassen & De Haeck
Habitat: Overgangs- en trilvenen (trilvenen)
Aerius versie: 2025.0.1 - Datum: 2026-01-30

Legenda

- Overbelast
- Naderend overbelast
- Niet overbelast
- N2000 Grens
- Habitat Grens

Hexagonen met planbijdrage:

Overbelast: 1 / 2

Naderend overbelast: 1 / 5

Niet overbelast: 3 / 13

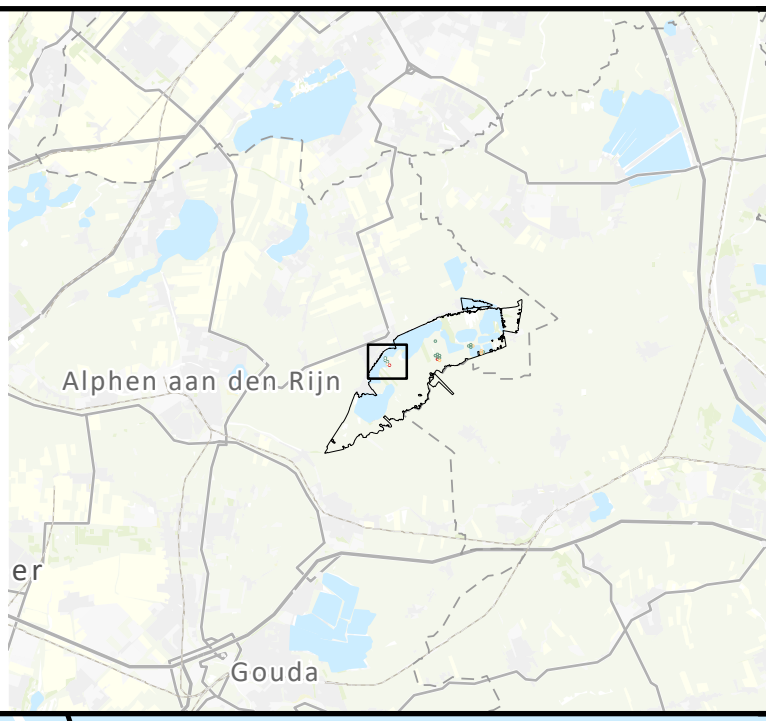

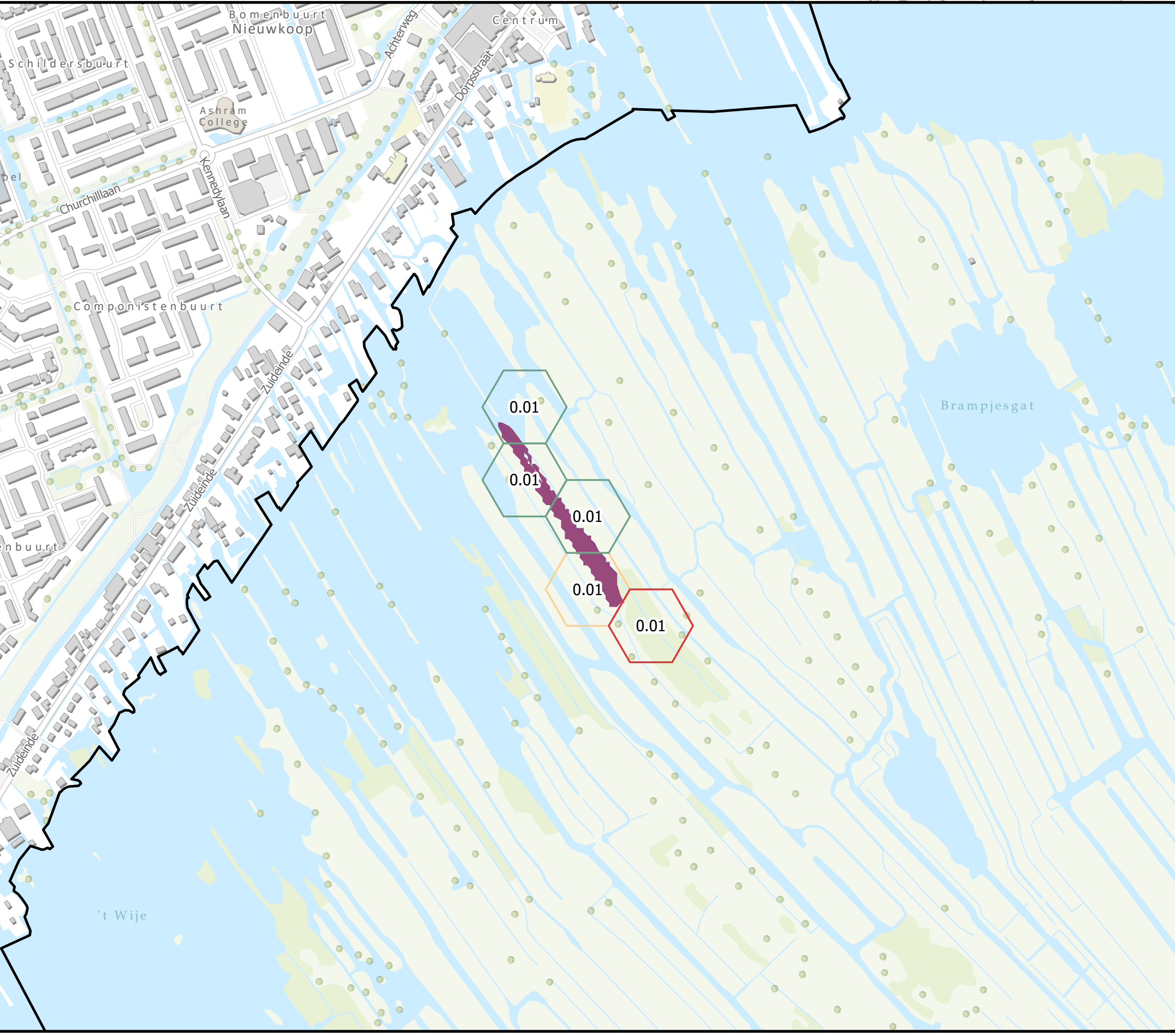

N

0 0.1 0.2 0.4 Kilometers

anteagroup

N2000: Nieuwkoopse Plassen & De Haeck
Habitat: Overgangs- en trilvenen (veenmosrietlanden)
Aerius versie: 2025.0.1 - Datum: 2026-01-30

Legenda

- Overbelast
- Naderend overbelast
- Niet overbelast
- N2000 Grens
- Habitat Grens

Hexagonen met planbijdrage:

Overbelast: 234 / 656
Naderend overbelast: 0 / 0
Niet overbelast: 0 / 0

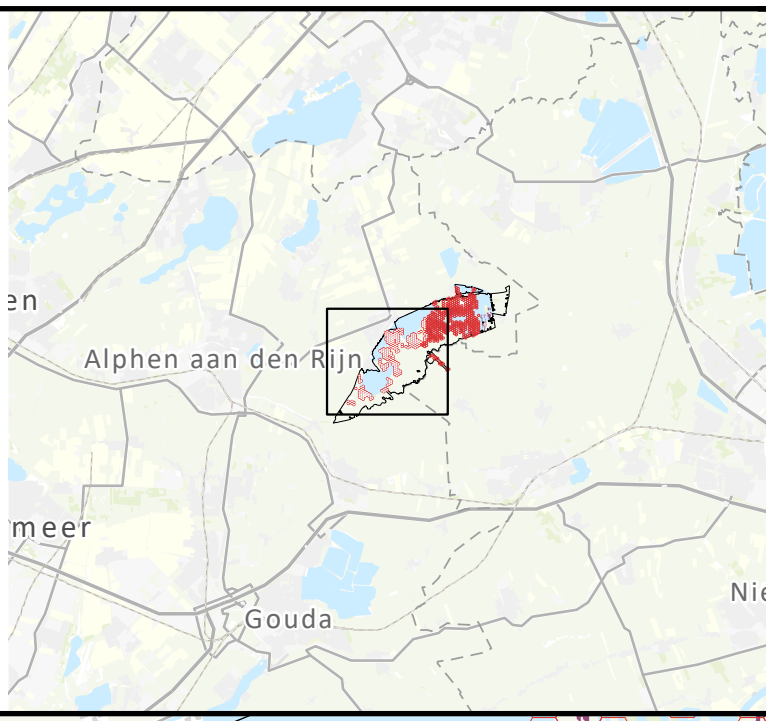

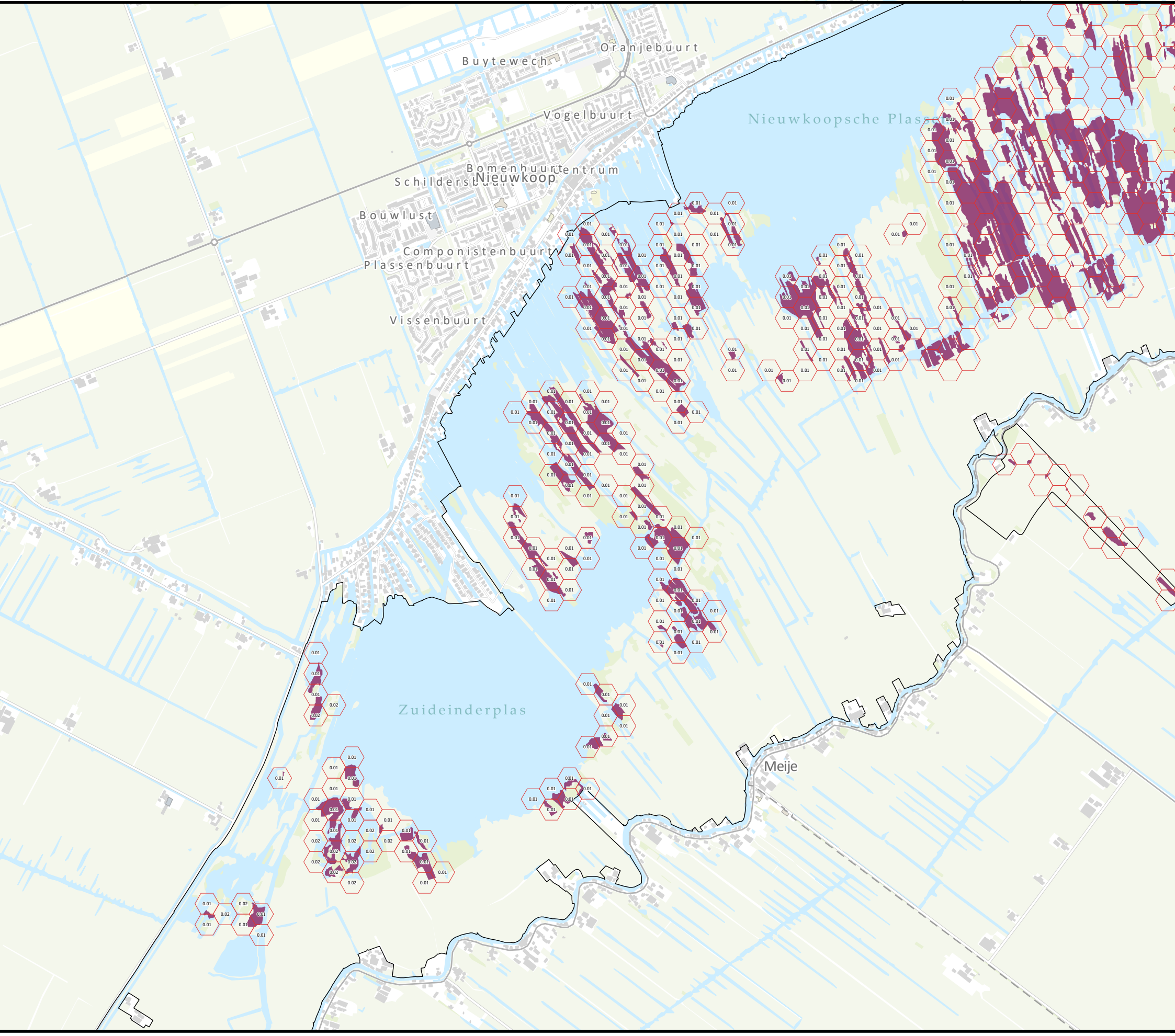

N

0 0.4 0.8 1.6 Kilometers

antea group

N2000: Solleveld & Kapittelduinen
Habitat: Grijze duinen (kalkrijk)
Aerius versie: 2025.0.1 - Datum: 2026-01-30

Legenda

- Overbelast
- Naderend overbelast
- Niet overbelast
- N2000 Grens
- Habitat Grens

Hexagonen met planbijdrage:

Overbelast: 5 / 5

Naderend overbelast: 9 / 12

Niet overbelast: 135 / 215

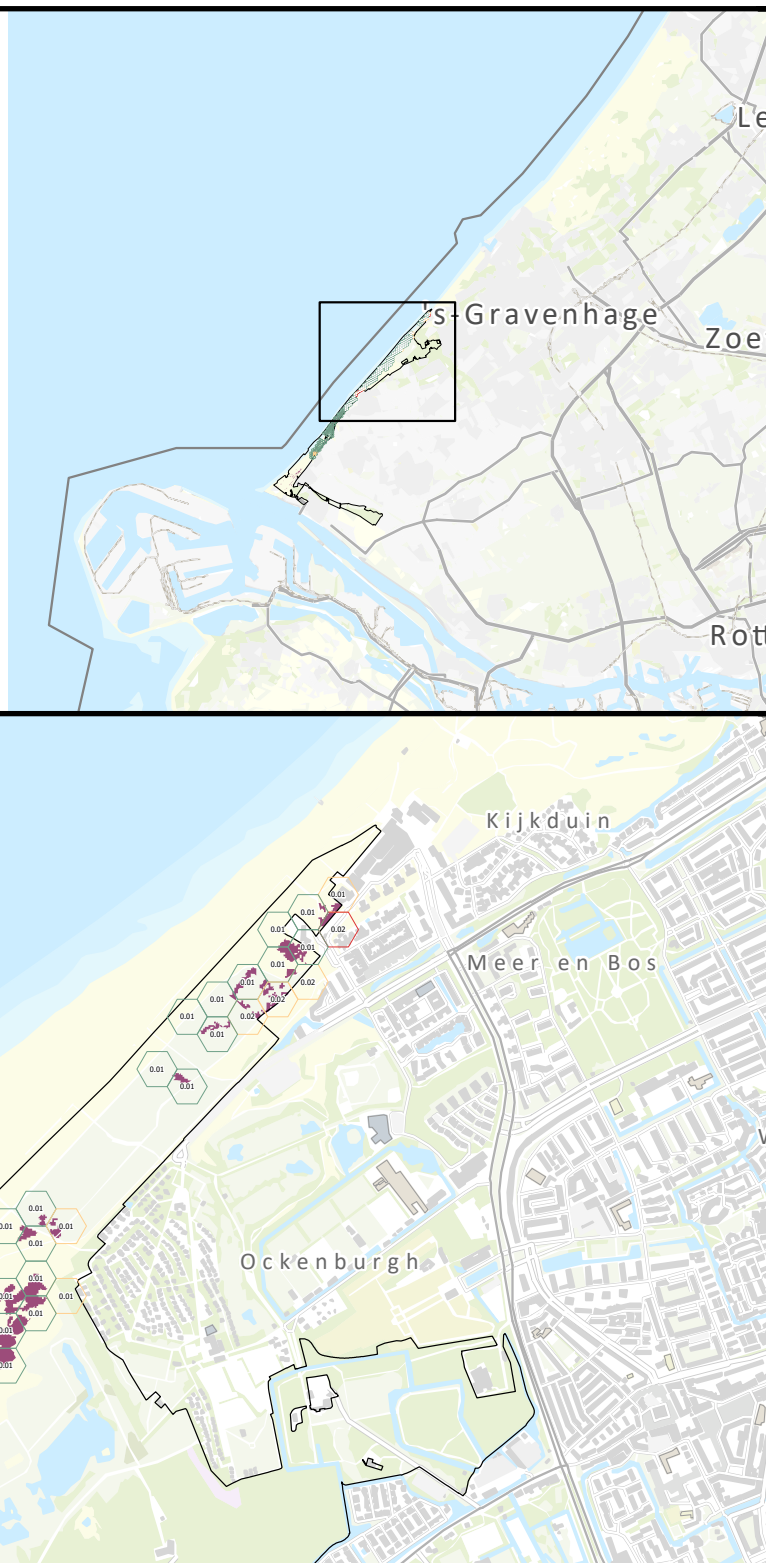

N

0 0.47 0.95 1.9 Kilometers

anteagroup

N2000: Solleveld & Kapittelduinen
Habitat: Grijze duinen (kalkarm)
Aerius versie: 2025.0.1 - Datum: 2026-01-30

Legenda

- Overbelast
- Naderend overbelast
- Niet overbelast
- N2000 Grens
- Habitat Grens

Hexagonen met planbijdrage:

Overbelast: 68 / 68

Naderend overbelast: 76 / 76

Niet overbelast: 42 / 42

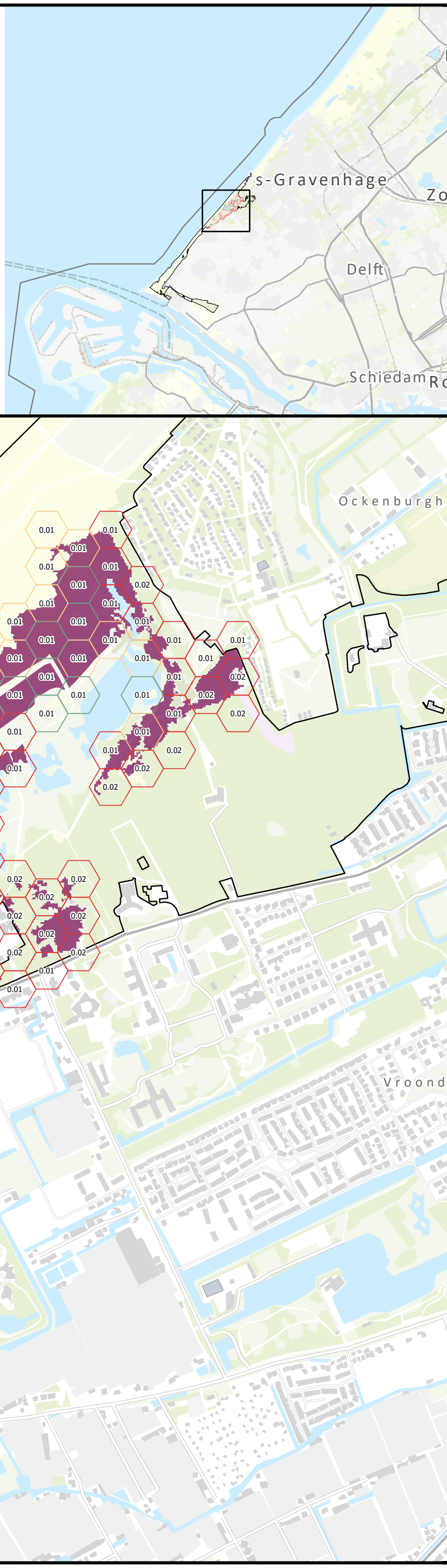

N

0 0.25 0.5 1 Kilometers

antea group

N2000: Solleveld & Kapittelduinen
Habitat: Duinheiden met struikhei
Aerius versie: 2025.0.1 - Datum: 2026-01-30

Legenda

- Overbelast
- Naderend overbelast
- Niet overbelast
- N2000 Grens
- Habitat Grens

Hexagonen met planbijdrage:

Overbelast: 17 / 17

Naderend overbelast: 0 / 0

Niet overbelast: 0 / 0

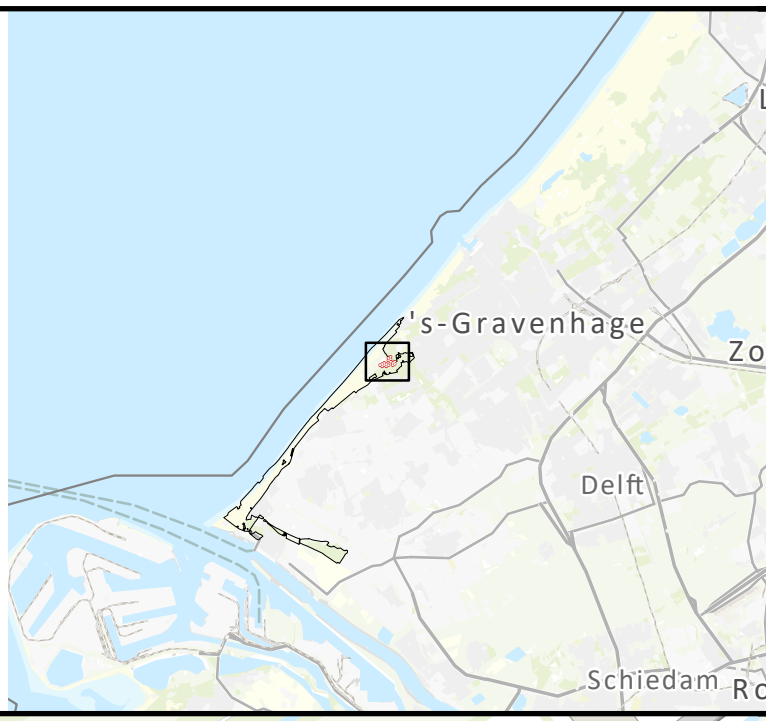

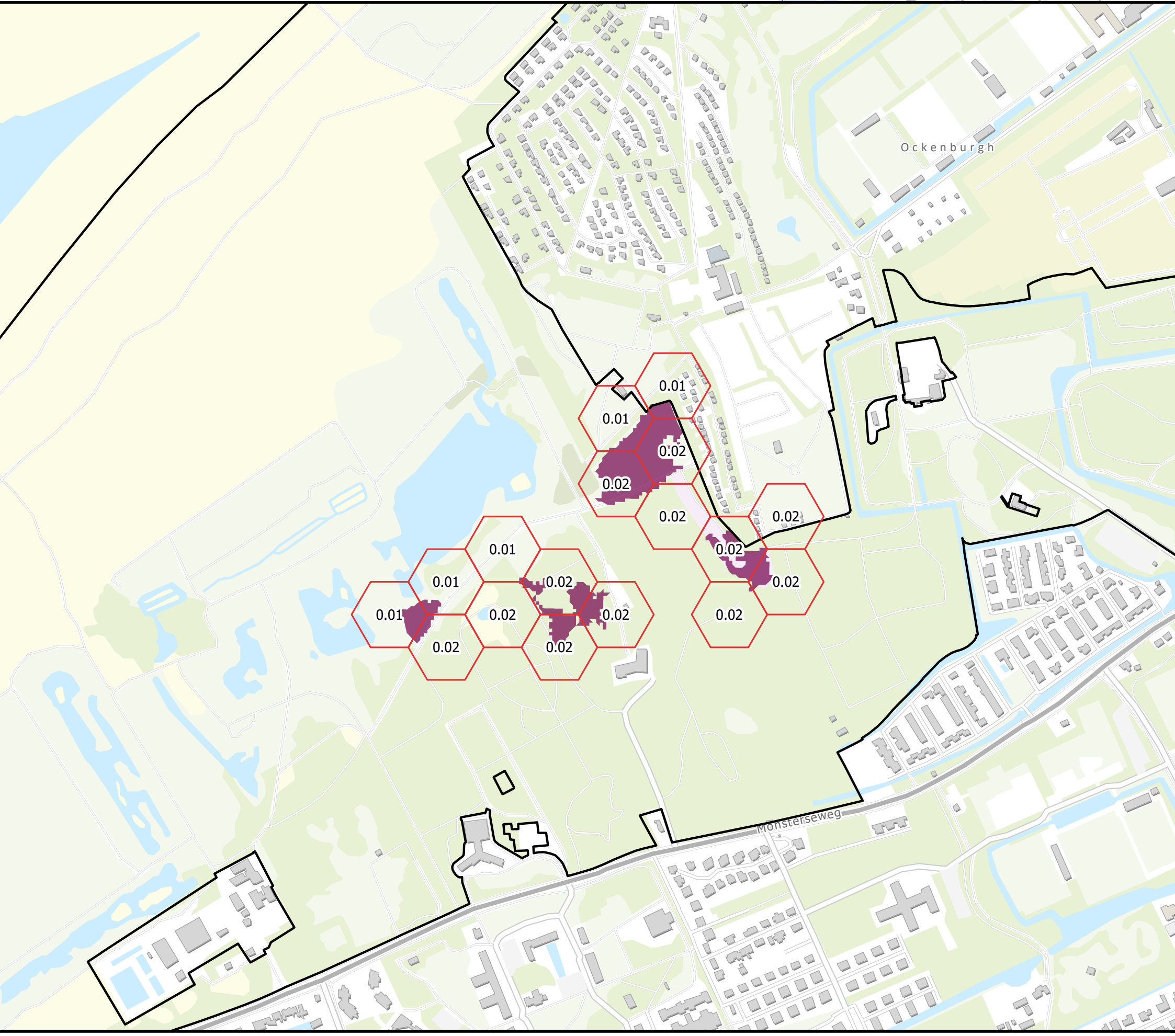

N

0 0.13 0.25 0.5 Kilometers

anteagroup

N2000: Solleveld & Kapittelduinen
Habitat: Duinbossen (droog), berken-eikenbos
Aerius versie: 2025.0.1 - Datum: 2026-01-30

Legenda

- Overbelast
- Naderend overbelast
- Niet overbelast
- N2000 Grens
- Habitat Grens

Hexagonen met planbijdrage:

Overbelast: 2 / 2

Naderend overbelast: 0 / 0

Niet overbelast: 2 / 2



N

0 0.1 0.2 0.4 Kilometers

anteagroup

N2000: Solleveld & Kapittelduinen
Habitat: Duinbossen (droog), berken-eikenbos
Aerius versie: 2025.0.1 - Datum: 2026-01-30

Legenda

- Overbelast
- Naderend overbelast
- Niet overbelast
- N2000 Grens
- Habitat Grens

Hexagonen met planbijdrage:

Overbelast: 12 / 12

Naderend overbelast: 0 / 0

Niet overbelast: 2 / 2



N

0 0.15 0.3 0.6 Kilometers

anteagroup

N2000: Solleveld & Kapittelduinen
Habitat: Duinbossen (droog), overig
Aerius versie: 2025.0.1 - Datum: 2026-01-30

Legenda

- Overbelast
- Naderend overbelast
- Niet overbelast
- N2000 Grens
- Habitat Grens

Hexagonen met planbijdrage:

Overbelast: 107 / 143

Naderend overbelast: 13 / 13

Niet overbelast: 17 / 17

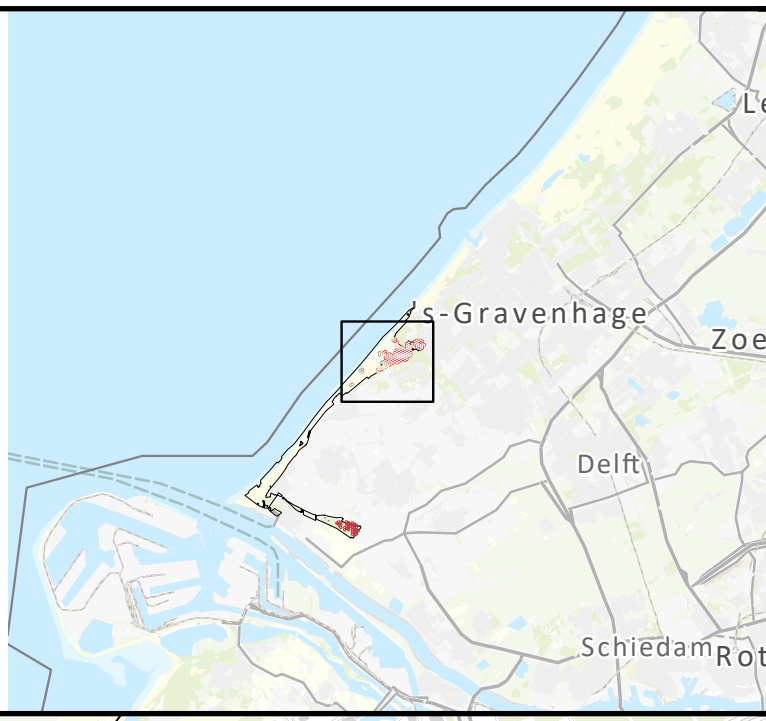

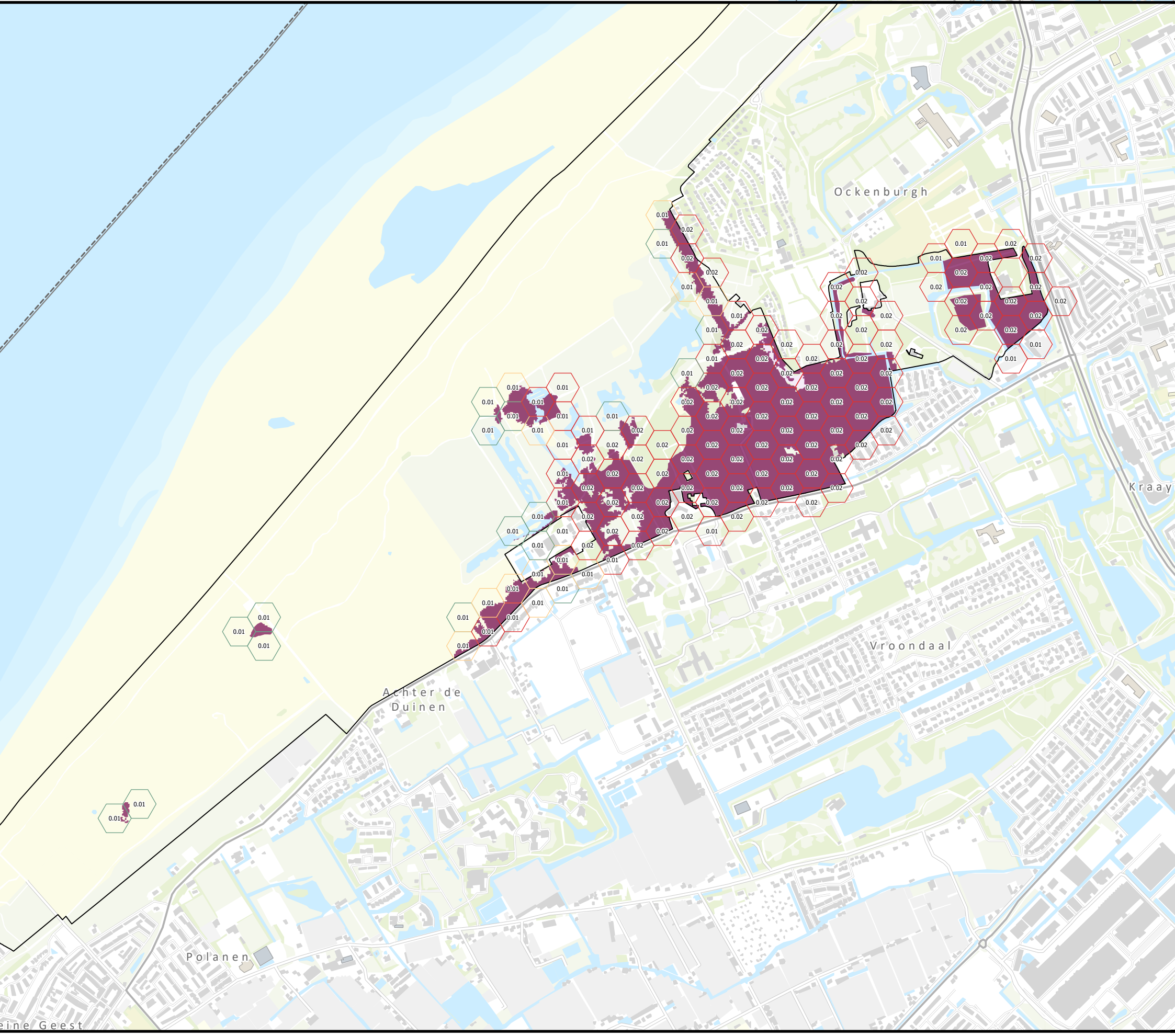

N

0 0.3 0.6 1.2 Kilometers

anteagroup

N2000: Solleveld & Kapittelduinen
Habitat: Grijze duinen (kalkarm)
Aerius versie: 2025.0.1 - Datum: 2026-01-30

Legenda

- Overbelast
- Naderend overbelast
- Niet overbelast
- N2000 Grens
- Habitat Grens

Hexagonen met planbijdrage:

Overbelast: 28 / 28

Naderend overbelast: 18 / 18

Niet overbelast: 25 / 25

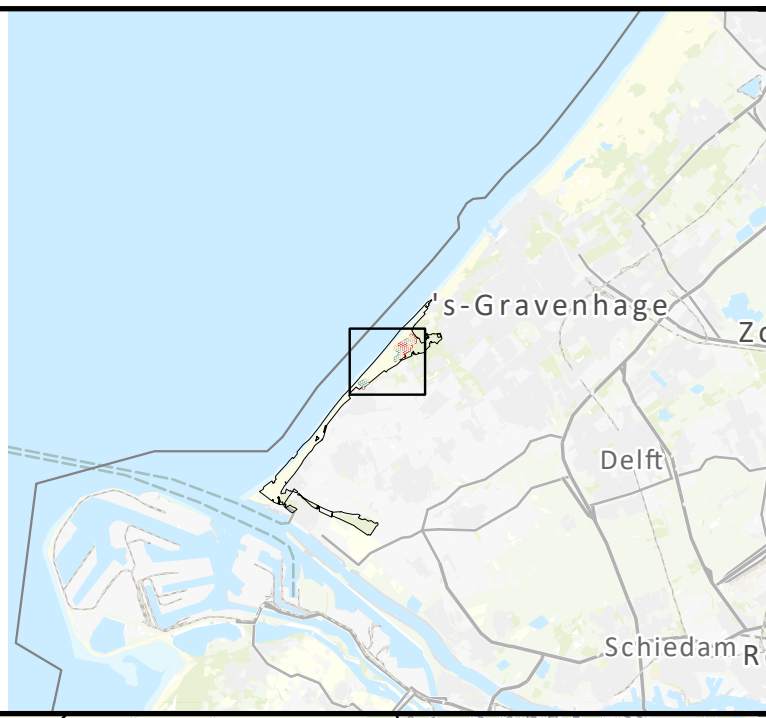

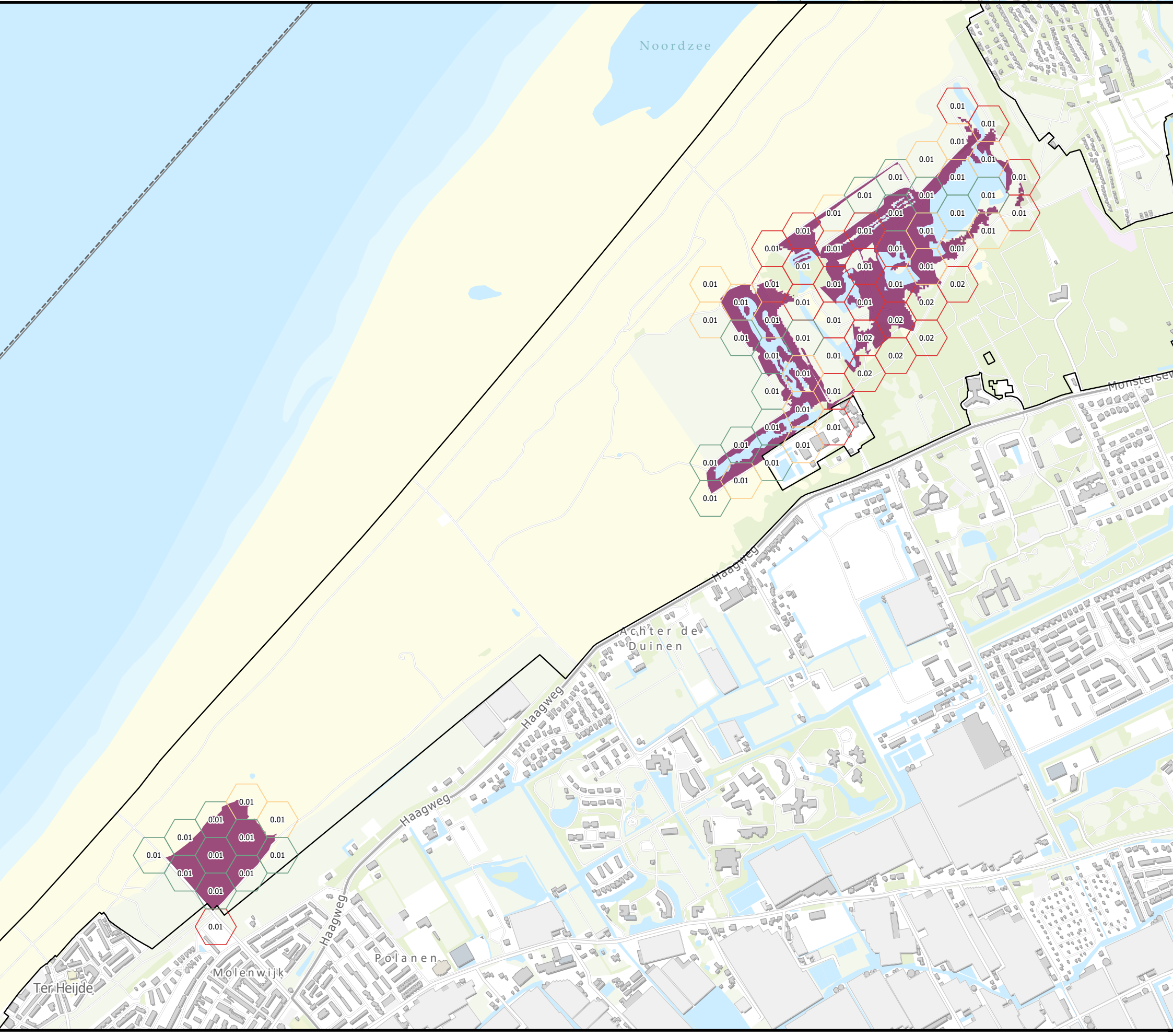

N

0 0.25 0.5 1 Kilometers

anteagroup

N2000: Westduinpark & Wapendal
Habitat: Witte duinen
Aerius versie: 2025.0.1 - Datum: 2026-01-30

Legenda

- Overbelast
- Naderend overbelast
- Niet overbelast
- N2000 Grens
- Habitat Grens

Hexagonen met planbijdrage:

Overbelast: 6 / 6

Naderend overbelast: 1 / 1

Niet overbelast: 110 / 110

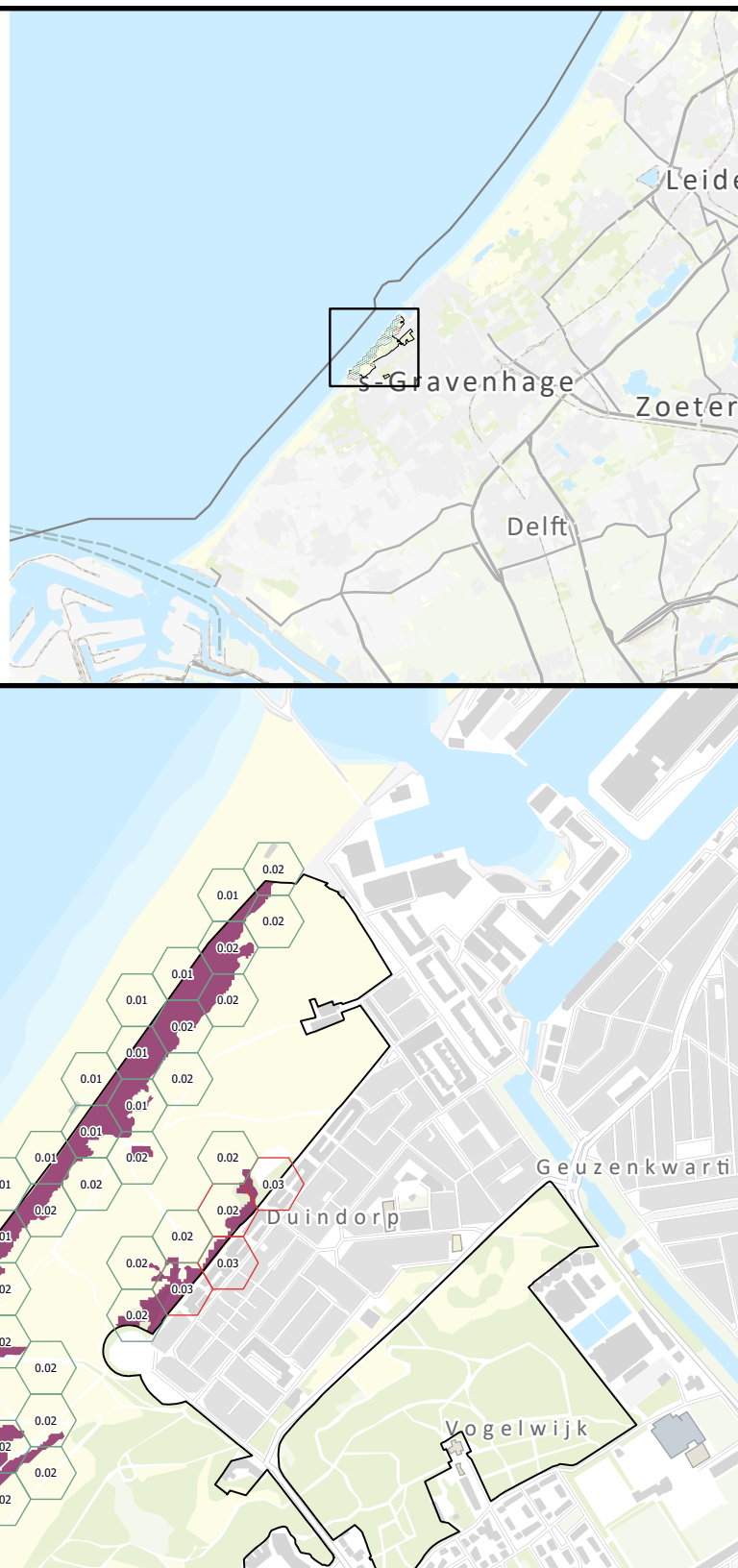

N

0 0.3 0.6 1.2 Kilometers

N2000: Westduinpark & Wapendal
Habitat: Grijze duinen (kalkrijk)
Aerius versie: 2025.0.1 - Datum: 2026-01-30

Legenda

- Overbelast
- Naderend overbelast
- Niet overbelast
- N2000 Grens
- Habitat Grens

Hexagonen met planbijdrage:

Overbelast: 98 / 98

Naderend overbelast: 15 / 15

Niet overbelast: 105 / 105

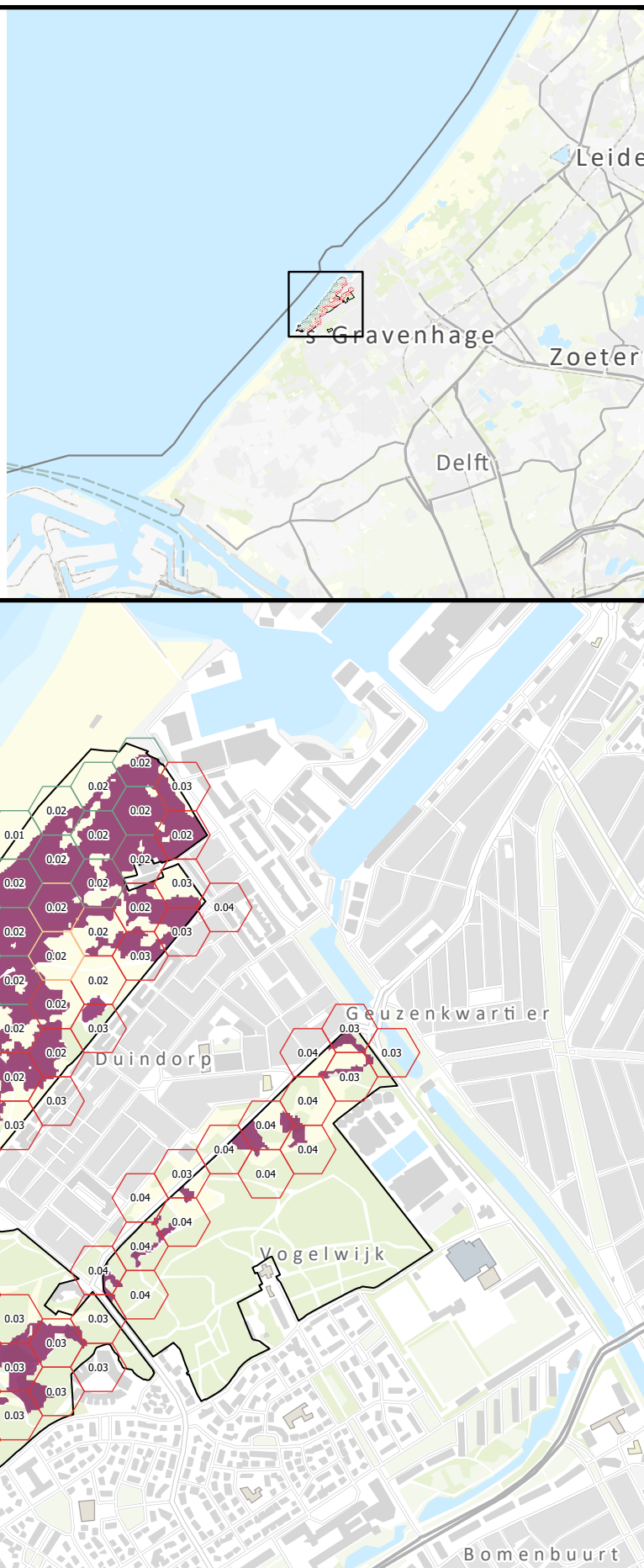

N

0 0.28 0.55 1.1 Kilometers

anteagroup

N2000: Westduinpark & Wapendal
Habitat: Grijze duinen (kalkarm)
Aerius versie: 2025.0.1 - Datum: 2026-01-30

Legenda

- Overbelast
- Naderend overbelast
- Niet overbelast
- N2000 Grens
- Habitat Grens

Hexagonen met planbijdrage:

Overbelast: 37 / 37

Naderend overbelast: 3 / 3

Niet overbelast: 9 / 9

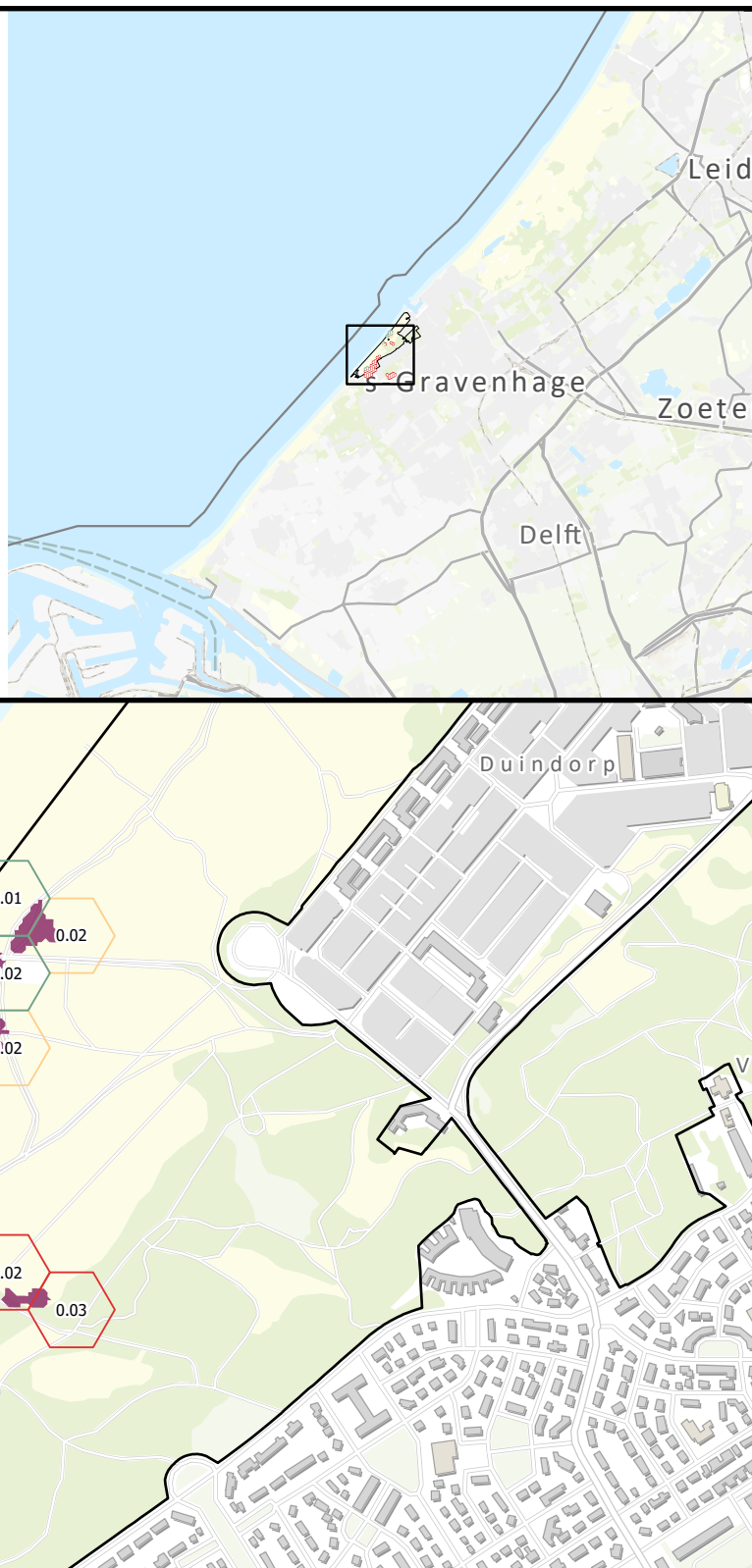

N

0 0.2 0.4 0.8 Kilometers

anteagroup