












Kaart 2/2

Legenda

-  Aanbrengen grondnam
-  Afgraven 0,25 m
-  Graven natuurvriendelijke oever

Achtergrondinformatie

-  Voetgangersbrug
-  Duiker
-  Wandelpad
-  Legger A-water
-  Legger B-water
-  Legger C-water

Behoort bij besluit van
Gemeente Barneveld



Kenmerk: 2025W0868

Datum: 26-02-2026

Project

Zwartebroek Blankenhoefseweg

Onderwerp

Ontwerp voor inrichting en kwaliteitsverbetering 1/2

Datum	Schaal	Ontwerpfase
25-04-2025	1:1.250	Definitief ontwerp
Status	Formaat	Opdrachtgever
Definitief	A3	Natuurmonumenten
Blad	Getekend door	Projectnummer
1/2	J. Engelbertink	24017

