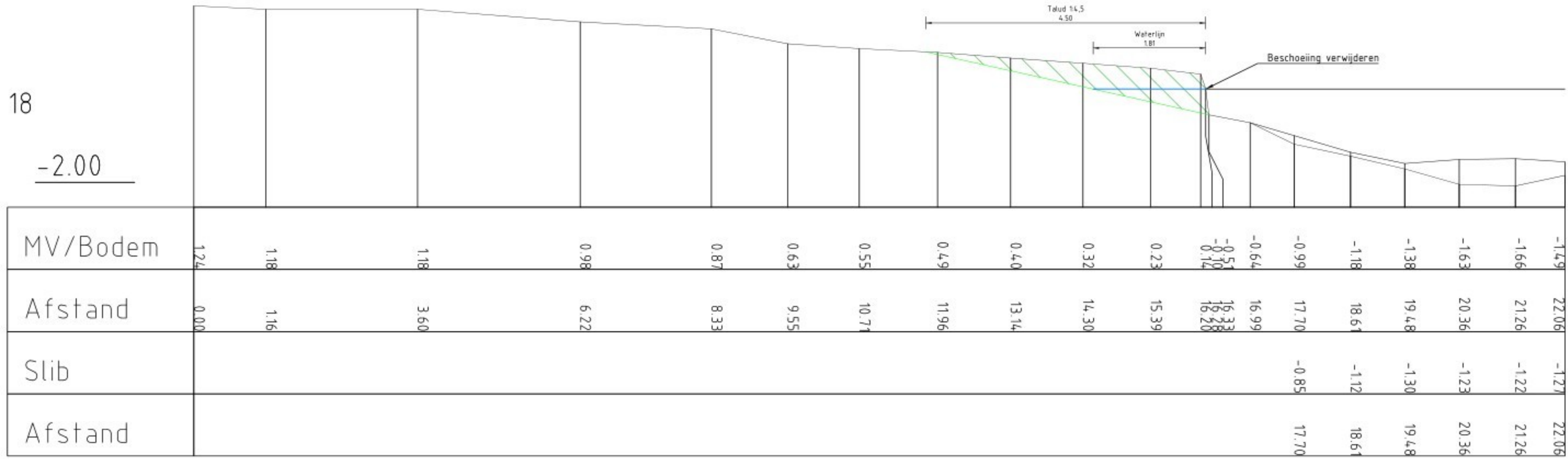
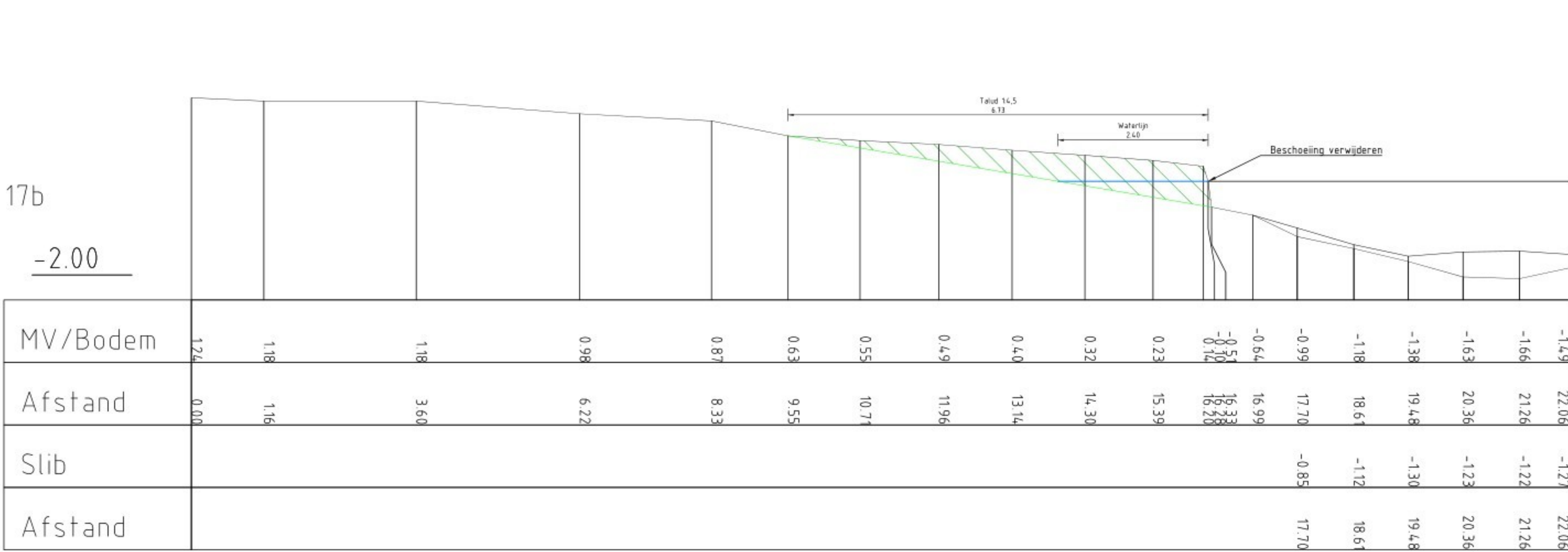
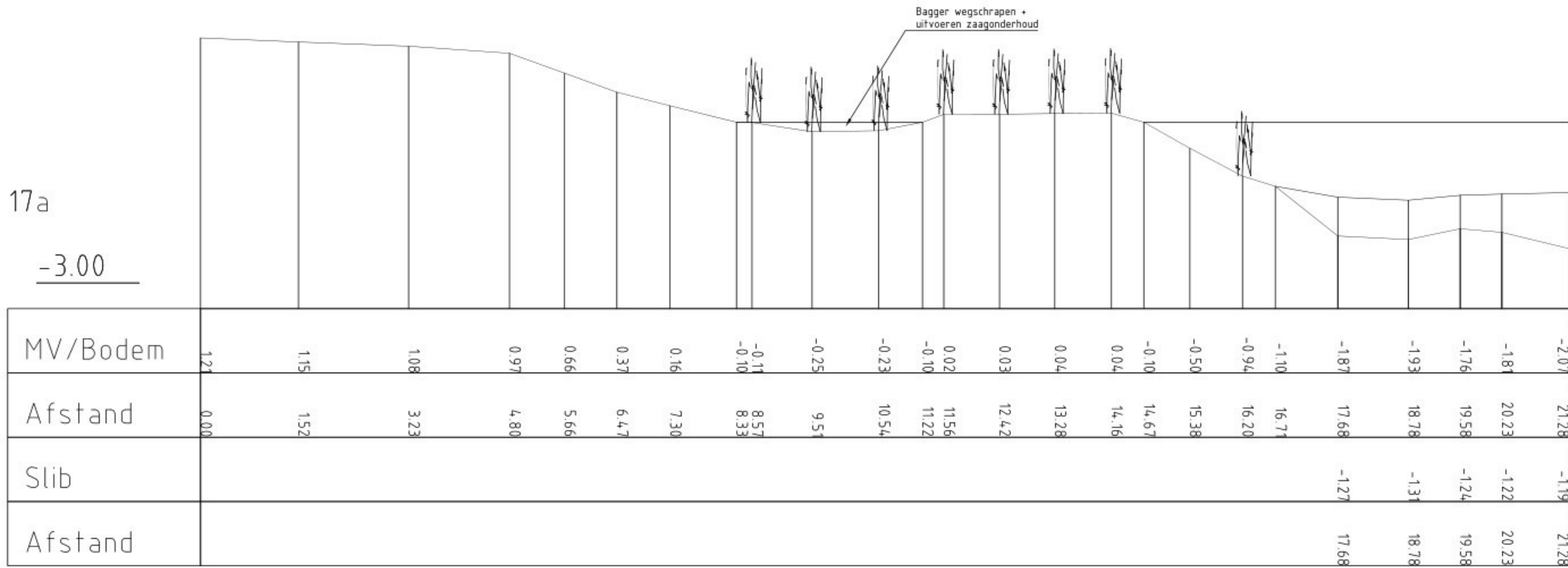


Bovenaanzicht 1:300

Legenda	
	Bestand
	Beschoeiing
	Watergang (bovenaanzicht)
	Maaiweld (dwarsprofiel)
	Boom
	Projectscope
	Perceelgrens
	Nieuw
	Talud
	Waterlijn sloot
	Ontgraven Talud (bovenaanzicht)
	Ontgraven Talud (dwarsdoorsnede)
	Ontgraving onder waterlijn (bovenaanzicht)
	Vervallen
	Beschoeiing



Situatietekening 1:2000



Dwarsprofiel 1:50

**BRON**

Topografie: Basisregistratie Grootchalige Topografie (BGT) (PDOK) oktober 2023

Perceel grens: Basisregistratie Kadaster (BRK) (PDOK) januari 2024

KADASTER: K.L.C. orientatiemeting: 2300147514\_1 25-11-2023

Bomen: Boomkronen en graafcircels gemeente Utrecht 2020318

Luchtfoto 2022

**BIJBEHOORENDE TEKENINGEN**

-

**ALGEMEEN**

Maatvoering in meters, tenzij anders aangegeven.

Peilmaten in meters t.o.v. N.A.P.

Hoeken in 360 graden stelsel.

Coördinaten in meters t.o.v. Rijksdriehoekstelsel (EPSG 28992)

Maatvoering afgerond op cm. Doormetingen kunnen hierdoor een cm afwijken.

1	Tussenproef bij waterlijn - vervallen beschoeiing duidelijk - veldgrens	06-11-2025	Sib	Aho
1	Opstellen tekening	21-10-2025	Sib	Aho
Versie	Deontologie	Datum	Gefekend	Accoord

Opdrachtgever:

**HOOGHEEMRAADSCHAP DE STICHTSE RIJNLANDEN**

Project:

**Natuurvriendelijke oevers te Utrecht**

Dwarsprofiel DWP 17 en 18

Heraufsingel-Oost te Utrecht

Objectcode intern	Projectnummer	Documentnr. OPS	Tekeningnummer	Blad	Aantal	Versie	Datum
-	432303	-	432303.36.31-V0	1	1	2	04-11-2025
Documenttoest	Beheerder	Formaat	Schaal	Afmeting	Gefekend	Accoord	Projectfase
TEKENING	A.O.	Zie tek	IB	1:50	Sib	Aho	Voorlopig

Bezoekadres: 030-4343700

Postadres: 21-10-2025

3946 00 Heusen

www.hor.nl