

Projectberekening

Dit document geeft een overzicht van de invoer en rekenresultaten van een Projectberekening met AERIUS Calculator. De berekening is uitgevoerd binnen Natura 2000-gebieden, op rekenpunten die overlappen met stikstofgevoelige habitattypen en/of leefgebieden, gekoppeld aan een aangewezen soort, of nog onbekend maar mogelijk wel relevant, en waar tevens sprake is van een overbelaste of bijna overbelaste situatie voor stikstofdepositie.



- [Overzicht](#)
- [Detailgegevens per emissiebron](#)
- [Resultaten](#)
- [Samenvatting situaties](#)

Deze PDF is een digitaal bestand dat weer in te lezen is in AERIUS. Meer toelichting over de PDF en AERIUS kunt u vinden in de handleidingen of op onze website.



Contactgegevens

Rechtspersoon
Inrichtingslocatie

Van Westreenen BV
Loenensestraat 1,
- Slijk-Ewijk

Activiteit

Omschrijving
Toelichting

Bunt
Berekening beoogd

Berekening

AERIUS kenmerk
Datum berekening
Rekenconfiguratie

S4LRJxRjwULc
08 oktober 2025, 09:39
OwN2000-rekengrid

Totale emissie

Beoogde bedrijfsopzet - Beoogd

Rekenjaar	Emissie NH ₃	Emissie NO _x
2025	102,6 kg/j	700,9 kg/j


Resultaten

Beoogde bedrijfsopzet - Beoogd
Gekarteerd oppervlak met toename (ha)
Gekarteerd oppervlak met afname (ha)
Grootste toename
Grootste afname

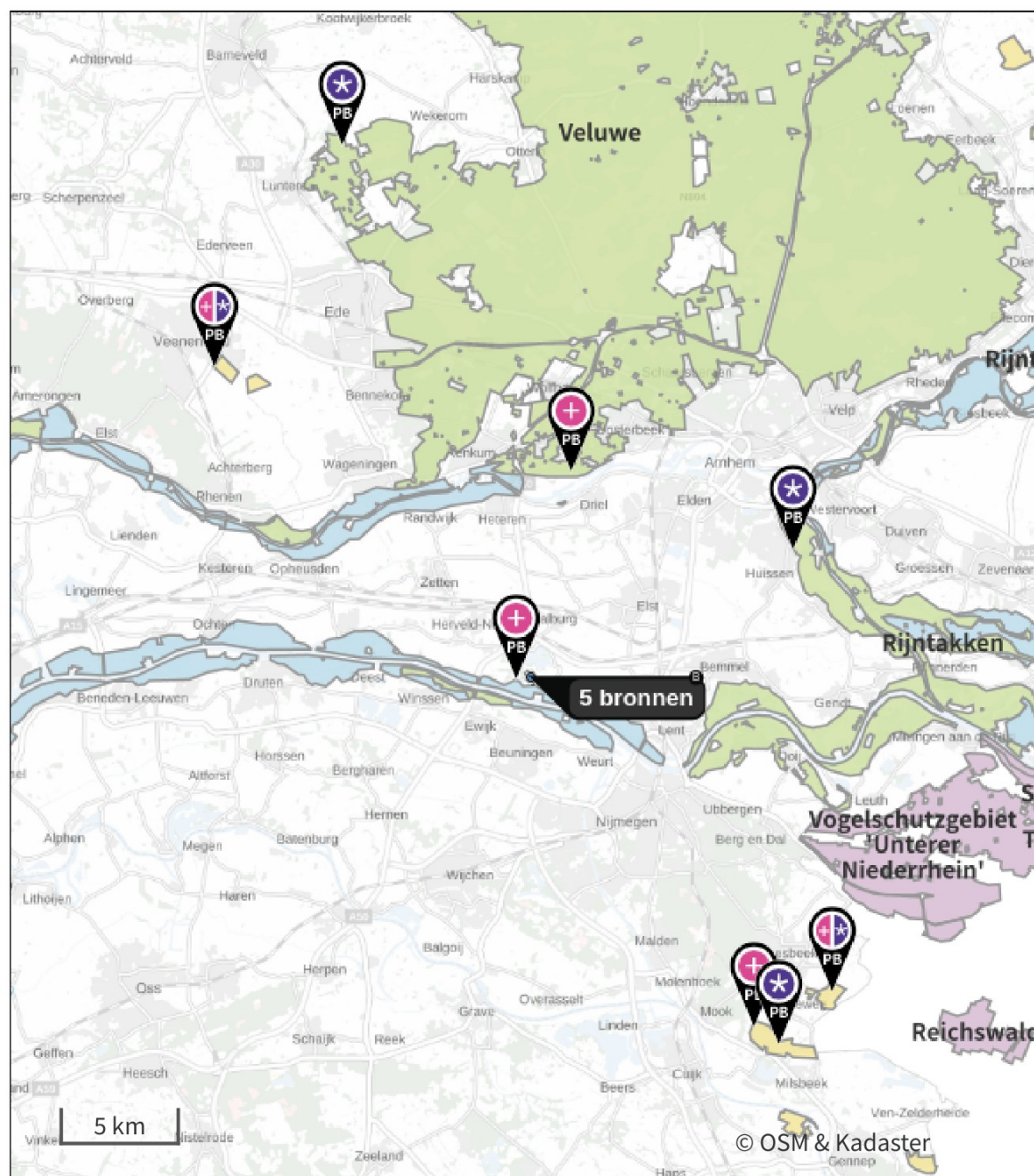
Hoogste bijdrage	Hexagon	Gebied
1,13 mol/ha/j	3884614	Rijntakken
20.191,25 ha		
0,00 ha		
1,13 mol/ha/j		
-		








Beoogde bedrijfsopzet (Beoogd), rekenjaar 2025

Emissiebronnen

	Emissie NH ₃	Emissie NO _x
4 Anders... III: Stationair draaien van wegvoertuigen op terrein	1,2 kg/j	115,4 kg/j
5 Mobiele werktuigen IV: Interne vervoersbewegingen	1,3 kg/j	265,3 kg/j
6 Verkeer Koude start: overig V; Koude starts	2,6 kg/j	181,4 kg/j
7 Wonen en Werken Woningen Bedrijfswoning	-	3,6 kg/j
8 Landbouw Dierhuisvesting Hobbymatig vee	93,9 kg/j	-
 Verkeersnetwerk	3,7 kg/j	135,2 kg/j

Hoogste af- en toename op (bijna) overbelaste stikstofgevoelige Natura 2000 gebieden.



- | | | | |
|---|----------------------------------|---|--|
|  | Habitatrichtlijn |  | Grootste toename (projectberekening) |
|  | Vogelrichtlijn |  | Grootste afname (projectberekening) |
|  | Vogelrichtlijn, Habitatrichtlijn |  | Hoogste totaal (achtergrond + projectberekening) |
|  | Niet bepaald | | |

De letters bij de bronlabels op de kaart geven bij welke type situaties de bronnen horen: beoogde situatie (B), referentiesituatie (R) en/of salderingssituatie (S).

Resultaten stikstofgevoelige Natura 2000 gebieden situatie "Beoogde bedrijfsopzet" (Beoogd) incl. saldering e/o referentie

	Berekend (ha gekarteerd)	Hoogste totale depositie (mol N/ha/jr)	Met toename (ha gekarteerd)	Grootste toename (mol N/ha/jr)	Met afname (ha gekarteerd)	Grootste afname (mol N/ha/jr)
Totaal	20.191,25	2.477,40	20.191,25	1,13	0,00	-

Per gebied	Berekend (ha gekarteerd)	Hoogste totale depositie (mol N/ha/jr)	Met toename (ha gekarteerd)	Grootste toename (mol N/ha/jr)	Met afname (ha gekarteerd)	Grootste afname (mol N/ha/jr)
Rijntakken (38)	31,29	2.121,44	31,29	1,13	0,00	-
Veluwe (57)	20.096,74	2.477,40	20.096,74	0,04	0,00	-
Sint Jansberg (142)	62,76	2.225,66	62,76	0,01	0,00	-
Binnenveld (65)	0,39	2.187,37	0,39	0,01	0,00	-
De Bruuk (69)	0,06	1.794,47	0,06	0,01	0,00	-

Beoogde bedrijfsopzet, Rekenjaar 2025

1 Verkeer | Rijdend verkeer

Naam	1a: Externe vervoersbewegingen linksaf (50%)			Links	Rechts	NO _x	64,9 kg/j
Locatie	X:182000,47 Y:433260,24	Type scherm	-	-	NO ₂		18,6 kg/j
Lengte	1.344,36 m	Hoogte	-	-	NH ₃		2,2 kg/j
Wegtype	Buitenweg	Afstand tot de weg	-	-			
Rijrichting	Beide richtingen						
Tunnelfactor	<u>1</u>						
Type hoogteligging	<u>Normaal</u>						
Weghoogte t.o.v. maaiveld	0 m						

Verkeer	Maximum snelheid	Aantal voertuigbewegingen	In file
Licht verkeer	Voorgeschreven factoren	6.935,0 /jaar	0,0 %
Middelwaar vrachtverkeer	Voorgeschreven factoren	0,0 /jaar	0,0 %
Zwaar vrachtverkeer	Voorgeschreven factoren	14.652,0 /jaar	0,0 %
Busverkeer	Voorgeschreven factoren	0,0 /jaar	0,0 %

2 Verkeer | Rijdend verkeer

Naam	1b: Externe vervoersbewegingen rechtsaf (50%)			Links	Rechts	NO _x	23,6 kg/j
Locatie	X:181587,35 Y:433335,93	Type scherm	-	-	NO ₂		6,8 kg/j
Lengte	489,07 m	Hoogte	-	-	NH ₃		0,8 kg/j
Wegtype	Buitenweg	Afstand tot de weg	-	-			
Rijrichting	Beide richtingen						
Tunnelfactor	<u>1</u>						
Type hoogteligging	<u>Normaal</u>						
Weghoogte t.o.v. maaiveld	<u>0 m</u>						

Verkeer	Maximum snelheid	Aantal voertuigbewegingen	In file
Licht verkeer	Voorgeschreven factoren	6.935,0 /jaar	0,0 %
Middelwaar vrachtverkeer	Voorgeschreven factoren	0,0 /jaar	0,0 %
Zwaar vrachtverkeer	Voorgeschreven factoren	14.652,0 /jaar	0,0 %
Busverkeer	Voorgeschreven factoren	0,0 /jaar	0,0 %

3 Verkeer | Rijdend verkeer

Naam	II: Manoeuvreren op terrein			Links	Rechts	NO _x	46,7 kg/j
Locatie	X:181482,86 Y:433526,53		Type scherm	-	-	NO ₂	13,4 kg/j
Lengte	281,03 m		Hoogte	-	-	NH ₃	0,7 kg/j
Wegtype	Buitenweg		Afstand tot de weg	-	-		
Rijrichting	Beide richtingen						
Tunnelfactor	<u>1</u>						
Type hoogteligging	<u>Normaal</u>						
Weghoogte t.o.v. maaiveld	0 m						

Verkeer	Maximum snelheid	Aantal voertuigbewegingen	In file
Licht verkeer	Voorgeschreven factoren	13.870,0 /jaar	100,0 %
Middelwaar vrachtverkeer	Voorgeschreven factoren	0,0 /jaar	100,0 %
Zwaar vrachtverkeer	Voorgeschreven factoren	29.304,0 /jaar	100,0 %
Busverkeer	Voorgeschreven factoren	0,0 /jaar	100,0 %

4 Anders...

Naam	III: Stationair draaien van wegvoertuigen op terrein	Uittreedhoogte	4,0 m	NO _x	115,4 kg/j
		Warmteinhoud	<u>0,000 MW</u>	NH ₃	1,2 kg/j
		Spreiding	4,0 m		
Locatie	X:181487,86 Y:433504,75				
Oppervlakte	1,90 ha				
Wijze van ventilatie	Niet geforceerd				
Temporele variatie	Transport				

5 Mobiele werktuigen

Naam	IV: Interne vervoersbewegingen			NO _x	265,3 kg/j	
Locatie	X:181487,86 Y:433504,75			NH ₃	1,3 kg/j	
Oppervlakte	1,90 ha					
Naam/Stageklasse	Brandstof-verbruik/AdBlue verbruik	Draaiuren	Uittreedhoogte/Warmteinhoud	Spreiding/Temporele variatie	Stof	Emissie
landbouwtrekker 100 kW, bouwjaar 2012 Stage-IIIB, 2011-2013, 75-560 kW, diesel, SCR: nee	5.020 l/j 0 l/j	500 u/j	<u>2,9 m</u> <u>0,027 MW</u>	<u>0,7 m</u> <u>Standaard Profiel Industrie</u>	NO _x NH ₃	77,8 kg/j 37,7 g/j
laadschoppen op banden 100 kW, bouwjaar 2015 Stage-IV, 2014-2018, 75-560 kW, diesel, SCR: ja	5.020 l/j 301 l/j	500 u/j	<u>2,9 m</u> <u>0,027 MW</u>	<u>0,7 m</u> <u>Standaard Profiel Industrie</u>	NO _x NH ₃	29,7 kg/j 1,2 kg/j
landbouwtrekker 37 kW, bouwjaar 2007 Stage-IIIA, 2006-2010, <= 56 kW, diesel, SCR: nee	2.028 l/j 0 l/j	500 u/j	<u>1,0 m</u> <u>0,006 MW</u>	<u>0,3 m</u> <u>Standaard Profiel Industrie</u>	NO _x NH ₃	63,3 kg/j 15,2 g/j
landbouwtrekker 100 kW, bouwjaar 2012 Stage-IIIB, 2011-2013, 75-560 kW, diesel, SCR: nee	5.020 l/j 0 l/j	500 u/j	<u>2,9 m</u> <u>0,027 MW</u>	<u>0,7 m</u> <u>Standaard Profiel Industrie</u>	NO _x NH ₃	77,8 kg/j 37,7 g/j
laadschoppen op banden 50 kW, bouwjaar 2013 Stage-IIIB, 2011-2013, <= 56 kW, diesel, SCR: nee	794 l/j 0 l/j	150 u/j	<u>1,0 m</u> <u>0,006 MW</u>	<u>0,3 m</u> <u>Standaard Profiel Industrie</u>	NO _x NH ₃	16,6 kg/j 6,0 g/j

6 Verkeer | Koude start: overig

Naam	V; Koude starts	NO _x	181,4 kg/j
Locatie	X:181487,86 Y:433504,75	NH ₃	2,6 kg/j
Oppervlakte	1,90 ha		
Type voertuig	Koude starts		
Licht verkeer	6.935,0 /jaar		
Middelzwaar vrachtverkeer	0,0 /jaar		
Zwaar vrachtverkeer	7.326,0 /jaar		
Busverkeer	0,0 /jaar		

7 Wonen en Werken | Woningen

Naam	Bedrijfswoning	Uittreedhoogte	6,0 m	NO _x	3,6 kg/j
Locatie	X:181477 Y:433496,16	Warmteinhoud	<u>0,002 MW</u>		
Wijze van ventilatie	Niet geforceerd	Spreiding	<u>0,5 m</u>		
Temporele variatie	<u>Continue Emissie</u>				

8 Landbouw | Dierhuisvesting

Naam	Hobbymatig vee	Uittreedhoogte	1,5 m	NH ₃	93,9 kg/j
Locatie	X:181541,22 Y:433485,15	Warmteinhoud	<u>0,000 MW</u>		
		Spreiding	<u>2,5 m</u>		

Wijze van ventilatie Niet geforceerd

Temporele variatie Dierverblijven

Diersoort	Huisvestingssysteem - Omschrijving	Aantal dieren	Stof	Emissiefactor (kg/dier/j)	Reductie	Emissie
Rundvee 	HA4.100 - Overige huisvestingssystemen (Zoogkoeien van 2 jaar en ouder (inclusief ongespeende kalveren))	4	NH ₃	4,1		16,4 kg/j
Rundvee 	HA5.100 - Overige huisvestingssystemen (Overig vleesvee vanaf spenen en jonger dan 2 jaar)	5	NH ₃	5,3		26,5 kg/j
Schapen 	HB1.100 - Overige huisvestingssystemen (beweiden) (Schapen van 1 jaar en ouder (inclusief lammeren))	9	NH ₃	0,7		6,3 kg/j
Geiten 	HC1.100 - Overige huisvestingssystemen (Geiten van 1 jaar en ouder)	9	NH ₃	1,9		17,1 kg/j
Paarden 	HL1.100 - Overige huisvestingssystemen (Paarden van 3 jaar en ouder)	4	NH ₃	5		20,0 kg/j
Kippen 	HE2.100 - Overige huisvestingssystemen (Legkippen van 18 weken en ouder, ouderdieren van legkippen van 18 weken en ouder)	24	NH ₃	0,315		7,6 kg/j

Disclaimer

Hoewel verstrekte gegevens kunnen dienen ter onderbouwing van een vergunningaanvraag, kunnen er geen rechten aan worden ontleend. De eigenaar van AERIUS aanvaardt geen aansprakelijkheid voor de inhoud van de door de gebruiker aangeboden informatie. Bovenstaande gegevens zijn enkel bruikbaar tot er een nieuwe versie van AERIUS beschikbaar is. AERIUS is een geregistreerd handelsmerk in Europa. Alle rechten die niet expliciet worden verleend, zijn voorbehouden.

Rekenbasis

Deze berekening is tot stand gekomen op basis van

AERIUS versie 2025.0.1_20251007_db4f14956b

Database versie 2025.0.1_db4f14956b_calculator_nl_stable

Voor meer informatie over de gebruikte methodiek en data zie:

<https://link.aerius.nl/website>